



Г.Н.Гарустович, В.А.Иванов

МАТЕРИАЛЫ ПО АРХЕОЛОГИИ СРЕДНЕВЕКОВЫХ КОЧЕВНИКОВ

ЮЖНОГО УРАЛА

**Иванов Владимир Александрович,
археолог, доктор исторических наук,
профессор кафедры Отечественной
истории Башкирского государственного
педагогического университета
им.М.Акумуллы.**

**Специалист в области археологии
и истории средневековых кочевников
Урало-Поволжья**

**Гарустович Геннадий Николаевич,
археолог, кандидат исторических
наук, старший научный сотрудник
отдела археологии ИИЯЛ УНЦ РАН.
Специалист в области археологии
и истории средневековых кочевников
Урало-Поволжья.**



Edited with the demo version of
Infix Pro PDF Editor

To remove this notice, visit:
www.iceni.com/unlock.htm

МИНОБРНАУКИ РОССИИ
ФЕДЕРАЛЬНОЕ ГОСУДАРСТВЕННОЕ БЮДЖЕТНОЕ
ОБРАЗОВАТЕЛЬНОЕ УЧРЕЖДЕНИЕ ВЫСШЕГО
ПРОФЕССИОНАЛЬНОГО ОБРАЗОВАНИЯ «БАШКИРСКИЙ
ГОСУДАРСТВЕННЫЙ ПЕДАГОГИЧЕСКИЙ УНИВЕРСИТЕТ
им.М.АКМУЛЛЫ» (ФГБОУ ВПО «БГПУ им.М.Акмуллы»)

Г.Н.Гарустович, В.А.Иванов

**МАТЕРИАЛЫ ПО АРХЕОЛОГИИ
СРЕДНЕВЕКОВЫХ КОЧЕВНИКОВ ЮЖНОГО
УРАЛА**

(IX - XV вв. н.э.)

Уфа-2014

УДК 903(470.5)
ББК 63.444 (235.54)
Г21

Исследование выполнено в рамках базовой части Государственного задания на проведение научно-исследовательской работы Министерства образования и науки РФ (2014 - 2016 гг.). Тема НИР: «Кочевники Золотой Орды XIII – XV вв. и казачество Урала XVI – XIX вв.: проблемы этно- и социально-культурной преемственности» (Проект № 2936)

Гарустович Г.Н.

Материалы по археологии средневековых кочевников Южного Урала (IX - XV вв. н.э.) [текст]: монография / Г.Н.Гарустович, В.А.Иванов. – Уфа: Изд-во БГПУ, 2014. – 328с.

Данная книга является первой частью свода, в котором публикуются материалы раскопок курганов средневековых кочевников степной полосы Южноуральского региона, выявленных за период с конца XVIII века и до 1975 г. включительно. Привлекаются материалы южной части Республикой Башкортостан, Оренбургской и Челябинской областей России, а также Актюбинской и Уральской областей Казахстана. Хронологические рамки работы охватывают период с конца IX по XV века, но основная масса погребальных комплексов оставлена печенегам, огузами, кыпчаками и населением степей Золотой Орды.

Работа предназначена для научных работников, преподавателей и студентов исторических факультетов вузов, для всех, кто интересуется историей нашей страны.

Рецензенты:

Г.Т. Обыденнова, д-р. ист. наук;

В.В. Овсянников, канд. ист. наук

ISBN 978-5-87978-897-6

© ФГБОУ ВПО БГПУ им. М.Акмиллы, 2014

© Гарустович Г.Н., Иванов В.А. 2014

СОДЕРЖАНИЕ:

Введение.....	4
Глава 1. Случайные находки дореволюционного периода.....	14
Глава 2. Раскопки дореволюционного периода.....	47
Глава 3. Раскопки в период 1917 – 1945 гг.....	106
Глава 4. Раскопки послевоенного периода (1946 – 1959 гг.).....	126
Глава 5. Раскопки за период 1960 – 1969 гг.	167
Глава 6. Раскопки за период 1970 – 1975 гг.	195
Заключение	221
Литература	227
Список сокращений.....	243
Иллюстрации.....	245

Сведения [о курганах] должны почитаться общественным имуществом, и оставлять их не напечатанными почти столь непростительно, как и раскапывать могилы по бессовестной корысти или по одному легкомысленному любопытству. Как дни минувшие, так и самые могилы принадлежат истории ...

П.И.Кеппен, 1837 г.

Введение

Эпоха средневековья имеет принципиальное, основополагающее значение в истории современных народов Волго-Уральского региона, поскольку именно в этот период завершается процесс сложения этих народов. В области их культурогенеза в это время происходят поистине эпохальные изменения, объективно повлиявшие на направленность и темпы этнических процессов (классообразование; исламизация и христианизация; сложение государственности, и т.д.). Малочисленность и фрагментарность письменных источников периода раннего средневековья неизбежно заставляет исследователей обращать больше внимания на археологические данные. Изучать археологические комплексы не так легко, так как мы имеем дело с одним из самых объективных видов исторических источников, мало подверженных сиюминутной конъюнктуре и целенаправленным искажениям. Конечно, и археологическая наука не может обойтись без влияния субъективных факторов, поскольку и в ней многое зависит от трактовок имеющихся материалов. Чем меньше источниковая база науки о древностях, тем больше возможностей для невольного, а подчас и сознательного искажения реальной исторической действительности. В связи с этим первостепенное значение приобретает поступательный процесс введения в научный оборот материалов, полученных в ходе стационарных полевых исследований специалистов и случайных находок (обнаруженных при строительстве, распашки земли и в ходе грабительских раскопок).

Древности степной полосы Урало-Поволжья имеют ярко выраженную видовую специфику, связанную с тем, что издревле регион был областью распространения подвижных форм скотоводства. А данный хозяйственно-культурный тип подразумевает наличие курганных и грунтовых могильников, святилищ и кладов, при отсутствии поселенческих памятников. По этой причине читатель не найдет в данной книге материалов городищ или иных стационарных поселений. Таковы особенности номадизма. При этом научная значимость изучения древностей кочевых народов степной полосы Волго-Уральского региона эпохи средневековья (печенегов, огузов, кыпчаков-половцев домонгольского времени и номадов периода Золотой Орды) напрямую связана с определяющим вкладом данных этносов в этно- и культурогенез современных тюркоязычных народов Восточной Европы и Средней Азии – башкир, казахов, татар, узбеков, туркмен, ногайцев, каракалпаков и других народов.

Еще один специфический элемент рассматриваемых нами материалов основан на экологических факторах: это были комплексы именно степных кочевников. Для лесостепной зоны региона (которая являлась местом расселения полукочевников) подобные памятники не характерны.

Раскопки археологических объектов древних номадов в степях нашего региона продолжаются уже около 250 лет, но в научный оборот введен далеко не весь объем исследованных за эти годы захоронений тюркоязычных кочевников. За последние пятьдесят лет опубликована целая серия погребений с вещами, но мусульманские (безинвентарные) захоронения до наших дней еще мало привлекали внимание исследователей. До сих пор считается, что безинвентарные погребения обладают меньшей информативностью в сравнении с языческими захоронениями, сопровождающимися заупокойным вещевым комплексом. Необходимо в корне поменять ситуацию. Авторы уверены, что научное познание динамики развития похоронной обрядности тюркоязычных скотоводов и тем более изучение процессов исламизации без привлечения всего корпуса

раннемусульманских (безинвентарных) захоронений просто невозможно. А потому мы не будем делить нашу источниковую базу на «информативные» и на «не информативные» составляющие, а представим ее в полном объеме, со всеми присущими ей достоинствами и недостатками.

Данная книга является первой частью свода, включающего публикацию материалов раскопок курганов средневековых кочевников степной полосы Южноуральского региона, выявленных за период с конца XVIII века и до середины 70-х годов XX века включительно. Подобная хронология обусловлена тем, что конец XIX и первые три четверти XX столетия для археологии средневековых кочевников Урало-Поволжского региона были периодом некоего безвременья, когда на фоне интенсивных раскопок курганов ранних кочевников (савроматов и сарматов) попутно исследовавшиеся погребения средневековых кочевников¹ или не выходили за обложки научных отчетов, или, если и публиковались, то спорадически и в общем-то бессистемно. Ситуация коренным образом начала меняться в 1980-е годы, когда экспедиции Уральского педагогического института (Казахстан), затем Волгоградского государственного университета, руководимые В.А.Кригером, и Института истории, языка и литературы Башкирского филиала АН СССР под руководством авторов этих строк начали планомерный поиск и изучение памятников средневековых кочевников в степях Заволжья и Южного Приуралья. Те, более поздние по времени их поступления, материалы, хотя тоже пока не полностью, но в научный оборот введены. Чего не скажешь о материалах дореволюционных (до 1917 года) раскопок, опубликованных и сейчас уже отнюдь не всем из современных молодых исследователей известных и доступных изданиях, о материалах раскопок послевоенных (1950-е – 1960-е гг.), опубликованных в большинстве своем в региональных сборниках, сейчас уже также ставших библиографическими раритетами. Это и определило нашу задачу: собрать

¹ Долгие годы в отечественной археологии за ним был закреплен термин «поздние кочевники».

«под одной обложкой» и уже опубликованные, и еще не публиковавшиеся данные о памятниках кочевников эпохи средневековья в степях Южного Урала и Приуралья (Предуралья) с тем, чтобы облегчить возможность исследователям, в первую очередь, молодым, не тратя сил и средств (которых у них, как правило, очень недостаточно) на поездки в архивы и столичные библиотеки, получить доступ к материалам, необходимым для их исследовательской работы.

Предлагаемая вниманию заинтересованного читателя книга стала итогом многолетних архивных сборов и прорисовки вещевых комплексов в фондовых хранилищах музеев городов Уфы, Москвы, Санкт-Петербурга, Самары, Оренбурга, Челябинска, Казани, Волгограда (все - Россия), а также Уральска и Актюбинска (Казахстан). Территориальные рамки работы охватывают степные области Заволжья (начиная от границ Западного Казахстана) и до Уральского хребта (включая его южную оконечность – «горы» Мугоджары). На современной карте Восточной Европы это области России – Оренбургская и Челябинская, южные части Башкортостана и Самарской области, а также Западно-Казахстанская (Уральская) и Актюбинская области Казахстана. Уникальность географического положения нашего региона, который часто называют «Урало-Каспийским коридором», связана с тем, что данные территории были местом расселения и продвижения на запад многих тюркоязычных народов в конце I – середине II тыс. н.э., и во все времена это была «арена» взаимодействия башкир, печенегов, огузов и туркмен, позднее – башкир, кыпчаков и кимаков, а в период существования Улуса Джучи здесь происходили процессы ассимиляции пришлых монголов, их тюркизация и слияние в единый этнический массив. Кроме того, в нашем регионе в XIII – XIV вв. проходили границы родового юрта Бату и его потомков (Ак-Орда), улуса его младшего брата Шибана, а также Улуса Орда-Ичена (Кок-Орда). Как нам кажется, анализ специфики погребальной обрядности позволит в дальнейшем

охарактеризовать детали и локальные особенности похоронной обрядности в различных улусах Золотой Орды.

Хронологические рамки работы охватывают время с конца IX и до начала XV века. Вся эта масса захоронений региона относится к трем культурно-хронологическим периодам: **а)** курганы огузо-печенежского времени (конец IX – начало XI вв.); **б)** погребения кыпчаков домонгольского периода (конец XI – начало XIII вв.); **в)** древности эпохи Золотой Орды (XIII – начало XV вв.). Материалы раннего средневековья (V – начало IX вв.) в нашем степном регионе фактически отсутствуют (за очень небольшим исключением!). А конец IX в. (рубеж IX – X вв.) напрямую связан с массовым расселением здесь кочевых орд печенегов. Отметим, что к VII в. относится лишь один уникальный курган – «Донгуз» (Оренбургская обл.), выявленный в ходе полевых работ Н.А.Мажитова в 1975 году. Появление подобных захоронений можно связать с движением на запад воинских контингентов I Тюркского каганата, в процессе их экспансии до Боспора. Причем, здесь мы имеем дело с элитарным, аристократическим захоронением. Остается лишь сожалеть о том, что уникальный памятник был разрушен строителями и фактически утрачен для науки.

Верхние пределы хронологии рассматриваемого материала (начало XV века) определяются тем, что именно в этот период, под влиянием укрепляющихся исламских канонов, представители местного населения перестают хоронить покойников под курганными насыпями. Мусульманские традиции запрещают возводить насыпи над прахом умерших и помещать вещи в могильную яму. Поэтому именно в конце XIV – начале XV вв. широко встречаются безинвентарные захоронения под курганными насыпями. Это переходные погребения от язычества к исламу. Позже и сама традиция возведения насыпей над могилами исчезает и ей на смену приходят канонические мусульманские кладбища башкир и казахов.

Полевые исследования археологов фиксируют весьма разнообразные типы погребений средневековых кочевников. Памятники номадов IX –

начала XV вв. в Волго-Уральском регионе – это, в первую очередь, курганы с земляными или каменными насыпями. Впрочем, термин «курганы» в данном случае достаточно условен. В отличие от действительно курганов эпохи бронзы или раннего железного века, «курганы» средневековых кочевников – это едва заметные на современной поверхности небольшие насыпи из земли, камня или каменные выкладки овальной, круглой или подпрямоугольной формы, заметить которые можно только вблизи. Подобные «курганы» иногда образуют крупные могильники, количеством насыпей в которых приближается к сотне (например, Ново-Кумакский могильник вблизи г. Орска), но чаще всего встречаются скопления в 5–6 погребальных объектов. Достаточно широкое распространение имеют одиночные курганы. Курганы эпохи средневековья располагаются, как правило, на вторых надпойменных террасах вдоль рек и на невысоких холмах. На водоразделах и вершинах высоких гор встречаются памятники эпохи бронзы и раннего железного века (средневековые могилы здесь редки). Помимо подкурганных захоронений в регионе встречаются грунтовые (дюнные и др.) погребения, часть из которых изначально не имела насыпей. К тому же о целой серии погребений региона сейчас уже не представляется возможным сказать: имели они изначально насыпи или нет, поскольку множество захоронения случайно выявлены в ходе строительства, любительских или грабительских раскопок. Из всей массы подкурганных захоронений лишь часть могил могут считаться основными, а другая, весьма представительная, группа погребений была впущена в насыпи курганов более раннего времени. Подобная вариабильность, с нашей точки зрения, лишь добавляет интереса, хотя и значительно усложняет работу исследователей по классификации элементов погребальной обрядности кочевников.

Структура представленной работы: «Введение»; шесть основных глав, каждая из которых посвящена находкам и памятникам, обнаруженным и исследованным в тот или иной отрезок времени, начиная с XIX в. по середину 1970-х годов; «Заключение»; «Альбом иллюстраций» а также

«Список использованной литературы» и «Список сокращений». Отметим, что отсутствие в работе историографического раздела обусловлено его значительным объемом. Работа по истории выявления и изучения археологических памятников средневековых кочевников Урало-Поволжья завершается и будет публиковаться отдельно.

Глава 1 основной части монографии «Случайные находки дореволюционного периода» полностью построена на архивных данных и газетных публикациях. Как известно, большое число интересных и информативных захоронений обнаружены не специалистами, а в процессе строительства и распахки территорий, неквалифицированных (самовольных) раскопок местных жителей, а также в ходе целенаправленных грабительских раскопок корыстных дилетантов. Информация о таких «раскопках» обычно бывает отрывочной, но и она очень важна для науки, поскольку среди случайных находок встречаются вещи редкие и даже уникальные. Кроме того, учет и картографирование мест, откуда происходят находки поздних кочевников, свидетельствуют о степени заселенности степных территорий в разные временные периоды истории.

Глава 2 «Раскопки дореволюционного периода» посвящена итогам многолетних стационарных работ в регионе Филиппа Диомидовича Нефедова в 80-е годы XIX века. Раскопки археолога-любителя финансировались и организовывались сотрудниками Московского археологического общества, и они стали самыми объемными раскопками за весь дореволюционный период. Вещевые комплексы из курганов Южного Урала ныне хранятся в фондах Государственного Эрмитажа (Санкт-Петербург) и ГИМа (Москва), они до сих пор практически не введены в научный оборот. Описания раскопок курганов опубликованы на рубеже XIX и XX веков в различных московских изданиях, но без этнокультурных определений захоронений и без хронологической атрибутики материалов, практически, без иллюстративного отображения вещевых комплексов. Данные лакуны заполнены авторами монографии.

В XIX – начале XX вв. раскопочные работы в Волго-Уральском регионе проводились не только Ф.Д.Нефедовым (рис. 1, 3), но и многими другими археологами. Во второй части главы мы рассматриваем итоги раскопок приезжих («столичных») специалистов (Э.Ю.Петри, А.Н.Харузин, и др.), а также местных энтузиастов (Р.Г.Игнатъев) и сотрудников исторических обществ краеведения, таких как Оренбургская ученая архивная комиссия (И.А.Кастанье, А.Л.Аниховский (рис. 1, 4), И.С.Шукшинцев, А.В.Попов, и др.).

Глава 3 «Раскопки в период 1917 – 1945 гг.». После революции в нашем регионе (как и по всей стране) происходит «всплеск» активности любителей древности. Краеведческое движение приобретает выраженный демократический и очень массовый размах, наиболее активные любители становятся сотрудниками региональных музеев и приступают к самостоятельным раскопкам (И.А.Зарецкий (рис. 2, 3), могильники Белошапочный, Ак-Булак, Нежинский). Появляются свои профессиональные археологи (К.В.Сальников (рис. 32, 2), В.В.Гольмстен (рис. 2, 2)). Из-за нехватки средств раскопки краеведов проводятся лишь от случая к случаю (большей частью это спасательные раскопки), но фонды музеев в регионе постепенно пополнялись. После разгона правительством краеведческих организаций в нашей стране (в конце 20-х – начале 30-х годов XX в.), краеведы были вынуждены заниматься лишь сбором случайных находок, а также принимать посильное участие в раскопках новостроечных экспедиций, возглавляемых специалистами из центральных научных организаций СССР (Б.Н.Граков (рис. 32, 1), П.С.Рыков, М.П.Грязнов, С.И.Руденко и др.). Расширение объемов раскопочных работ связано с интенсивным хозяйственным освоением степных районов, строительством гидроэлектростанций на р. Урал. Материалы охранных раскопок были лишь частично опубликованы в центральных изданиях, как правило, без полевых чертежей и рисунков вещей. Развитие региональной археологической науки было приостановлено с началом Великой Отечественной войны.

Глава 4 «Раскопки в период 1946 – 1959 гг.». В послевоенный период археология развивалась по тому же «сценарию», что и в довоенное время. На смену умершим и погибшим любителям археологии приходят новые краеведы – сотрудники местных музеев (С.А.Попов (рис. 32, 3), и др.). Регулярные стационарные работы в регионе (в основном в Челябинской области) проводит К.В.Сальников, но средства музеев ограничены, поэтому назвать эти раскопки подлинно массовыми довольно сложно. В пределах Уральской области Казахстана несколько лет раскопки курганов осуществляет И.В.Синицын из г. Саратова (вещевые комплексы хранятся в Саратовском областном музее краеведения). Он исследует насыпи таких крупных курганных могильников как Джангала, у оз. Раим, Сайхин, Кара-Оба, и др. Ближе к концу 50-х годов XX века в Оренбургской области начинают свои обширные исследования сотрудники Южноуральской археологической экспедиции Института археологии АН СССР под руководством К.Ф.Смирнова (рис. 32, 4). Отдельные отряды возглавляли М.Г.Мошкова и Э.А.Федорова-Давыдова (рис. 62). Ими было вскрыто множество курганов средневековых кочевников, начаты раскопки на территории таких огромных могильников, как Увак, Новый Кумак, Близнецы. Материалы раскопок хранятся в фондах Института археологии (Москва).

Глава 5 «Раскопки за период 1960 – 1969 годов»). На протяжении указанного десятилетия раскопки в регионе постепенно расширялись. Работы Южноуральской АЭ Института археологии АН СССР (под руководством К.Ф.Смирнова и М.Г.Мошковой (рис. 56, 1) продолжались, и это были уже не охранные раскопки, они большей частью основывались на научном планировании полевых работ. В данный период в Башкортостане и Оренбуржье археологические исследования проводят местные специалисты, профессиональные археологи – Н.А.Мажитов (рис. 56, 3), С.М.Васюткин, М.Х.Садыкова. Активно исследуются памятники на юге современного Башкортостана (Башкир-Беркутово, Юлдыбаево, Сынтыштамак). К

раскопкам памятников в Уральской области Казахстана приступает Г.А.Кушаев (Алебастрово, Челкар, и другие). Материалы опубликованы фрагментарно или все еще не введены в научный оборот.

Глава 6 «Раскопки за период 1970 – 1975 гг.». Расширение археологических исследований позволило значительно расширить источниковую базу информации по памятникам кочевников эпохи средневековья. В данный период к многолетним исследованиям приступают А.Х.Пшеничнюк, Г.А.Кушаев, И.Б.Васильев и другие известные археологи.

В **Заключении** подводятся итоги по основным разделам работы и формулируются выводы. **Альбом иллюстраций** включает карты памятников тюркоязычных кочевников региона, чертежи курганов и погребений, а также рисунки вещевых комплексов.

Авторы выражают искреннюю признательность коллегам-археологам, а также работникам архивов и библиотек городов Уфы, Оренбурга, Москвы, Санкт-Петербурга, Казани за помощь в работе при подготовке и в процессе обсуждения данной монографии.

Глава 1. Случайные находки дореволюционного периода

Самые ранние сведения о курганных могильниках в Южно-Уральском регионе можно обнаружить в эпических произведениях тюркоязычных народов – башкир и казахов. Правда, весьма сложно определить время упомянутых событий. Чаще всего в кубаирах даются предания, связанные с курганами. Описания захоронений встречаются весьма редко.

В башкирском предании **«Туратский косогор»** (записано в Хайбуллинском районе Республики Башкортостан (далее - РБ) в поэтической форме сообщается, что у одного калмыцкого джигита, женатого на башкирской девушке, умер тулпар (конь). *«Сильно горевал джигит. Вырыв могилу, он закопал туда своего крылатого коня. Вместе с ним опустил он в могилу золотое седло, узорную уздечку, все остальные принадлежности коня...»* *«С тех пор косогор, возвышающийся посреди ровной степи, в честь умершего крылатого коня джигита стали называть Туратом. Известно, что на Турате имеется древняя могила. Если идти на юг от нынешнего аула Илячево (Турат), в горловине Большого Кургы, что стоит за Умынским бродом, на отроге горы находится та могила, с двух концов уставленная камнями. Теперь та могила, считающаяся священной, сравнялась с землей и все больше покрывается травой»* (БПЛ, 1985. С.18-21).

В легенде **«Гора Авлии»** (записана в Альшеевском районе РБ) говорится, что *«...в долинах Дима и Уршака проживал один славный батыр... Однажды, перевалив через Уральские хребты, пришло с востока огромное войско ... в жестоком сражении тяжело был ранен минский батыр. От раны своей он и умер. Батыра с великими почестями похоронили на правом берегу Уршака, на вершине стогообразной горы. Могилу его плотно обнесли камнями... Гора, где похоронен был минский батыр, стала священной горой»* (Там же, С.22).

«...Во все времена боев с калмыками, женищина-богатырь по имени Мухибба вместе с мужчинами храбро сражалась на поле брани. Когда она погибла, ее похоронили вон на той горе. Огражденная камнем могила до сих

пор сохранилась» (Там же, С.23) (записана в дер. **Мрясово** Новосергиевского района Оренбургской области).

В кубаире **«Карас и Акша»** описан бой между башкирским батыром Карасом и казахским воином по имени Акша. Один из вариантов этого кубаира записан в Учалинском районе Башкортостана. *«Акиша-батыр упал, его похоронили на том же месте, насыпали каменный курган, в изголовье поставили стрелу»* (БНТ, 1982. Кн.3. С.78).

Подобных примеров можно привести множество. Упомянутые сказания, по всей видимости, не самые древние, поскольку здесь описаны захоронения в виде каменных выкладок. В то же время, упоминание погребений с вещами свидетельствует о глубокой исторической памяти народа, давно уже принявшего ислам. Как известно, класть вещи в могилу мусульманина запрещается шариатом.

Интересно предание **«Кеяуташ»** (записано в дер. Ишбердино Кугарчинского района РБ), в котором упомянута традиция возведения каменных жертвенников на вершинах (Там же, С.21).

Народная память хранит сообщения о древнетюркских каменных изваяниях - сынташ. Например, второе название дер. **Ишмухаметово** - Сынташ (Федоровский район РБ), из-за того, что здесь стояла каменная баба (Там же, С.16). Также – «Сынташ» называют местные жители свою деревню, которая носит официальное название **Малоюлдыбаево** (Зилаирский район РБ). Рядом с деревенским кладбищем обнаружена «аллея» менгиров, Камни ранее стояли в два ряда, сейчас они повалены.

Упоминания о древних могилах можно отыскать в **башкирских шежере**. Например, в шежере юрматынцев описана могила, обложенная кирпичом с надмогильным камнем, где указана дата 811 г.х. (1408/1409 год) (БШ, 1960. С.32, 179).

Примеры подобного рода содержатся в «Словаре топонимов Башкирской АССР» (СТБ, 1980. С.21 (**Акбура**), 40 (**Бэндабика**), и т.д.) и других изданиях. Естественно, такие факты типичны не только для

территории Башкортостана, а для всех областей нашего региона (Шувалов, 1989. С.88, 112-113 и др.).

Данная информация включает в себе рациональное зерно, хотя и имеет значительный налет легендарности. Более конкретными являются описания курганов и курганных могильников, оставленные путешественниками, краеведами, и т.д. Начнем с краткого описания раскопок в пределах современной Оренбургской области Джона Кэстля - английского живописца на русской службе – в составе «Известной экспедиции» (позднее она была названа «Оренбургской»), возглавляемой И.К.Кириловым. Эти работы мы считаем первыми раскопками курганов средневековых кочевников в нашем регионе, описания которых дошли до нас.

Джон Кэстль в 1736 году расчистил языческие погребения под каменными насыпями на реке Каргала (Оренбургская область). Могильная яма простая, видимо прямоугольная, ориентирована по линии В – З. К северу от человеческого костяка (слева от него) была расстелена шкура лошади, мордой к западу. Костяк взрослого человека лежал вытянуто на спине, ориентирован головой к западу. Руки и ноги вытянуты.

Вещи: в районе шеи обнаружена печать из «белого индийского агата», на котором вырезан пеликан и два птенца. Дата: эпоха средневековья (IX – XIV вв.) (Матвиевский, 1958. С.144).

В районе Сакмарского городка (Сакмарский район Оренбургской области) Д. Кэстль упоминает множество курганов, которые он называет «монгольскими». Возле могил «стояли камни в виде пирамид, а внутри их были погребены в полном убранстве люди с лошадьми» (Journal..., 1784. С.46-47, 57).

В последующие десятилетия раскопки и ограбление могил продолжались, но они не были описаны. В лучшем случае, можно встретить перечень отдельных находок. Сведения о памятниках древности в Приуралье (Предуралье) встречаются в отчетах участников академических экспедиций второй половины XVIII века. Проезжая по территории, между рек Самарой и

Уралом, П.С.Паллас (Рис. 1, 1) упоминает курганы, раскопанные местными жителями (расположены вблизи **Полтавского редута** и **с. Новосергиевки**). *«...Если на верху оных (курганов) разрыть на один фут глубиною, то покажутся уголья сожженного хвороста, и служит доказательством тому, что было там приношение жертвы. В самом низу могильного холма лежат человеческие кости в продолговатой могиле, обитой досками и хворостом, которых части и ныне еще видны. В сих могилах находят только железные вещи, копейцы от стрел, клещи, огниво и прочее, но не во всех находят конские головы...»* (Паллас, 1773. С.334-335). По всей видимости, П.С.Паллас описал здесь погребения периода Золотой Орды.

Какой-либо информацией о памятниках, раскопанных в начале XIX века, мы не располагаем. Вновь интерес к курганам и находкам начинает проявляться лишь во второй половине XIX века. Много лет и сил посвятил сбору сведений об археологических объектах Южного Урала Р.Г.Игнатьев (Рис. 1, 2). Среди его описаний погребений и городищ можно встретить упоминания о находках из средневековых курганов. Так, в 1864 году он писал: *«...в 2-х верстах (2,1 км) от села Куртамыш, где два года (не более) как началась запашка, незадолго перед моим приездом были найдены железная кольчуга, дротик и стрелы, из чего можно заключить, что на этом месте когда-то было побоище... Кольчугу я видел у священника с. Куртамыш... она имеет вид короткой рубахи-косоворотки и весит 24 фунта. Дротик и стрелы, как я слышал, достались студенту Казанского университета Загоряжскому»* (Архив ИИМК. ф-1, 1864. №211. Отчет II).

В 1810 году управляющий Миасского завода Свиридов приказал своим рабочим раскопать курган у **с. Поляковского** Верхнеуральского уезда (Учалинский район Республики Башкортостан), с целью поиска древних сокровищ. Курган раскопан шурфом сверху насыпи, и в ней был обнаружен глиняный кувшинчик, обвитый медной проволокой, внутри которого находились монеты, похищенные раскопщиками. За это, они были строго наказаны Свиридовым (Там же, С.16).

В первой половине XIX века по приказу помещика Качки крестьяне раскопали курган в группе из 11 насыпей при с. Петровском, близ **дер. Юргамыш** Челябинского уезда (Красноармейский(?) район Челябинской области), с целью поиска кладов. В кургане найдены человеческие костяки и железные наконечники стрел (Там же, С.28). Стрелы помещик забрал себе, а кости были закопаны.

В 1857 году ахун **дер. Трухменевой** Верхнеуральского уезда (Баймакский район РБ, **дер. Туркменево**) возглавил раскопки курганов местными жителями (в 0,3 км от деревни), на правом берегу р. Худолаз. Всего было раскопано три кургана. В двух насыпях ничего не найдено, а в третьем, на глубине 3 арш. (2,1 м) обнаружены три костяка, несколько железных наконечников стрел и обломки чугунного котла. Найденные вещи были представлены Командующему башкирским войском генерал-лейтенанту Балкашину, который распорядился все положить на прежнее место и закопать (Там же, Письмо Р.Г.Игнатьева к Н.А.Гурвичу). В целом, возле деревни значатся 38 курганов (Игнатьев, 1903. С.101).

Значительная информация о случайных раскопках в регионе содержится в фондах архива Императорского археологического общества (Санкт-Петербург, ныне - архив Института истории материальной культуры РАН). В 1844 году казак Д.Ф.Пичугов в поисках клада раскопал курган в 2,5 верс. (2,6 км) к западу от **ст. Звягинской** и в 1 верс. (1,06 км) от реки Коелга (Чебаркульской район Челябинской области), он довел шурф до слоя обгоревшего дерева, после чего засыпал(!?) яму (Там же, Отчет II).

Вблизи **с. Петровка** Борского района Самарской области, на р. Кутулук самочинные раскопки проводил местный помещик в 60-70-е годы XIX века. В результате, был вскрыт земляной курган высотой 3 саж.(?) (6,3 м), содержащий выпускное средневековое захоронение. Скелет человека лежал вытянуто на спине, рядом обнаружены кости лошади, седло, стремяна (А.С. (Спицын А.А.), 1896. С.309). Предположительная дата: XIII – XIV вв.

В начале 70-х годов XIX века степные районы современной республики Башкортостан посетил сотрудник Казанского университета профессор Н.А.Малиев, с целью сбора антропологических коллекций. По его словам: «...удалось отыскать... в степях Белебеевского уезда два старых заброшенных кладбища и ...одно из них раскопать. Кладбища... в народе известны под именем ногайских. Оба расположены на открытой местности, в степи, - одно близ д. Туатей, а другое, разрытое мной, близ д. Ильчугуловой Гайна-Емановской волости Белебеевского уезда, на правом берегу р. Демы (Миякинский район РБ), в 1,5 верс. (1,6 км) от деревни вниз по течению реки. Кладбище расположено в степи, ничем не огорожено. Большинство могил сравнялось с уровнем окружающей почвы, поросли травой, трудно различимы. Только некоторые могильные насыпи возвышались над окружающим грунтом на поларшина (0,35 м) и были обложены кругом камнями. Более высокие могильные курганы, принадлежавшие... именитым людям, имели длину 7 арш. (4,9 м), в ширину 5 арш. (3,5 м). При разрытии кости человека и другие вещи находимы были на глубине 2-3 арш. (1,4-2,1 м) и обыкновенно не прямо на дне могилы, а несколько в сторону... покойника клали не в середине могилы, а в боковой нише, как это и теперь часто делается у некоторых народов Востока. Кроме костей человека, лежавших обыкновенно вдоль тела руками, т.о., что голова была обращена к востоку, а ноги к западу, в некоторых могилах найдены были и кости лошади (голенные и плюсневые), а также и некоторые другие предметы. В одной могиле с более высокою могильною насыпью нашлись рядом с костями человека остатки седла, железные удила, железное стремя, - в другой остатки полусгнившей дубовой доски, мягкой, рассыпавшейся. Никаких других следов гробов не найдено. Кроме остатков седла и лошади в некоторых могилах найдено также несколько металлических медных вещей, принадлежащих к костюму - медные пуговицы, застежки к бешимету и другие украшения костюма самой незатейливой формы, медная с каменной привеской серьга и т.п. Главное

приобретение мое заключалось в пяти черепах - трех мужских и двух женских, двух женских тазах и одной отдельной нижней челюсти» (Малиев, 1876. С.7-9).

Приступая к многолетним полевым исследованиям в Предуралье, Ф.Д.Нефедов (Рис. 1, 3) собирает данные о находках древностей в крае. Так он еще в 1878 году сообщает о погребениях в пещерах: **1.** в Орском уезде, в 7 верс. (7,4 км) от **Уртазымского посада** (ныне - Кваркенский район Оренбургской области) в пещере найден скелет человека, рядом с которым лежала голова лошади с удилами в зубах. Здесь же обнаружены лук и стрелы; **2.** в Оренбургском уезде, в 12 верс. (12,8 км) от **дер. Поляковой** (ныне - Оренбургский район Оренбургской области), в горе Тышикотау (Дырявая гора), имеется пещера, в которой обнаружен костяк человека, рядом с которым лежали лук, стрелы, и кости животных (Нефедов, 1880. С.169).

И в последующие годы Ф.Д.Нефедов собирал сведения о случайных находках в Оренбуржье. Он пишет, что в Киило–Уильской волости, на земле аула №17, при **урочище Бат–Пакты** («Грязная речка» или «Грязное место») в Уральской области (Уильский район Актюбинской области Казахстана), которое иначе называют Лиман, на правом берегу, в 9–10 верс. (9,6–10,7 км) от устья, при земляных работах казахи нашли костяки лошади и человека, при которых обнаружены седло, украшенное серебряными и золотыми накладками. В зубах покойника помещался вылитый из золота идол. Все вещи были проданы (Нефедов, 1899. С.4).

В 1895 году в 12 км от **с. Воздвиженского** Оренбургского уезда (Саракташский район Оренбургской области) местными жителями было раскопано несколько разновременных курганов. Часть вещей из погребений (обломки бронзового зеркала, десять бронзовых и два железных наконечников стрел) переданы на хранение в Общество археологии, истории и этнографии при Казанском университете (ОАК – 1895 г., С.190).

По сообщению П.В.Алабина, в Николаевском полицейском управлении (Самарская обл.) несколько лет хранились вещи, выкопанные и переданные

каким-то крестьянином: сильно проржавевший котел из листового железа, со следами отломанной ручки; железная кольчуга из мелких переплетенных колец, в виде рубахи до колен, с разрезами у шеи и на подоле (сзади и спереди, для удобства сидения на лошади), с короткими рукавами, низким воротником; три железных спекшихся наконечников стрел или дротиков, а также серебряная золотоордынская монета (Алабин, 1895. С.11). По всей видимости, здесь описаны находки из курганного погребения XIII – XIV вв.

В марте 1900 году на заседании Оренбургской ученой архивной Комиссии было зачитано сообщение Оренбургского уездного исправника о том, что в 1896 году жители **Рождественской волости** (Беляевский район Оренбургской области) раскопали несколько курганов с целью поиска кладов. В одном из курганов найдена железная кольчуга, под другой насыпью обнаружена сабля в деревянных ножнах и клинок с деревянной рукоятью. Сабля и клинок отправлены в музей Оренбургской ученой архивной комиссии уездным исправником (ТОУАК, Вып. 9. С.184).

В самом начале XX века местные жители проводили «хищнические раскопки» курганов вблизи **пос. Атамановского** Верхнеуральского уезда (Брединский(?) район Челябинской области). В одном из курганов было разрушено захоронение коня и всадника. Информация об этих раскопках была сообщена действительным членом ОУАК И.В.Аничковым в Санкт-Петербурге профессору Н.И.Веселовскому. После чего, в 1903 году действительному члену Комиссии Н.П.Лысову было поручено выяснить подробности раскопок, и сообщить о них профессору из Санкт-Петербурга Н.И.Веселовскому, которого очень заинтересовала эта информация (ТОУАК, Вып. 14. С.141-142). По приезду, Н.П.Лысов сообщил, *«что вокруг поселка Атамановского и в киргизской степи раскопано очень много курганов, приблизительно около 50, с единственной целью добывания древесного угля. Раскапывали курганы казаки и киргизы... найдены вызолоченные бляшки с черепом лошади; эти бляшки были отобраны полицейским урядником и куда делись - неизвестно. Найдено было также несколько копьянок в кургане близ*

мазарки Дувлубаева» (в 12 верс. - 12,8 км) от **пос. Атамановского**) (Там же, С.164). По нашему мнению, курган относится к эпохе средневековья, возможно, к огузо-печенежскому периоду (IX - XI вв.).

Еще в 1848 году у **с. Державино** Бузулукского уезда (Бузулукский район Оренбургской области), был найден клад серебряных монет. Сохранилось четыре монеты. Хана **Узбека**: чекан Сарая – 2 экз.; хана **Джанибека**: чекан Сарая ал-Джедид - 2 экз. («Московские ведомости», 1848. С.469; Федоров-Давыдов, 1960. С.142).

В том же, 1848 году у **с. Ключевка** Бузулукского уезда (Грачевский район Оренбургской области) найден клад из **543** серебряных монет 1307-1360 годов. Сохранилось **68** монет, доставленных в Русское археологическое общество А.С. Уваровым.

Токта: чекан Сарая ал-Махруса 71 г.х. – 3 экз.; **Узбек**: Сарай ал-Махруса 722 г.х. - 2; Сарай 727 г.х. - 1; 734 г.х. г.х. - 1, 737 г.х. г.х. - 1; год ? - 3; Булгар 722 г.х. г.х. - 1; **Джанибек**: Сарай ал-Джедид 742-753 г.х.: Гюлистан 752, 753, 754 г.х.; Хорезм 744, 745, 753 г.х. - 31; со старым аверсом **Узбека** Сарай ал Джедид 759 г.х. - 2; Гюлистан 759 г.х. - 4; Азак 759 г.х. - 2; **Кульна**: Гюлистан 760 и 761 г.х. - 5; **Науруз**: Гюлистан 761 г.х. - 2; **Хызр**: Сарай ал-Джедид 761 г.х. - 3; Гюлистан 761 г.х. - 2; Хорезм 762 г.х. - 3, со старым аверсом **Узбека**, Сарай ал-Джедид 761 г.х. – 1 (ЦГИА, ф-732. оп.2. №62. л.1; ЗАНО, д.1851. С.27, 31; ТВОРАО, 1, 1886/87. С.296; «Московские ведомости», 1848. С.461).

По сообщению Г.А.Федорова-Давыдова, у **с. Любимовка** Тоцкого района Оренбургской области была найдена серебряная монета хана **Джанибека**, чеканенная в 748 г.х. (1347/1348 г.) в Сарае ал-Джедид (Федоров-Давыдов, 1963. С.202). Она передана на хранение в Оренбургский областной краеведческий музей.

В январе 1899 года на заседании Оренбургской ученой архивной комиссии Р.Н.Лебедев доложил о том, что у некоторых жителей **с. Каменного** Челябинского уезда (Увельский(?) район Челябинской области)

имеются металлические вещи из кургана (ТОУАК, Вып. 6. С.144-145). Интересно постановление членов ОУАК на это сообщение: «Постановлено: просить об отобрании и пересылке названных вещей в Комиссию, волостного старшину или писаря» (Там же).

В Санкт-Петербурге, в архиве Института истории материальной культуры хранятся Дела Археологической комиссии, в которых фиксировалась информация о различных находках, присылаемая с мест: «...у дер. Ново-Троицкой Бугульминского уезда Самарской губернии найдены обрывки кольчуги» (АИИМК, ф-1. 1895. №293. л.340-об, 341; 1903. №196). По всей видимости, здесь речь идет о находке, описанной в Отчете археологической комиссии за 1903 год: «на пашне близ дер. Ново-Троицкой... найдена четырехугольная полоса кольчуги размером 23х12 дюймов из крупных железных колец. Такие полосы носили в дополнение к панцирю, спереди, ниже панциря. Передана в Самарский музей» (ОАК – 1903 г., С.172).

«...Клад у дер. Чатырлы Бугульминского уезда (Шаталинский район Самарской области). Найдены серебряные монетные слитки 13 шт., шарики, обломки. Переданы в Эрмитаж» (АИИМК, ф-1. 1895, №293. л.443, 444-об., 445). Здесь говорится о знаменитом Четырлинском кладе серебряных вещей, найденных на горе близ села. В состав клада входили: четыре большие серьги с напускными бусинами; нагрудная цепочка с тремя большими круглыми бляхами и 24 подвесками в виде желудей; двенадцать монетных гривен весом 47 золотников 29 долей, 47 зол. 3 д., 46 зол. 69 д., 46 зол. 63 д. (2 экз.), 46 зол. 17 д., 45 зол. 93 д., 45 зол. 89 д., 45 зол. 9 д., 44 зол. 77 д., 44 зол. 69 д., одна гривна обломана. Три гривны новгородского типа, остальные короткие с лоточком в нижней части.

Дата: XIV век (ОАК – 1908 г., С.185-186). Об этом кладе писал нумизмат А.А.Ильин [1921. С.44-45).

«...Клад у дер. **Большой Ремизинки** Богдановской волости Бузулукского уезда (Тоцкий(?) район Оренбургской области)» (АИИМК, ф-1. 1894. д.196).

Об этом кладе, найденном в звериной норе, сообщалось в Отчете Археологической комиссии за 1894 г. (ОАК – 1894 г., С.40). В ОАК писалось о **105** серебряных монетах, но Г.А.Федоров-Давыдов рассматривает **165** монет: **Токтамыш**: Крым, 791 г.х. – 2 экз. 796 г.х. – 1. 797 г.х. – 1; город ?, 791 г.х. – 2; **Шадибек**: Азак, 807 г.х. – 1, 808 г.х. – 1, год? – 5; Орда, 805 г.х. – 1, год? – 2; Орда ал-Махруса, год? – 1; Кафа, 807 г.х. – 5, город?, 811 г.х. – 1; город?, год? – 5; **Пулад**: Сарай ал-Махруса Джедид, год? – 1; Азак, год? – 1; Крым, год? – 1; Хорезм, 813 г.х. – 1, 815 г.х. – 1; Орда, год? – 1; Хаджи-Тархан, год? – 9; город?, год? – 7; **Тимур-Хан**: Сарай, год? – 1; Крым?, год? – 1; Хаджи-Тархан, год? – 2; город?, год? – 3; **Джелаль ад-Дин**: город?, 814 г.х. – 1, год? – 9; **Керим-Бирди**: Хаджи-Тархан, год? – 2; город?, год? – 6. **Чокре**: Сарай, год? – 3; Сарай ал-Джедид, 817 г.х. – 1; Орду ал-Муаззам, 816 г.х. – 1, год? – 7; Орда, год? – 1; Хаджи-Тархан, 817 г.х. – 6, 818 г.х. – 2; город?, год? – 4; **Кибяк**: Орда ал-Муаззам, год? – 1; Хаджи-Тархан, год? – 4; город?, год? – 8; подражания – 1; стерты – 41 (определил А.К. Марков). **21** монета передана в Эрмитаж, остальные – в Самаркандский музей (ДАК – 1894 г., №196; ОАК – 1894 г., С.40).

В самом начале XX века штейгер Златоустовского завода, проживающий в г. Кустанае, Иван Павлович Самойлов – страстный любитель грабительских раскопок – вскрыл «дудкой» земляной курган в Кустанайском уезде (Кустанайская область Казахстана), «**на Сазе около озера Ебизей**». Судя по описаниям, в сарматском кургане расчищены остатки основного и впускного средневекового захоронений. Найдены золотые вещи, щит, шишак, бронзовые наконечники стрел, меч, кольчуга, седло. Шлем и кольчуга помещались в ногах костяка. Золотые вещи И.П.Самойлов передал Подвинцеву и П.С.Назарову для препровождения в музей ОУАК, а шишак отослал через начальника уезда в адрес Археологической комиссии (СПб.) (ТОУАК, Вып. 14. С.152-153). Мы не знаем, удалось ли членам ОУАК заполучить это золото в музей, но хорошо известно, что они пытались это

сделать, и длительное время увещевали своего сотрудника П.С.Назарова передать им вещи, от чего он под разными предлогами долго уклонялся.

В 1900 году И.С.Шукшинцев опубликовал результаты письменного опроса (Шукшинцев, 1900. С.76-123), проведенного с целью сбора сведений о наличии курганов и других памятников древности на территории Оренбургской губернии. В анкетах запрашивались сведения о разрушении и случайных раскопках в губернских уездах. В итоговом обзоре содержится информация о раскопках местных учителей конца XIX века, в том числе имеются данные о погребениях эпохи средневековья.

В 1869 году в Троицком уезде вблизи **пос. Кундравинского** (Чебаркульский район Челябинской области) был раскопан «Царев курган» высотой 3 саж. (6,4 м), окружностью 9 саж.(?) (19,2 м). Под земляной насыпью был выявлен впускной кенотаф(?), содержащий железную кольчугу или панцирь. Кости человека отсутствовали. Дата: XIII – XIV вв. (Там же).

В Оренбургском уезде вблизи **пос. Чернореченского** Павловской станицы (Оренбургский район), местные жители в 1874 году раскопали курган, носящий название «Острый Шихан». Земляная насыпь имела высоту 6 саж.(?) (12,8 м), окружность 20 саж. (42,6 м). Могильная яма впускного захоронения не прослежена, кости человека перемешаны грабителями, ориентировка, по всей видимости, была западная. В захоронении обнаружены железная полоса (сабля?) длиной 1,5 арш. (1,06 м), медный амулет или сосудик, кожаная сумка, обрывки парчовой ткани одежды, лука от ленчика. Предположительная дата: XII - XIV вв. (Там же).

В 1877 году в Оренбургском уезде на **Кузнечной горе**, около **пос. Донгузского** (Оренбургский район Оренбургской области) был раскопан земляной курган окружностью 33 саж. (70,3 м), высотой 6 арш. (4,3 м). В насыпи выявлен кирпичный мазар, внутри которого встречалась зола. Могильная яма прямоугольная, простая. Костяк человека разрушен полностью, положение и ориентировка не восстанавливаются, вещей нет. Погребение датируется XIV веком (Там же).

У **поселка Коельского** в Троицком уезде (Еткульский район Челябинской области) в 1881 году раскопан земляной курган, имевший высоту 2,5 арш. (1,8 м), окружность 14 саж. (29,8 м). В насыпи отмечена кирпичная выкладка мазара и встречались угли. Могильная яма прямоугольная, простая, в засыпи фиксировалась известь. Костяк лежал вытянуто на спине, ориентирован головой на запад. Руки и ноги вытянуты, вещей нет. Дата: XIV век (Там же).

На реке Джериксай у **пос. Изобильный** в Оренбургском уезде (Соль-Илецкий район Оренбургской области) местными жителями в 1887 году был вскрыт земляной курган, высотой 5 саж. (10,6 м), окружностью насыпи 35 саж. (74,5 м). В насыпи была выявлена кирпичная кладка мазара и фиксировались угли. Могильная яма прямоугольная(?). Скелет лежал вытянуто на спине, ориентирован головой на запад(?). Вещей нет. Дата: XIV век (Там же).

В 1890 году на р. Суундук в Орском уезде (Оренбургская область) был раскопан земляной курган **Севастьяновского могильника**. Окружность насыпи 30 саж. (63,9 м), погребение впускное, могильная яма не прослежена. Костяк лежал вытянуто на спине, головой на запад. Руки вытянуты. Вещей нет, за исключением железных оковок деревянного гробовища. Захоронение датируется XIV веком (Там же).

В Орском уезде, вблизи **пос. Банный** (Райский район Оренбургской области), в том же - 1890 году, местными жителями был вскрыт земляной курган высотой 4 арш. (2,8 м), окружностью 40 саж. (85,2 м). В насыпи было выявлено впускное погребение в прямоугольной, простой могильной яме. Положение и ориентировка костяка не известны. В могиле обнаружены железные стремяна и наконечники стрел - срезни. Дата: XIII – XIV вв. (Там же).

Интересное огузское захоронение IX – XI веков было обнаружено в 1899 году в Оренбургском уезде, около **Буранной станицы** (Соль-Илецкий район Оренбургской области), у «Чернышевой балки». Курган земляной, высотой

1,5-3 арш. (1,06-2,1 м), окружностью 31-50 саж. (66,0-106,5 м). Насыпь земляная, могильная яма прямоугольная. Скелет человека лежал вытянуто на спине, ориентирован головой на запад. Рядом помещались кости лошади (шкура?) и поясной ремень с бронзовыми накладками (Там же).

В Оренбургском уезде, в урочище **«Устье Бавыкина»** на шихане вблизи **Алексеевского поселка** (Переволоцкий район Оренбургской области) был вскрыт земляной курган №1, высотой 2 арш. (1,4 м), окружностью 20 саж. (42,6 м). Погребение совершено в прямоугольной яме. Положение и ориентировка покойного не известны, среди раскиданных грабителями костей человека лежала железная сабля в обломках. Во втором земляном кургане, имевшем высоту 2 арш. (1,4 м), окружность 20 саж. (42,6 м), в насыпи встречались угли, шлаки, обожженные кирпичи. Костяк с западной ориентировкой покоился в прямоугольной могильной яме и был сильно потревожен грабителями. Дата: XIV век (Кастанье, 1910. С.5).

На **«Безымянной горе»** в Оренбургском уезде, около **пос. Угольного** (Соль-Илецкий район Оренбургской области), в урочище Песчаный и Водяной овраги, находились руины мазара (высота насыпи: 1–2 арш. (0,7-1,4 м), сложенного из обожженного кирпича, внутри обнаружены угли, простая могильная яма и скелет, лежащий вытянуто на спине с западной ориентировкой головы. Костяк сильно потревожен грабителями. Вещей не было найдено, за исключением железных обломков. Погребение датируется XIV веком (Кастанье, 1910. С.5).

Вблизи **пос. Угольного** (Соль–Илецкий район Оренбургской области), на **Пушечной горе** у Сухой речке, местные жители раскопали тринадцать курганов, в которых помимо человеческих костей, были найдены: обломки железных предметов, фрагменты керамики, уголь, куски алебаstra, кирпичи и поясной ремень украшенный золотыми бляшками (Кастанье, 1910. С.5). Дата: XIII – XIV вв.

Местными жителями был также раскопан земляной курган высотой 5 арш. 2 саж. (7,8 м), Окружностью 20 саж. (12,6(?) м), на реке Ак-Яр вблизи

Бриентского поселка (Кваркенский район Оренбургской обл.). В простой могильной яме, сильно разрушенной грабителями, лежали перемешанные кости человека и бронзовая пряжка (IX - XI вв.).

Вблизи озер Большой и Малый Карабаш в Троицком уезде на **Буровой горе** (Октябрьский район Челябинской области), располагались курганы **Веринского могильника**. В одном из земляных курганов, окружностью 15 саж. (31,9 м) (Там же, С.122-123, 94-95) и высотой 3 арш. (2,1 м), встречались угли и кирпичная кладка. Положение и ориентировка костяка, лежащего в простой, прямоугольной могильной яме не известны. Вещей нет. Погребение датируется XIV веком.

В 1898 году в Оренбургской губернии, Челябинском уезде вблизи дер. Щучья и **с. Сухоборского** (Курганская область) местными жителями был раскопан земляной курган. Окружность насыпи 34 саж. (72,4 м), высота 4,5 арш. (3,2 м). Погребение было, по всей видимости, впускным, могильная яма не прослежена. Костяк человека вскрыт не полностью, ориентировка не прослежена. В погребении найдены железные кольчатые удила, бронзовые накладки от седла или ремня. Дата определяется предварительно: XII – XIV века.

Также местными жителями был раскопан земляной курган **Бирюковского могильника** в Троицком уезде Оренбургской губернии (Увельский(?) район Челябинской области), на р. Каратайка. Окружность насыпи составляла 4 саж. (8,5 м), высота 1,25 арш. (0,89 м). Могильная яма не прослежена, ориентировка костяка не зафиксирована. В погребении лежали серебряная кольцевая серьга и бронзовая поясная пряжка. Дата: IX – XI вв.(?).

Члены Оренбургской ученой архивной комиссии (ОУАК) считали своей важнейшей обязанностью сбор информации о разрушении памятников, грабительских раскопках крестьян, казаков и других обывателей, а также случайных находках древностей в регионе. Информация о таких находках публиковалась на страницах Трудов Оренбургской ученой архивной

комиссии. Например, 3 сентября 1907 года председатель ОУАК А.В.Попов, на очередном заседании членов Комиссии сообщил об обнаружении в ходе земляных работ развалин «обширных зданий», обломков сабель, ножиц и прочих вещей, на хуторе Старцевом возле **пос. Гребень** Сакмарской станицы (Сакмарский район Оренбургской области) (цит. по: Обыденнов, 1994. С.56).
Дата: XIII – XIV вв.

На заседании Комиссии 30 ноября 1906 года священник Е.А.Орлов информировал о том, что в **пос. Смелом** у купца Тимофеева хранилась железная кольчуга, наконечники копий и другие вещи, выкопанные башкирами в двух курганах, расположенных в 15 верс. (16 км) к юго-западу от поселка, по дороге на мельницу Тимофеева (ТОУАК, Вып. 16).

В своей сводке памятников Казахстана и Оренбургской губернии И.А.Кастанье сообщает, что в «Тургайской газете» от 14 июля 1902 г. (№167) напечатана следующая заметка: *«В 15 верс. (16 км) от Актюбинска к Оренбургу (Актюбинский район Актюбинской области Казахстана) около караванной дороги разрывается ныне древний курган. Он весь сложен из камня, вышиной до 1 саж. (2,1 м). По рассказу старой киргизки, в таких курганах (их несколько около Актюбинска) похоронены какие-то богатыри... По её рассказу курган состоит весь из камня, причем, вверху аришин на 6 (4,2 м) наложен довольно мелкий камень, а ниже еще на сажень (2,1 м) должен быть крупный плитняк. Под этим крупным плитняком, на 3 саж. (6,3 м) глубины(?) и похоронен богатырь во всем вооружении с кольчугой, серебряными украшениями и конем. Курган разрывает киргиз Куктлей, и доставляет камень на линию железной дороги для моста»* (Кастанье, 1910. С.66).

В 1904 году в музей Комиссии представлены железная кольчуга, полученная от пристава 3-го стана Верхнеуральского уезда, отобранная им в **пос. Полоцком** Варшавской станицы (Карталинский район Челябинской области) у одного из местных жителей (ТОУАК, Вып. 16. С.7). Позднее, тот же пристав представил в Оренбург отчет о том, что казак

Елизаветпольского поселка Варшавской станицы Вяльцин, весной 1904 года при пахоте, на глубине 2 верш. (9 см) от поверхности, нашел чугунный котел весом в 2 п. 36 ф. Котел хранился у станowego пристава. Сотрудники ОУАК обратились в канцелярию губернатора с просьбой сделать распоряжение о доставке находки в музей Комиссии (ТОУАК, Вып. 16. С.33).

В 1907 году в Бузулукском уезде Самарской губернии раскопки и сборы случайных находок проводил агроном А.Миллер. Подробности этих работ нам не известны, но в фондах Государственного исторического музея (г. Москва) хранится коллекция вещей (инв. №44657, 78607), в составе которой есть ромбические, листовидные, в виде «хвоста ласточки», железные наконечники стрел эпохи средневековья, серебряные серьги и т.д. Раскопки велись близ железнодорожной **станции Марычевка** (Богатовский район Самарской области).

В 1906 г. С.П.Банков пожертвовал в Оренбургский музей части украшения седла, узды и бронзовое кольцо, найденные при рытье погребка в **с. Шарлык** (Шарлыкский район Оренбургской обл.). Вещи происходят из разрушенного средневекового погребения (ТОУАК, Вып. 19. Протокол №11. С.63).

В начале XX века местные жители раскопали несколько курганов на **горе Острый Шихан** вблизи речки Черной (Илекский район Оренбургской области). В земляных курганах были найдены обломки железных вещей и обрывки от одежды. По мнению сотрудника ОУАК Д.Н.Соколова, курганы принадлежали казахам, но, по всей видимости, они были насыпаны в эпоху Золотой Орды (Соколов, 1907. С.212).

В 1908 году на заседании ОУАК было зачитано сообщение о том, что у крестьянина Н.Гирина в **с. Александровском** Оренбургского уезда (Александровский район Оренбургской области) хранится медная(?) кольчуга, найденная его отцом на **горе Кара-Батыр**. Гора расположена в 12 верстах (12 км) к югу от села, на дачах дер. Кабановой. На вершине этой

горы в ходе грабительских раскопок курганов часто находят стрелы, сабли, другое оружие и множество иных вещей (ТОУАК, Вып. 23. Протокол №2. С.293-294).

В 1911 году, на одном из заседаний Оренбургской комиссии, Д.Н.Соколов сообщил о находке на правом берегу р. Ик близ **с. Петровского** (Саракташский район Оренбургской обл.) железного чешуйчатого(!) забрала от шлема, набранного из дужек (ТОУАК, Вып. 29. Протокол №8. С.55). Мы предполагаем, что эта оригинальная находка датируется XIII – XIV веками и принадлежала монгольскому воину. Но не исключено, что она являлась собственностью одного из нукеров Тамерлана.

По сообщению Репьева - сына священника **с. Ивановки** Оренбургского уезда (Оренбургский район Оренбургской области), в поле была выпажана железная кольчуга (ТОУАК, Вып. 29. Протокол №3. С.221).

В феврале 1913 года в музей Комиссии поступили вещи из разрушенных курганов, найденные «при общественных работах в **Абрамовской волости** Оренбургского уезда» (Переволоцкий район Оренбургской области). Среди предметов ранних периодов были вещи из средневековых погребений - железные стремяна, удила, наконечники стрел, бронзовое зеркало с рыбами. Дата: XIII – XIV вв. (ТОУАК, Вып. 33. Протокол №3. С.24).

В музей Комиссии доставлен железный шлем, найденный Маминым в кургане близ **пос. Глебовского** Коломенской (бывшей – Джетыгаринской) волости Кустанайского уезда (Орджоникидзевский район Кустанайской области Казахстана) (ТОУАК, Вып. 33. Протокол №10. С.40).

По сообщению В.Я.Толмачева (Рис. 2, 1), им в ходе раскопок и разведок 1910 года удалось собрать сведения о находках кольчуг в Зауралье: **1.** в Челябинском уезде, близ **пос. Алабугского** (Красноармейский район Челябинской области) казак Бородин выпажал кольчугу, которая была передана в Оренбургский музей; **2.** в 7 верс. (7,5 км) от Верхне-Алабугского, около **дер. Боровлянки** Курганского уезда, на пашне находили кольчуги; **3.**

в Челябинском уезде, в **пос. Кочедыгский** (Челябинская область) найдена целая кольчуга (ИАК, Вып. 53. С.121-123).

В 1914 году слушатель Археологического института В.Я.Толмачев (Рис. 2, 1) провел разведки по трассе железной дороги Казань - Екатеринбург, начиная от р. Камы. Он сообщает, что близ **с. Тарлыка** Новоузенского уезда Самарской губернии (Шарлыкский(?) район Оренбургской области) в размытом водой овраге найден клад из **20** серебряных и **30** бронзовых монет ханов **Узбека, Джанибека, Бирдибека, Науруза** и **Мюрида** (ОАК - 1913-1915 гг., С.173, 212).

Находки древних вещей и разрушение курганов в процессе строительства и хозяйственной деятельности в тридцатые годы XX века не были редкими, но поскольку краеведения в крае, практически, не было, информация и сами вещи безвозвратно погибали для науки. Лишь изредка в газете можно было прочесть заметку о том, что *«...под Орском (найден в пос. Первомайский), в районе новостроек, между двумя казахскими аулами, обнаружена кольчуга, сделанная из железных колечек (Рис. 6, 3), диаметром в 1 см и толщиной в 1-1,5 мм каждое. Внизу передней полы кольчуги впаяна медная бляха с надписью на арабском языке и цифрой 304 (Рис. 6, 4). Находка передана в Оренбургский областной музей»* («Горьковская коммуна», 23 августа 1935 г.). Кольчуга до сих пор хранится в Оренбургском музее. Надпись на пломбе гласит: Абу-л-Фатх, сплел Мир Хусейн 2 Раби Первого года 1141 (перевод О.Т.Большакова) (ДСОС, 2004. С.24). Уникальная находка датируется XII в., или, другими словами, - относится ко времени кыпчаков домонгольского периода.

Или: *«...в Оренбургском районе геолого-разведочной партией обнаружен могильник X века н.э. содержащий стрелы, шлемы, нарукавники»* (Паничкина, 1937. С.234).

«Колхозником Липаниным артели «Путь Ленина» Бугурусланского района (Оренбургская область), найден в поле железный наконечник стрелы, по-видимому, относящийся к XII – XIII веку. Находка передана в

Бугурусланский музей» («Оренбургская коммуна», 20 июня 1935 г.). По всей видимости, именно этот наконечник выставлен в экспозиции краеведческого музея г. Бугуруслана. Ромбический наконечник с упором датируется IX – XII вв. (тип BV по Г.А.Федорову-Давыдову).

В 1927 году близ **с. Екатериновки**, в 0,5 км вниз по течению р. Чебельки, на её правом берегу, дети крестьянина Клименова нашли погребение с вещами (территория прежнего Екатериновского района Оренбургской области). На возвышенности, в 200 м от русла реки, вместе с костями человека были обнаружены меч (может быть сабля?) и железные наконечники стрел. Древние вещи поступили в Чкаловский областной музей (г. Оренбург). По сообщению местных жителей, курганов на возвышенности не видно. К.В.Сальников датировал найденные вещи эпохой поздних кочевников (Архив УНЦ РАН, Личный фонд К.В.Сальникова. ф. 6. оп.1).

Близ **с. Беяевки** (Беяевский район Оренбургской области), на левом берегу р. Урал было разрушено погребение. Вместе с костями человека и лошади найдены костяные наконечники стрел и плоскодонный сосуд с шишечками на венчике (Рис. 7, 7-9). Погребение датируется IX – XI веками, вещи поступили в Чкаловский областной музей (г. Оренбург).

Естественно, случайные находки и вещи из разрушенных местными жителями курганов попадали в поле зрения специалистов не только на территориях Оренбургской или Челябинской областей, но и в степях Западного Казахстана.

В обнажении правого берега р. Тобол напротив **пос. Алешинки** (Боровский район Кустанайской области Казахстана), были обнаружены железные наконечники стрел, сабли, фрагменты глиняных сосудов, кости человека и животных (АКК, С.30. №26).

В песчаном карьере, на правом берегу р. Тобол, в километре от переправы, около г. **Кустаная** (Кустанайский район Кустанайской области Казахстана) собраны фрагменты неполивной керамики, датированные XIV – XV вв. (АКК, С.31-32. №44).

В 1,5 км от **пос. Дарьинского** были обнаружены монеты периода Золотой Орды (Приуральный район Уральской (Западно-Казахстанской) области Казахстана) (АКК, С.65. №677). Позднее здесь найдена накладка домонгольского времени, с человеческой личиной (Рис. 49, 8).

В верховьях сухого русла **р. Караганды** впадающей в р. Утву, были найдены средневековый сосуд и железная сабля (Бурлинский район Уральской (Западно-Казахстанской) области Казахстана). Данная информация сообщена Д.Н.Соколовым в 1906 году на заседании Оренбургской ученой архивной комиссии (АКК, С.66. №698).

В 1945 году сотрудники зоологической экспедиции МГУ С.В.Покровский и А.А.Формозов обнаружили близ **пос. Аксуат** (Наурзумский район Кустанайской области Казахстана) железные наконечники стрел, монеты, долота и фрагменты керамики. Авторы датировали вещи X - XIV веками (точнее: XIII - XIV вв. - Авт.) (Формозов, 1946. С.24-25; См. также: АКК, С.79. №953).

В обзоре археологических работ на территории Казахстана за период с 1926 по 1946 годы А.Х.Маргулан и Е.И.Агеева сообщают о погребении, найденном при разработке глиняного карьера. В 1937 году в 4 км от г. **Актюбинска** на правом берегу р. Илек, ниже устья р. Каргалы было разрушено грунтовое захоронение мужчины, лежащего на спине, вытянуто. Череп разрублен и рана не зажила. Рядом с костями человека обнаружены: шлем – шишак из листовой бронзы (Рис. 6, б), с наушниками из железных колец. По тулье шлема проходит инкрустированная золотом полоса, на передней части ранее находилось забрало, крепившееся на ободке. На покойнике были одеты латы, набранные из железных пластинок; рядом с телом лежали сабля без рукояти, орнаментированная бронзовая пластинка с изображением двух голов-масок, служившая украшением ножен сабли(?). Здесь же располагалась костяная пластинка с небольшим резным украшением, коленчатым вырезом и пятью отверстиями. По всей видимости,

она служила для крепления ножен к поясу. Рядом с останками человека лежали череп и ноги лошади (шкура).

Дата: IX - XI вв. Авторы отнесли находки к гуннскому времени, но такая дата выглядит явно удревненной (Агеева, Маргулан, 1948). В современных исследованиях могильник носит название «у кирпичного завода г. Актюбинска» или «Кирпичный». Предметы вооружения средневекового воина Б.А.Книсарин включил в комплекс вещей, связанных с военным делом кочевников VIII – XI вв. (Книсарин, 2002. С.128. Рис. 2, 10; Книсарин, 2001).

Находки шлемов и кольчуг, в общем-то, явление достаточно редкое для нашего региона. Помимо выше названных памятников можно упомянуть находки с территории Северо-Казахстанской области Казахстана: близ оз. Торонгул, около второй фермы совхоза «Явленский» был обнаружен средневековый железный шлем. Юго-западнее оз. Карасор, в с. Богодуховском была найдена средневековая кольчужная рубаха из железных колец (АКК, С.38. №166, 167).

В 1953 году Н.П.Кипарисова записала информацию о том, что на территории г. **Бузулук** (Оренбургская область), на мысу в устье р. Ток, были найдены фрагменты золотоордынской гребенчатой керамики, кости человека, железные стремяна и другие «кочевнические» вещи. Дата: XIII – XIV вв. (Кипарисова, Отчет 1953 г.).

О каком-то могильнике непонятного вида, со слов местных жителей, сообщила Н.П.Кипарисова в Отчете за 1954 год. В 3-4 км к северо-западу от с. **Кабанова** Гавриловского района Оренбургской области (ныне – Саракташский(?) район), к северу от горы Утар-Таш-тау, вблизи озер Назархарт-куль и Утар-Таш-куль, по правому берегу р. Сакмары, находится холм **Биик-Сусак-тау**. В начале века местными жителями были произведены раскопки на восточном склоне холма, и здесь на глубине 1 арш. (0,71 м) найдены кости людей, кольчуга, серебряное кольцо с каменной вставкой. По всей видимости, здесь был вскрыт курган. На современной поверхности до

сих пор видны следы этих раскопок в виде оплывших ям (Кипарисова, Отчет 1954 г.).

На территории г. **Орска** (Оренбургская область), в районе Локомотивного депо во время земляных работ был найден бронзовый сосуд с арабской(?) надписью (Рис. 7, 11). Сосуд передан в Орский музей, а его рисунок хранится в личном фонде К.В.Сальникова в г. Уфе (Архив УНЦ РАН, ф.6. оп.1).

В 2002 году, на левом берегу р. Караталы–Аят, в 3,5 км к западу – юго-западу от с. **Анненское** Карталинского района Оренбургской области была случайно найдена серебряная монета хана ***Токтамыша***, весом 1,365 г, диаметром 1,5 см. На лицевой стороне дирхема, в круглой линейной и квадратной точечной рамке с четырьмя фигурными виньетками по сторонам, выполнена искаженная кувическая надпись в три строки: Султан /Справедливый/ Токтамыш. Текст оборотной стороны по типу соответствует надписи лицевой стороны.

Точно определить место и время чеканки не представляется возможным (где-то в пределах 1380–1401 гг.), предположительно, она бита в Нижнем Поволжье около 795–796 г.х. (Закиров, 2004. С.250-255).

В 1980 году близ с. **Новая Казанка** Уральской (Западно–Казахстанской) области Казахстана обнаружен монетно-вещевой клад XIV века. Большая часть находок разошлась по рукам. Сохранились сведения об украшениях и **80** золотоордынских дирхемах 710–769 г.х. Монетные дворы: Азак – 1 экз., Гюлистан – 25, Мохши – 1, Сарай – 8, Сарай ал-Джедид – 36, Хорезм – 9. Один из дирхемов чеканен от имени хана Ак–Орды ***Улджай–Тимура*** в Сарае ал-Джедид в 769 г.х. (Настич, 1987. С.53; Пачкалов, 2002. С.199; Федоров-Давыдов, 2003. С.83. №446; Пачкалов, 2007. С.301).

Еще ранее, в окрестностях пос. **Дарьинский** Уральской (Западно-Казахстанской) области Казахстана был случайно найден клад золотоордынских монет (АКК, 1960. С.65).

В середине XIX века на территории **Внутренней Киргизской орды** (Западный Казахстан) обнаружен клад серебряных джучидских монет (1253 экз.) (Кадырбаев, Бурнашева, 1970. С.50).

В пределах Гурьевской (Атырауской) области Казахстана (помимо многочисленных находок с территории городища Сарайчик) известно об обнаружении нескольких монетных кладов: **1. в урочище Ак-тобе** найден клад дирхемов, в составе которого были серебряные монеты хана **Узбека** (Гончаров, 2005. С.98; Пачкалов, 2007. С.300); **2. в урочище Ак-тобе (возле пос. Тендык)** на городище золотоордынского времени собраны серебряные и медные монеты, наиболее поздние из которых относятся к концу XIV века (Афанасьев, Бисенов, Галкин, 1978. С.511; Они же, 1976. С.513); **3. в урочище Есике (Иссеке)**, в 1968 году найдены три серебряных джучидские монеты (в том числе: **Мюрид**: Гюлистан, 763 г.х. - 1) (Пачкалов, 2007. С.301); **4. в урочище Козды-кара** случайно найдена серебряная монета хана **Узбека** (Сарай ал-Махруса, 722 г.х.) (Кадырбаев, Бурнашева, 1970. С.51); **5. Мамбет**. В ходе археологической разведки в 1968 году найден серебряный джучидский дирхем (Пачкалов, 2007. С.301).

Отметим также находки вещей средневековых кочевников в Гурьевской (Атырауской) области Казахстана - на дюне в 8 км к юго-западнее колхоза им. В.Чкалова, на берегу **сора Бес-Оба**. Между соляно-купольными поднятиями Бесхоча и Худайберген, на песчаных выдувах обнажились скопления костей людей и лошади. Человеческий костяк ориентирован головой на запад. Здесь же обнаружены бронзовые накладки ремня (Рис. 31, 7). Дата: IX – XI вв. (Гладков, Гладкова, Мнушкин, 1955. С.88-94). Огузское захоронение.

Целая серия случайных находок эпохи средневековья (домонгольского времени) с территории Уральской области (ныне – Западно-Казахстанская область) Казахстана приведена в статье В.А.Кригера (1979. С.176-178). Большей частью это железные наконечники стрел различных форм – трехперые, черешковые ромбические, вытянутые граненые, листовидные и

др. На песчаных выдувах близь **пос. Дьяков (Озерное)** Приуральского района школьники собрали железные наконечники стрел (Рис. 74, 26-27). Бронебойные и трехгранные наконечники (Рис. 74, 28) найдены в песках возле **пос. Рубежка** Приуральского района. Там же обнаружен необычный бронзовый черешковый наконечник в виде лопаточки (Рис. 49, 4). Предметы хранятся в школьном музее пос. Рубежка. Дата: IX – XI вв. (Кригер, 1979. С.176-178).

В 1963 году школьники **пос. Отрадное** Чингирлауского района обнаружили в песках Ак-Кумы несколько железных наконечников стрел (Рис. 74, 29, 33). Хранятся в фондах УОМК (г. Уральск). Дата: IX – XI вв. (Там же).

В Чингирлауском районе, ромбические черешковые наконечники происходят из окрестностей **пос. Карагач** (Рис. 74, 31), **пос. Енбек** (Рис. 74, 30), **пос. Отрадное** (Рис. 74, 29, 33). Все находки хранятся в школьном музее пос. Отрадное. Дата: IX – XI вв. (Там же).

В 1908 рядом с **пос. Переметное** Зеленовского района обнаружены бронзовое стремя (Рис. 49, 3) яйцевидного контура с выделенной петлей, полукруглой подножкой (Кригер, 1979. С.176-178). Хранится в УОМК (г. Уральск). В.А.Кригер считает, что стремя датируется IX – XI вв., но, возможно, оно относится к более раннему времени – конец VII – начало IX вв.

В.А.Кригер обращает внимание на находки других вещей. В 1958 г. при строительстве у **пос. Янайкино** Чапаевского района собраны вещи из разрушенного огузского захоронения: два бронзовых браслета (Рис. 49, 5-6), изготовленные из круглого в сечении дрота, и бронзовая птицевидная нашивка (Рис. 49, 2) (Там же). Дата: IX – XI вв. Хранится в УОМК (г. Уральск).

На окраине **г. Уральска**, при строительстве на ул. Физкультурной, которая проходит в 50-100 м от правого берега р. Урал, разрушено огузское

захоронение IX – XI вв. из которого сохранились две бронзовые копоушки (Рис. 49, 7) (Там же). Хранится в УОМК (г. Уральск).

Рядом с **пос. Дубенка** Чингирлауского района обнаружен каменный антропоморфный амулет, имитирующий каменные изваяния (Рис. 49, 8). Хранится в школьном музее пос. Отрадное (Там же).

В **урочище Утсай** Чингирлауского района местными учениками найдена массивная поясная бронзовая пряжка с подвижным язычком (Рис. 49, 1). Хранится в школьном музее пос. Отрадное (Кригер, 1979. С.177). Данный предмет, как и все выше названные случайные находки, В.А.Кригер отнес к IX – XI вв., то есть к огузо-печенежскому времени.

Рисунки предметов вооружения эпохи средневековья с территории Уральской и Актюбинской областей Казахстана содержатся в работе Б.А.Книсарина (2002. С.125-134). Большею частью это костяные (Рис. 46, 19) и железные наконечники стрел (Рис. 69, 29-30; 74, 11-23), но в статье приведены рисунки сабель, шлемов (Рис. 6, 6), колчанных крючков, панцирных пластин, наконечников копий и костяных накладок лука (Рис. 69, 23-28). Предметы датируются разным временем, с IX и до XIV века.

Позднее, несколько случайных находок с территории Актюбинской области Казахстана, хранящихся в фондах районного краеведческого музея, введена в научный оборот в монографии А.А.Бисембаева (ИЗК, 2006. Рис. 2; 15). Помимо обычных наконечников стрел различных типов, в его работе приведены серьги (Рис. 74, 1-2, 5-8), округлые накладки (Рис. 74, 3-4), интересная подвеска в виде ложечки (Рис. 74, 9), и т.д.

* * *

В южной части лесостепи Волго-Уральского региона найдено значительное число находок, которые мы условно соотносим с древностями средневековых степных кочевников. Наши сомнения основываются на том, что часть из этих находок могли быть оставлены лесостепным населением. И все же, они явно больше тяготеют к степным древностям.

В Бавлинском районе на юге Республики Татарстан, возле **дер. Байряки-Тамак** при разработке карьера были разрушены погребения грунтового могильника(?) и собраны кочевнические вещи XIV века: серебряная накладка с «арабесками», два глиняных пряслица, железные ножницы и три бронзовых зеркала (Рис. 25, 5-11). Е.П.Казаков считал данный могильник памятником поздних тюркоязычных кочевников, и при публикации комплекса указал массу аналогий данным вещам с территории Волжской Булгарии (Казаков, 1978. С.93-96). Назовем еще одну аналогию серебряной накладке (нашивке) с растительным орнаментом – это серебряный предмет из кургана №5 курганного могильника у пос. Урал (раскопки В.А.Иванова) Оренбургской области.

В 1927 году в **дер. Кингер-Менеуз** (Бижбулякский район РБ) при земляных работах было разрушено захоронение(?) эпохи средневековья. При рытье ямы на глубине 1 м обнаружены череп человека, красноглиняный горшок и железный(?) сосуд («кумган») (АКБ, 1976. С.106. №799).

Скопление крупных железных наконечников и бронзовый фалар(?) происходят из окрестностей **дер. Таймасово** (Куюргазинский район РБ) и хранятся в школьном музее. Наконечники: черешковый, узколистовидный, арочный и с шипами по краям (форма необычная, для нашего региона очень редкая) (Рис. 6, 8-10). Фалар представляет собой прорезную пластину (в виде 6-лепесткового цветка или розетки) на сердцевидном нашивном креплении (Рис. 6, 7). Видимо, к ремню или к луке седла крепилось сердечко, а лепестковый стилизованный цветок свисал как подвеска. В целом, весь набор не находит аналогий в нашем регионе.

Ибраевское местонахождение. Житель дер. Ибраево (Зианчуринский район РБ) Г.Р.Кульмухаметов в 1965 году, в 8-9 км от деревни (местность Кунэраткан) на пашне обнаружил железный наконечник стрелы, вытянутой ромбовидной формы, с черешком и упором (Мажитов, Отчет 1968 г. // АИА, р-И. №7404).

Новоселкинские -I находки. В 1964 г. на полях между деревень Денискино и Кирюшкино (Федоровский район РБ) был обнаружен железный листовидный наконечник стрелы с черешком. Находка хранится в школьном музее дер. Новоселка (Мажитов, Отчет 1974 г. // Архив УНЦ РАН).

Балыклинские находки. В школьном музее дер. Балыклы Федоровского района РБ, хранится плоский железный наконечник стрелы, с ромбической головкой и с черешком с упором. Наконечник IX – XI вв. найден в полях близ деревни (Мажитов, Отчет 1974 г. // Архив УНЦ РАН).

В районном музее **с. Учалы** (Учалинский район РБ) хранятся два железных черешковых наконечников стрел с ромбическими перьями (Рис. 66, 29-30), найденные на территории района (более точное место находки не известны).

В 1965 году, в 2,5 км к ССВ от **с. Карабикулово** (Шенталинский район Самарской области), на правом берегу р. Большой Черемшан найдена медная орнаментированная пластина с арабесками и с невыразительной датой (Фахрутдинов, 1975. С.90. №67).

В ходе разведки 1926 года В.В.Гольмстен в 1-1,5 верс. (1-1,6 км) от **станции Толкай** (Похвистневский район Самарской обл.), на дюне правого берега р. Малый Кинель, отметила находки золотоордынской гончарной керамики, угли, кости из развеянных захоронений(?), а также серьги с грузиком – привеской из бронзы (серьга в форме вопросительного знака) (Гольмстен, Дневник 1926 г.).

В 1910 году В.Я.Толмачевым в 6 верс. (6,4 км) к северо-востоку от г. Бугуруслана, близ **с. Лабовка** (Бугурусланский район Оренбургской обл.) на левом берегу р. Мочегай найдены железный наконечник копья с шипами по краям пера (Рис. 28, 1), чугунный котел, тарелка и т.д. (Толмачев, 1914. С.120).

С.А.Попов в пойме правого берега р. Самары возле **сел Журавлевка и Елховка** (Бузулукский район Оренбургской области) обнаружил фрагменты гончарного кувшина, обломки лепной тарелки или блюда (диаметром 25 см)

с орнаментом в виде зигзагообразных насечек, обломки стремян и других железных предметов, а также кости (человека?). В 1953 году на территории этих памятников гончарная керамика была собрана Н.П.Кипарисовой (Отчет 1953 г.).

В начале 70-х годов XX века на территории южного Башкортостана (**Федоровский район РБ**), в разных местах были найдены два крупных ромбических черешковых наконечников стрел с упором (длиной 12,4 и 13,1 см). Стрелы хранятся в фондах Национального музея Республики Башкортостан (г. Уфа). Подобные наконечники датируются XIII – XIV вв., но на нашей территории время их бытования в основном приходится на XIV век.

В целом, случайные находки средневекового периода со степных территорий Южного Башкортостана приведены в статье Р.Б.Исмагилова (Исмагилов, 1995). К сожалению, низкое качество печати иллюстраций практически лишают нас возможности составить представление о приведенных в работе археологических материалах из школьных музеев. Можно лишь отметить, что среди случайных находок имеется сабля, кетмень, кресала и многочисленные наконечники стрел.

В школьном музее **с. Усень-Ивановское** (Белебеевский район РБ) хранится кольчуга, найденная при пахоте близ села (КПАБ, 1982. С.9. №17). Возле **дер. Утейка** Белебеевского уезда (Белебеевский район РБ) в ложине покрытой лесом была найдена железная кольчуга, переданная в Исторический музей (г. Москва) (ГИМ, ф-1. 51/1883; ф-1. 1869. №35, л.12). С территории того же **Белебеевского района РБ** происходит обломок случайная находка бронзового зеркала с изображением сенмурвов (ал-Бораков).

В 1886 году при расчистке земли под пашню у **дер. Севадыбашево** Белебеевского уезда (Буздякский район РБ), на берегу р. Усень найдена железная кольчуга, переданная в ГИМ (ОАК за 1882 – 1888 гг., С.CLXIV; ГИМ, ф-1. 1869. №35, л.33; ф-1. 40/1884).

Целая кольчуга хранится в школьном музее **с. Мраково** (Кугарчинский район РБ), она была найдена школьниками вблизи села на берегу реки.

К.В.Сальников в своей книге 1952 года издания упомянул несколько кольчуг, хранящихся в Чкаловском (Оренбургском) краеведческом музее, но точное место их нахождения осталось не известным (Сальников, 1952-б. С.140).

В 70-е годы XX века в окрестностях **с. Месели** (Аургазинский район РБ) школьники нашли уникальный предмет XIII – XIV вв., о назначение которого можно только догадываться. Фигурка сделана из двух штампованных серебряных пластин, с очень тщательной и аккуратной проработкой мельчайших деталей (Рис. 42, 1-2). Предмет изображает улыбающегося человека, сидящего верхом на грифоне (или драконе со стилизованной орлиной головой), с отрытой пастью. На груди грифона показаны ровные ряды треугольников (видимо он был покрыт пластинчатой бронью с нашивными накладками). На спине химеры наброшена большая (украшенная точечным рисунком) попона с широкой окантовкой (Рис. 42, 1). Всадник с лицом монголоидного типа, одет в длинный, богато декорированный халат, из под которого выглядывает рубаха(?) с растительным орнаментом. На шее выделено узорчатое жабо. Халат богато украшен растительными завитками, а на месте колен на полах халата нанесены круговые (видимо, солярные) фигуры. Халат подпоясан довольно широким, возможно тканевым поясом (типа кушака). Голова мужчины выбрита, волосы оставлены лишь на макушке (здесь они собраны в кубышку). Морда грифона смотрит прямо, в левую от зрителя сторону, а человек показан с полуоборотом на левый бок. На ногах всадника показана обувь (без острых носков). В его левой руке зажат повод, сделанный посредством специально напаянной к пластинке проволоки.

По всей видимости, фигурка к чему-то подвешивалась, во всяком случае, в ее верхней части сделана петля. Стилистика оформления подвески позволяет отнести ее к золотоордынскому периоду. Схожие изобразительные

приемы мы находим в торовитке этого времени: «растительные» спирали, сделанные точечной чеканкой; трилистники, декорированные насечками (лотосы), и т.д. Проволочные детали на протомах дракона (припаянные проволочные усы или гребни дракона) на накладных рукоятях «монгольских» ковшей выделены проволокой, совсем как повод у нашей фигурки. Что касается аналогий стилистики оформления меселинской фигурки, их можно обнаружить на памятниках XIII - XIV вв. (Тош-Башат в Киргизии, остров Березань на Украине, находки в Среднем Приорелье) (СЗО, 2000. С.148, 154, и др.). Особенно хорошо они заметны на предметах из золотоордынского кургана Гашун-Уста в Ставропольской губернии (Спицын, 1906. С.261. Рис. 68-73).

Сложнее обстоит дело с поиском прямых аналогий самой фигурке. Нам известен лишь один схожий предмет с территории Семипалатинской области Казахстана. В пещере Конур-Аулие случайно найдена фигурка (Рис. 42, 3), на которой изображен бритый мужчина сидящий на стилизованном тигре (или драконе с телом кошачьего хищника). Здесь фигурка названа «пайцзой» и датирована XII – XIII вв. (Сейдимбеков, 1985. С.42-43). Тщательность проработки мельчайших деталей изображения «всадника» позволяет предполагать, что фигурка сделана китайскими мастерами. Семантика композиции непонятна, но присутствие фантастических животных говорит о том, что сюжет имеет отношение к эпической или сакральной области монгольских(?) племен эпохи средневековья (или других народов Центральной Азии).

Помимо названных вещей, с территории Самарской области происходит целая серия интересных находок эпохи средневековья, многие из которых хранятся в фондах областного краеведческого музея. В 1924 году членам археологической экспедиции под руководством В.В.Гольмстен были переданы четыре концевые накладки лука, изготовленные из кости (Рис. 69, 1-4). Находки происходят из разрушенного местными жителями земляного кургана у **с. Воскресенка** Самарского уезда (Волжский район Самарской

обл.) (Васильева, 1979. С.236). Поскольку накладки относятся к так называемому «авиловскому типу», их можно датировать концом VII – VIII вв. и соотнести с древностями ранних болгар (новинковская культура).

В 1940 г. сотрудник музея Н.В.Бакшаев доставил в музей г. Куйбышева (Самара) зеркало из белого металла (билон; диаметр 10 см), с изображением двух рыб (Рис. 76, 15). Предмет найден при строительных работах в **Зубчаниновке** (пригород г. Самары) (Васильева, 1979. С.236).

Еще одно бронзовое зеркало с растительным орнаментом на обратной стороне (Рис. 76, 14) обнаружено в 1850 году в урочище «**Королев угол**», на берегу р. Кинель, между хут. Винновка и разъездом Тунгус Мало-Толкаевской волости Бугуруслановского уезда (Похвистневский район Самарской обл.) (Васильева, 1979. С.236).

С территории **дюны «Человечья голова»** возле с. Утевка (Нефтегорский район Самарской обл.) происходит коллекция предметов эпохи средневековья, собранных учителем К.Я.Даниловым и переданная в краеведческий музей г. Самары (Васильева, 1979. С.236). Здесь найдена половинка бронзового ребристого браслета (Рис. 76, 17), накладки сбруйного набора(?) (Рис. 70, 21-26; 76, 18), бронзовая чашечка с радиальным рифленным орнаментом на донышке (Рис. 76, 16), поясные накладки (Рис. 65, 14-15) (Васильева, 1979. С.236). Вещи относятся к разным хронологическим периодам эпохи средневековья. Браслет и ременные накладки датируются IX – XI вв., а металлическая чашка изготовлена в золотоордынский период. Позднее, в начале 80-х годов XX века на дюне расчищено захоронение XIII – XIV вв. (Васильева, 1985. С.174-175) с вещами.

На территории Челябинской области также обнаружено множество случайных находок эпохи средневековья. В качестве примера можно назвать несколько интересных предметов: двулезвийный древнерусский меч (Рис. 69, 21), найденный в окрестностях **пос. Варна** (Варнинский район); или костяные пластины (Рис. 69, 19-20), видимо, обкладки луки седла (найденны на территории **Челябинской обл.**), хранящиеся в фондах Челябинского

краеведческого музея (ДИЮЗ, Т. II. 2002. Рис. 43, 1, 8-9). Отметим, что найденный в Зауралье клинок типологически близок к мечам типа Е по классификации А.Н.Кирпичникова, его можно датировать концом IX – X вв., с преимущественным бытованием в X веке (Кирпичников, 1966. С.20).

* * *

Случайные находки вещей, в наши годы, происходят не реже, нежели в начале века. Разрушение курганов также не уменьшилось. Но в последние годы сообщения о находках эпохи средневековья резко сократились. В лучшем случае, инвентарь древних погребений попадает в хранилища многочисленных школьных музеев, но далеко не всегда он становится известен специалистам. В дальнейшем мы будем лишь изредка специально оговаривать факты случайных находок отдельных кочевнических вещей, включив их в наши таблицы иллюстраций. Особенно часто встречаются железные наконечники стрел самых разных типов, вещи иного назначения исчисляются единицами.

Глава 2. Раскопки дореволюционного периода

2.1. Раскопки Ф.Д.Нефедова и К.А.Фишера на землях Оренбургского казачьего войска в 1884 году.

1. Пчельник. Соль-Илецкий район Оренбургской области, правый берег р. Илек. Группа курганов расположена в 1 верс. (1,067 км) от Илецкой защиты (г. Соль-Илецк). Всего было раскопано 32 кургана, из которых 19 относятся к эпохе средневековья и еще семь насыпей или не были докопаны (№11-17), либо являлись жертвенниками (Нефедов, 1886. С.482).

Курган №1, окружность арш. (21,3 м), высота 3 арш. (2,13 м). Земляная насыпь раскапывалась траншеей ориентированной по линии В - 3.

Могильная яма прямоугольной формы, простая, глубиной 1 арш. (0,71 м) от уровня материка, ориентирована по линии В - 3.

Костяк женщины покоился вытянуто на спине, ориентирован головой на запад. Ноги вытянуты.

Вещи: возле висков лежали серьги в виде знака вопроса с каменными подвесками: на груди расчищены пуговицы и металлический цилиндрок – амулет, перевитый тонкой проволокой: здесь же находился каменный кружок; рядом с костями рук обнаружены железные наконечники стрел - срезни; на поясе зафиксированы остатки пряжки: возле головы, слева стоял берестяной туесок, на котором были видны следы швов: помимо этого в могильной яме обнаружены остатки металлических пуговиц и маленький зеленоватый (может быть бронзовый?) талисман, напоминающий камни в перстнях.

Дата: XIII - XIV вв.

Курган №2, диаметр 24 арш. (17,06 м), высота 1,5 арш. (1,07 м). Насыпь земляная, раскопана траншеей. Над могилой фиксировалась наброска известняковых камней.

Могильная яма прямоугольной формы, вытянута по линии В – 3.

Костяк мужчины лежал вытянуто на левом боку, ориентирован головой на запад, лицом повернут к северо-востоку. Руки и ноги вытянуты.

В ногах, в особой ямке, обнаружена голова жеребенка, мордой на запад, и пара железных арочных стремян плохой сохранности.

Вещи: на груди человека найдены железный крючок, железное кольцо, железный нож и наконечники копий(?) и стрел: в головах покойного расчищены остатки бересты от туеска(?).

Дата: IX - XI вв. Погребение печенежское.

Курган №3, высота 1,5 арш. (1,07 м). Земляная насыпь раскопана траншеей.

Могильная яма прямоугольной формы, простая, ориентирована по линии В - З.

Костяк женщины лежал вытянуто на спине, ориентирован головой на запад, лицом повернут к югу.

Вещи: в ногах найдены – два железных стремени, кольчатые удила без перегиба, железные обломки (части оковок седла?), деревянное седло, покрытое берестой и кожей, две монеты на одной – изображение головы человека, на другой – куфическая надпись, костяной амулет, имеющий подобие человеческого лица. Кожа седла была покрашена и прошита нитками. Рядом с правой ступней обнаружены: железная пластина в виде дубового листа, железное маленькое колечко, бронзовый кружок с рисунком и петлей (подвеска). Возле левого виска находилась бронзовая кольцевая серьга из проволоки, а на шее – сложный металлический кружок. На груди лежали пуговка(?) с отверстием и серьга с подвеской из перламутра.

Дата: IX - XI вв. Огузское или печенежское захоронение.

Курган №7, диаметр 26 арш. (18,5 м), высота 0,5 арш. (0,35 м). Земляной, при раскопках над могилой обнаружена куча камней.

Могильная яма прямоугольной формы, простая, глубиной 1,75 арш. (1,24 м) от уровня материка, ориентирована по линии С - Ю.

Костяк мужчины лежал вытянуто на спине, ориентирован головой на юг. Руки и ноги вытянуты. Вещей нет.

Дата: XIV век. Мусульманское захоронение.

Курган №8, диаметр 30 арш. (21,3 м), высота 1 арш. (0,71 м) от уровня материка. Насыпь вскрывалась траншеей, ориентированной по линии В - 3.

Могильная яма прямоугольной формы, простая. Ориентирована по линии В - 3, глубиной 2 арш. (1,4 м). В засыпи могильной ямы расчищен деревянный кол, который фиксировался до самого костяка.

Женский костяк лежал вытянуто на спине, ориентирован головой на запад, лицом к северу. Ноги вытянуты.

Вещи: возле головы найдена костяная трубочка и кости животного: здесь же – железный предмет полукруглой формы, напоминающий створку ореха, украшенный звездочкой и тремя лучами; у правого виска обнаружены бронзовая серьга и остатки железных шарнирных ножниц.

Дата: XIII - XIV вв.

Курган №10, диаметр 35 арш. (24,9 м), высота 1,5 арш. (1,07 м). Земляной.

Контуры могильной ямы не прослежены, скелет взрослого человека лежал на уровне материка, вытянуто на спине, с ориентировкой головы на запад. Туловище склонено на правый бок, голова развернута лицом налево – к северу. Руки и ноги вытянуты.

Вещи: в ногах обнаружены обрывки бересты от сумки(?), среди которых находились железное кольцо и бесформенные обломки железа (нож или кресло?); на груди также фиксировались истлевшие куски железа.

Дата: XIII - XIV вв.

В курганах №11-17 авторами раскопок прослежены лишь куски угля и прослойки золы (может быть остатки тризн?).

Курган №19, диаметр 36 арш. (25,6 м), высота 0,75 арш. (Ю 5 м), Земляной.

Могильная яма прямоугольной формы, простая, ориентирована по линии СЗ - ЮВ, глубиной 0,5 арш. (0,35 м) от уровня материка.

Скелет взрослого человека (мужчины?) лежал вытянуто на спине, ориентирован головой на северо-запад. Руки и ноги вытянуты.

Вещи: возле левой ноги расчищены остатки берестяного свертка длиной 0,75 арш. (0,5 м), внутри которого находилось какое-то оружие (колчан со стрелами?).

Дата: XIII - XIV вв.

Курган №20, диаметр 22 арш. (15,6 м). На задернованной поверхности насыпи были заметны каменные плитки, ниже которых на 0,5 арш. (0,35 м) зафиксированы контуры могильной ямы. Раскопки проводились траншеей, ориентированной по линии В - З.

Могильная яма прямоугольной формы, простая, ориентирована по линии С - Ю, глубиной 2 арш. (1,4) от уровня материка.

Костяк взрослого человека уложен вытянуто на спине, ориентирован головой на север(?). Ноги вытянуты.

Вещи: в ногах обнаружены остатки железных удил и деревянного седла; возле костей руки найдены железные наконечники стрел (срезни); поверх ног лежали берестяная трубочка длиной 2 верш. (0,09 м) диаметром 1 арш. (0,71 м).

Дата: XIII - XIV вв.

Курган №21, окружность 18 арш. (12,8 м), высота 0,5 арш. (0,35 м). Земляная насыпь на поверхности покрыта панцирем из известковых плиток. Раскопки велись траншеей, ориентированной по линии В - З. В засыпи могилы встречались обломки деревянных плах от перекрытия(?).

Могильная яма имела прямоугольную форму, ориентирована по линии С - Ю(?), простая, глубиной 1,5 арш. (1,07 м) от уровня материка.

Костяк взрослого человека (женщины?) лежал вытянуто на спине, с ориентировкой головы на юг(?). Руки и ноги вытянуты. Ноги в щиколотках скрещены.

Вещи: в ногах найдены железные кольчатые удила и пара стремян; на груди обнаружен кусок серебряной проволоки; возле пальцев правой руки расчищены обломки железных вещей.

Дата: XIII - XIV вв.

Курган №22, диаметр 30 арш. (21,3 м), высота 0,5 арш. (0,35 м). Земляной.

Могильная яма прямоугольной формы, простая, ориентирована по линии СВ - ЮЗ, глубиной 3,25 арш. (2,3 м) от уровня материка. Частично разрушена грабителями.

При ограблении кости взрослого человека (женщины?) перемешаны. Первоначальное положение восстанавливается как вытянутое на спине, с ориентировкой головы на юго-запад.

Вещи: в головах (в юго-западной оконечности могилы) фиксировались обрывки бересты от шапочки-бокки(?) и обломки железных стремян с широкой подножкой.

Дата: XIII - XIV вв.

Курган №23, окружность 43 арш. (30,6 м), высота 1,5 арш. (1,07 м). Насыпь земляная, но по всей поверхности покрыта каменным панцирем из известковых плиток. Раскапывался курган траншеей, ориентированной по линии В - 3.

Могильная яма прямоугольной формы, проста, ориентирована по линии В - 3, глубиной 0,5 арш. (0,35 м) от уровня материка. Ограблена.

При ограблении были разрушены два скелета парного погребения. Один череп отсутствует. Первоначальное положение костяков восстанавливается, как вытянутое на спине, с ориентировкой головы к западу.

Вещи: среди перемешанных костей встречались железные обломки удил(?).

Дата: XIII - XIV вв.

Курган №23, диаметр 26 арш. (18,5 м), высота 1 ару. (0,71 м). Земляной.

Могильная яма овальной формы, простая, ориентирована по линии СВ - ЮЗ, глубиной 2,5 арш. (1,8 м) от уровня материка.

Скелет взрослого человека (женщина?) был завернут в луб, лежал вытянуто на спине, ориентирован головой на юго-запад. Руки и ноги вытянуты.

Вещи: возле черепа фиксировались обрывки бересты (от бокки?); рядом с костями левой руки обнаружены обломки железа и круглая бронзовая пластинка (зеркало?); на месте шеи расчищен сильно истлевший бронзовый предмет, согнутый пополам.

Дата: XIII - XIV вв.

Курган №26, диаметр 24 арш. (17,1 м), высота 0,5 арш. (0,35 м). Земляной.

Могильная яма прямоугольной формы, простая, ориентирована по линии СВ - ЮЗ. В засыпи могилы расчищены остатки плах от деревянного продольного перекрытия.

Костяк взрослого человека лежал вытянуто на спине, ориентирован головой на юго-запад. Ноги вытянуты. Над костяком фиксировались обломки плашек перекрытия или гроба(?).

Вещи: в ногах обнаружены обломки железных стремян с широкой подножкой, а на костях ног сохранились обрывки кожи от мягких сапог.

Дата: XIII - XIV вв.

Курган №27, диаметр 53 арш. (37,7 м), высота 1,5 арш. (1,07 м). Земляной, но на поверхности фиксировалась наброска из гипсовых камней.

Могильная яма прямоугольной формы, простая, ориентирована по линии В - З, глубиной 3 арш. (2,1 м) от уровня материка.

Костяк взрослого человека лежал в полускорченном положении на правом боку, ориентирован головой на запад. Руки согнуты, кисти – под черепом. Вещей нет, за исключением гипсового камня размером в 1 кв. арш. (0,5 кв.м), обнаруженного в ногах покойного.

Дата: XIV век. Мусульманское захоронение.

Курган №28, диаметр 43 арш. (30,6 м), высота 2,5 арш. (1,8 м). Земляной, раскапывался траншеей, ориентированной по линии В - 3.

Могильная яма прямоугольной формы, простая, ориентирована по линии В - 3, глубиной 1 арш. (0,71 м) от уровня материка.

Костяк женщины лежал на спине, ориентирован головой на запад, лицом повернут к северу. Руки и ноги вытянуты.

Вещи: рядом с головой найдены остатки железных шарнирных ножниц, металлическая полукруглая пластина и кольцевая серьга из бронзовой проволоки: возле левого виска обнаружена аналогичная проволочная серьга: на месте шеи расчищены обрывки бересты (бокка?) и несколько бусин.

Дата: XIII - XIV вв.

Курган №29, диаметр 48 арш. (34,1 м), высота 2 арш. (1,4 м). Насыпь земляная, задернована, но на поверхности были заметны гипсовые камни. Раскопана траншеей, вытянутой по линии В - 3. Курган на поверхности был покрыт «панцирем» из гипсовых плиток. Внутри насыпи, на глубине 1 арш. (0,71 м) от поверхности отмечено скопление больших кусков гипсовых камней, а на глубине 2,5 арш. (1,8 м) встречались известняковые плитки меньшего размера.

Могильная яма прямоугольной формы, простая, ориентирована по линии В - 3, глубиной ? от уровня материка. Возможно, могила имела подбой, который во время раскопок обрушился, а известковый плитняк являлся забутовкой входной ямы или закладом подбоя. В засыпи могилы фиксировались остатки деревянных плах, одна из которых стояла вертикально от края могильной ямы и до костяка.

Скелет женщины лежал на спине, ориентирован головой на запад, лицо повернуто в правую сторону, к югу. Ноги и руки вытянуты.

Вещи: ниже камней найден металлический кружок (зеркало), завернутый в парчу затканную золотыми нитями в виде позумента и расшитую голубым и белым бисером. Все эти вещи украшали шапочку-бокку, от которой сохранились также куски бересты. Бокка была одета на

голову женщины. Части бокки расчищены с правой стороны от головы, а справа обнаружены железные шарнирные ножницы крупных размеров. Ножницы лежали поверх матерчатого кисета(?), внутри которого помещались деревянный двусторонний гребень, изделие из кожи и бронзовое зеркало. Возле правого виска покойной отмечена бронзовая кольцевая серьга.

Дата: XIII - XIV вв. (Нефедов, 1886. С.483 и след.).

2.2. Раскопки Ф.Д.Нефедова на землях Оренбургского казачьего войска в 1887 году.

1-а. Пчельник. Соль-Илецкий район Оренбургской области. Группа курганов расположена вблизи деревни, в 1 верс. (1,07 км) от Илецкой зашты (г. Соль-Илецк), к западу от поймы р. Илек. Насыпи песчаные, частью обложены камнями (известняк, гипс, алебастр). Раскопки начаты в 1884 году К.А.Фишером и Ф.Д.Нефедовым, когда были вскрыты 31 насыпь из 60.

Курган №1, высота 3,5 арш. (2,5 м). Земляной. Контурь могильной ямы не прослежены.

Костяк женщины лежал вытянуто на спине, ориентирован головой на запад, лицом к северо-западу. Руки и ноги вытянуты.

Слева от покойной расчищена шкура(?) лошади – череп, позвоночник, кости ног. Чучело ориентировано в ту же сторону, что и человек (к западу).

Вещи: около шеи обнаружена бусина из черной стекловидной массы с белыми глазками (Рис. 9, 2) и бронзовая накладка-аграф, в виде изогнутой змеи (Рис. 9, 1; 14, 12); на пальце левой руки был одет перстень с жуковинами, изготовленный из двух литых половинок (Рис. 9, 4; 14, 13); ниже лежали зеленый камешек – вставка перстня (Рис. 9, 3; 14, 14) и еще два аналогичных камня темного цвета (точнее – черные пастовые бусины с белыми глазками – *Авт.*; Рис. 14, 15); в ногах лошади расчищены угольки, скелет овцы и обожженные кости животных.

Дата: IX - XI вв. (Нефедов, 1899. С.21). Захоронение огузо - печенежского времени.

Курган №2, в основании 7 саж. 2 арш. (16,3 м), высота 0,75 арш. (0,5 м).
Насыпь песчаная.

Могильная яма прямоугольной формы, глубиной 3 арш. (2,1 м) от уровня материка.

Костяк взрослого человека (женщины) лежал вытянуто на спине, головой на северо-восток. Руки и ноги вытянуты.

Вещи: на бедре обнаружен железный нож с деревянной рукоятью (Рис. 9, б), на которой сохранилась бронзовая обкладка; на груди расчищено круглое бронзовое украшение (зеркало с рыбами) с остатками толстой шерстяной ткани (Рис. 9, 5; 19, 1); на ногах фиксировались обрывки кожи от обуви (Рис. 19, 7); в ногах отмечены мелкие древесные угольки и кости животных.

Дата: XIII - XIV вв. (Нефедов, 1899. С.21).

Курган №3, основание земляной насыпи 8 саж. 2 арш. (18,4 м), высота 1,25 арш. (0,89 м). Земляной.

Очертания могильной ямы не прослежены. На глубине 2 арш. (1,4 м) от уровня материка лежал костяк женщины, вытянуто на спине, ориентированный головой на юго-запад. Руки и ноги вытянуты. В ногах расчищены остатки дерева, а на месте рук и позвоночника – куски бересты.

Вещи: на груди обнаружены обрывки тонкой прозрачной ткани и зеркало из латуни (точнее – из билона – *Авт.*) с орнаментом (Рис. 17, б); на шее расчищены бусины (от бокки?) - глиняные и мелкие стеклянные (одна из которых изготовлена из пестрой массы), крупных размеров (Рис. 9, 12); возле левого бедра располагался железный нож с рукоятью, обложенной серебряной листовидной пластиной и железный серп с остатками рукояти; в ногах лежали кости животных и угли.

Дата: XIII - XIV вв. (Нефедов, 1899. С.21).

Курган №4, основание земляной насыпи 9 саж. (19,2 м), высота 2 арш. (1,4 м). В процессе раскопок встречались угли и кости животных.

Могильная яма прямоугольной формы, простая, глубиной 1 арш. (0,71 м).

Костяк женщины лежал вытянуто на спине, ориентирован головой на запад. Руки и ноги вытянуты. В ногах расчищено скопление угольков.

Вещи: на груди зафиксированы остатки материи от кисета и бронзовое зеркало с ручкой (Рис. 19, 2); возле левого бедра найдены железные ножницы (точнее – сломанное стремя; Рис. 16, 15), обломки ножа и серп (Рис. 16, 17); в ногах располагался глиняный сосуд(?). В Эрмитажной коллекции в данном погребении значится еще обломок кресала (Рис. 16, 16).

Дата: XIII – XIV вв. (Нефедов, 1899. С.22).

Курган №5, окружность 7 саж. (14,9 м). Песчаная насыпь, практически полностью развеяна. На современной поверхности выявлены остатки деревянного кола, торчащего вертикально, оканчивающегося у головы покойного.

Могильная яма прямоугольной формы, простая, глубиной 3 арш. (2,1 м) от уровня материка.

Костяк мужчины лежал вытянуто на боку, ориентирован головой на запад, лицевая часть черепа повернута к северу (налево). Руки и ноги вытянуты. В ногах фиксировались угли.

Вещи: возле костей правой руки обнаружено два железных трехгранных наконечника стрел (Рис. 20, 1) и железный изогнутый прут: в районе пояса помещалось железное кольцо: в ногах найдены железные кольчатые удила с перегибом (Рис. 10, 9; 19, 5) и арочные стремяна (Рис. 10, 7; 19, 4).

Дата: IX - XI вв. (Нефедов, 1899. С.22). Печенежское(?) захоронение.

Курган №6, высота 1,5 арш. (1,06 м), основание земляной насыпи составляло 8 саж. 2 арш. (18,4 м). Поверхность кургана была обложена плитками известняка в виде «панциря».

Могильная яма прямоугольной формы, простая, заглублена в материк на 2 арш. (1,4 м).

Костяк женщины лежал вытянуто на спине, ориентирован головой на запад. Руки и ноги вытянуты.

Вещи: на черепе расчищены остатки берестяной бокки; возле височных костей обнаружена бронзовая серьга в виде знака вопроса (Рис. 9, 8); на шее помещались мелкие стеклянные бусины белого цвета (Рис. 9, 11); на груди фиксировались обрывки шелковой ткани от одежды, а также найдено бронзовое гладкое зеркало с петелькой на обороте; около костей правой руки лежало пряслице из глины (точнее - свинцовая ворворка – *авт.*) с ребристой поверхностью (Рис. 9, 14; 19, 6) и бронзовая гаечка (шайбочка; Рис. 18, 24).

Дата: XIII - XIV вв. (Нефедов, 1899. С.22).

Курган №7, основание имело размеры 7 саж. 2 арш. (16,3 км), высота 1 арш. (0,71 м). Земляной.

Могильная яма прямоугольной формы, простая, глубиной 2,5 арш. (1,8 м) от уровня материка.

Костяк женщины лежал вытянуто на спине, ориентирован головой на юго-запад. Руки и ноги вытянуты. В ногах помещались мелкие угольки.

Вещи: возле костей правой руки обнаружены железные шарнирные ножницы (Рис. 9, 10; 19, 8) и ножичек; в ногах расчищены остатки чугунного котла и гончарный красноглиняный сосуд в виде кувшина.

Дата: XIV век (Нефедов, 1899. С.22).

2. Мертвые Соли (Соль-Илецкий район Оренбургской области). Гора называемая «Мертвые Соли» расположена в 0,5 верс. (0,5 км) к северу от поселка с тем же названием, в 15 верс. (16,2 км) от Илецкой защиты (г. Соль-Илецк), вблизи от реки Елшанки, с левой стороны от дороги на Илецкую защиту. На северной стороне горы находится группа земляных курганов, а на южной видны каменные насыпи. Раскопки проводились на пологом склоне, на восточной стороне котловины. Ф.Д.Нефедов насчитал здесь двадцать пять каменных насыпей, из которых вскрыто десять. Автор посчитал их захоронениями ногойцев (Нефедов, 1899. С.11).

Курган №1, форма овальная, окружность насыпи 3 саж. 1 арш. (7,63 м), высота 1,75 арш. (1,2 м). Каменная выкладка из известняка.

Внутри выкладки встречались кости животных. Могильная яма прямоугольной формы, простая. На глубине 0,5 арш. (0,35 м) от уровня материка расчищены остатки деревянной столбовой конструкции. В головах (СЗ) и ногах (ЮВ) стояли крупные колья, на которые опирался продольно-поперечный настил из плах.

На глубине 2,5 арш. (1,8 м), на правом боку лежал костяк взрослого человека, ориентированный головой на северо-запад, лицом к юго-западу.

Вещи: в ногах найдены бесформенные железные обломки.

Дата: XIV век. Мусульманское захоронение.

Курган №2, окружность насыпи 3 саж. 1 арш. (7,1 м), высота 1,75 арш. (1,2 м). Овальная каменная выкладка из плит известняка.

Могильная яма прямоугольной формы, простая, глубиной 2,5 арш. (1,8 м) от уровня материка. В насыпи могилы фиксировались остатки деревянного настила из плах.

Костяк лежал вытянуто на спине, ориентирован головой на северо-запад. Руки и ноги вытянуты. Вещей нет. В ногах отмечены древесные угольки.

Дата: XIV - XV вв. Мусульманское захоронение.

Курган №3, окружность насыпи 3 саж. 1 арш. (7,1 м), высота 1,75 арш. (1,2 м). Овальная каменная выкладка из известняковых плит.

Могильная яма простая, прямоугольной формы, глубиной 2,5 арш. (1,8 м) от уровня материка. В насыпи фиксировались остатки деревянного перекрытия из плах.

Костяк человека лежал вытянуто на спине, ориентирован головой на северо-запад. Руки и ноги вытянуты. Вещей нет. В ногах располагались древесные угли.

Дата: XIV - XV вв. Мусульманское захоронение.

Курган №4, окружность насыпи 3 саж. 1 арш. (7,1 м), высота 1,75 арш. (1,2 м). Овальная каменная выкладка, возведенная от известняковых плит.

Могильная яма прямоугольной формы, простая, глубиной 2,5 арш. (1,8 м) от уровня материка, ориентирована по линии ЮВ - СЗ. В засыпи фиксировались остатки продольно-поперечного перекрытия из деревянных плах.

Костяк взрослого человека лежал вытянуто на спине, ориентирован головой на северо-запад. Руки и ноги вытянуты. Вещей нет. В ногах обнаружены угли.

Дата: XIV - XV вв. Захоронение мусульманское.

Курган №5, окружность насыпи 3 саж. 1 арш. (7,1 м), высота 1,75 арш. (1,2 м). Овальная каменная выкладка из известняковых плит.

Могильная яма прямоугольной формы, простая, глубиной 2,5 арш. (1,8 м) от уровня материка. В засыпи фиксировались остатки перекрытия из плах.

Костяк взрослого человека лежал вытянуто на спине, ориентирован головой на северо-запад. Руки и ноги вытянуты. Вещей нет. В ногах отмечены древесные угли.

Дата: XIV - XV вв. Мусульманское захоронение.

Курган №6, окружность насыпи 3 саж. 1 арш. (7,1 м), высота 1,75 арш. (1,2 м). Овальная каменная выкладка из известняковых плит.

Могильная яма прямоугольной формы, простая, глубиной 2,5 арш. (1,8 м) от уровня материка. В засыпи фиксировались остатки деревянного перекрытия из плах.

Костяк взрослого человека лежал вытянуто на спине, ориентирован головой на северо-запад. Руки и ноги вытянуты. Вещей нет. В ногах обнаружены угли.

Дата: XIV - XV вв. Мусульманское захоронение.

Курган №7, окружность насыпи 3 саж. 1 арш. (7,1 м), высота 1,75 арш. (1,2 м). Овальная каменная выкладка из известняка.

Могильная яма прямоугольной формы, простая, глубиной 2,5 арш. (1,8 м) от уровня материка. В засыпи фиксировались остатки деревянного перекрытия из плах.

Костяк взрослого человека лежал вытянуто на спине, ориентирован головой на северо-запад. Руки и ноги вытянуты. Вещей нет. В ногах обнаружены угли.

Дата: XIV - XV вв. Мусульманское захоронение.

Курган №8, окружность насыпи 3 саж. 1 арш. (7,1 м), высота 1,75 арш. (1,2 м). Овальная каменная выкладка из известняка.

Могильная яма прямоугольной формы, простая, глубиной 2,5 арш. (1,8 м) от уровня материка. Скелет взрослого человека лежал вытянуто на спине, ориентирован головой на северо-запад. Руки и ноги вытянуты. Вещей нет. В ногах отмечены угли.

Дата: XIV - XV вв. Мусульманское захоронение.

Курган №9, окружность насыпи 3 саж. 1 арш. (7,1 м), высота 1,75 арш. (1,2 м). Каменный курган из известняка. Насыпь просела в центре и образовалась впадина.

Могильная яма прямоугольной формы, простая, глубиной 2,5 арш. (1,8 м) от уровня материка. В могиле первоначально было возведена столбовая конструкция и продольно-поперечный настил. После проседания настила, в засыпь попали камни известняка и гипса.

Костяк взрослого человека лежал вытянуто на спине, ориентирован головой на северо-восток. Руки и ноги вытянуты. Вещей нет.

Дата: XIV - XV вв. Мусульманское захоронение.

Курган №10, окружность насыпи 3 саж. 1 арш. (7,1 м), высота 1,75 арш. (1,2 м). Каменная насыпь кургана просела в центре.

Могильная яма прямоугольной формы, простая, глубиной 2,5 арш. (1,8 м) от уровня материка. В засыпи фиксировались остатки продольно-поперечного деревянного настила.

Костяк взрослого человека лежал вытянуто на спине, ориентирован головой на юго-запад. Руки и ноги вытянуты. Вещей нет. В ногах обнаружены древесные угли.

Дата: XIV - XV вв. Мусульманское захоронение.

3. Мертвецовский (Курганное поле) (Нефедов, 1889. С.23-24). Поселок Мертвецов находится в 12-14 верс. (12,8-14,9 км) к юго-западу от Илецкой Защиты (г. Соль-Илецк, Соль-Илецкий район Оренбургской области), на высоком правом берегу р. Илек. Поселок размещен на курганном поле (могилах), от которых он и получил название. Между Мертвецовским поселком и Илецкой защитой вся территория была покрыта курганными насыпями. Ф.Д.Нефедов в конце XIX века указывал, что курганов можно насчитать свыше 200, но хорошо фиксировались лишь около 40 насыпей, разбросанные по сторонам от дороги и над обрывистым берегом Илека.

Раскопки проводились в двух группах. Одна, находившаяся налево от дороги, ближе к реке, состояла из десяти курганов. Вторая группа помещалась там же и состояла из восьми насыпей (Нефедов, 1899. С.22-24).

Группа I. Курган №1, высота 2,75 арш. (1,95 м), окружность 16 саж. (34,1 м). Насыпь земляная, сверху покрыта камнями. В насыпи, на глубине 2 арш. (1,4 м) в западной поле зафиксирована каменная кладка без раствора 3 арш. (2,1 м) длины, 0,75 арш. (0,53 м) высоты, которая шла до могилы.

Могильная яма находилась в юго-восточной части курганной насыпи, она имела прямоугольную форму, глубиной 1,6 арш. (1,06 м). Могила была перекрыта деревянным поперечным настилом из тополиных и дубовых плах, покрытым сверху ветками. Плахи были частично обтесаны.

Костяк взрослого человека покоился в гробовище, собранном из грубых, толстых и неровных досок, в виде прямоугольного ящика.

Покойный лежал вытянуто на спине, ориентирован головой на запад, лицом к югу. Руки и ноги вытянуты. На костях ног расчищены остатки кожи от сапог, со следами швов. Вещей нет.

Дата: XIV век. Мусульманское захоронение.

Курган №2, окружность 10 саж. (21,3 м), высота 1,5 арш. (1,06 м). Земляной.

Могильная яма прямоугольной формы, простая, глубина 1 арш. (0,71 м) от уровня материка.

Костяк взрослого человека покоем в деревянном гробовище, собранном в виде прямоугольного ящика. Покойный лежал вытянуто на спине, ориентирован головой на юго-запад. Руки и ноги вытянуты. Вещей нет.

Дата: XIV век. Мусульманское захоронение.

Курган №3, окружность 10 саж. (21,3 м), высота 1 арш. (0,71 м). Земляной. В насыпи обнаружен обломок железного ножа.

Могильная яма прямоугольной формы, простая, глубиной 2 арш. (1,4 м). Граблена.

Костяк мужчины лежал вытянуто на спине, ориентирован головой на запад. Кости перемешаны грабителями.

Вещи: в ногах обнаружены железные обломки, прикрепленные к железному подножию. Один из обломков представлял собой фигуру в виде головы птицы с длинной шеей (Рис. 9, 7), а другой имел вид змеи(?) (Рис. 16, 1); возле правой руки помещался железный наконечник копья со стержнем, вделанном в дерево; около бедра лежал обломок железного кольца, обложенного деревом; на поясе расчищена скоба с остатками ремня, обложенная бронзовой пластиной. Скоба, поддерживающая кольцо, крепилась серебряными гвоздиками; между ног покойного, около колен лежали железные кольчатые удила.

Дата: XIII - XIV вв. (Нефедов, 1899. С.22-23).

Группа II. Курган №5, окружность 10 саж. (21,3 м), высота 3 арш. (2,1 м). Земляной, обложен по поверхности камнями.

Могильная яма прямоугольной формы, простая, глубиной 1 арш. (0,71 м).

Костяк женщины был обернут берестой, лежал вытянуто на спине, ориентирован головой на юго-запад. Руки и ноги вытянуты.

Вещи: в ногах обнаружены железные ножницы (Рис. 16, 8); возле правой руки расчищены остатки железного орудия с деревянной рукоятью, в

кожаном чехле (нож); на ножнах были заметны отпечатки каких-то предметов.

Дата: XIII - XIV вв.

Курган №6, окружность 6 саж. (12,8 м). Насыпь земляная, покрытая сверху известняковыми и гипсовыми камнями.

Могильная яма прямоугольной формы, глубиной 1 арш. (0,71 м).

Костяк взрослого человека (мужчины) лежал вытянуто на спине, ориентирован головой на юго-запад. Руки и ноги вытянуты.

Вещи: возле левой руки обнаружен берестяной колчан, в котором помещались наконечники стрел; на груди расчищены обрывки ткани, бронзовое зеркало с ушком (Рис. 16, 2), завернутое в толстую ткань и обложенная деревом; на черепе, костяк рук и ног фиксировались обрывки одежды из толстой ткани; на ногах были одеты кожаные сапоги.

Дата: XIII - XIV вв.

Курган №7, в основании 3 саж. (6,4 м), высота 1 арш. (0,71 м). Земляной, сверху покрыт «панцирем» из известняковых плиток.

Могильная яма прямоугольной формы, простая, глубиной 1,5 арш. (1,06 м). В засыпи могилы, над костяком расчищена поперечная деревянная плаха. В головах, над грудью и в ногах выявлены вертикальные стоящие бревна (столбовая конструкция?), которые начали фиксироваться еще при раскопках насыпи.

Детский костяк лежал вытянуто на спине, ориентирован головой на запад. Очень плохой сохранности.

Вещи: возле костей левой руки обнаружена бронзовая пряжка; около правой руки лежали шарнирные ножницы (Рис. 13, 4) «с надставкой сверху?».

Дата: IX - XI (?) вв.

Курган №8, окружность 12 саж. (25,6 м), высота 2,75 арш. (1,95 м). При раскопках глиняно-песчаной насыпи, на глубине 2 арш. (1,4 м) найдены

обломок железного наконечника стрел, обломок ребра человека, а несколько ниже – обрывки ткани.

Очертания могильной ямы не прослежены. Костяк женщины лежал вытянуто на спине, ориентирован головой на запад. Кости сильно истлели. Ноги и руки вытянуты.

Вещи: возле затылка обнаружена пастовая бусина, украшавшая головной убор-бокку? (Рис. 10, 1; 16, 7); на височных костях располагались бронзовые серьги в виде знака вопроса; на шее расчищены мелкие разноцветные бусы (Рис. 10, 2-4; 16, 4-6); около ребер, справа – несколько металлических (бронзовых) пуговиц; у левого бедра найден железный серп.

Дата: XIV век.

Курган №9. Земляной.

Могильная яма прямоугольной формы, ориентирована по линии 3 - В, простая. Костяк ребенка полностью истлел, первоначально он имел западную ориентировку головы. Вещей нет.

Дата: XIV век. Мусульманское захоронение.

Курган №10, основание насыпи 11 саж. (23,4 м), высота 3 арш. (2,1 м). Земляной с песком, сверху обложен каменными плитами.

Контурсы могильной ямы не прослежены. Костяк лежал вытянуто на спине, ориентирован головой на юго-запад. Руки и ноги вытянуты.

Вещи: возле костей правой руки найдены железные черешковые наконечники стрел четырех видов: плоские, вильчатые, листовидные и треугольные (Рис. 10, 5-6, 8, 10, 12; 16, 9, 11; 20, 2-3); в головах костяка фиксировались куски дерева; на ногах обнаружены куски кожи от сапог; в ногах стоял глиняный сосуд.

Дата: IX - XI (?) вв.

Курган №11. Насыпь песчаная с солончаком.

Очертания могильной ямы не прослежены, костяк ориентирован головой на запад, сильно истлел. Вещей нет.

Дата: эпоха средневековья (Нефедов, 1899. С.22-24).

4. Илецкая защита. Соль-Илецкий район Оренбургской области. Курганный могильник расположен в 5-6 верс. (5,3-6,4 км) от Илецкой защиты (г. Соль-Илецк), по правому берегу р. Илек (Нефедов, 1899. С.24).

Курган №12. Основание насыпи 9 саж. (19 м), высота 1,5 арш. (1,1 м). Насыпь из песка с солончаком.

Могильная яма простая, подпрямоугольной формы, глубиной 1 арш. (0,7 м) от уровня материка.

Костяк мужчины плохой сохранности, лежал на спине, с полуоборотом тела в сторону правого бока, с раскинутыми руками. Покойный ориентирован головой на запад, череп склонен в правую сторону - лицом к югу. Конечности вытянуты.

Вещи: возле правой руки размещался железный наконечник копья (в обломках) (Рис. 16, 12) и десять маленьких «спекшихся» железных наконечников стрел (см.: Рис. 17, 7).

Дата: IX – XI вв. или XI – начало XIII вв., т.е. домонгольское время (Нефедов, 1899. С.24).

Курган №13. Основание насыпи 9 саж. (19 м), высота 1,5 арш. (1,1 м). Насыпь земляная (из песка с солончаком).

Могильная яма простая, подпрямоугольной формы, глубиной 1 арш. (0,7 м) от уровня материка.

Костяк взрослого человека (мужчины) лежал вытянуто на спине, ориентирован головой на запад. Очень плохой сохранности. Конечности вытянуты.

Вещи: возле костей правой руки обнаружены пять железных трехперых наконечника стрел (сильно «спекшихся») (Рис. 18, 6-8) и обломки железных изделий с «прикипевшими» к ним кусками дерева (видимо, ножи, наконечники стрел, и другие предметы) (Рис. 18, 1-5, 9-10).

Дата: эпоха средневековья (IX – XI вв. (?)) (Нефедов, 1899. С.24).

Курганы №14, 15, 16, земляные, высотой 1,5 арш. (1,1 м), с основаниями насыпей около 9 саж. (19 м).

Могильные ямы простые с отвесными стенками, прямоугольной формы. Костяки (с западной ориентировкой головы) практически полностью истлели. Находки представлены фрагментами глиняных сосудов и окислившимися обломками железных изделий (Рис. 17, 10-11, 13-19).

Дата: XI – XI (?) вв. или позднесарматское время (конец РЖВ) (Нефедов, 1899. С.24).

Курган №17. Основание насыпи 8 саж. (17 м), высота 2 арш. (1,4 м). Насыпь земляная (из песка с солончаком).

Могильная яма подпрямоугольной формы, простая, неглубокая.

Костяк взрослого человека лежал вытянуто на спине, ориентирован головой на юго-запад. Конечности вытянуты. В ногах отмечены фрагменты керамики и древесные угольки.

Вещи: возле правой руки обнаружены железные «спекшиеся» наконечники стрел и обломки железных предметов (ножи, пряжки, кольца; Рис. 18, 11-18).

Дата: эпоха средневековья (Нефедов, 1899. С.24).

Курган №18. Основание насыпи 9 саж. (19 м), высота 2 арш. (1,4 м). Насыпь земляная (из песка с солончаком).

Очертания могильной ямы не прослежены, захоронение совершено на уровне материка.

Костяк взрослого человека лежал вытянуто на спине, ориентирован головой на юго-запад. Конечности вытянуты. В ногах отмечены фрагменты керамики (точнее – обломки чугунного котла. Рис. 17, 8-9) и древесные угольки.

Вещи: возле правой руки обнаружены железные «спекшиеся» наконечники стрел (Рис. 18, 19-20, 22-23, 31), кресало (Рис. 18, 28) и нож (Рис. 18, 21); в ногах расчищены обломки железных предметов со следами «прикипевшего дерева». Здесь, выявлены остатки седла(?), от которого также сохранилась металлическая обкладка луки (Рис. 16, 3) и куски прошитой кожи (некоторые – в два слоя) (Рис. 18, 25-27, 29-30).

Дата: XIV век (Нефедов, 1899. С.24).

Курган №19. Основание насыпи 10 саж. (21 м), высота 2,5 арш. (1,8 м).
Насыпь земляная (из песка с солончаком).

Контуры могильной ямы не прослежены, захоронение совершено на уровне материка.

Костяк взрослого человека (женщины) лежал вытянуто на спине, ориентирован головой на запад. Конечности вытянуты. В ногах фиксировались древесные угли.

Вещи: на груди расчищено бронзовое зеркало (Рис. 16, 10) и остатки ткани от сумочки (Рис. 17, 4-5); на пояса найдена железная пряжка (Рис. 16, 13); рядом с костями левой руки обнаружены железный серп (Рис. 16, 14) и ножницы (Рис. 17, 12).

Дата: XIII – XIV вв. (Нефедов, 1889. С.24).

5. Тимашев Колок (Нефедов, 1889. С.25). Соль-Илецкий район Оренбургской области. Группа из восьми насыпей расположена в 5,5 верс. (5,8 км) к северу от Илецкой защиты (г. Соль-Илецк), на берегу р. Песчанки.

Группа I. Курган №1, основание 5 саж. (10,6 м), высота 1 арш. (0,71 м). Земляной.

Могильная яма прямоугольной формы, простая, глубиной 1,5 арш. (1,06 м).

Костяк женщины лежал вытянуто на спине, ориентирован головой на восток. Руки и ноги вытянуты.

Вещи: около правой височной кости найдены серебряные серьги в виде знака вопроса. Одна из них скручена из проволоки, с жемчужной привеской (Рис. 19, 3) У второй (более короткой) на кончике крепилась стеклянная бусина золотого цвета (Рис. 19, 15); на груди обнаружен обломок бронзового круглого украшения с рисунком (зеркало); в головах помещался большой глиняный сосуд(?); в ногах лежали угли. В Эрмитажной коллекции в этом погребении значится также нитка бус (Рис. 19, 9-14) из стекла и пасты, разного размера: рис. 19, 9 – бусина с внутренней позолотой; рис. 19, 10 –

пастовые, темно-синего цвета (13 шт.) и перламутровые (20 шт.); рис. 19, 11 – бесцветная с внутренней позолотой; рис. 19, 12 – светло-коричневая (пастовая, на синей основе); рис. 19, 13 – синие бусы, покрыты перламутром (6 шт.); в центре рисунка – биконическая бусина из «глухой» стеклянной пасты светло-зеленого цвета; рис. 19, 14 – бусина темно-голубого цвета, покрыта перламутром.

Дата: XIV век.

Курган №2, основание 5 саж. (10,6 м), высота 1 арш. (0,71 м). Земляной.

Могильная яма прямоугольной формы, простая, глубиной 1 арш. (0,71 м), ориентирована по линии В - З.

Скелет взрослого человека лежал вытянуто на спине, ориентирован головой на запад, лицом к югу. Руки и ноги вытянуты.

Вещи: в головах стоял лепной сосуд с орнаментом(?); в ногах находились угли; возле правой руки обнаружены обломки железных предметов (Рис. 15, 14-16).

Дата: XIII – XIV вв.

Курган №3, основание насыпи 4 саж. (8,5 м), высота 1,25 арш. (0,89 м). Земляной, насыпь задернована.

Могильная яма прямоугольной формы, простая, глубиной 1 арш. (0,71 м).

Костяк женщины лежал вытянуто на спине, ориентирован головой на восток. Руки и ноги вытянуты.

Вещи: возле левой височной кости найдена серьга в виде знака вопроса, сплетенная из серебряной проволоки, с навеской жемчужиной на конце; на груди обнаружено круглое бронзовое украшение с петелькой (зеркало); в ногах помещались древесные угольки; в головах стоял лепной глиняный сосуд(?) с орнаментом.

Дата: XIII - XIV вв. (Нефедов, 1899. С.25).

Группа II, расположена ближе к реке Песчанке.

Курган №4, основание насыпи 4 саж. (8,5 м), высота 1,25 арш. (0,89 м).
Земляной. Очертания могильной ямы не прослежены.

Скелет полностью истлел, первоначально был ориентирован головой на запад. Вещей нет.

Дата: XIV - XV вв. Мусульманское захоронение.

Курган №5, основание 4 саж. (8,5 м), высота 1,25 арш. (0,89 м).
Земляной. Контур могильной ямы не прослежены.

Скелет полностью истлел, был ориентирован головой на запад(?).

Вещи: в захоронении найдены обломки железных предметов (пряжки, кольца, и т.д.; Рис. 15, 11-13, 17).

Дата: XIII - XIV вв.

Курган №6, основание 4 саж. (8,5 м), высота 1,25 арш. (0,89 м).
Земляной. Очертания могильной ямы не прослежены.

Скелет взрослого человека полностью истлел, был ориентирован на запад(?).

Вещи: обломки железных предметов, сильно окисленные.

Дата: XIII - XIV вв.

Курган №7, основание 4 саж. (8,5 м), высота 1,25 арш. (0,89 м).
Земляной. Очертания могильной ямы не прослежены.

Скелет ребенка сильно истлел, был ориентирован головой на запад(?).
Вещей нет.

Дата: XIV - XV вв. Мусульманское захоронение.

Курган №8, основание 4 саж. (8,5 м), высота 1,25 арш. (0,89 м).
Земляной. Контур могильной ямы не прослежены.

Скелет взрослого человека (женщины?) лежал вытянуто на спине, был ориентирован головой на запад(?).

Вещи: в головах стоял сосуд(?) с орнаментом; по центру могилы расчищены обломки железных (сильно коррозированных) предметов, в том числе звенья удила с перегибом (Рис. 13, 8).

Дата: IX – XI (?) вв. Захоронение печенежское(?) (Там же, С.25).

6. Лиман. Соль-Илецкий район Оренбургской области. Могильник расположен в 7 верс. (7,5 км) к югу от пос. Мертвецовского, вблизи речки Ветлянки (приток р. Илек), на территории затопляемой в половодья впадины (Нефедов, 1889. С.26).

Курган №2. В основании 23 саж. (49 м), высота 3,5 арш. (2,4 м). На глубине $\frac{3}{4}$ арш. (0,53 м) выявлен трехгранный камень размером: 3,5x1,5 арш. (2,4x1,1 м). При выемке камня он развалился на две равные половины.

Ниже располагалась могильная яма прямоугольной формы, длиной 3,5 арш. (2,4 м). Она была обложена известняковыми обработанными брусками – по две с обеих сторон в длину и по одному в ширину, как в верхней, так и в нижней части усыпальницы. Продольные камни имели размеры: 1 арш. 7 верш. (1 м) в длину и 1 $\frac{1}{4}$ арш. (0,89 м) в поперечнике. Камни, размещенные поперечно, имели в длину и в поперечнике по 1 $\frac{1}{4}$ арш. (0,89 м). Внутренняя часть каменного склепа имела 2 арш. 14 верш. в длину (2,04 м) и 10 верш. в ширину (0,44 м). Камера засыпана песком.

Костяк мужчины выявлен с левой стороны от камеры, он покоился вытянуто на спине, ориентирован головой на северо-восток. Конечности вытянуты.

Вещи: возле правого бедра обнаружены железные кольчатые удила с перегибом, железные обломки (стрелы - срезни) и пряжка; под костяком расчищены остатки берестяного колчана украшенного резными костяными обкладками с орнаментом (Рис. 8); на ногах фиксировались остатки кожаных сапог со швами (Рис. 9, 16).

Дата: XIII - XIV вв. Череп «брахицефальный» (Там же, С.26).

* * *

На фотографии в работе Ф.Д.Нефедова (Рис. 8) приводятся тринадцать колчанных накладок и их обломки. Они и сейчас хранятся в Эрмитажной коллекции (Рис. 17, 1-2). Даже краски не полностью выцвели. На рис. 17, 1 – хорошо виден зональный орнамент накладки, сверху и донизу, в котором

чередуются цвета: синий и красный (поперечные и завитковые полосы – красные, а зубцы и ромбики - синие).

Курган №3, окружность 23 саж. (49 м), высота 2,5 арш. (1,8 м). Земляной. На глубине 1,5 арш. (1,06 м) фиксировалась заливка – смесь обожженной глины с алебастром. Ниже обнаружилась пустота - склеп, крыша которого имела вид свода, высота его от дна составила 1 арш. (0,71 м).

Костяк обнаружен в гумусном слое, в положении вытянуто на спине, ориентирован головой на запад. Руки и ноги вытянуты.

Вещи: возле правой ноги, выше колена найдены два трехгранных наконечника стрел (Рис. 20, 4) и обломки костяной рукояти (точнее – накладки лука; Рис. 13, 9-12). «Череп брахикефальный».

Дата: IX - XI (?) вв. (Там же, С.26-27).

Курган №4, окружность 24 саж. (51,1 м), высота 3 арш. (2,1 м). Земляной. Очертания могильной ямы не прослежены.

Костяк взрослого человека лежал вытянуто на спине, ориентирован головой на запад. Руки и ноги вытянуты. Без вещей.

Дата: XIV - XV вв. Мусульманское захоронение.

Курган №5, основание – 33 саж. (70,3 м), высота 2,5 арш. (1,8 м). Земляной. Контуры могильной ямы не прослежены.

Костяк взрослого человека лежал вытянуто на спине, ориентирован головой на юго-запад. Руки и ноги вытянуты.

Вещи: на груди найдены пластинка и железное кольцо; возле костей левой руки расчищены обрывки бересты (может быть колчан); на ногах фиксировались остатки кожаных сапог.

Дата: XIV век. Мусульманское захоронение.

Курган №6, основание - 33 саж. (70,3 м), высота 2,5 арш. (1,8 м). Земляной. Очертания могильной ямы не прослежены.

Костяк взрослого человека лежал вытянуто на спине, ориентирован головой на запад. Руки и ноги вытянуты. Вещей нет.

Дата: XIV - XV вв. Мусульманское захоронение.

Курган №7, окружность – 33 саж. (70,3 м), высота 2,5 арш. (1,8 м). Земляной. Контуры могильной ямы не прослежены.

Костяк ребенка лежал вытянуто на спине, ориентирован головой на запад. Руки и ноги вытянуты. Вещей нет.

Дата: XIV - XV вв. (Нефедов, 1899. С.27). Мусульманское захоронение.

7. Ханская могила (Нефедов, 1889. С.32-33). Оренбургский район Оренбургской области. Курган расположен на «Алебастровых горах», в 10-12 верс. (10,6-12,8 км) к юго-западу от Павловской станицы, на левом берегу р. Донгуз.

Курган земляной занимает вершину глиняного холма. По словам Ф.Д.Нефедова, насыпь была увенчана чалмой, которая была кем-то похищена.

Костяк взрослого человека лежал в «сидячем положении(?)» верхом на лошади». По всей видимости, костяк лежал вытянуто на спине, ориентирован головой на запад. Рядом с человеком, скорее всего – слева, размещалась шкура лошади, с той же ориентировкой, что и человек. В ногах человека и среди костей лошади встречались древесные угли.

Вещи: возле левой руки найдены обломки железных вещей; около левого бедра располагалась длинная прямая железная сабля (Рис. 14, 8-11); рядом обнаружены десять узорчатых бронзовых бляшек от ремня (Рис. 6, 1-2; 14, 5-6) и куски помятой серебряной фольги (Рис. 14, 1-2, 7); на поясе расчищена железная пряжка восьмерковидной формы (Рис. 14, 4).

Дата: IX - XI вв. Захоронение печенежское.

8. Сорочинский (Нефедов, 1889. С.34). Сорочинский район Оренбургской области. Вблизи села Сорочинского, рядом со станцией «Самара» Оренбургской железной дороги, на полях расположено четыре массивных кургана, в ста и двухстах саженях (0,27 и 0,42 км) друг от друга.

Курган №3, находится в 4 верс. (4,3 км) к северо-востоку от села, основание земляной насыпи - 50 саж. (1,06 км), высота 1 саж. (2,1 м). При раскопках в насыпи встречались кости животных.

Могильная яма прямоугольной формы, простая. Костяк мужчины лежал на правом боку, ориентирован головой на запад, лицом к югу. Сохранность плохая. Вещей нет.

Дата: XIV - XV вв. Мусульманское захоронение.

9. Новосергиевский (Нефедов, 1899. С.36). Новосергиевский район Оренбургской области. Группа из двенадцати курганов расположена между железнодорожной станцией и селом Новосергиевским (в 49 верс. (52,3 км) от с. Сорочинского), вблизи р. Самары. Всего раскопано шесть насыпей.

Курган №2, основание насыпи 32 саж. (68,2 м), высота 1 саж. (2,13 м). Земляной.

Могильная яма прямоугольной формы, простая.

Костяк женщины лежал вытянуто на спине, ориентирован головой на запад. Руки и ноги вытянуты.

Вещи: возле головы найдены три разноцветные бусины из стеклянной пасты; около костей левой руки обнаружены железные ножницы плохой сохранности (Рис. 13, 2) и железный предмет (Рис. 13, 1).

Дата: XIII - XIV вв.

10. Алебастровы горы (Нефедов, 1899. С.11). Оренбургский район Оренбургской области. Курганная группа расположена в 10-12 верс. (10,6-12,6 км) к юго-западу от Павловской станицы, на левом берегу р. Донгуз. Всего фиксировалось сто пятьдесят курганов, из которых раскопано двадцать, отмеченных небольшими каменными насыпями.

Группа занимает северную оконечность горы. Курган №1. Насыпь небольшая, каменная.

Могильная яма прямоугольной формы, простая, длиной 2,75 арш. (1,95 м), глубиной 2 арш. (1,4 м). В насыпи встречались мелкие камни.

Костяк лежал вытянуто на спине, ориентирован головой на восток(?). Руки и ноги вытянуты. Вещей нет.

Дата: XIV век. Мусульманское захоронение.

Курган №2. Насыпь небольшая, каменная.

Могильная яма прямоугольной формы, простая, длиной 2,75 арш. (1,95 м), глубиной 2 арш. (1,4 м). В засыпи встречались мелкие камни.

Костяк лежал вытянуто на спине, ориентирован головой на восток(?). Руки и ноги вытянуты. Вещей нет.

Дата: XIV век. Мусульманское захоронение.

Курган №3. Насыпь небольшая, каменная.

Могильная яма прямоугольной формы, простая, длиной 2,75 арш. (1,95 м), глубиной 2 арш. (1,4 м). В засыпи встречались камни.

Костяк лежал вытянуто на спине, ориентирован головой на восток(?). Руки и ноги вытянуты. Вещей нет.

Дата: XIV век. Мусульманское захоронение.

Курган №4. Насыпь небольшая, каменная.

Могильная яма прямоугольной формы, простая, длиной 2,75 арш. (1,95 м), глубиной 2 арш. (1,4 м). В засыпи могилы встречались камни.

Костяк взрослого человека лежал вытянуто на спине, ориентирован головой на восток(?). Руки и ноги вытянуты. Вещей нет.

Дата: XIV век. Мусульманское захоронение.

Курган №5. Насыпь небольшая, каменная. В восточной части насыпи (в головах) стояла каменная плита, закругленная сверху. На лицевой грани была выбита тамга.

Могильная яма прямоугольной формы, простая, длиной 2,75 арш. (1,95 м), глубиной 2 арш. (1,4 м). В засыпи могилы встречались камни.

Костяк лежал вытянуто на спине, ориентирован головой на восток(?). Руки и ноги вытянуты. Вещей нет.

Дата: XIV век. Мусульманское захоронение.

Курган №6. Насыпь небольшая, каменная.

Могильная яма прямоугольной формы, простая, длиной 2,75 арш. (1,95 м), глубиной 2 арш. (1,4 м).

Костяк взрослого человека лежал вытянуто на спине, ориентирован головой на восток(?). Руки и ноги вытянуты. Вещей нет.

Дата: XIV век. Мусульманское захоронение.

Курган №7, насыпь небольшая, каменная.

Могильная яма прямоугольной формы, простая, длиной 2,75 арш. (1,95 м), глубиной 2 арш. (1,4 м).

Костяк взрослого человека лежал вытянуто на спине, ориентирован головой на восток(?). Руки и ноги вытянуты. Вещей нет.

Дата: XIV век. Мусульманское захоронение.

Курган №8, насыпь небольшая, каменная.

Могильная яма прямоугольной формы, простая, длиной 2,75 арш. (1,95 м), глубиной 2 арш. (1,4 м).

Костяк лежал вытянуто на спине, ориентирован головой на восток(?). Руки и ноги вытянуты. Вещей нет.

Дата: XIV век. Мусульманское захоронение.

Курган №9, насыпь небольшая, каменная.

Могильная яма прямоугольной формы, простая, длиной 2,75 арш. (1,95 м), глубиной 2 арш. (1,4 м).

Костяк взрослого человека лежал вытянуто на спине, ориентирован головой на восток(?). Руки и ноги вытянуты. Вещей нет.

Дата: XIV век. Мусульманское захоронение.

Курган №10, насыпь небольшая, каменная.

Могильная яма прямоугольной формы, простая, длиной 2,75 арш. (1,95 м), глубиной 2 арш. (1,4 м).

Костяк лежал вытянуто на спине, ориентирован головой на восток(?). Руки и ноги вытянуты. Вещей нет.

Дата: XIV век. Мусульманское захоронение.

Курган №11, насыпь небольшая, каменная.

Могильная яма прямоугольной формы, простая, длиной 2,75 арш. (1,95 м), глубиной 2 арш. (1,4 м).

Костяк лежал вытянуто на спине, ориентирован головой на запад. Руки и ноги вытянуты. Вещей нет.

Дата: XIV век. Мусульманское захоронение.

Курган №12, замечен по небольшой каменной насыпи.

Могильная яма прямоугольной формы, простая, длиной 2,75 арш. (1,95 м), глубиной 2 арш. (1,4 м).

Костяк взрослого человека лежал вытянуто на спине, ориентирован головой на восток(?). Руки и ноги вытянуты. Вещей нет.

Дата: XIV век. Мусульманское захоронение.

Курган №13, насыпь небольшая, каменная.

Могильная яма прямоугольной формы, простая, длиной 2,75 арш. (1,95 м), глубиной 2 арш. (1,4 м).

Костяк лежал вытянуто на спине, ориентирован головой на восток(?). Руки и ноги вытянуты. Вещей нет.

Дата: XIV век. Мусульманское захоронение.

Курган №14, насыпь небольшая, каменная.

Могильная яма прямоугольной формы, простая, длиной 2,75 арш. (1,95 м), глубиной 2 арш. (1,4 м).

Костяк лежал вытянуто на спине, ориентирован головой на восток(?). Руки и ноги вытянуты. Вещей нет.

Дата: XIV век. Мусульманское захоронение.

Курган №15, насыпь небольшая, каменная.

Могильная яма прямоугольной формы, простая, длиной 2,75 арш. (1,95 м), глубиной 2 арш. (1,4 м).

Костяк лежал вытянуто на спине, ориентирован головой на восток(?). Руки и ноги вытянуты. Вещей нет.

Дата: XIV век. Мусульманское захоронение.

Курган №16, насыпь небольшая, каменная.

Могильная яма прямоугольной формы, простая, длиной 2,75 арш. (1,95 м), глубиной 2 арш. (1,4 м).

Костяк лежал вытянуто на спине, ориентирован головой на восток(?).
Руки и ноги вытянуты. Вещей нет.

Дата: XIV век. Мусульманское захоронение.

Курган №17, насыпь небольшая, каменная.

Могильная яма прямоугольной формы, простая, длиной 2,75 арш. (1,95 м), глубиной 2 арш. (1,4 м).

Костяк лежал вытянуто на спине, ориентирован головой на восток(?).
руки и ноги вытянуты. Вещей нет.

Дата: XIV век. Мусульманское захоронение.

Курган №18, насыпь небольшая, каменная.

Могильная яма прямоугольной формы, простая, длиной 2,75 арш. (1,95 м), глубиной 2 арш. (1,4 м).

Костяк лежал вытянуто на спине, ориентирован головой на восток(?).
Руки и ноги вытянуты. Вещей нет.

Дата: XIV век. Мусульманское захоронение.

Курган №19, насыпь небольшая, каменная.

Могильная яма прямоугольной формы, простая, длиной 2,75 арш. (1,95 м), глубиной 2 арш. (1,4 м).

Костяк взрослого человека лежал вытянуто на спине, ориентирован головой на восток(?). Руки и ноги вытянуты. Вещей нет.

Дата: XIV век. Мусульманское захоронение.

Курган №20, насыпь небольшая, каменная.

Могильная яма прямоугольной формы, простая, длиной 2,75 арш. (1,95 м) глубиной 2 арш. (1,4 м).

Костяк лежал вытянуто на спине, ориентирован головой на восток(?).
Руки и ноги вытянуты. Вещей нет.

Дата: XIV век. Мусульманское захоронение (Нефедов, 1899. С.31-32).

2.3. Раскопки Ф.Д.Нефедова на землях Оренбургского казачьего войска в 1888 году.

11. Павловская станица (Нефедов, 1889. С.11). Оренбургский район Оренбургской области. Сама станица расположена в 25 верс. (26,6 км) к западу от Оренбурга, на левом берегу р. Урал. Группа курганов находится в 3 верс. (3,2 км) от станицы, на выгоне, курганы тянутся на несколько верст по левому берегу р. Донгуз. Местные жители называли курганы киргизскими (то есть казахскими – Авт.).

Курган №1, в основании 4 саж. (8,5 м), высота 1 арш. (0,71 м). Земляной, раскапывался траншеей. В насыпи, вдоль траншеи встречались истлевшие доски, ниже – заливка с прослойкой алебаstra.

Могильная яма прямоугольной формы, простая, глубиной 1 арш. (0,71 м).

Костяк взрослого человека лежал вытянуто на спине, головой на юго-восток, лицом к югу. Руки и ноги вытянуты. В головах фиксировались остатки истлевших кольев. Вещей нет.

Дата: XIV - XV вв. (Нефедов, 1899. С.31). Мусульманское захоронение.

Курган №2, располагался к северо-востоку от кургана №1, в основании 4 саж. (8,5 м), высота 1 арш. (0,71 м). Земляной, но покрыт сверху «панцирем» из известняковых плит.

Могильная яма прямоугольной формы, простая, глубиной 1 арш. (0,71 м).

Костяк взрослого человека лежал вытянуто на спине, ориентирован головой на запад, лицом к северу. Левая рука и ноги вытянуты. Правая рука согнута и покоилась на животе. Вещей нет.

Дата: XIV - XV вв. Мусульманское захоронение.

Курган №3, располагался в 2 арш. (1,4 м) от кургана №2, в основании 4 саж. (8,5 м), высота 1 арш. (0,71 м). Земляной, но по поверхности насыпи устлан известняковыми плитами. В насыпи расчищена заливка могилы.

Могильная яма прямоугольной формы, простая, глубиной 1 арш. (0,71 м).

Костяк взрослого человека лежал вытянуто на спине, ориентирован головой на запад, лицом на юго-восток. Руки и ноги вытянуты. Вещей нет.

Дата: XIII - XIV вв. Захоронение мусульманское.

Курган №4, расположен в 5 саж. (10,6 м) к востоку от кургана №3, в основании – 4 саж. (8,5 м), высота 1 арш. (0,71 м). Земляной. В насыпи расчищен обломок березовой плахи, а ниже заливка из песка с алебастром.

Могильная яма прямоугольной формы, простая, глубиной 1 арш. (0,71 м) от уровня материка.

Костяк взрослого человека лежал вытянуто на спине, головой ориентирован к западу, лицом к югу. Руки и ноги вытянуты. Вещей нет.

Дата: XIV - XV вв. Мусульманское захоронение.

Курган №5, основание – 4 саж. (8,5 м), высота 1 арш. (0,71 м). Земляной.

Могильная яма прямоугольной формы, простая.

Костяк взрослого человека лежал вытянуто на спине, ориентирован головой на запад. Руки и ноги вытянуты. Вещей нет.

Дата: XIV - XV вв. Мусульманское захоронение.

Курган №6, основание - 4 саж. (8,5 м), высота 1 арш. (0,71 м). Земляной.

Могильная яма прямоугольной формы, простая.

Костяк взрослого человека ориентирован головой на запад, лежал на боку. Вещей нет.

Дата: XIV - XV вв. Мусульманское захоронение.

Курган №7, основание - 4 саж. (8,5 м), высота 1 арш. (0,71 м). Земляной.

Могильная яма прямоугольной формы, простая.

Костяк взрослого человека, ориентирован головой на запад, череп развернут лицом к северу. Руки и ноги вытянуты. Вещей нет.

Дата: XIV - XV вв. Мусульманское захоронение (Нефедов, 1899. С.30-31).

12. Казенная мельница (Нефедов, 1889. С.27-28). Соль-Илецкий район Оренбургской области. Курганная группа расположена в 8 верс. (8,5 км) от Илецкой защиты (г. Соль-Илецк) к северо-востоку, на правом берегу р.

Елшанки. Здесь располагается казенная мельница и поселок. Всего зафиксировано восемь земляных задернованных насыпей, и еще четыре кургана разрушены местными жителями (в их насыпях были заметны камни).

Курган №1, окружность в основании - 12 саж. 2 арш. (27 м), высота 2 арш. (1,4 м). Насыпь песчаная.

Могильная яма прямоугольной формы, простая, глубиной 1,5 арш. (1,06 м).

Костяк женщины лежал вытянуто на спине, ориентирован головой на запад, череп повернут в левую сторону. Руки и ноги вытянуты.

Вещи: вблизи черепа обнаружены серебряные кольцевые серьги; на шее расчищены стеклянные разноцветные бусины (в том числе с перламутром; Рис. 13, 13-14); на груди отмечены обрывки шелковой ткани и бронзовое зеркало (Рис. 17, 3); на позвоночнике, около крестца, найдены мелкие изделия в виде лопаточки (украшения косы?); возле костей левой руки – железная вещь с изображением; здесь же лежал перевязанный двусторонний гребень (Рис. 10, 11; 13, 15) из дерева; на среднем пальце правой руки было надето серебряное кольцо; в ногах стоял глиняный лепной сосуд(?), а рядом лежали угли. «Череп брахикефальный».

Дата: XIII - XIV вв.

Курган №2, окружность – 14 саж. (29,8 м), высота 2,75 арш. (1,85 м). Насыпь из чернозема и песка. Контуры могильной ямы не прослежены.

Скелет мужчины лежал вытянуто на спине, ориентирован головой на юго-запад. Руки и ноги вытянуты.

Вещи: вдоль правой руки располагался берестяной колчан, украшенный четырьмя поперечными полосками, нанесенными краской (Рис. 11); около костей правой руки обнаружены обломки изделий из железа и дерева; в ногах расчищены глиняные черепки и угли. «Череп брахикефальный».

Дата: XIII - XIV вв.

Курган №3, окружность – 14 саж. (29,8 м), высота 2,75 арш. (1,95 м). Земляной с песком.

Могильная яма прямоугольной формы, простая, глубиной 1 арш. (0,71 м) от уровня материка, ориентирована по линии В - З.

Костяк женщины лежал вытянуто на спине, ориентирован головой на запад. Руки и ноги вытянуты.

Вещи: на шее расчищено двенадцать разноцветных стеклянных бусин; возле костей левой руки найдены остатки черешка от какого-то железного орудия; на груди фиксировались остатки шелковой ткани; в ногах стоял глиняный лепной сосуд (?) и лежали угли. «Череп брахикефальный».

Дата: XIII - XIV вв.

Курган №4, окружность - 11 саж. (23,4 м), высота 2,5 арш. (1,7 м). Насыпь земляная с песком. Очертания могильной ямы не прослежены.

Скелет мужчины лежал вытянуто на спине, ориентирован головой на юго-запад. Руки и ноги вытянуты. В ногах фиксировались фрагменты керамики и угли.

Дата: XIII - XIV вв.

Курган №5, окружность - 11 саж. (23,4 м), высота 2,5 арш. (1,7 м). Земляной с песком. Контуры могильной ямы не прослежены.

Костяк женщины лежал вытянуто на спине, ориентирован головой на запад. Руки и ноги вытянуты.

Вещи: на шее расчищены три бусины из стекла (разного цвета); возле левой руки найдено железное кольцо (точнее – пряжка с подвижным язычком; Рис. 13, 7); на поясе обнаружены железная пряжка (Рис. 13, 6) и кресало (Рис. 13, 5); в ногах фиксировались мелкие древесные угольки и фрагменты керамики. «Череп брахикефальный».

Дата: XIII - XIV вв.

Курган №6, окружность - 11 саж. (23,4 м), высота 2,5 арш. (1,7 м). Земляной с песком. Очертания могильной ямы не прослежены.

Костяк взрослого человека лежал вытянуто на спине, ориентирован головой на запад. Руки и ноги вытянуты.

Вещи: обломки железа и дерева; в ногах фиксировались угольки и мелкие черепки.

Дата: XIII - XIV вв.

Курган №7, окружность - 11 саж. (23,4 м), высота 2,5 арш. (1,7 м). Земляной с песком. Контуры могильной ямы не прослежены.

Костяк взрослого человека лежал вытянуто на спине, ориентирован головой на запад. Руки и ноги вытянуты. Вещей нет. «Череп брахикефальный».

Дата: XIII - XIV вв.

Курган №8, окружность - 13 саж. (27,7 м), высота 1 арш. (0,71 м). Земляная насыпь окружена ровиком. В насыпи обнаружено скопление из семи алебастровых камней, ниже которой фиксировался пласт заливки из песка с известью, толщиной в 3 арш. (0,13 м).

Простая могильная яма располагалась под заливкой, она имела прямоугольную форму, ориентирована по линии В - З.

Скелет взрослого человека лежал вытянуто на спине, ориентирован головой на запад. Вещей нет.

Дата: XIII - XIV вв. (Нефедов, 1899. С.27-28).

4-а. Илецкая Защита (Нефедов, 1889. С.21). Группа курганов расположена в 5-6 верс. (5,3-6,4 км) от Илецкой защиты (г. Соль-Илецк Оренбургской области). Раскопки в этой курганной группе были начаты Ф.Д.Нефедовым в 1887 году.

Курган №17, основание песчаной насыпи - 8 саж. (17 м), высота 2 арш. (1,4 м). Очертания могильной ямы не прослежены.

Костяк мужчины лежал вытянуто на спине, ориентирован головой на запад. Руки и ноги вытянуты.

Вещи: возле костей правой руки найдены стекшиеся железные наконечники стрел (срезни) и обломок ножа (Рис. 13, 16); в ногах обнаружены лепной сосуд(?) и древесные угольки.

Дата: XIII - XIV вв.

Курган №18, окружность - 9 саж. (19,2 м), высота 2 арш. (1,4 м). Насыпь песчаная. Контуры могильной ямы не прослежены.

Костяк мужчины лежал вытянуто на спине, ориентирован головой на запад. Руки и ноги вытянуты.

Вещи: возле костей правой руки найдены спекшиеся железные наконечники стрел (Рис. 20, 5), обломки железных колец и нож; в ногах стоял глиняный лепной сосуд(?) и угольки.

Дата: IX - XI вв.

Курган №19, окружность - 10 саж. (21,3 м), высота 2,5 арш. (1,7 м). Насыпь песчаная. Очертания могильной ямы не прослежены.

Костяк женщины лежал вытянуто на спине, ориентирован головой на юго-запад. Руки и ноги вытянуты.

Вещи: на груди обнаружены остатки ткани от мешочка-кисета и бронзовое зеркало; на поясе найдена железная пряжка; возле костей левой руки – железные ножницы и серп; в ногах стоял лепной сосуд(?) и фиксировались мелкие древесные угольки.

Дата: XIII - XIV вв.

13. Аул №1 (Каратугайская волость) (Нефедов, 1889. С.20). Мартукский район Актюбинской области Казахстана. Группа курганов расположена в 67 верс. (71,5 км) от Илецкой защиты (г. Соль-Илецк). По обеим сторонам дороги в Актюбинское укрепление находится массы курганов. Местность песчаная, возвышенная, в полуверсте (0,53 км) от оз. Кара-Бутак. В июле 1886 года во время бури, насыпи многих курганов были развеяны и обнажились кости и древние вещи.

Группа I. Курган №1, основание насыпи - 10 саж. (21,3 м), высота 3 $\frac{2}{3}$ арш. (2,6 м). Насыпь песчаная. Контуры могильной ямы не прослежены(?).

Костяк женщины лежал на уровне материка в вытянутом положении, ориентирован головой на запад. Руки и ноги вытянуты.

Вещи: на висках обнаружены бронзовые створчатые кольца (Рис. 12, 3-4); на груди расчищены бронзовые бляхи с изображениями; в ногах стоял глиняный сосуд.

Дата: IX - XI вв. Погребение огузское.

Курган №2, основание насыпи - 10 саж. (21,3 м), высота 3 $\frac{2}{3}$ арш. (2,6 м). Насыпь песчаная. Очертания могильной ямы не прослежены(?).

Костяк мужчины лежал вытянуто на спине, ориентирован головой на юго-запад. Конечности вытянуты.

Вещи: возле костей рук – железные наконечники стрел; на груди обнаружены две вещи из кости, одна в виде длинной пластинки (срединная накладка лука; Рис. 12, 1; 15, 8), а другая – в виде черешка с отверстиями (колчанная петля; Рис. 12, 2; 15, 7).

Дата: XIII - XIV вв.

Курган №3, в основании насыпи - 11 саж. (23,4 м), высота 2 арш. (1,4 м). Насыпь земляная. Контуры могильной ямы не прослежены.

Скелет женщины лежал вытянуто на спине, ориентирован головой на запад. Руки и ноги вытянуты.

Вещи: в ногах расчищен глиняный сосуд(?); на височных костях обнаружены две бронзовые серьги (Рис. 15, 1-2) со стрежнями и бусами (в виде знака вопроса; Рис. 12, 5-6); на груди помещалось бронзовое зеркало с ушком и изображением звезды (Рис. 12, 7; 15, 9); зеркало лежало на коже от чехла или сумки (Рис. 12, 8; 15, 4), а сверху было покрыто деревянным кружком; возле левой руки помещался полированный цилиндрок черного цвета (Рис. 12, 9); рядом лежали железные оковки седла (Рис. 15, 5) и петля с кольцом (Рис. 15, 6).

Дата: XIII - XIV вв.

Аул №1 (Каратугайская волость). Группа II. Расположена в 0,5 верс. (0,53 км) к востоку от группы I (Нефедов, 1889. С.20).

Курган №4, насыпь земляная, в основании 9 саж. (19,2 м), высота 3,75 арш. (2,7 м), обложена по периметру известняковыми камнями.

Очертания могильной ямы не прослежены, на глубине 1,5 арш. (1,06 м) лежал костяк женщины, вытянуто на спине, ориентированный головой на юго-запад. Руки и ноги вытянуты.

Вещи: под куском дерева обнаружено завернутое в кожу серебряное зеркало с орнаментом (Рис. 12, 15; 15, 3); возле костей рук расчищены обломки костяных изделий (накладки лука; Рис. 12, 11-14, 16; 15, 10) и два костяных наконечника стрел (Рис. 12, 10, 17).

Дата: XIII - XIV вв.

14. Аул №4 (Кулагаш, Тамар-Уткуль) (Нефедов, 1889. С.19). Соль-Илецкий район Оренбургской области. Группа из двадцати курганов, из которых восемь небольших насыпей образуют скопление, а по вершинам и скатам располагались казахские мазары. До реки Илек - 3,5 верс. (3,7 км).

Курган №1, окружность 63 саж. (134,2 м), высота 4 саж. (2,8 м). Насыпь земляная, но при раскопках встречались камни, кости верблюда.

Контурсы могильной ямы не прослежены(?). Костяк лежал вытянуто на спине, ориентирован головой на юго-запад. Конечности вытянуты. Вещей нет.

Дата: XIV - XV вв. Мусульманское захоронение.

Курган №2, высота 1 арш. (0,71 м). Земляной.

Очертания могильной ямы не прослежены(?).

Костяк лежал вытянуто на спине, ориентирован головой на юго-запад. Конечности вытянуты. Вещей нет.

Дата: XIV - XV вв. Мусульманское захоронение.

Курган №3, высота 1 арш. (0,71 м). Земляной.

Контурсы могильной ямы не прослежены(?).

Костяк лежал вытянуто на спине, ориентирован головой на юго-запад. Конечности вытянуты. Вещей нет.

Дата: XIV - XV вв. Захоронение мусульманское (Нефедов, 1889. С.20).

* * *

Отметим, что антропологические материалы из раскопок Ф.Д.Нефедова рассматривались в статье А.П.Богданова, в издании 1880 года (Богданов, 1880). Вещевые комплексы из раскопок Ф.Д.Нефедова использовались в работах многих авторов (Федоров-Давыдов, 1966. С.251, и др.; Иванов, Кригер, 1988. Рис. 10; Малиновская, 1974. Табл. XIV, 68).

Ф.Д.Нефедов произвел в 80-е годы XIX века широкомасштабные раскопки в Предуралье. Эти стационарные работы явились не только самыми массовыми исследованиями курганов в XIX веке, но и за всю историю региональной археологии! По нашим подсчетам, за три года работ (1884, 1887, 1888 гг.) он вскрыл 116 курганов эпохи средневековья (IX - XV века) в 14 могильниках (в 17 группах курганов). Эта цифра увеличится на 7, если учитывать жертвенники (или не докопанные курганы) могильника Пчельник (1884 г.). Мы рассматриваем только средневековые памятники, но он исследовал также курганы эпохи бронзы и раннего железного века. Например, в 1884 году Ф.Д.Нефедов вместе с К.А.Фишером насчитали 60 курганов в могильнике Пчельник, из которых они раскопали 32. Девятнадцать курганов датируются эпохой средневековья, 7 – не были докопаны (жертвенники?) и еще 6 – возведены в эпоху бронзы или являются памятниками раннего железного века. Самым плодотворным оказался 1887 год, когда были исследованы 72 средневековых кургана в десяти могильниках (в 12 курганных группах).

Год	Могильник (группа)	Всего выявлено курганов	Раскопано курганов	Из них – эпохи средневековья
1884	1. Пчельник	60	32	19 7 жертвенников

Всего раскопано в 1884 г. – 26 (19+7 жертв.) курганов.

1887	Пчельник	60		7
1887	Мертвые Соли	25	10	10
1887	Мертвецовский (Гр. I, Группа II)	Свыше 200		3 7

1887	Тимашев Колок (Гр. I, Гр. II)	8	8	3 5
1887	Лиман			6
1887	Ханская могила	1	1	1
1887	Сорочинский	4		1
1887	Новосергиевский	12		1
1887	Алебастровы горы	150	20	20
1887	Илецкая защита		8	8

Всего раскопано в 1887 г. – 72 кургана.

1888	11. Павловская станица			7
1888	12. Казенная мельница	12		8
1888	10. Илецкая защита			3
1888	13. Аул №1 (Группа I, Группа II)	Много		3 1
1888	14. Аул №4	20		3

Всего раскопано в 1888 г. – 25 курганов.

Итого за три года раскопок на Южном Урале:

1884 г.: могильник – 1, погребений – 19+7 жертвенников;

1887 г.: могильников – 10 (из них – групп) – 12, погребений – 72;

1888 г.: могильников – 5 (из них – групп) – 6, погребений – 25.

Всего: могильников - 14*. Из них групп – 17. Погребений – 123.

Основная масса раскопанных курганов содержала основные захоронения (113 погр.), и еще 7 насыпей мы условно относим к разряду жертвенно-поминальных комплексов (Пчельник). В трех случаях (Ханская могила, Сорочинский и Новосергиевский) мы предполагаем что могилы были впускными (у них слишком высокие насыпи для средневековых курганов, и, видимо, Ф.Д.Нефедов расчистив впускные захоронения глубже просто не копал).

До сих пор не выяснено, где хранятся полевые материалы раскопок 1884 года Ф.Д.Нефедова и К.А.Фишера в Оренбургской области. Коллекции

*Следует учитывать, что в 1884 и 1887 годах раскопки велись на одном могильнике – Пчельник, поэтому он считался за одну единицу. То же самое можно сказать о могильнике Илецкая защита, на котором раскопки велись в 1887 и 1888 годах.

вещей из раскопок Ф.Д.Нефедова 1887 и 1888 годов переданы на хранение в фонды Государственного Эрмитажа (Инв. №933/1-167). К большому сожалению, коллекция не полностью разделена на комплексы, далеко не всегда указаны даже названия курганных групп. Значительная часть материалов индексирована обзорно: «Раскопки Ф.Д.Нефедова 1887 - 1888 годов в Илецкой области» и т.д. Под «Илецкой областью (районом)» подразумевается не административно-территориальное деление, а всего лишь долина р. Илек на юге Оренбургской области. Отметим, что Эрмитажная коллекция содержит примерно половину выявленных вещей, где хранятся остальные – не известно. По отношении отдельных вещей из фондов Эрмитажа сохраняются вопросы. Например, на нашем рисунке (Рис. 13, 3) воспроизведен наконечник - срезень (по всей видимости, XIII – XIV вв.), в описи указано, что он найден в Бузулукском уезде Самарской губернии, но в описаниях курганов Ф.Д.Нефедова мы не смогли определить название памятника. В текстах публикации Филиппа Диомидовича содержатся устаревшие наименования предметов - бусины он называет пронизками, и т.д. Часть фотографий находок Ф.Д.Нефедов воспроизвел в своей книге (копии их даны нами на рис. 8-12). Нами была прорисована вся коллекция в фондах Эрмитажа (за исключением кусков шелковых и парчовых тканей). И мы приводим ее полностью (Рис. 13-19), не смотря на то, что отдельные вещи в наших прорисовках и на литографиях Нефедова дублируются. Многие находки из раскопок 1887 – 1888 годов с полным основанием могут считаться редкими (даже – уникальными!).

Обращаем внимание на то, что в процессе раскопок курганов в Предуралье (в первую очередь – в Оренбургской области), Ф.Д.Нефедовым было найдено значительное число погребальных комплексов IX – XI вв., в которых содержались железные трехгранные наконечники стрел (Рис. 20, 1-5). В других памятниках огузо-печенежского времени Волго-Уральского региона подобные наконечники встречаются, но не так уж часто (Рис. 20, 6-7, 8-9). Причину данного явления еще предстоит выяснить.

2.4. Раскопки П.В.Алабина в 1876 году.

15. Могильник на р. Большой Кинель. Кинельский район Самарской области. Расположен вблизи с. Студенцы и станции Кинель. При строительстве Оренбургской железной дороги на склоне возвышенности левого берега р. Большой Кинель, в песчаном карьере разрушены костяки с вещами золотоордынского времени. Курганных насыпей на поверхности не было. Инженером-архитектором железной дороги, графом Н.И. де-Рошфором расчищено два нетронутых костяка, и сфотографировано одно захоронение. Мужской костяк в данном погребении был завернут с головой в парчу. Некоторые костяки лежали в долбленных колодах, один из мужских скелетов был завернут в бересту, на теле еще одного покойного фиксировались остатки шелковой одежды. Вещи, большей частью расхищены, найдены два фрагмента от большого и маленького сосудов, зеркало с изображением сенмурвов (диаметр 3 верш. = 12,3 см; Рис. 28, б) и обломки еще одного (с рельефными арабесками), железные удила, целое стремя (арочной формы, с широкой плоской подножкой; Рис. 28, 5) и части других, раковина-каури, стеклянная разноцветная бусина (Алабин, 1884. С.3-4).

П.В.Алабин расчистил еще одно погребение плохой сохранности. Костяк взрослого человека лежал в простой могильной яме без гроба, вытянуто, головой на север. Череп повернут в правую сторону, лицом на запад. Ноги и руки вытянуты. На бедре найден железный нож. В могиле также помещались - сосуд из черной глины с вдавленным узором по борту, сильно коррозированное звено удила и железный наконечник стрелы (Алабин, 1884. С.3-4; Он же, 1895. С.9-10; Обзорение..., 1896. С.168-169).

Древние вещи из разрушенных захоронений данного могильника введены в научный оборот И.Н.Васильевой (1979. С.236), анализ шелка произведен специалистами по древним тканям (Орфинская, Голиков, Сташенков, 2002. С.38-43). Дата: XIII – XIV вв.

2.5. Раскопки А.Н.Харузина на территории Западного Казахстана в 1889 году.

16. За Малым Узенем (оз. Ашикулак) (Харузин, 1890. С.6-7). Курганная группа расположена в 10 верс. (10,7 км) от с. Новая Казанка Джангалинского района Уральской (Западно-Казахстанской) области Казахстана, вблизи озера Ашикулак.

Всего вскрыто 36 насыпей, из них к средневековью относится двадцать один курган, а в девяти насыпях ничего не найдено. Курганы раскапывались в трех разных местах (курганых групп), но получили сплошную нумерацию.

Курган №12, диаметр 9 арш. (6,4 м). Земляной.

Могильная яма прямоугольной формы, простая, ориентирована по линии В - З, глубиной 1,7 м от уровня поверхности кургана. В засыпи могилы расчищены обломки досок от перекрытия (или гробовища?).

Костяк взрослого человека лежал вытянуто на спине, ориентирован головой на запад, лицом кверху. Руки и ноги вытянуты. Вещей нет.

Дата: XIV век. Мусульманское захоронение.

Курган №13, диаметр 9 арш. (6,4 м). Земляной.

Могильная яма прямоугольной формы, простая, глубиной 1,32 м от уровня материка(?), ориентирована по линии З - В. В засыпи могилы фиксировались обломки плах от перекрытия (или гробовища?).

Костяк взрослого человека лежал вытянуто на спине, ориентирован головой на запад, лицом – кверху. Руки и ноги вытянуты. Вещей нет.

Дата: XIV век. Мусульманское захоронение.

Курган №14, диаметр 9 арш. (6,4 м). Земляной.

Могильная яма прямоугольной формы, простая, глубиной 1,38 м от уровня материка(?), ориентирована по линии З - В. В засыпи могилы встречались остатки дерева от перекрытия (или гробовища?).

Костяк взрослого человека лежал вытянуто на спине, ориентирован головой на запад, лицо повернуто влево. Руки и ноги вытянуты. Вещей нет.

Дата: XIV век. Мусульманское захоронение.

Курган №15, диаметр 9 арш. (6,4 м). Земляной.

Могильная яма прямоугольной формы, простая, глубиной 1,71 м от уровня материка(?), ориентирована по линии ЮЗ - СВ. В засыпи могилы фиксировались обломки досок от перекрытия.

Костяк взрослого человека лежал вытянуто на спине, ориентирован головой на юго-запад, лицом вверх. Руки полусогнуты в локтевых суставах, кисти покоились на тазовых костях. Ноги вытянуты. Вещей нет.

Дата: XIV век. Мусульманское захоронение.

Курган №16, диаметр 9 арш. (6,4 м). Земляной.

Могильная яма прямоугольной формы, простая, глубиной 1,45 м от уровня материка(?), ориентирована по линии ЮЗ - СВ.

Женский костяк лежал вытянуто на спине, ориентирован головой на юго-запад, лицо повернуто в правую сторону. Руки и ноги вытянуты.

Вещи: под правым виском обнаружено бронзовое зеркало с изображением рыб.

Дата: XIII - XIV вв.

Курган №17, диаметр 9 арш. (6,4 м). Земляной.

Могильная яма прямоугольной формы, простая, глубиной 1,5 м от уровня материка(?), ориентирована по линии СЗ - ЮВ.

Костяк взрослого человека лежал вытянуто на спине, ориентирован головой на северо-запад, череп лицевой частью слегка развернут в левую сторону. Руки полусогнуты в локтях, кисти покоились на тазовых костях. Вещей нет.

Дата: XIV век. Мусульманское захоронение.

Курган №18, диаметр 9 арш. (6,4 м). Земляной.

Могильная яма прямоугольной формы, простая, глубиной 1,98 м от уровня материка(?), ориентирована по линии СЗ - ЮВ.

Скелет женщины лежал вытянуто на спине, ориентирован головой на северо-запад, лицом кверху. Руки и ноги вытянуты.

Вещи: на голове зафиксированы остатки ткани от бокки(?), а на ногах – обрывки мягкой кожи от сапог. Рядом с покойной обнаружены кости ног барана.

Дата: XIV век. Мусульманское захоронение.

Курган №19, диаметр 9 арш. (6,4 м). Земляной.

Могильная яма прямоугольной формы, простая, глубиной 1,99 м от уровня материка(?), ориентирована по линии З - В.

Скелет взрослого человека лежал вытянуто на спине, ориентирован головой на запад, лицом развернут направо (к югу). Руки и ноги вытянуты. Костяк покоился в гробовище, изготовленном из досок в виде прямоугольного ящика. Вещей нет.

Дата: XIV век. Мусульманское захоронение.

Курган №20, диаметр 9 арш. (6,4 м). Земляной.

Могильная яма прямоугольной формы, простая, глубиной 1,5 м от уровня материка(?), ориентирована по линии З - В.

Костяк взрослого человека лежал вытянуто на спине, ориентирован головой на запад, лицо развернуто вправо. Руки и ноги вытянуты. Вещей нет.

Дата: XIV век. Мусульманское захоронение.

Курган №21, диаметр 9 арш. (6,4 м). Земляной.

Могильная яма прямоугольной формы, простая, глубиной 1,61 м от уровня материка(?), ориентирована по линии З - В.

Костяк взрослого человека лежал вытянуто на спине, ориентирован головой на запад, лицом кверху. Руки и ноги вытянуты. Вещей нет.

Дата: XIV век. Мусульманское захоронение.

Курган №22, диаметр 9 арш. (6,4 м). Земляной.

Могильная яма прямоугольной формы, простая, глубиной 1,81 м от уровня материка(?), ориентирована по линии З - В.

Костяк взрослого человека лежал вытянуто на спине, ориентирован головой на запад, лицом повернут в правую сторону. Руки и ноги вытянуты. Вещей нет.

Дата: XIV век. Мусульманское захоронение.

Курган №23, диаметр 9 арш. (6,4 м). Земляной.

Могильная яма прямоугольной формы, простая, глубиной ? м, ориентирована по линии З - В.

Костяк взрослого человека лежал вытянуто на спине, ориентирован головой на запад, лицом повернут в правую сторону. Руки и ноги вытянуты. Вещей нет.

Дата: XIV век. Мусульманское захоронение.

Курган №24, диаметр 9 арш. (6,4 м). Земляной.

Могильная яма прямоугольной формы, простая, ориентирована по линии В - З, глубиной 2,3 м от уровня материка(?). В засыпи могилы, на глубине 0,88 м от уровня материка, расчищен остов (или шкура?) лошади, ориентированная мордой к западу. В зубах коня были зажаты кольчатые железные удила.

Костяк мужчины лежал вытянуто на спине, ориентирован головой на запад, лицо развернуто в правую сторону (к югу). Правая рука и ноги вытянуты. Левая рука полусогнута в локтевом суставе, кисть покоилась на тазовых костях. Ниже скелета отмечались остатки дерева от подстилки.

Вещи: в ногах покойного обнаружено деревянное седло (покрытое берестой), с двумя железными стремянами арочной формы, с широкими подножками; рядом с седлом зафиксированы железный наконечник копья (или стрелы?) и железная подпружная пряжка округлой формы, с язычком.

Дата: XIII - XIV вв.

Курган №25, диаметр 9 арш. (6,4 м). Земляной.

Могильная яма прямоугольной формы, простая, ориентирована по линии В - З, глубиной 1,71 м от уровня материка(?). В засыпи могилы встречались обломки деревянных плах перекрытия.

Костяк взрослого человека лежал вытянуто на спине, ориентирован головой на запад, лицом кверху. Левая рука и ноги вытянуты. Правая рука

полусогнута, кисть покоилась на тазовых костях. Вещей нет. В ногах найдены кости барана.

Дата: XIII - XIV вв.

Курган №26, диаметр 9 арш. (6,4 м). Земляной.

Могильная яма прямоугольной формы, простая, глубиной 1,53 м от уровня материка(?), ориентирована по линии З - В.

Костяк взрослого человека лежал вытянуто на спине, ориентирован головой на запад, лицо повернуто в левую сторону. Левая рука и ноги вытянуты. Правая рука полусогнута, кисть – на тазовых костях. Вещей нет.

Дата: XIII - XIV вв.

17. Ханская ставка. Джангалинский район Уральской (Западно-Казахстанской) области Казахстана. Группа из десяти курганов расположена в 8 верс. (8,5 км) к северу от Ханской ставки. Всего здесь раскопано шесть насыпей, одна из которых не докопана, а в одном кургане ничего не найдено (Харузин, 1890. С.6-7).

Курган №1, диаметр 9 арш. (6,4 м), окружность 26 арш. (18,4 м). Земляной, на поверхности заметны обломки обожженного золотоордынского прямоугольного кирпича. При вскрытии насыпи, на глубине 0,4 м от уровня современной поверхности встречались кирпичи красного цвета и деревянные плашки. На глубине 0,73 м расчищены кости птицы и барана.

Могильная яма прямоугольной формы, простая, разрушена грабителями.

Кости человека выброшены из могилы и перемешаны с целыми и битыми кирпичами серого и красного цветов. Обожженный кирпич имел размеры 25х25 см и толщину 5 см. Среди неполивных кирпичей обнаружены экземпляры с глазурью голубого цвета.

Дата: XIV век.

Курган №2, диаметр 9 арш. (6,4 м), окружность 26 арш. (18,4 м). Насыпь земляная.

Могильная яма прямоугольной формы, простая, глубиной 1,78 м от уровня материка(?).

Костяк взрослого человека разрушен грабителями. Первоначальное положение покойного восстанавливается как вытянутое на спине, с ориентировкой головы на запад. Вещей нет.

Дата: XIV век. Захоронение мусульманское.

18. Новая Казанка. Группа I. Джангалинский район Уральской (Западно-Казахстанской) области Казахстана. Группа курганов расположена вблизи от села, в Камыш-Самарской части, к востоку от орды, между озерами Туши-Кулак и Раим-Айден. Всего раскопано пять курганов (Харузин, 1890. С.6-7).

Курган №5, диаметр 9 арш. (6,4 м). Земляной.

Могильная яма прямоугольной формы, простая, глубиной 0,7 м от уровня материка(?). В засыпи могилы, на уровне ног костяка фиксировались обломки дерева от перекрытия(?).

Костяк взрослого человека лежал вытянуто на спине, ориентирован головой на юг – юго-запад, лицом кверху. Руки полусогнуты в локтевых суставах, кисти – на тазовых костях. Вещей нет.

Дата: XIV век. Мусульманское захоронение.

Курган №6 (у оз. Раим), диаметр 9 арш. (6,4 м). Земляной.

Могильная яма прямоугольной формы, простая, глубиной 1,25 м от уровня материка(?), ориентирована по линии З - В. В засыпи могилы расчищены обломки деревянных плах от крышки гроба или от перекрытия.

Костяк взрослого человека лежал вытянуто на спине, ориентирован головой на запад, лицо повернуто в правую сторону (к югу). Левая рука и ноги вытянуты. Правая рука полусогнута, кисть – на тазовых костях. Вещей нет. Под костяком фиксировались остатки деревянных плашек от днища гроба(?).

Дата: XIII - XIV вв.

Курган №7 (у оз. Раим), диаметр 9 арш. (6,4 м). Земляной.

Могильная яма прямоугольной формы, простая, глубиной 1,18 м от уровня материка(?), ориентирована по линии З - В.

Костяк мужчины лежал вытянуто на спине, ориентирован головой на запад, лицо повернуто в правую сторону (к югу). Ноги вытянуты. Руки полусогнуты в локтевых суставах, кисти уложены на кости таза.

Вещи: возле левой кисти обнаружен берестяной колчан, покрытый краской, а в ногах, вблизи правой ступни найдены железные кольчатые удила.

Дата: XIII – XIV вв.

Курган №8 (у оз. Раим), диаметр 9 арш. (6,4 м). Земляной.

Могильная яма прямоугольной формы, простая, глубиной 1,25 м от уровня материка(?), ориентирована по линии З - В.

Скелет взрослого человека лежал вытянуто на спине, ориентирован головой на запад, лицо повернуто в правую сторону (к югу, в сторону Мекки). Ноги вытянуты. Руки полусогнуты в локтевых суставах, кисти покоились на тазовых костях. Вещей нет.

Дата: XIV век. Мусульманское захоронение (Харузин, 1890. С.6-7). Антропологические материалы из раскопок А.Н.Харузина на территории Букеевской Орды рассмотрены в работе Г.Ф.Дебеца (1948).

2.6. Раскопки П.С.Назарова в 1889 году.

19. Кок-Ийюк (Назаров, 1894. С.185-190). Тургайская область, Николаевский уезд (Кустанайский район Кустанайской области Казахстана). Курганный могильник расположен в 12 верс. (12,8 км) от г. Кустаная, на правом берегу р. Тобол, у дороги на соленое озеро Уркач. Черепа всех погребенных отправлены в Московское археологическое общество.

Курган №1 (самый большой в группе), высота 4 саж. (2,8 м). Земляной. У подножия кургана выявлено впускное погребение, перекрытое деревянным настилом, который опирался на вертикально стоящие столбы. Яма простая, глубиной 1,5 арш. (1,06 м) от поверхности кургана.

Скелет лежал вытянуто на спине, ориентирован головой на запад, лицом кверху и слегка направо. Руки вытянуты. Вещей нет.

Дата: XIV - XV вв. Мусульманское захоронение.

Курган №2, земляной.

Могильная яма прямоугольной формы, скелет лежал вытянуто на спине, ориентирован головой на запад, лицом кверху. Руки вытянуты. Вещей нет.

Дата: XIV - XV вв. Мусульманское захоронение.

Курган №3, земляной.

Могильная яма прямоугольной формы, простая. Скелет лежал вытянуто на спине, ориентирован головой на запад, лицом кверху. Руки вытянуты. Вещей нет.

Дата: XIV - XV вв. Мусульманское захоронение.

Курган №4, земляной.

В прямоугольной могильной яме лежал костяк взрослого человека, вытянуто на спине, ориентирован головой на восток, лицом кверху. Руки вытянуты вдоль тела. Вещей нет.

Дата: XIV - XV вв. Мусульманское захоронение.

Курган №5, земляной.

В простой прямоугольной яме лежал костяк взрослого человека, ориентирован головой на юг, лицом кверху. Руки вытянуты. Вещей нет.

Мусульманское погребение датируется XIV - XV вв. (Назаров, 1894. С.185-190).

2.7. Раскопки Э.Ю.Петри в 1889 году.

20. Биш-Оба (Петри, 1892. С.55-58; Попов, Кастанье, 1906. С.214). Кустанайский уезд Тургайской области (Костанайская область Казахстана). Группа каменных курганов расположена в урочище Биш-Оба вблизи оз. Убалы-Куль, у подножия горы.

Раскопан один каменный курган диаметром ? м, высотой ? м.

Под насыпью обнаружена каменная баба грубой отделки. Погребения нет.

Вблизи было найдено еще одно каменное изваяние, доставленное в Московский исторический музей.

Дата: эпоха средневековья. Жертвенно-поминальный комплекс.

2.8. Раскопки В.Н.Поливанова в 1892 году.

21. Муранский грунтовый могильник (Поливанов, 1896. С.11-12; Алихова, 1954. С.271-272). Волжский район Самарской области.

В погребении 64 на территории грунтового мордовского могильника обнаружено захоронение с костяком лошади и двумя золотоордынскими монетами (XIV век), которое считается кочевническим.

2.9. Раскопки А.В.Попова в 1897 году.

Бердинская гора (Попов, 1898. С.113-116). Оренбургская область, Оренбургский район, в 1,5 верс. (1,6 км) от Оренбурга, в 4-5 верс. (4,3-5,3 км) от Бердинского поселка (Рис. 21, 5). Группа состоит из восьми курганов, к югу от которых заметно скопление маленьких насыпей (Рис. 21, 6).

Курган №2 (Большой). Окружность - 105 шагов, высота 1,5 арш. (1,06 м). Раскопан крестовидной траншеей, ориентированной по сторонам света.

Погребение 2 (впускное), выявлено в западной поле кургана. Могильная яма не прослежена, на глубине ? м расчищен костяк взрослого человека, лежащий вытянуто на спине, ориентирован головой на запад, череп повернут на левый висок. Над скелетом обнаружен железный предмет.

Дата: XIV - XV вв. Мусульманское захоронение.

2.10. Раскопки местных жителей конца XIX века.

23. Орл-Оба (Аниховский, 1905. С.56-57). Адамовский район Оренбургской области. Крупный одиночный курган занимает вершину холма, в 5 ауле Кумакской волости, у дороги идущей из Тургайской области в пос. Елизаветинский.

Курган имеет квадратную форму(?), земляной.

При грабительских раскопках, во впускном захоронении (тайнике?), найдены железная кольчуга и шлем, без костей человека.

Дата: XIII - XIV вв. Жертвенно-поминальный комплекс(?).

24. Джасай. Адамовский район Оренбургской области (Аниховский, 1905. С.56-57]. В бывшей Кумакской волости, на р. Джасай, располагался большой каменный курган. При раскопках местных жителей были

обнаружены железный наконечник копья и броня, набранная из железных пластин (Рис. 21, 1-3). Вещи лежали в прямоугольной яме, но костей человека здесь не было найдено. Тайник(?) был «впущен» в насыпь более раннего кургана(?).

Дата: XIII - XIV вв. Жертвенно-поминальный комплекс(?).

25. Кутр-Тас (Попов, 1908. С.135). Джетыгаринский район Кустанайской области Казахстана. (Джетыгаринская волость Кустанайского уезда Тургайской области). Большой земляной курган расположен в урочище Кутр-Тас, в переселенческом участке Коломенском, в 2 верс. (2,1 км) от р. Тобол. В процессе земляных работ, при установке межевого знака в кургане обнаружено погребение. Положение костяка не зафиксировано (или его не было вовсе).

Здесь найдены вещи – наборная броня, состоящая из 250 железных чешуек трех типов: **1.** пластины длиной 8,5 см, шириной 2,5 см, с одним закругленным концом, с четырнадцатью отверстиями; **2.** пластины длиной 8,5 см, шириной 2,5 см с закругленным концом и восемью отверстиями; **3.** более узкие, короткие пластинки длиной 7,5 см, шириной 2 см, с шестью отверстиями. Некоторые пластинки выгнуты.

Дата: XIII - XIV вв. Жертвенно-поминальный комплекс или кенотаф.

2.11. Раскопки местных жителей начала XX века.

26. Трекинский. Приуральный район Уральской (Западно-Казахстанской) области Казахстана. Располагался между пос. Трекинский и Гниловский, на дюнах.

Песчаная продолговатая насыпь кургана, сильно развеяна.

Костяк взрослого человека разрушен, он лежал вытянуто на спине, ориентирован головой на северо-запад. Конечности вытянуты.

Вещи: рядом с костяком лежали железные двусоставные кольчатые удила, куски кожи (седло или сумка), железные наконечники стрел.

Дата: XIII - XIV вв. (ИАК, Прибавление к вып. 32, 1909. С.101).

2.12. Раскопки И.А.Кастанье 1904 года.

27. Чийли. Актюбинский район Актюбинской области Казахстана. В 30 верстах (40 км) на северо-восток от г. Актюбинска, рядом с одноименной рекой, на вершине холма Чийли находятся прямоугольные каменные могилы. На камне одной из могил выбита казахская тамга табынского рода (Рис. 21, 3), а на другой видна тамга чиклинского рода. Недалеко от казахских могил видны большие скопления камней, *«которые присутствующие киргизы признали за могилы неизвестного народа»* (Кастанье, 1905. С.195).

Каменный курган №1 конусообразной формы, окружностью 30 м, высота 1 м, в центре заметна западина. При раскопках выяснилось, что курган обставлен по краям более крупными камнями (Рис. 21, 4), а в центре - мелкие камни перемешаны с землей. Под насыпью в центре кургана в каменистом грунте выкопана яма глубиной 0,25 м, с прокалом. Заполнение ямы состояло из золы и прокаленной земли.

«Курган» представляет собой жертвенно-поминальный комплекс эпохи средневековья (Кастанье, 1905. С.195).

Курган №2, располагался в 100 шагах от кургана №1. Диаметр 7-8 м, высота 0,6 м. Каменный. Под камнями ничего не найдено.

По всей видимости, каменная насыпь также является жертвенно-поминальным комплексом (ЖПК). И.А.Кастанье сопоставил данные памятники с монгольскими жертвенниками – «обо» (Кастанье, 1905. С.195).

2.12. Раскопки И.А.Кастанье 1906 года.

28. Жаксы-Каргала. Актюбинский район Актюбинской области Казахстана. Группа курганов расположена в 1,5 верс. (1,6 км) на восток от левого берега р. Жаксы-Каргала (Рис. 21, 7), вблизи дороги из г. Орска в г. Актюбинск. Раскопан один курган.

Курган №1. Высота 1 м, окружность 35 м. Земляной.

Могильная яма прямоугольной формы, простая, глубиной – 1,5 м, ориентирована по линии ЮВ – СЗ, перекрыта деревянным настилом.

Скелет взрослого человека (женщины) лежал вытянуто на спине, ориентирован головой на северо-запад, лицо повернуто в левую сторону. Руки и ноги вытянуты. Сохранность костей плохая.

Вещи: серьга в виде знака вопроса, скрученная из бронзовой проволоки; бронзовое зеркало (Рис. 21, 4).

Дата: XIV век (Кастанье, 1907. С.101-106; Он же, 1910. С.68-69).

* * *

Датировка кургана основана на хронологии серьги в виде знака вопроса и не может вызывать сомнений. Но мы обращаем внимание на то, что зеркало из кургана №1 явно относится не к XIV веку. Подобные зеркала с так называемыми «копскими глазками», происходят из погребений огузо-печенежского круга (Сухая Саратовка. Группа I. Курган №1, погр. 5), но руническая надпись на бортике зеркала указывает на еще более раннее время. Скорее всего, в погребение периода Золотой Орды попало зеркало более раннего времени, которое долго передавалось из поколения в поколение (либо оно происходит из разграбленного кургана конца I тыс. н.э.).

29. Жаман-Каргала. Актюбинский район Актюбинской области Казахстана. Группа из тридцати курганов расположена на правом берегу р. Жаман-Каргала (Рис. 23, 1). Раскопано два кургана. Всего в 1906 году И.А.Кастанье раскопал шесть курганов в четырех различных группах, но обозначил их сплошной нумерацией от 1 до 6 (Кастанье, 1907. С.101-106; Он же, 1910. С.68-69).

Курган №4. Высота 0,5 м, окружность 25 м. Каменный.

Могильная яма прямоугольной формы, простая, глубиной 2 м, ориентирована по линии В – 3.

Скелет взрослого человека лежал в дощатом гробовище (?), вытянуто на спине, ориентирован головой на запад, лицо повернуто к югу. Руки и ноги вытянуты.

Вещи: рядом с покойным найден обломок железной пики(?); в ногах обнаружены два железных арочных стремени с широкими подножками; здесь же обнаружены железная подпружная пряжка и обломок кольчатых удили.

Дата: XIII - XIV вв.

Курган №5. Высота 1,5 м. Земляной.

Могильная яма прямоугольной формы, простая, ориентирована по линии ЮВ – СЗ.

Скелет взрослого человека лежал вытянуто на спине, ориентирован головой на северо-запад, лицо развернуто в правую сторону – к югу. Руки и ноги вытянуты. Вещей нет.

Дата: XIV - XV вв. (Там же). Захоронение мусульманское.

30. Жаксы-Каргала –II (у подножия горы Жилан-Тау). Актюбинский район Актюбинской области Казахстана. Курган располагался на правом берегу р. Жаксы-Каргала (Кастанье, 1907. С.101-106; Он же, 1910. С.68-69).

Курган №6. Диаметр 6 м, высота ? м. Каменный. Насыпь раскапывалась полностью на снос. А после снятия всех камней – послойно. Всего под насыпью обнаружено три единовременных захоронения. Над погребениями фиксировались обломки разбитого сосуда грубой фактуры.

Погребение 1 (северное). Могильная яма прямоугольной формы, простая, ориентирована по линии В – З. Вдоль всех четырех стенок фиксировались вертикально стоящие столбики, вкопанные в дно могилы. Вдоль длинных стенок выявлено по семь столбиков, а в поперечных – по три (Рис. 23, 2-2).

Скелет взрослого человека (мужчины) лежал вытянуто на спине, ориентирован головой на запад, лицо повернуто к югу. Руки и ноги вытянуты (Рис. 23, 2-2).

Вещи: вдоль левой ноги лежал берестяной колчан, внутри которого сохранились стрелы. Всего обнаружено четыре железных наконечника – срезня.

Дата: XIII - XIV вв.

Погребение 2 (центральное). Могильная яма прямоугольной формы, простая, ориентирована по линии В – 3. Вдоль стенок фиксировались ямки от опор столбовой конструкции, аналогичной сооружению из погребения 1. Вдоль длинных стенок было установлено пять опор, вдоль поперечных – по три (Рис. 23, 2-1).

Скелет ребенка лежал вытянуто на спине, ориентирован головой на запад, лицом кверху. Руки и ноги вытянуты. Вещей нет.

Дата: XIV век. Захоронение мусульманское.

Погребение 3 (южное). Могильная яма прямоугольной формы, простая, ориентирована по линии В – 3. Вдоль стенок фиксировались остатки столбовой конструкции, аналогичной сооружениям из погребений 1 и 2. Вдоль длинных стенок было установлено по семь столбиков, вдоль поперечных – три (западная стенка) и два (восточная стенка) (Рис. 23, 2-3).

Скелет взрослого человека (женщины) лежал вытянуто на спине, ориентирован головой на запад, лицо повернуто к северу, в сторону погребений 1 и 2. Руки и правая нога вытянуты. Левая нога полусогнута в коленном суставе (Рис. 23, 2-3).

Вещи: в ногах покойной найдена коробочка – амулет, для хранения изречений из Корана; здесь же фиксировались обрывки ткани от одежды, с золотым шитьем.

Дата: XIV век (Там же). Захоронение мусульманское.

2.13. Раскопки И.А.Кастанье 1909 года.

31. Жаман-Каргала. Актюбинский район Актюбинской области Казахстана. Группа из тридцати курганов находится на возвышенности, в 12 верс. (12,8 км) от г. Актюбинска, на правом берегу р. Жаман-Каргала – притока р. Жаксы-Каргала. Раскопки здесь были начаты И.А.Кастанье в 1906 году. Насыпь кургана копалась на снос (Кастанье, 1908. С.72).

Курган №3 (самый большой в группе). Диаметр 8 м, высота 12 м(?) (скорее всего – 1,2 м). Земляной, с вкраплениями мелкой гальки, окружен

ровиком. В процессе раскопок насыпи встречались куски дерева и древесные угольки.

Погребение 1 (впускное). На глубине 2,0 м от вершины кургана расчищены кости лошади шестилетнего возраста (шкура), мордой на юго-запад. В зубах коня были зажаты железные кольчатые удила. Возле головы отмечен пучок полыни.

Ниже, в прямоугольной могильной яме покоился костяк взрослого человека, вытянуто на спине, с ориентировкой головы к юго-запад. Руки и ноги вытянуты.

Вещи: в левой руке был зажат железный кинжал; справа обнаружены обломки глиняного сосуда; возле тела лежал берестяной колчан длиной 0,5 м, шириной у дна 0,12 м; на поясе сохранился кожаный ремень с бронзовой пряжкой; внутри колчана находилось восемь железных ромбических наконечников стрел; на ногах фиксировались обрывки кожи от сапог с голенищами, по краям которых были пришиты кожаные ушки.

Дата: IX - XI вв. (Кастанье, 1908. С.73-74). Захоронение печенежское(?).

2.14. Раскопки А.М.Тальгрена 1909 года.

32. Маклашеевский. Куйбышевский район Республики Татарстан. Курганный могильник располагался на территории с. Маклашеевка, возле амбаров, по левому берегу р. Волга.

В 1909 году в кургане №2 вскрыты два впускных погребения XIII – XIV вв. (Tallgren, 1924. S.98-99; Збруева, 1948. С.24-25).

2.15. Раскопки В.Я.Толмачева 1910 года.

33. Александровские курганы. В ходе обследования трассы строящейся железной дороги, В.Я.Толмачевым обследована группа курганов расположенных в 2 верстах (2,1 м) к югу от г. Бугуруслана, на высоком мысу при впадении р. Кунтузлы в реку Большой Кинель, на земле крестьян дер. Александровки (Бугурусланский район Оренбургской области) (Рис. 20, 14).

Курган №1. Диаметр 13 м, высота 1 м. Земляной, но при раскопках, на вершине насыпи обнаружены известняковые камни, лежащие в беспорядке.

В западной поле кургана, на глубине 1,35 м от уровня современной поверхности (на глубине 0,35 м в материк), отмечено разрушенное погребение срубной культуры. В ногах костяка обнаружен железный ромбический наконечник стрелы с упором на черешке.

Дата: XII – XIV вв. (Толмачев, 1914. С.111-113). Материалы данного кургана доказывают то, что в эпоху средневековья жители степи пытались грабить могильные насыпи более раннего периода.

Глава 3. Раскопки в период 1917 – 1945 гг.

3.1. Раскопки М.С.Смирнова в 1920 году.

1. Туишевский. Абзелиловский район Республики Башкортостан. Курган расположен на правом берегу р. Малый Кизил, в 1,5 км (1,6 км) к юго-востоку от дер. Туишево (Смирнов, 2003. С.69-70).

Курган №1. Диаметр 32 арш. (22,7 м), высота 2 арш. (1,4 м). Земляной. На задернованной поверхности заметна грабительская воронка. Раскопки проводились колодцем 6х6 арш. (4,3х4,3 м).

В насыпи, на глубине 1 арш. (0,71 м) от современной поверхности найден зуб лошади, на глубине 1,6 арш. (1,1 м) – кости барана, бревно, развернутое по линии С – Ю. На этой же глубине в разных местах встречались кости ног и зубы лошади, разбросанные грабителями. Глубже, на уровне 1 арш. 12 верш. (1,24 м), расчищены скопления угля и обломки бревен от перекрытия могилы.

Погребение 1 (впускное). Могильная яма прямоугольная, простая, длиной 3 арш. 7 верш. (2,44 м), шириной 2 арш. 4 верш. (1,6 м), глубиной 12 верш. (0,53 м) от уровня материка, развернута по линии С – Ю.

Костяк взрослого человека разрушен грабителями. Среди перемешанных костей найдено железное кольцо от удил.

Дата: XIII – XIV вв.

3.2. Раскопки В.В.Гольмстен в 1923 году.

2. Александровский (на р. Вязовка). Большеглушицкий (?) район Куйбышевской (ныне - Самарской) области (Гольмстен, 1924. С.168).

Погребение из разрушенного(?) кургана. Костяк взрослого человека лежал вытянуто на спине, ориентирован головой на запад. К северу от человека на ступеньке (в анатомическом порядке) располагались череп и кости ног коня (Рис. 26, 1). В зубах лошади находились удила, через ноги перекинуты два железных стремяна (Рис. 26, 4-5).

В погребении найдены остатки лука, два наконечника стрел (Рис. 26, 2-3), нож, пряжка, железные кольца (Гольмстен, 1924. С.168; Васильева, 1979. С.216-217). Дата: IX - XI вв. Захоронение печенежское.

3.3. Раскопки К.И.Журавлева в 1925 году.

3. Августовский. Большечерниговский район Самарской области. Располагался между селами Августовка и Черниговка, на р. Большой Иргиз.

Курган №1. Диаметр 24 м, высота 0,3 м. Земляной.

Могильная яма имела прямоугольную форму, ориентирована по линии СВ – ЮЗ, длиной 2,2 м, шириной 0,6 м. В заполнении могилы на глубине 0,9 м найдены двусоставные железные удила (Рис. 27, 2) и арочное железное стремя с широкой подножкой (Рис. 27, 3). На глубине 1,3 м обнаружена железная пряжка с полукруглой рамкой (Рис. 27, 5).

Костяк мужчины средних лет лежал вытянуто на спине, ориентирован головой на северо-восток, череп склонен в правую сторону. Правая рука вытянута вдоль тела, левая - согнута в локтевом суставе и покоилась на тазовых костях (Рис. 27, 1).

Вещи: в кисти левой руки обнаружена серебряная золотоордынская монета, а в правой кисти - еще два серебряных дирхема; возле тазовых костей лежал железный колчаный крючок (Рис. 27, 6), "прикипевший" к овальному кресалу с куском кремня; рядом с кистью левой руки лежал свернутый в трубку бронзовый листочек (Рис. 27, 4), к одному краю которого прикипела нитка толщиной 0,4-0,5 мм; несколько ниже, у правой ступни, обнаружен обломок подножки второго стремени (шириной 5,5 см) и железный нож (Рис. 27, 7).

Дата: XIII - XIV вв. (Гарустович, Ракушин, Яминов, 1989. С.115-116). Краниологические материалы проанализированы специалистами-антропологами (Дебец, 1932. С.59; Дебец, 1948. С.272; Трофимова, 1949. С.20-22).

3.4. Раскопки П.С.Рыкова в Уральской области Казахстана в 1925 году.

4. Шипово (Каменный). Каменский район Уральской области Казахстана, пос. Каменка, станция Шипово. Напротив станции, за железнодорожной линией находится группа из двенадцати курганов. Все они раскопаны.

Группа V. Кургan №3. Диаметр 17 м, высота 0,35 м. Земляной.

Погребение 1 (впускное). Прямоугольная могильная яма, ориентирована по линии З – В, длиной 1,2 м, шириной 0,4 м, глубиной 0,5 м.

Скелет ребенка 8-9 лет лежал в позе вытянуто на спине, с ориентировкой головы на запад. На темени заметно пятно медной окиси. В северо-восточном углу ямы найден маленький железный нож с деревянной рукояткой.

Дата: XIII - XIV вв. (Рыков, 1926. С.98; Арзютов, 1929. С.1; Гарустович, Ракушин, Яминов, 1989. С.135-136).

5. Зеленый (Зеленое). Зеленовский район Уральской области Казахстана. Рядом с кладбищем пос. Зеленый расположена группа из пятнадцати курганов справа от дороги, между ней и железнодорожным полотном (на г. Уральск).

Кургan №2, Диаметр 13 м, высота 0,6 м. Земляной.

Погребение 1 (впускное). Прямоугольная могильная яма длиной 1,6 м, шириной 0,6 м, глубиной 0,46 м, ориентирована по линии СЗ - ЮВ.

Костяк женщины ростом 1,53 м лежал вытянуто на спине, ориентирован головой на северо-запад. На костяке - остатки деревянного перекрытия.

Вещи: на левом локте лежали железные ножницы; на ногах зафиксирован тлен от обуви.

Дата: XIII – XIV вв. (Рыков, 1926. С.105-106; Гарустович, Ракушин, Яминов, 1989. С.136).

Кургan №3. Диаметр 21 м, высота 0,65 м. Земляной.

Погребение 2 (впускное). Прямоугольная могильная яма ориентирована по линии З – В, длиной 2,05 м, шириной 1,0 м, глубиной 0,85 м. В засыпи

расчищен настил из продольных тальниковых плах, лежащих поверх поперечных березовых жердей.

Костяк молодой женщины покоился в положении вытянуто на спине, головой ориентирован на запад. Правая рука вытянута вдоль тела, кисть левой руки уложена поверх тазовых костей. Под костяком зафиксированы остатки подстилки из луба. Вещей нет.

Дата: XIII – XIV вв. (Рыков, 1926. С.105-106; Гарустович, Ракушин, Яминов, 1989. С.136).

6. Чеган. Каменский район Уральской области Казахстана. Вблизи станции Уральск, рядом с мусульманским кладбищем на левом берегу р. Шаган, расположена группа из восьми насыпей.

Курган №1. Диаметр 22 м, высота 0,4 м. Земляной.

Прямоугольная могильная яма ориентирована по линии З – В, длиной 2,5 м, шириной 1,8 м, глубиной 3,0 м. На глубине 3,5 м расчищены остатки поперечного деревянного настила. Рядом с короткими стенками могилы обнаружены зола и уголь, насыпанные выше настила. На дне могильной ямы, в ее юго-восточном углу, расчищена плаха, положенная вдоль стенки ямы. Под ней кучкой лежали железные наконечники стрел, бронзовый листовидный наконечник дротика, бронзовый стержень в деревянной оправе, красная краска, известь, зола и остатки деревянной коробки.

Ближе к центру могилы, на дне, лежал зуб ребенка. Под настилом, возле западной стенки обнаружены красная краска и известняк. В северо-западном углу могилы лежала нижняя челюсть лошади, покрытая красной краской.

Дата: XIII – XIV вв. (Рыков, 1926. С.108-109; Гарустович, Ракушин, Яминов, 1989. С.136-137).

3.5. Раскопки В.В.Гольмстен в Самарском Поволжье в 1926 году.

7. Аверьяновские курганы. Богатовский район Самарской области. Расположены в 3 верс. (3,2 км) от дер. Аверьяновка, на левом берегу р. Кутулук. За несколько лет до раскопок, в насыпи одного из курганов выпаханы две каменные бабы, которые были уничтожены.

Курган №1. Диаметр 50 м, высота 0,6 м. Земляной. Раскапывался колодцем 7х7 м, стенки развернуты по сторонам света. В толще насыпи, на глубине 0,2-0,4 м от уровня современной поверхности найдена кость лошади, а на глубине 0,6 м – баранья лопатка.

Погребение 1 (впускное). Могильная яма овальной формы, размером: 1,85х1,5 м, глубиной 2,05 м, ориентирована по линии ЮЗ – СВ. В заполнении могилы, на глубине 0,9 м от уровня современной поверхности обнаружена плечевая кость лошади.

На глубине 1,9 м расчищены перемешанные грабителями кости человека. Первоначально покойный был ориентирован головой на юго-запад. Дно могилы устлано берестой.

Вещи: плоскодонный сосуд горшечной формы, с примесью раковины в глиняном тесте. Орнаментирован по шейке отрисками веревочки, на стенках сосуда до дна нанесен печатный орнамент (эпоха бронзы?); небольшой железный ромбический наконечник стрелы.

Дата: IX – XI вв. (Гольмстен, Дневник 1926 г.).

Курган №6. Диаметр 48 м, высота 0,4 м. Земляной. Раскопан колодцем 7х7 м. В насыпи на разной глубине встречались угли, кости лошади и овцы.

Погребение 1 (впускное). Могильная яма овальная (частично уходила за стенку раскопа), ориентирована по линии В – З (Рис. 28, 2). На глубине 0,75 м от уровня современной поверхности обнаружены костяки ребенка 8 лет, лежащего в согнутом положении, и женщины. Скелет женщины ориентирован головой на северо-запад, склонен на левый бок (Рис. 28, 2). На костях фиксировались обрывки бересты от обертки.

Вещи: возле головы (в норе?) найден железный трехгранный наконечник стрелы (Рис. 28, 4); у пояса обнаружены: куски кварцита, костяная поделка – пластинка украшенная нарезками (накладка лука), остатки железного ножа, рядом с тазом – железный трехгранный(?) наконечник стрелы в обломках; ближе к ногам лежал железный предмет – кресало. В ногах помещались

кости барана, и дальше, за пределами могилы расчищены четыре кости ног жеребенка.

Дата: IX – XI вв. Захоронение огузское или печенежское.

Погребение 2 (впускное). Могильная яма не прослежена. На глубине 1 м в северо-западном углу колодца помещался скелет подростка, лежащий вытянуто на спине, с ориентировкой головы на юго-запад (на кыблу). Череп повернут на правый висок, лицом к югу (ЮЮВ). Руки и ноги вытянуты. Между ног найден железный крючок (Рис. 28, 3).

Дата: XIII – XIV вв. Захоронение мусульманское.

Погребение 3 (впускное). Располагалось в 0,6 м от погребения 2. Могильная яма прямоугольной формы, длиной 1,8 м, ориентирована ЮЗ – СВ (Рис. 28, 3).

Костяк взрослого человека лежал вытянуто на спине, ориентирован головой на юго-запад, лицом к югу (в сторону Мекки). Ноги вытянуты. Кисти рук – на тазовых костях. Поверх костяка прослежен тлен черного цвета, образующий складки.

Вещи: слева от головы умершего обнаружен железный крючок; возле правого локтя найден железный предмет плохой сохранности (наконечник стрелы?) (Гольмстен, Дневник 1926 г.).

Дата: XIII – XIV вв. Захоронение мусульманское.

3.6. Раскопки М.П.Грязнова в Западном Казахстане в 1926 году.

8. Уралсай. Степной район Актюбинской области Казахстана. Курганная группа расположена близ устья лога Уралсай, на левом берегу р. Терекла, в 3 км от реки Урал (Грязнов, 1927. С.182-183).

Курган №4 (Могила 4). Диаметр 14 м, высота 1,0 м. Земляной, покрыт по верху камнем в виде «панциря». В центре насыпи камней было меньше чем по краям кургана, т.е. он фактически имел вид округлой оградки. К югу от центра (на высоте 0,1-0,2 м от уровня горизонта) фиксировался слой саж и закопченных камней. Размеры сажистого слоя – 2 м длины и 1 м ширины (Рис. 26, 6).

Костяк взрослого человека покоился в слое сажи, на костях видны следы действия огня. Контуры могильной ямы не прослеживались, погребение впускное. Скелет лежал вытянуто на спине, ориентирован головой на запад – юго-запад, лицом кверху. Руки и ноги вытянуты. Вещей нет (Рис. 26, 7).

Дата: XIV - XV вв. Захоронение мусульманское. Описание черепов и костей из данного погребения приведено в том же сборнике («Казак» (Грязнов, 1927. С.217-218).

9. Кушикбай (Кучукбай). Мартукский район Актюбинской области Казахстана. Курганная группа расположена на левом берегу р. Киалы-Буртя, ниже устья р. Кучукбай.

Курган №1. Диаметр 8,5 м, высота 0,6 м. Каменный. Под камнями в центре насыпи, на уровне горизонта, выявлен слой пережженной земли с углем и золой. Мощность данного слоя составляла 0,1-0,15 м. Среди золы встречались мелкие кусочки пережженных костей. Ниже залегал нетронутый (материковый) грунт. Захоронений не было (Грязнов, 1927. С.217-218).

Жертвенно-поминальный комплекс (ЖПК) эпохи средневековья.

3.7. Раскопки П.С.Рыкова в Уральской области Казахстана в 1927 году.

10. Федоровский. Теректинский район Уральской области Казахстана.

Курган №1. Диаметр 12 м, высота 0,4 м. Земляной.

Могильная яма имела прямоугольную форму, ориентирована по линии В - 3, простая, длиной 2,1 м, шириной 0,65 м, глубиной 1,2 м от уровня поверхности насыпи. Над могилой (и на северном ее краю) в насыпи кургана, обнаружены кости лошади.

Костяк лежал вытянуто на спине, ориентирован головой на запад (Рис. 27, 9). Вещей нет.

Дата: XIII – XIV вв. (Гарустович, Ракушин, Яминов, 1989. С.147).

11. Подстепный. Теректинский район Уральской области Казахстана. Аул №4 (Гарустович, Ракушин, Яминов, 1989. С.147-148).

Курган №1. Диаметр 9 м, высота 0,35 м. Земляной.

В насыпи прямо над могильной ямой встречались угли и кости овцы.

Могила имела прямоугольную форму, ориентирована по линии В – З, длиной 2,25 м, шириной 0,6 м, глубиной 1,3 м. Вдоль длинных стенок ямы (с юга и севера) сделаны уступы-ступеньки. В верхней части могильной ямы сделан заклад из рядов саманного кирпича. В насыпи могилы фиксировался уголь. На уровне уступов расчищены остатки настила из коры.

Костяк лежал вытянуто на спине и ориентирован головой на запад. Руки полусогнуты в локтях и уложены на груди. Ноги вытянуты. Вещей нет.

Дата: XIV – XV вв.

Курган №2. Диаметр 16 м, высота 0,55 м. Земляной.

В процессе раскопок насыпи обнаружены кости коров и лошадей, залежавших сплошным пластом. Кости частично обожжены и лежали поверх зольника. Кострище имело мощность 0,45 м. Здесь же найдены черепки золотоордынской посуды и уголь. На глубине 1,15 м от современной поверхности расчищен тлен хвороста, обломки железа, раковина и тазовая кость ребенка.

Могильная яма имела прямоугольную форму, внутри сделан склеп из саманного кирпича. Склеп прикрыт рядом саманного кирпича в два слоя. Первый слой состоял из шести рядов толщиной 0,6 м. Второй слой состоял из трех рядов толщиной 0,25 м (Рис. 27, 10). Ниже второго слоя сырца обнаружены остатки деревянной подстилки.

Возле северной стенки могилы расчищены три человеческих костяка - два подростка и один маленький ребенок, лежавшие вытянуто на спине, с ориентировкой головы на запад. Руки вытянуты вдоль тела, ноги вытянуты (Рис. 27, 8). Четвертый костяк (мужчина) лежал ближе к западной стенке, в положении вытянуто на спине, ориентирован головой на запад. Руки согнуты в локтях и покоились на груди (Рис. 27, 8). Пятый костяк лежал возле восточной стенки. Под костяками зафиксированы остатки холщевой подстилки. На дне могильной ямы обнаружены кости овцы. Вещей нет.

Дата: XIV – XV вв. (Гарустович, Ракушин, Яминов, 1989. С.147-148).

3.8. Раскопки Б.Н.Гракова в Оренбургской области в 1927 году.

12. Алебастрова гора. Оренбургский район Оренбургской области. Курган расположен в 4 верс. (4,3 км) к северо-востоку от пос. Нежинского (Кривцова-Гракова, 1928. С.288-289).

Курган ?. Диаметр ? м, высота ? м. Земляной.

Погребение 4 (впускное). Контуры могильной ямы не прослежены, на глубине 1,45 м лежал костяк мужчины, вытянуто на спине с ориентировкой головы на запад – северо-запад, череп слегка развернут в правую сторону. Правая плечевая кость была сдвинута сурками за голову. Левая рука вытянута. Ноги полусогнуты в коленных суставах и склонены в правую сторону (Рис. 29, 1). Покойный был помещен в деревянную долбленную колоду плохой сохранности (Рис. 29, 1).

Вещи: слева от головы обнаружена деревянная ложка, а в районе пояса – бронзовая пряжка (Рис. 29, 4).

Слева от колоды размещался череп лошади, мордой на запад, перевернутый затылком вниз. По всей видимости, ранее череп лежал поверх колоды, но скатился с нее. В зубах коня были зажаты железные удила без перегиба (Рис. 29, 2). На черепе сохранились остатки наборной уздечки, с умбоновидной бляхой и нащечной крестовиной (Рис. 29, 3, 5).

Дата: IX – XI вв. Захоронение огузское.

13. «Башкирское стойло». Оренбургский район Оренбургской области. Группа курганов располагалась вблизи пос. Нежинского, на берегу р. Урал. Средневековые захоронения обнаружены в двух курганах.

Курган №3. Диаметр ? м, высота ? м. Земляной.

Могильная яма прямоугольной формы, длиной 2 м, шириной 0,8-1,25 м, ориентирована по линии СВ – ЮЗ. Поверху могила была перекрыта расколотыми вдоль осиновыми плахами.

Женский костяк покоился в сильно истлевшей осиновой колоде, в положении – вытянуто на спине, с ориентировкой головы к западу – юго-западу, лицом кверху. Руки и ноги вытянуты (Рис. 29, 6).

Вещи: под шейными позвонками обнаружена синяя стеклянная бусина; под тазом на дне колоды насыпаны зерна проса.

Дата: XIII – XIV вв. (Кривцова-Гракова, 1928. С.289).

Курган №4. Диаметр 7 м, высота ? м. Земляной.

Погребение 1 (впускное). Контуры могильной ямы не прослежены.

Скелет ребенка лежал на уровне древнего горизонта, вытянуто на спине, с ориентировкой головы на юго-запад. Руки и ноги вытянуты. Вещей нет.

Дата: XIV – XV вв. Захоронение мусульманское (Там же, С.289).

Погребение 2 (впускное). Контуры могильной ямы не прослежены.

Костяк молодой женщины покоился на уровне древнего горизонта, в положении – вытянуто на спине, с ориентировкой головы на запад – юго-запад. Руки и ноги, по всей видимости, были вытянуты. Погребение потревожено грабителями. С левой стороны от человека помещалась челюсть лошади (плохой сохранности).

Вещи: под тазом и под кистью левой руки обнаружено несколько стеклянных бусин синего цвета.

Дата: эпоха средневековья (Там же, С.288-289).

14. Красный Яр. Оренбургский район Оренбургской области. Курганы расположены в 3 верс. (3,2 км) к западу от пос. Нежинского, в урочище «Красный Яр».

Курган №2. Диаметр ? м, высота ? м. Земляной.

Могильная яма прямоугольной формы, длиной 2,1 м, шириной 0,85-1,1 м, ориентирована по линии ВСВ – ЗЮЗ.

Скелет покоился в сильно истлевшей деревянной колоде (или гробовище), тлен прослежен под костяком и над ним. Мужчина лежал вытянуто на спине, ориентирован головой на запад – юго-запад. Руки и ноги вытянуты.

Возле левого локтя лежали кости голени барана. На правом бедре были заметны пятна ржавчины.

Дата: XIV – XV вв. Захоронение мусульманское (Кривцова-Гракова, 1928. С.288-289). В работе А.Ф.Медведева приводится железный бронебойный наконечник стрелы из могильника Красный Яр (Медведев, 1966. Табл. 28, 24).

* * *

В архиве Уфимского научного центра РАН (г. Уфа), в Личном фонде К.В.Сальникова хранятся чертежи погребений средневековых кочевников с территории Оренбургской области (Рис. 7, 1-2). В плохо различимой подписи значится: Нежинка «З» - Щебарый Мар, курган №1, Группа II. Граков 1928 г. Видимо, данные комплексы также были исследованы Б.Н.Граковым.

3.9. Раскопки И.А.Зарецкого в Оренбургской области в 1929 году.

15. Белошапочный. Халиловский (Гайский) район Оренбургской области, хут. Белошапочный. Могильник состоящий из каменных площадок диаметром около 4 м, расположенный у одноименного хутора вблизи р. Каяла, недалеко от Губерлинских гор, раскопан местными жителями и доисследован И.А.Зарецким в 1929 году.

Было вскрыто несколько курганов (каменных площадок) диаметром около 4 м. Костяки лежали вытянуто на спине, головами к западу. В одной могиле над человеческим скелетом располагался остов лошади с подогнутыми ногами. В зубах коня были зажаты железные кольчатые удила. В могилах найдены вещи XIII – XIV вв. – бронзовые зеркала (с шишечкой на оборотной стороне), железные наконечники стрел, нож, удила и стремяна. Неопубликованные материалы хранятся в фондах Оренбургского краеведческого музея. В картотеке памятников Оренбургской области, которая составлялась К.В.Сальниковым в 1940 году, информация о могильнике завершается ссылкой на отчет И.А.Зарецкого (Дело Чкаловского музея за 1928 г. «С работами, докладами и отчетами научных сотрудников»).

* * *

Необходимо отметить, что сотрудник Оренбургского краеведческого музея И.А.Зарецкий в 1927 г. заключил договор с Обществом изучения

Казахстана о проведении археологических раскопок на территории Оренбургской области. В результате, краевед И.А.Зарецкий раскопал в долине р. Илек (т.е. в южных районах Оренбургской области) двадцать курганов, относящихся большей частью к периоду поздних кочевников (Зобов, 1993. С.23). Описания этих курганов пока еще не выявлены, инвентарь погребений, по всей видимости, при разделе Оренбургского музея большей частью были отправлены в г. Алма-Ату (г. Алматы Казахстан). В Личном фонде К.В.Сальникова в архиве Уфимского научного центра РАН (г. Уфа) хранятся рисунки вещей XIII - XIV вв. из раскопок оренбургского краеведа (Рис. 30). Данные железные вещи хранятся в Оренбургском краеведческом музее (ОРОМ – 2087: Рис. 30, 1-6, 8-9, 11-13, 15; ЧКМ – 2086-4: Рис. 30, 7, 10, 14). Причем, стремяна (Рис. 30, 1 и 12) найдены в двух экземплярах каждое. Имеются также железные вещи (Рис. 7, 3-6), которые происходят с территории Оренбургской области, возможно из окрестностей пос. Красногорского (1936 г.). На этих рисунках Константина Владимировича также заметны плохо читаемые слова: «Погромное, 1927 г.», но в Отчете К.В.Сальникова за 1927 год средневековые кочевнические комплексы нам обнаружить не удалось.

3.10. Раскопки Б.Н.Гракова в Западном Казахстане в 1932 - 1933 годах.

16. Могильник 53 (LIII) (Худайберген). Степной район Актюбинской области Казахстана. Группа курганов и «каменных площадок» занимает невысокую гряду вблизи гор, протянувшуюся от левого берега р. Урал, в 0,5 км юго-западнее аула Худайберген (Граков, 1935. С.100).

Площадка №1. Каменная насыпь имела подпрямоугольную форму, длиной 3 м, шириной 1,9 м, высота 0,1 м, ориентирована по линии ЮВ – СЗ. Камни лежали в один слой.

Могильная яма прямоугольной формы, длиной 1,45 м, шириной 0,3-0,4 м, глубиной 0,6 м от уровня погребенной почвы, ориентирована по линии

ЮВ – СЗ. В засыпи могилы фиксировались остатки поперечного перекрытия из тальковых жердей.

Костяк ребенка покоился вытянуто на спине, ориентирован головой на северо-запад. Руки и ноги вытянуты. Между бедрами встречены угольки и зола. Вещей нет.

Дата: XIV – XV вв. Захоронение мусульманское (Граков, 1935. С.100).

Площадка №5. Диаметр 1,4 м, высота ? м. Каменная. За пределами насыпи, к северо-западу от нее в 0,1-0,15 м лежал крупный камень. Под камнями, в центре выкладки в ямке размером 0,1х0,2 м обнаружено скопление угля. Ближайшие камни закопчены.

Могильная яма прямоугольной формы, фиксировалась плохо. На глубине 0,32 м от уровня современной поверхности расчищен костяк ребенка, плохой сохранности. Покойный уложен вытянуто на спине, ориентирован головой на юго-запад. Правая рука и ноги вытянуты. Левая рука полусогнута и покоилась на тазовых костях.

Под тазом найдена стеклянная бусина.

Дата: XIV – XV вв. Захоронение мусульманское (Граков, 1935. С.100).

Площадка №7. Насыпь каменная, длиной 2,5 м, шириной 1,5 м, ориентирована по линии В - З. Камни лежали в один слой, а в западной оконечности насыпи размещался крупный камень.

На уровне погребенной почвы, на скальном основании, без могильной ямы, покоился костяк взрослого человека, вытянуто на спине, с ориентировкой головы на запад. Руки и ноги вытянуты. Вещей нет.

Дата: XIV – XV вв. Захоронение мусульманское (Граков, 1935. С.100).

Площадка №10. Каменная насыпь подпрямоугольной формы, длиной 2,3 м, шириной 1,9 м, ориентирована по линии В - З. Камни лежали в один слой.

Могильная яма прямоугольной формы, длиной 1,2 м, шириной 0,4 м, глубиной 0,65 м от уровня современной поверхности, ориентирована по линии В – З. Стенки ямы прямые, слегка наклонены ко дну.

Костяк ребенка сильно потревожены грызунами. Покойный лежал вытянуто на спине(?), ориентирован головой на запад. Вещей нет.

Дата: XIV – XV вв. Захоронение мусульманское (Граков, 1935. С.100-101).

Площадка №12. Каменная насыпь овальной формы, ориентирована по линии В - 3. Камни лежали в один слой, «панцирем» покрывая земляную насыпь, высота которой над уровнем древнего горизонта составляла 0,2 м.

Могильная яма прямоугольной формы, длиной 2 м, шириной 0,9 м, глубиной 1,05 м от уровня погребенной почвы, ориентирована по линии В – 3. В засыпи могилы встречалось много камней. У самого дна фиксировался тлен дерева от перекрытия.

Костяк взрослого человека лежал вытянуто на спине, ориентирован головой на запад, лицом кверху. Руки и ноги вытянуты. Вдоль левого бока, у стенки могилы, размещалась плаха длиной 3,5 м.

Вещи: за правым плечом покойного, в углу могильной ямы, обнаружен обломок стремени; вдоль правой руки, за деревянной жердью, расчищен берестяной колчан, повернутый устьем (и оперением стрел) к голени (Рис. 29, 13); на колчане фиксировались остатки какого-то кожаного предмета (сумка?; Рис. 29, 14); у правой голени – железное кресало с кремнем. Между бедрами (возле тазовых костей) лежали два позвонка мелкого животного.

Дата: XIV – XV вв. Захоронение мусульманское (Граков, 1935. С.101).

Грунтовая могила №15. На поверхности были заметны две небольшие впадины, располагавшиеся рядом друг с другом, ориентированные по линии В – 3. Одна впадина была раскопана. В 0,7 – 0,8 м от нее стояло несколько небольших камней (Рис. 29, 7).

Могильная яма прямоугольной формы, длиной 1,55 м, шириной 0,8 м, ориентирована по линии В – 3. На глубине 0,5 м от уровня современной поверхности, могила резко сокращается в размерах, оставляя в южной части уступ. Ширина ямы ниже ступеньки 0,4 м (Рис. 29, 10). По всей видимости, на ступеньку опиралось деревянное поперечное перекрытие из жердей.

Глубина могильной ямы составляла 0,5 м от уровня современной поверхности.

Костяк ребенка лежал вытянуто на спине, ориентирован головой на запад, лицом кверху. Руки полусогнуты в локтевых суставах, кисти – на тазовых костях. Ноги вытянуты. Вещей нет.

Дата: XIV – XV вв. Захоронение мусульманское (Граков, 1935. С.101).

17. Могильник 54 (LIV) (Худайберген) состоящий из трех курганов и тринадцати каменных площадок расположен на плоском увале, идущем к югу-юго-западу от середины аула Худайберген. Могильник отделен от группы 53 неширокой ложбиной.

Площадка №3. Диаметр 6 м. Насыпь из камня, которые лежали в два слоя.

Могильная яма прямоугольной формы, длиной 1,65 м, шириной 0,53-0,65 м, глубиной 0,75 м от уровня современной поверхности, ориентирована по линии С – Ю. В северном конце могилы, на уровне погребенной почвы лежали три плоские известняковые плиты.

Костяк полностью истлел, по всей видимости, он был первоначально ориентирован головой на север. Вещей нет.

Дата: XIV – XV вв. Захоронение мусульманское (Граков, 1935. С.101-102).

Площадка №4. Каменная насыпь длиной около 4,2 м (по линии С - Ю), шириной 2,55-2,76 м, высотой 0,35 м (Рис. 29, 8). Камни крупные, лежали в несколько слоев (два-три), покрывая земляную насыпь. В северном конце, как оказалось – в головах покойного, лежала крупная плита (Рис. 29, 11).

Могильная яма прямоугольной формы, длиной 2,4 м, шириной 0,55-0,65 м, ориентирована по линии С – Ю (Рис. 29, 12). На глубине 0,97 м от уровня погребенной почвы расчищены остатки поперечного деревянного перекрытия могильной ямы. Начиная с глубины 0,6 м, в западной стенке вырыт подбой шириной 0,2 м. Дно могилы – на глубине 1,2 м.

Костяк взрослого человека лежал в подбое, вытянуто на спине, ориентирован головой на север. Череп слегка развернут в правую сторону, лицом к югу (на кыблу). Руки и ноги вытянуты (Рис. 29, 12).

Вещи: возле локтя обнаружены обломки железной пряжки; у правого бедра лежал железный нож; вдоль левой ноги размещались остатки берестяного колчана, на котором крепились резные костяные пластинки (Рис. 29, 17); бронзовая чашечка с «прикипевшими» обломками железного предмета (Рис. 29, 18) найдены рядом с берцовой костью левой ноги; в ногах – железные кольчатые удила с перегибом (Рис. 29, 16) и четыре ворворки (одна – из медной пластины, три другие втока – железные; Рис. 29, 15). В норах грызунов лежали черешки стрел и мелкие железные обломки.

Дата: XIII – XIV вв. (Граков, 1935. С.102).

Площадка №5. Каменная насыпь овальной формы, длиной 3,5 м, шириной 2,1 м, высотой 0,25 м, ориентирована по линии С – Ю. Камни лежали в два-три слоя. В северной части насыпи, в головах костяка, на уровне погребенной почвы стоял большой камень.

Могильная яма прямоугольной формы, длиной 1,86 м, шириной 0,62 м, глубиной 1 м от уровня древнего горизонта, ориентирована по линии ССВ – ЮЮЗ. На глубине 0,9 м расчищены остатки перекрытия могилы, состоящего из продольных полос коры. В области груди сквозь перекрытие торчал железный стержень. Длина заклада из коры 1,68 м, ширина 0,3 м.

Костяк женщины покоился вытянуто на спине, ориентирован головой на север. Череп развернут лицевой частью налево, к востоку. Правая рука и ноги вытянуты. Левая рука полусогнута в локтевом суставе, кисть – на тазовых костях. В ногах покойной фиксировались остатки деревянного гробовища, шириной 0,33 м, высотой 0,15 м. Гроб сделан из тонких досок, положенных продольно на дно и поставленных на ребро по бокам и концам могилы.

Вещи: за головой обнаружена берестяная трубочка (бокка), окрашенная в розовый цвет; у левого бедра лежал обломок бронзового зеркала; под правой ступней – верхняя часть массивного обоюдоострого кинжала.

Дата: XIII – XIV вв. (Граков, 1935. С.103).

Площадка №6. Каменная насыпь овальной формы, длиной 4 м, шириной 2,9 м, ориентирована по линии С – Ю.

Могильная яма прямоугольной формы, длиной 2,35 м, шириной 1,1 м, глубиной 0,95 м, ориентирована по линии С – Ю. На глубине 0,8 м, вдоль западной стенке расчищена полуистлевшая жердь.

Костяк взрослого человека лежал вытянуто на спине, ориентирован головой на север, череп слегка склонен влево. Руки полусогнуты в локтевых суставах. Ноги вытянуты. Покойный при захоронении был обернут корой.

Вещи: возле локтя левой руки найдено железное кресало; в юго-восточном углу могилы – железное кольцо от удил(?); под кистью левой руки обнаружен железный нож, а под поясницей – железная пластинка.

Дата: XIII – XIV вв. (Граков, 1935. С.103).

Площадка №9. Каменная насыпь полуовальной формы, длиной 3,2 м, шириной 2,4 м, ориентирована по линии З – В. Камни лежали в один слой.

Могильная яма прямоугольной формы, длиной 1,65 м, шириной 0,4-0,5 м, глубиной 1 м от уровня древнего горизонта, ориентирована по линии З – В. В засыпи могилы расчищены остатки жердей поперечного перекрытия.

Костяк женщины(?) лежал вытянуто на спине, ориентирован головой на запад. Конечности вытянуты. Сохранность скелета очень плохая. Вещей нет.

Дата: XIV – XV вв. Захоронение мусульманское (Граков, 1935. С.103).

Оградка №10. Камни, выложенные овалом, были заметны на поверхности. Внутри кольца камней не было. Длина оградки (по линии З – В) 2,8 м, ширина 1,7-2,4 м. Ширина каменного кольца от 0,5 до 0,7 м, при высоте 0,05-0,1 м.

Могильная яма сильно разрушена грабителями. Размеры могилы улавливались лишь по дну. Длина ямы 1,2 м, ширина 0,3-0,4 м, глубиной 0,54 м от уровня современной поверхности, ориентирована по линии З – В.

Костяк ребенка покоился вытянуто на спине, ориентирован головой на запад. Череп смещен грабителями. В юго-восточном конце могилы, вдоль стенки, на дне расчищены остатки жерди. Вещей нет.

Дата: XIV – XV вв. Захоронение мусульманское (Граков, 1935. С.103).

18. Могильник 55 (LV) (Швартау). Адамовский район Оренбургской области. Группа курганов и «каменных площадок» расположена к юго-востоку от колхоза Швартау и к юго-западу от аула Бай-джигит, в 1 км от реки Суундук (Граков, 1935. С.116-117).

Курган №5. Диаметр 13 м, высота 0,67 м. Земляной. Раскапывался прямоугольным раскопом, проложенным через центр кургана. Раскоп затрагивал северную и южную оконечность насыпи. Не исследованными остались края восточной и западной полы кургана (Рис. 31, 1). В насыпи оконтурилось кольцо из камней, диаметром 6-7,5 м. Камни лежали на уровне погребенной почвы, ширина кладки 0,5-1,0 м (два-три ряда камней).

Могильная яма овальная, длиной 3,4 м, шириной 2,3 м, сильно попорчена сурками, ориентирована по линии С – Ю. На глубине 1,4 м контуры могильной ямы сократились до размеров 2,6х1,6 м (Рис. 31, 2). На глубине 1,5 м вырезана ступенька. Глубина могилы от уровня горизонта – 1,68 м. Дно могилы неровное, поскольку яма выбита в каменном основании.

Костяк взрослого человека лежал вытянуто на спине, ориентирован головой на юг, лицо слегка развернуто в правую сторону. Скелет сильно потревожен грызунами. Правая рука и нога вытянуты. Кости левой руки и ноги не сохранились (Рис. 31, 2). На костях фиксировались обрывки коры и древесного тлена. Вещей нет.

В 1 м к югу от выкладки, на уровне погребенной почвы, расчищена яма диаметром около 0,75 м. В северной стенке ямы, на глубине 0,5 м, сделан подбой. Длина устья подбоя 1,1 м, ширина ямы вместе с подбоем – 1,4 м, дно ямы находилось на глубине 2,4 м. В яме обнаружено лезвие железного кинжала (глубина 0,65 м), ниже – куски обгоревшего трутового гриба.

Дата: XIV – XV вв. Захоронение мусульманское (Граков, 1935. С.116-117).

3.11. Раскопки местных жителей в 30-е годы XX века.

19. Сорайса. Стерлибашевский район Республики Башкортостан. Группа из сорока земляных насыпей расположена на северо-западной окраине дер. Сорайса. При выемке грунта в 30-е годы XX века был разрушен один задернованный курган, высотой около 0,5 м. Могильная яма не прослежена, глубина могилы не известна.

Костяк взрослого человека лежал вытянуто на спине, ориентирован головой на юго-запад. Руки и ноги вытянуты. Вещей нет.

Дата: XIV – XV вв. Захоронение мусульманское (Садыкова, Отчет 1962 г.).

3.12. Раскопки И.А.Зарецкого в Оренбургской области в 1935 году.

20. Ак-Булак. Акбулакский район Оренбургской области. Расположен на горе, на окраине пос. Акбулак. Курганный могильник был обнаружен И.А.Зарецким в 1927 году. На вершине горы на площади 3–5 гектаров стояли несколько сотен каменных стел, выше человеческого роста, и были видны древние каменные могилы. Группа состояла из десяти курганов. При повторном обследовании в 1935 году И.А.Зарецким было установлено, что все камни разрушены, а могилы раскопаны. На поверхности лежали небольшие кучи обломков камней. К 1935 г. сохранился лишь один курган, в котором краеведом было выявлено впускное погребение эпохи средневековья.

Курган №1. Диаметр 5(?) м, высота около 1 м. Насыпь песчаная, покрыта «панцирем» из каменных плит. В насыпи, на глубине 0,5 м, обнаружен разбитый череп лошади, окрашенный медной окисью. Под черепом лежали: три бронзовые накладки оголовья, с углублённым орнаментом в виде четырёхлепестковой розетки (Рис. 31, 5); бронзовая пряжка с подвижным язычком (Рис. 31, 3); трёхгранный костяной наконечник стрелы (Рис. 31, 4); обломки железных кольчатых удил, стремян,

колец и т.д. Все вещи лежали на больших плитах песчаника, служивших перекрытием могильной ямы.

Под камнями найдены фрагменты железных предметов и обломки костей человека. Могильная яма простая, ориентирована по линии З - В. Погребение разрушено грабителями (Зарецкий, 1941. С.153).

Дата: IX - XI вв. Захоронение огузское.

21. Благословенский. Оренбургский район Оренбургской области, р. Бердянка (Зарецкий, 1941. С.152).

Курган разрушен строителями, диаметр и высота не известны. Могильная яма прямоугольная, простая. Мужской костяк был положен в долбленную колоду («в виде корыта»), он покоился вытянуто на спине, ориентирован головой на запад. Захоронение доисследовано И.А.Зарецким.

Вещи: на умершем была одета шелковая одежда с золотым шитьем; у головы обнаружена бронзовая круглая чашка («в виде блюдечка»); в могиле также найдены – плоская медная бляшка; орнаментированный деревянный гребень; бронзовые позолоченные ажурные пряжки с изображением тигра, борющегося с другим животным; костяная пластина с орнаментом; бронзовая проволоочная серьга; обломки железных удил и стремян; три полукруглые серебряные (с позолотой) бляшки в виде свернувшихся хищников; бронзовый золоченый наконечник ремня.

Дата: XIII – XIV вв.

Глава 4. Раскопки послевоенного периода (1946 – 1959 гг.)

4.1. Случайные находки конца 40-х годов XX века.

1. Резяповское грунтовое погребение. Чекмагушевский район Республики Башкортостан. Располагалось на берегу ручья (приток р. Куваш). При строительстве моста и дороги разрушено погребение с западной ориентировкой головы покойного. Вместе с костями взрослого человека найдены вещи: бронзовое зеркало (диаметр 9 см), украшенное рельефным изображением ящериц(?) (Рис. 28, 8); в черепе или возле него обнаружены железные трехгранные(?) наконечники стрел и железный наконечник копья (Рис. 28, 7) (Ахмеров, 1951. С.124-125).

Дата: XIII – XIV вв.

4.2. Раскопки А.П.Смирнова и В.А.Тихомировой в 1947 году.

2. Сосновский могильник. Ульяновская область. Могильник расположен на территории дер. Сосновка, на р. Воложка, по левому берегу р. Волга. В ходе земляных работ 1947 года здесь был вскрыт кирпичный склеп золотоордынского времени, из толстого крупного прямоугольного кирпича. Склеп имел вид свода (Смирнов, Тихомирова, 1948. С.195).

3. Грунтовый могильник Ботьма. Ульяновская область. Расположен в 1,5 км от дер. Ботьма, на высоком берегу оз. Березовое, близ р. Ботьма, по левому берегу р. Волга.

Остатки человеческих костяков обнаружены в обнажении берега, на глубине 0,35 м от уровня современной поверхности. Захоронения совершались в слое чернозема, контуры могильных ям не прослеживались. Разрушенные и доисследованные костяки были ориентированы головами на запад (Смирнов, Тихомирова, 1948. С.196).

В 1947 году А.П.Смирнов и В.А.Тихомирова на могильнике вскрыли четыре безинвентарных захоронения эпохи средневековья.

Погребение 1. На глубине 0,35 м от уровня современной поверхности расчищено парное захоронение – остатки двух скелетов взрослых людей,

вокруг которых фиксировался тлен дерева. Костяки лежали вытянуто на спине, с ориентировками головы к западу. Конечности вытянуты.

Погребение 2. Располагалось в 0,3 м от погребения 1. На глубине 0,55 м от уровня современной поверхности расчищены кости захоронения полуразрушенного грабителями. Костяк лежал вытянуто на спине, с ориентировкой головы к юго-западу.

Погребение 3. На глубине 0,44 м от уровня современной поверхности расчищен костяк взрослого человека, который лежал вытянуто на спине, с ориентировкой головы на запад. Конечности вытянуты.

Погребение 4. Располагалось юго-западнее могилы 3. На глубине 0,5 м от уровня современной поверхности расчищен костяк, лежащий вытянуто на спине, с ориентировкой головы на запад. Конечности вытянуты.

Дата: XIV – XV вв. Захоронения мусульманские. Рядом с могильником выявлено селище, на территории которого собрана керамика: лепная и гончарная из желтой глины.

4.3. Раскопки К.В.Сальникова в Челябинской области в 1948 году.

4. Зеленстрой. Челябинская область, близь г. Магнитогорска. К юго-западу от Зеленстроя (питомника), на берегу пруда расположена курганная группа IV. Среди огородов отмечен курган, обложенный по поверхности насыпи камнем. Данная группа курганов и каменных площадок выявлена еще в 1933 году (Сальников, Отчет 1948 г.).

Курган №1. Диаметр 3,6 м, высота 0,54 м от уровня современной поверхности. Подошва кургана «подрезана» пашней. Каменное кольцо фиксировалось от подошвы и до вершины, но самый центр насыпи на участке диаметром 2 м камня не имел (Рис. 33, I).

Могильная яма оконтурилась в центре кургана, на уровне погребенной почвы. Ориентирована она по линии В – З, форма - подпрямоугольная, длиной 2 м, шириной 0,65 м, глубиной 0,6 м (Рис. 33, I). В засыпи простой могильной ямы расчищены жерди поперечного перекрытия.

Костяк взрослого человека покоился вытянуто на спине, ориентирован головой на запад, с небольшим отклонением к северо-западу. Тело покойного склонено на правый бок. Череп слегка развернут на правый висок, лицом к югу. Руки и ноги вытянуты. Кисть левой руки лежала на тазовых костях. Вещей нет.

Дата: XIV – XV вв. Захоронение мусульманское.

5. Балластный карьер. Агаповский район Челябинской области. Курганный могильник расположен в 12 км к северу от г. Магнитогорска, вблизи от балластного карьера Южно-Уральской железной дороги, на берегу р. Малый Кизил (Сальников, Отчет 1948 г.).

Площадка №1. Каменная выкладка имеет овальную форму, ориентирована по линии В – З, длиной 3,6 м, шириной 2,5 м.

В центре площадки расчищена простая могильная яма прямоугольной формы, длиной 1,8 м, шириной 0,78 м, глубиной 0,86 м от уровня современной поверхности. Яма развернута в направлении В – З.

Костяк молодого человека разрушен грабителями, кости перемешаны. Первоначальное положение восстанавливается как вытянутое на спине, с ориентировкой головы на запад. Вещей нет.

Дата: XIV – XV вв. Захоронение мусульманское.

6. Агаповский известняковый карьер. Агаповский район Челябинской области. Группа земляных и каменных курганов расположена вблизи известнякового карьера.

Курган №2. Диаметр 8 м, высота 0,3 м. Земляной. Раскопан колодцем 3х3 м (Рис. 34, 1). Насыпь сильно разрушена.

Могильная яма овальной формы, простая, длиной 1,2 м, шириной 0,6 м, глубиной 0,9 м от уровня современной поверхности, ориентирована по линии ЮВ – СЗ (Рис. 34, 1). В заполнении расчищены остатки поперечного перекрытия из березовых плах.

Костяк подростка лежал вытянуто на спине, ориентирован головой на запад. Руки и ноги вытянуты. Вещей нет.

Дата: XIV – XV вв. Захоронение мусульманское.

Курган №3. Диаметр 7 м, высота 0,3 м. Земляной. Раскопан колодцем 6х4 м.

Могильная яма прямоугольной формы, простая, длиной 2 м, шириной 0,7 м, глубиной 1 м от уровня современной поверхности, ориентирована по линии В – З.

Костяк взрослого человека лежал вытянуто на спине, ориентирован головой на запад, лицом к югу. Руки и ноги вытянуты. Вещей нет (Рис. 33, 3).

Дата: XIV – XV вв. Захоронение мусульманское.

Курган №5. Диаметр 8 м, высота 0,5 м. Земляной. Раскопан колодцем 4,6х3,2 м с прирезкой.

Могильная яма овальная, длиной 2 м, шириной 0,75 м, глубиной 1,25 м от уровня современной поверхности, ориентирована по линии ЮВ – СЗ. Вдоль северо-восточной длинной стенки сделаны две ступеньки шириной 0,1 и 0,15 м (Рис. 33, 5). В засыпи могилы расчищены остатки поперечного настила из осиновых плах.

Костяк взрослого человека лежал вытянуто на спине, ориентирован головой на северо-запад. Череп слегка склонен в левую сторону. Руки и ноги вытянуты. Кисти рук на тазовых костях. Вещей нет.

Дата: XIV – XV вв. Захоронение мусульманское.

Площадка «А». Диаметр 3 м, высота 0,3 м. Каменный.

Могильная яма овальная, простая, длиной 2 м, шириной 0,5 м, глубиной 1 м от уровня современной поверхности, ориентирована по линии СВ – ЮЗ.

Костяк взрослого человека лежал вытянуто на спине, ориентирован головой на юго-запад, череп развернут на правый висок - лицом к югу (в сторону Мекки). Тело покойного склонено на правый бок. Руки и ноги вытянуты. Вещей нет (Рис. 33, 2).

Дата: XIV – XV вв. Захоронение мусульманское (Сальников, Отчет 1948 г.).

4.4. Раскопки И.В.Синицына в Западном Казахстане в 1948 году.

7. Озеро Раим. Джангалинский район Уральской (ныне - Западно-Казахстанской) области Казахстана. В 2 км к юго-востоку от с. Джангала, восточнее оз. Раим на дюнах, обнаружено пять разрушенных погребений, расположенных на небольшом расстоянии друг от друга. Все погребения однотипные: костяки лежали вытянуто на спине, с ориентировкой головы на запад, с вытянутыми руками. Вещей нет, лишь в одном мужском захоронении у костей таза помещалась круглая железная поясная пряжка.

Дата: XIV – XV вв. Захоронения мусульманские (Синицын, 1956. С.98-99).

8. Джангала (Новая Казанка). Джангалинский район Уральской (Западно-Казахстанской) области Казахстана. Курганный могильник расположен в 2-3 км к востоку от с. Джангала, на юго-западном берегу озера Сары-Айдин (Сарайдин). Здесь в разных пунктах обнаружены погребения из развеечных курганов. Семь захоронений почти полностью сохранились, они и были доисследованы.

Курган №1. Располагался в юго-западной части дюнных всхолмлений. Насыпь развеечна, могила оказалась на поверхности.

Контуры могильной ямы фиксируются плохо. По темному тлену подстилки на дне могилы можно сказать, что яма имела длину до 2,1 м и ширину до 0,9 м, ориентирована по линии В - З.

На дне могилы расчищен костяк женщины, лежащий вытянуто на спине, с ориентировкой головы на запад, лицом кверху. Ноги вытянуты, руки полусогнуты в локтевых суставах, кисти – возле тазовых костей (Рис. 36, 1).

Вещи: **1.** возле правого плеча найдено бронзовое зеркало (диаметр 8 см), украшенное растительным орнаментом и бегущими зверями (зайцами или собаками) (Рис. 35, 4); **2.** у черепа, с правой стороны, обнаружена золотоордынская серебряная монета; **3.** ниже колен, с правой стороны, - железный втульчатый предмет с двумя «рожками» на конце (Рис. 35, 3) (длина 15 см, диаметр втулки 1 см); **4.** рядом размещался железный

однолезвийный нож (кончик лезвия и рукоять сломаны) (Рис. 37, 3); **5.** здесь же – обломок железного круглого стерженька (шило?).

Дата: XIII - XIV вв. (Синицын, 1956. С.99).

Курган №2. Располагался восточнее кургана №1, в 40 м от него. Насыпь также развеейна, могила оказалась на поверхности.

Контурь могильной ямы не фиксировались. Костяк мужчины лежал вытянуто на спине, с ориентировкой головы на запад. Левая рука и ноги вытянуты. Правая рука согнута в локтевом суставе, кисть обращена в сторону живота.

Вещи: **1.** рядом с локтем, справа, найдено железное фигурное кресало (Рис. 35, 15); **2.** здесь же, вдоль правого бока помещался большой однолезвийный нож, острием вниз (длина около 20 см) (Рис. 35, 19-20).

Дата: XIII - XIV вв. (Синицын, 1956. С.99).

Курган №3, располагался в центральной возвышенности дюн, в 0,3 км от курганов №1 и №2. Насыпь развеейна. Обнаружено два разновременных захоронения.

Погребение 1 (впускное) сохранилось очень плохо, контурь могильной ямы не прослеживались. В древности яма была перекрыта деревянным настилом.

Костяк мужчины лежал вытянуто на спине, ориентирован головой на запад. Череп слегка развернут на правый висок, лицом к югу. Руки и ноги вытянуты.

Вещи: **1.** около таза справа найдены обломки железного сильно коррозированного ножа (Рис. 37, 2, 10); **2.** здесь же – обломки железного предмета, сделанного из проволоки (толщиной 4 мм), согнутого в виде знака вопроса (Рис. 37, 9); **3-4.** в ногах обнаружены обломки железных стремян арочной формы с выделенной петлей (Рис. 37, 7) и обломки двусоставных кольчатых удил с перегибом (Рис. 37, 11); **5.** поверх правой руки (несколько ниже локтя) обнаружен берестяной колчан (длиной 0,65 м, ширина вверху 0,1 м, внизу – 0,18 м), лежащий широким концом вниз; **6.** в колчане размещались

семь железных черешковых наконечников стрел плоской формы, лежащие остриями вверх; **7-8.** под колчаном зафиксированы две железные пряжки с подвижными язычками: прямоугольная с небольшим щитком(?) и треугольная; **9.** в районе живота расчищена железная массивная поясная пряжка круглой формы с подвижным язычком (округлая в сечении); **10.** слева у таза найден железный однолезвийный нож (длиной 12 см); **11-12.** здесь же – овальное кресало с «прикипевшим» кремнем; **13.** на костях сохранились обрывки ткани в мелкую и крупную клетку; **14.** у таза, слева, лежала кожаная сумка.

Дата: XIII – XIV вв. (Синицын, 1956. С.99-100).

Курган №4, располагался рядом с курганом №3. Насыпь развеяна, диаметр был около 15 м, всего здесь выявлено три захоронения.

Погребение 1 (впускное). Контуры могильной ямы не прослеживались. Кости взрослого человека частично перемешаны выдувом. Ориентировка головы – на запад.

Среди костей человека обнаружены обломки железного ножа (Рис. 35, 18), кольцевой пряжки (Рис. 35, 16) и других железных предметов.

Дата: эпоха средневековья (Синицын, 1956. С.101).

9. Курпе-Бай. Джангалинский район Уральской (Западно-Казахстанской) области Казахстана. Расположен в 13-15 км к северу от с. Джангала, в местности Курпе-Бай, на возвышенности. Через территорию могильника проходит дорога из с. Джангала в Александров-Гай. Всего здесь отмечено свыше 30 курганов, раскопано пять.

Курган №5. Диаметр 9 м, высота 0,8 м. Земляной. В насыпи встречались кости птицы и барана (лопатка, два ребра). Над могилой фиксировались прослойки угля и золы.

Могильная яма имела прямоугольную форму, длиной 2,3 м, шириной 1,0 м, глубиной 1,6 м, ориентирована по линии В – З. На глубине 1 м вдоль северной и южной стенок сделаны ступеньки, на которые опиралось

поперечное перекрытие из тонких плашек. В южной стенке ступенька переходила в неглубокий подбой.

В подбое помещалась шкура лошади – череп и ноги, мордой на запад (Рис. 36, 2). **1.** В зубах зажаты кольчатые удила с перегибом. Восточнее черепа размещались кости ног коня.

Под перекрытием лежал костяк мужчины средних лет, вытянуто на спине, с ориентировкой головы к западу. Череп несколько развернут в правую сторону, лицом к югу. Руки и ноги вытянуты (Рис. 36, 2). Под скелетом фиксировался тлен подстилки коричневого цвета.

Вещи: **2.** на правую руку положен берестяной колчан, расширяющийся к низу; **3.** внутри колчана помещалось семь железных плоских черешковых наконечников стрел (Рис. 36, 10), лежащих остриями вверх; **4-5.** под колчаном обнаружены две железные пряжки – прямоугольная с железной обоймой и подвижным язычком (Рис. 36, 8) и треугольная, также с язычком; **6.** на месте живота находилась массивная железная круглая пряжка с язычком (Рис. 36, 7); **7-9.** возле тазовых костей, слева, - железный нож (Рис. 36, 11), кресало и кремь (Рис. 36, 3-4); **10-11.** на костях расчищены остатки ткани желтого цвета от одежды (с растительным орнаментом), а на ногах обнаружены обрывки кожаных сапог с деревянными задниками.

Автор раскопок датировал погребение XI – XII вв. (Синицын, 1950. С.108-111). Более точная дата захоронения - XIII – XIV вв. Антропологические материалы проанализированы в работе В.В.Гинзбург и Б.В.Фирштейн (1958. С.407-417).

10. Бек–Бике (Джангала -19). Джангалинский район Уральской (Западно-Казахстанской) области Казахстана. Захоронение располагалось в 5-7 км к востоку от с. Джангала, вдоль берега оз. Сарайдин (Сары-Айдин), в местности Бек-Бике, на дюнах.

На склоне бугра расчищено захоронение мужчины средних лет, лежащего вытянуто на спине, с ориентировкой головы к востоку, лицом

вверх. Правая рука согнута в локтевом суставе и уложена на животе. Левая рука и ноги вытянуты (Рис. 46, 8).

Следы курганной насыпи и контуры могильной ямы не прослеживались. С правой стороны скелета размещались череп и кости ног лошади (шкура), ориентированные в противоположную от человека сторону – на запад. **1-2.** На месте спины коня обнаружены два железных стремени с широкими подножками и с уплощенной верхней частью дужек.

Вещи: **3.** с левой стороны, вдоль тела человека, была положена железная сабля-палаш с полукруглым перекрестием, длиной 1,04 м (клинок – 0,93 м, рукоять – 0,11 м). Кончик палаша, на расстоянии 0,3 м от острия, заточен с двух сторон. Ручка имела деревянные обкладки, крепившиеся на штифтах (Рис. 38, 3); **4-5.** Рядом с рукоятью сабли обнаружены крестец коня, железные плоские наконечники стрел - срезни (Рис. 38, 4); **6-8.** Под панцирем, справа у пояса - железный однолезвийный нож, две круглые железные пряжки; **9.** На ногах фиксировались обрывки кожи от сапог; **10.** Поверх тела покойного был расстелен железный панцирь, имевший вид безрукавной рубахи, доходивший почти до колен, длиной 1,1 м, ширина в плечах 0,4 м, ширина нижней полы 0,6 м. Нижняя часть доспеха была подобрана, образуя ленту в четыре слоя пластинок. Панцирь набран из железных продолговатых пластинок размером 6,5x3,5 см, толщиной 1,5 мм. Один конец пластинок имеет овально-закругленную форму (Рис. 80, 21), другой – обрезан прямолинейно и снабжен тремя дырочками в 1 мм (Рис. 80, 22). Аналогичные отверстия расположены по боковым сторонам пластинок. В центре пластин выдавлены полушария диаметром 1 см. Наплечники состоят из дугообразно согнутых пластин 12x7 см, по три на каждом плече. Пластинки размещались горизонтальными рядами, так, что левый край одной пластины покрывал правый край другой, а боковые их дырочки совпадали. Расположение рядов наборного доспеха идет в такой последовательности: правый верхний ряд пластинок прикреплен к четырем железным полосам – две впереди и две сзади, размещенным около плеч. Размер этих полос: 19x3,5 см. Пластины прикреплены к полосам

овальным концом вверх. Нижний их конец скреплен кожаной обоймой, окаймляющей пластинки на 1 см. Обойма прошита через дырочки ремешками (Рис. 31, 12). На первый верхний ряд накладывался следующий ряд, таким образом, получалась броня, состоящая из 25 параллельных рядов, расположенных чешуйками снизу вверх. Пластинки заходили друг на друга на 1,5-2 см. С внутренней стороны доспеха заметны следы «прикипевшей» холщевой ткани, которой был подбит панцирь.

Дата: XIII – XIV вв. (Синицын, 1950. С.101-111). Антропологические материалы проанализированы в работе В.В.Гинзбург и Б.В.Фирштейн (1958. С.407-417). Сейчас могильник получил наименование: Джангала -19. Материалы этого уникального погребения использовались специалистами по военному делу средневековых кочевников (Книсарин, 2002. С.125-128. Рис. 3, 3).

4.5. Раскопки И.В.Синицына в Западном Казахстане в 1949 году.

11. Джангала. Джангалинский район Уральской (Западно-Казахстанской) области Казахстана. Расположен в 6 км к востоку от с. Джангала, на возвышенности между озерами Сары-Айдин и Туше-Кулак, в местности Джас-аул, на левом берегу реки Малый Узень.

11-а. Группа I. Курган №1. Диаметр 12 м, высота 0,4 м. Земляной. Всего здесь выявлено два захоронения (Рис. 38, 15).

Погребение 1 (впускное). Могильная яма выявлена на глубине 0,6 м от поверхности, она имела прямоугольную форму, длиной 2,6 м, шириной 1,1 м, глубиной 0,9 м, вытянута по линии В - 3.

На дне могилы расчищен костяк мужчины, лежащий вытянуто на спине, с ориентировкой головы на восток. Руки и ноги вытянуты.

Справа от человека располагалась шкура лошади – череп и кости ног, мордой к востоку (Рис. 35, 1). **1-3.** На месте спины коня фиксировались остатки деревянного седла с двумя железными стременами (Рис. 35, 17; 38, 2). **4.** В зубах лошади были зажаты двусоставные кольчатые удила с перегибом и маленькими кольцами (Рис. 35, 8).

Вещи: **5.** с правой стороны от покойного обнаружен кожаный колчан с двумя плоскими наконечниками стрел (Рис. 35, 10-11); **6.** рядом с колчаном найдена костяная колчанная петля – пластинка, служившая для крепления его к портупее (Рис. 35, 12); **7.** с левой стороны, возле рук – срединные накладки лука из кости (Рис. 35, 13-14).

Дата: конец XI – начало XIII вв. Захоронение кыпчаков домонгольского периода (Синицын, 1956. С.111-112). Антропологические материалы проанализированы в работе В.В.Гинзбург и Б.В.Фирштейн (1958. С.407-417).

11-б. Группа II. Расположена в 1 км к северо-востоку от группы I, ближе к оз. Сары-Айдин. Могильник состоит из десяти насыпей, раскопано две.

Курган №1. Диаметр около 12 м, высота около 0,7 м. Земляной. Всего здесь выявлено три захоронения.

Погребение 2 (впускное). Могильная яма выявлена на глубине 0,8 м, она имела прямоугольную форму, размером: 2х0,7 м, глубина 0,6 м, вытянута по линии ЮЗ – СВ.

Костяк взрослого человека лежал вытянуто на спине, ориентирован головой на юго-запад. Правая рука вытянута, левая согнута в локтевом суставе, кисть – на тазовых костях. Вещей нет.

Дата: XIV – XV вв. Захоронение мусульманское (Синицын, 1956. С.113-114).

12. Дюны у озера Сары-Айдин (Сарайдин). Группа курганов расположена в 2-3 км к северо-востоку от с. Джангала, вдоль юго-западного берега оз. Сара-Айдин, на дюнных всхолмлениях. В 1949 году здесь обнаружено несколько разрушенных погребений и пять курганов с развеечными насыпями.

Курган №1. Насыпь не сохранилась. Всего расчищено шесть захоронений.

Погребение 6 (впускное). Контурсы могильной ямы не прослеживались.

Скелет подростка сильно развеян выдувом. Первоначальное положение костяка восстанавливается как вытянутое на спине, с ориентировкой головы на юго-запад. Конечности, по всей видимости, были вытянуты. Вещей нет.

Дата: эпоха средневековья (Синицын, 1956. С.119).

Курган №2, располагалось в северо-западной части дюны, в 150 м от кургана №1. Насыпь развеяна, на поверхности был замечен череп взрослого человека.

Расчищен костяк мужчины, который покоился вытянуто на спине, ориентирован головой на северо-восток. Череп повернут на правый висок, лицом к северо-западу. Руки слегка согнуты в локтевых суставах, кисти – на тазовых костях. Ноги вытянуты (Рис. 35, 2). Под скелетом отмечены следы истлевшей подстилки.

Вещи: **1.** у черепа, справа, найдена серебряная серьга с несомкнутыми концами; **2.** на месте живота помещались кости барана (две лопатки и кости ног); **3.** возле таза (между ног) – небольшой однолезвийный нож (Рис. 37, 8); **4.** на тазовых костях, с правой стороны, обнаружены железная пластинка – колчанная петля (Рис. 35, 21) и железное шило; **5.** от плеча до бедра, с левой стороны от костяка, расчищены остатки берестяного колчана, длиной 58 см, шириной 15 см (сверху) и 10 см (снизу). Верхний конец колчана обтянут кожей и покрашен в темно-бурый цвет; **6.** здесь же – железные пластинки овальной формы с овальным выступом на одном конце. На оборотной стороне накладки припаяны два штифта (Рис. 35, 5). По-видимому, пластинки скрепляли ремни, с помощью которых подвешивался колчан; **7.** в ногах покойного лежали массивные железные двусоставные удила с круглыми в сечении кольцами и стержнем (диаметр колец до 6 см) (Рис. 35, 9); **8.** рядом с удилами расчищены остатки железного плоского черешкового наконечника стрелы.

Дата: конец XI – начало XIII вв. Захоронение кыпчаков домонгольского периода (Синицын, 1956. С.119-120).

4.6. Раскопки К.В.Сальникова в Челябинской области в 1949 году.

13. Малокизильский –II. Агаповский район Челябинской области. Могильник расположен вблизи г. Магнитогорска, в 1,5 км к западу от поселка Сухопрянского и балластного карьера, в 0,25 км от поймы левого берега р. Малый Кизил (Сальников, Отчет 1949 г.).

Курган №1. Диаметр 16 м, высота 0,7 м. Земляной. В насыпи кургана эпохи бронзы, в 3,5 м к северу-северо-западу от центра, на глубине 0,3 м от уровня современной поверхности, найден клад эпохи средневековья. Всего обнаружено трое удил.

Удила №1, двусоставные, грызла изготовлены из квадратных в сечении стержней, концы которых согнуты в большие кольца. Удила завершаются псалиями S-видной формы, грубых очертаний.

Удила №2, двусоставные, грызла изготовлены из квадратных в сечении стержней, концы которых согнуты в большие кольца. Форма псалиев – пропеллеровидная, концы их расплющены.

Удила №3 сохранились не полностью. Грызло – односоставное. Концы стержня загнуты кольцами.

Дата: IX – XI вв. Автор раскопок указал дату IX – X вв. и сопоставил с удилами №3 с удилами из Тюхтятского клада (Рис. 6, 5) (Евтюхова, 1948. Рис. 134).

14. На территории Метизного завода. г. Магнитогорск, Челябинская область. В пределах города, на территории завода был доисследован разрушенный курган (Сальников, Отчет 1949 г.).

Курган раскапывался траншеей. Под слоем современного мусора и шлаками стали видны камни насыпи, ниже на фоне материковой глины оконтурилась могильная яма прямоугольной формы, простая, длиной 2 м, глубиной 1,2 м от уровня современной поверхности.

Костяк взрослого человека лежал вытянуто на спине, ориентирован головой на север – северо-запад. Руки и ноги вытянуты. Вещей нет.

Дата: XIV – XV вв. Захоронение мусульманское.

4.7. Раскопки К.В.Сальникова в Челябинской области в 1950 году.

15. Лебединский. Агаповский район Челябинской области. Группа курганов расположена на западном берегу оз. Лебединского, в 0,5 км к юго-востоку от поселка №108, на реке Бахте (Сальников, 1952. С.61).

Курган №2. Диаметр 9 м, высота 0,35 м. Земляной, на вершине насыпи заметна каменная выкладка (площадка) диаметром 2,25 м. Полы кургана местами распаханы. Раскопки велись колодцем диаметром 3 м. Выкладка полностью захвачена раскопом.

Могильная яма овальная, простая, длиной 2,1 м, шириной 0,95 м, глубиной 1 м, от уровня современной поверхности, ориентирована по линии В - З.

Костяк взрослого человека лежал вытянуто на спине, ориентирован головой на запад, череп склонен на левый висок. Правая рука и ноги вытянуты. Левая рука полусогнута, кисть – на левом бедре. На костях покойного фиксировался темно-коричневый тлен от одежды.

Дата: XIV – XV вв. (Сальников, Отчет 1950 г.; Он же. 1952).
Захоронение мусульманское.

16. Малокизильский –II. Агаповский район Челябинской области. Могильник расположен вблизи г. Магнитогорска, в 0,25 км от поймы левого берега р. Малый Кизил (Сальников, Отчет 1950 г.).

Курган №6. Диаметр 12 м, высота 0,6 м. Земляной. Раскапывался колодцем 6х6 м (Рис. 34, 3).

Погребение 2 (впускное). Могильная яма имела прямоугольную форму, простая, ориентирована по линии ЮВ - СЗ. Вся северо-западная стенка могилы разрушена грабительским вкопом. Длина сохранившейся части ямы 1,5 м, ширина 0,45 м. Заглублена в материк лишь на 0,1 м.

Костяк взрослого человека потревожен грабителями, череп отсутствовал, но нижняя часть скелета не тронута. Первоначальное положение восстанавливается как вытянутое на спине, с ориентировкой головы к северо-западу. Руки не сохранились, ноги вытянуты. Вещей нет.

Дата: XIV – XV вв. Захоронение мусульманское.

4.8. Раскопки И.В.Синицына в Западном Казахстане в 1950 году.

17. Кара-Оба. Джангалинский район Уральской (Западно-Казахстанской) области Казахстана. Курганный могильник расположен в 6 км к северо-востоку от с. Джангала, в местности Джас-аул, на левом берегу реки Малый Узень. Всего выявлено тридцать курганов, из которых раскопано тринадцать.

Курган №1, располагался в центре могильника. Диаметр 7,5 м, высота 0,7 м. Земляной.

Могильная яма размещалась в центре кургана, она имела прямоугольную форму, размером: 1,9х0,65 м, глубиной 1,1 м от уровня материка, вытянута по линии СЗ – ЮВ (Рис. 37, 1). Яма перекрыта сверху двумя толстыми продольными плахами. В засыпи встречались куски дерева от просевшего настила.

Женский костяк покоился вытянуто на спине, головой на северо-запад. Череп лежал на темени, лицом кверху. Руки полусогнуты в локтевых суставах, кисти – возле тазовых костей. Ноги вытянуты (Рис. 37, 1).

Вещи: **1.** с левой стороны черепа обнаружена проволочная, круглая в сечении, бронзовая серьга, на конце которой крепилась продолговатая бусина темно-синего цвета (вид при раскопках - Рис. 38, 6; современный вид – Рис. 37, 16); **2.** около черепа человека помещались шейные позвонки овцы; **3.** под левым плечом находился обломок бронзового зеркала с бортиком по краю (Рис. 37, 13); **4.** здесь же – костяное пряслице (диаметром 4 см, высотой 2,5 см) (Рис. 37, 4); **5.** вдоль левой руки (поверх локтя) расчищена берестяная трубочка – бокка (длиной 35 см) (Рис. 37, 12); **6.** под боккой – железный однолезвийный черешковый нож (длиной 9,5 см, с шириной лезвия 1,5 см); **7.** на бедре правой ноги лежала кость ноги овцы с копытом; **8.** несколько выше правой кисти зафиксировано железное шило со следами деревянной ручки (Рис. 37, 14).

Дата: XIII – XIV вв. (Синицын, 1956. С.123-124).

Курган №2, располагался к северо-западу от кургана №1. Диаметр 13 м, высота 0,9 м. Земляной, на вершине видна большая яма грабительского вкопа. Вскрывалась лишь центральная часть насыпи.

Могильная яма разрушена грабителями, размеры ее: 2,2х0,8 м, глубиной 2,1 м от вершины насыпи, вытянута по линии В – З. В насыпи встречались кости скелета разрушенного грабителями.

Костяк мужчины разрушен при ограблении, но западный конец могилы оказался потревоженным. В этой части ямы расчищены берцовые кости и ступни ног. Первоначальное положение покойного – вытянутое на спине, с ориентировкой головы на восток. Конечности вытянуты.

Вещи: **1.** справа, возле ступней найдены пять железных плоских наконечников стрел (Рис. 37, 15), которые, по всей видимости, помещались в берестяном колчане; **2-3.** здесь же – два обломка железных прямоугольных пластинок с дырочкой у края, а также, железное двулезвийное кресало овальной формы (Рис. 38, 10).

В разрушенной (восточной) части могилы среди перемешанных костей человека зафиксированы различные предметы: **4.** медная золотоордынская монета; **5.** плоский ромбический наконечник стрелы (Рис. 38, 14); **6.** железные удила с кольцами небольшого диаметра, круглыми в сечении (Рис. 38, 13); **7.** обломки поясной круглой железной пряжки (диаметр 5,5 см; Рис. 37, 5); **8.** обломки железного однолезвийного ножа (длиной 18 см) (Рис. 37, 6); **9.** железный стерженек в виде гвоздя со шляпкой (Рис. 38, 11).

Дата: конец XI – начало XIII века. Захоронение кыпчаков домонгольского периода (Синицын, 1956. С.124). Антропологи В.В.Гинзбург и Б.В.Фирштейн в своей работе (1958. С.390-427) указали, что в данном погребении был захоронен мужчина зрелого возраста, но сам комплекс ими был ошибочно датирован XIII – XIV вв.

Курган №4, располагался в северо-западной части могильника. Диаметр 8 м, высота 0,5 м. Земляной.

Могильная яма прямоугольной формы, размером: 1,9х0,7 м, глубиной 1,4 м от вершины насыпи, вытянута по линии З – В (Рис. 37, 17). По сторонам от скелета отмечены остатки тонких досок от гробовища.

Женский костяк покоился вытянуто на спине, с ориентировкой головы на запад. Череп повернут на правый висок, лицом к югу. Руки и ноги вытянуты (Рис. 37, 17). По дну могилы фиксировался тлен подстилки.

Вещи: **1.** слева у черепа найдена серьга «знак вопроса» из тонкой серебряной проволоки. На конце серьги напаян шарик, стерженек перевит, а концы проволочной обмотки расплющены и выступают как крылышки бабочки (Рис. 36, 5); **2.** около колен, справа, обнаружено бронзовое зеркало с гладким тонким диском (Рис. 36, 6) диаметром 7 см, и с ручкой-петелькой (длина ручки около 1 см); **3.** рядом – железный однолезвийный нож (длиной 16 см) (Рис. 36, 9).

Дата: XIII – XIV вв. (Синицын, 1956. С.125-126).

Курган №6, расположен к западу от кургана №5. Диаметр 16 м, высота 0,8 м. Земляной, с восточной стороны хорошо заметен ровик. В насыпи встречались угли.

Погребение 1 (впускное), расположено в центре кургана. Контуры могильной ямы не фиксировались. Скелет взрослого человека лежал вытянуто на спине, ориентирован на запад. Головы не было. Правая рука согнута в локтевом суставе, кисть – на правой половине таза. Левая рука резко согнута, лучевые кости лежали на месте живота, кисть – возле правого локтя. Ноги вытянуты (Рис. 38, 5). Под скелетом фиксировался тлен подстилки.

Вещи: около кисти правой руки найден железный однолезвийный нож (длиной 6,5 см); поверх лучевых костей левой руки, на месте живота человека, помещались ребра барана; вдоль левой ноги попарно размещались четыре конских копыта с фалангами (Рис. 38, 5).

Дата: эпоха средневековья (Синицын, 1956. С.127-128). И.В.Синицын посчитал, что погребение относится «к поздней сармато-аланской группе

памятников, хронологически относящихся к V – VIII вв. н.э.» (Синицын, 1956. С.96). Мы больше склоняемся к датировке IX – XI вв., то есть относим комплекс к печенежскому времени.

Курган №10. Диаметр 17 м, высота 0,6 м. Земляной, вокруг насыпи выкопан ровик, четко заметный с северо-западной стороны. Всего выявлено два разновременных захоронения (Рис. 38, 1).

Погребение 1 (впускное). Могильная яма прямоугольной формы, выявлено на глубине 0,65 м, размером: 2,4х0,7 м, глубиной 0,45 м, вытянута по линии В - 3. В засыпи могилы обнаружен лепной плоскодонный, слабопрофилированный сосудик темно-серого цвета (диаметр венчика 7 см, высота сосуда 9 см, диаметр дна 5 см), с двумя небольшими ручками – ушками на плечиках (Рис. 40, 3). Здесь же в заполнении могилы №1 отмечены кости человека сваленные в кучу (тазовые, бедренная кость левой ноги, позвонки, крестец).

Скелет мужчины средних лет частично разрушен грабителями, он лежал в необычной позе – на животе, вытянуто, ориентирован головой на запад, лицом вниз. Руки согнуты так, что локти подняты вверх, покойник как бы упирается в землю кистями. Ноги вытянуты, скрещены ниже колен, видимо, около ступней они были связаны. Такая поза позволяет предполагать насильственную смерть (Рис. 40, 2).

Вещи: с левой стороны под кистью руки помещались кусочки дерева от сгнившего предмета прямоугольной формы, по краям которого крепились костяные пластинки длиной 10 см и шириной 8 мм; здесь же – железная пластинка и железная дужка со штифтиками по концам; около истлевшего деревянного предмета найдено три железных кольца, круглых в сечении (Рис. 38, 12); выше левой кисти обнаружена железная восьмерковидная пряжка с подвижным язычком (Рис. 38, 9); ниже кисти левой руки – две тонкие костяные накладки лука (длина первой 9 см, шириной 3,5 см; длина второй 12,5 см, шириной 1,5 см) с рисками – насечками по краю и на концах

(Рис. 46, 12); здесь же – железные черешковые наконечники стрел: два железных трехперых (Рис. 38, 7-8), один – плоский листовидный (Рис. 40, 5).

Дата: IX – XI вв. (Синицын, 1956. С.130-131). По мнению И.В.Синицына, погребение относится к самому позднему сарматскому времени (V – VIII вв.) и находит «многочисленные аналогии среди поздних сармато-аланских памятников Нижнего Поволжья, Северного Кавказа и Приднепровья» (Синицын, 1952. С.71. Рис. 30, 1-3; О том же: Синицын, 1956. С.96). Мы считаем данное захоронение печенежским. Железные трехперые наконечники стрел с черешками (Рис. 46, 10-11) и костяная срединная накладка лука (Рис. 46, 12) из данного кургана были опубликованы А.Ф.Медведевым (1966. Табл. 12, 17,19).

Курган №12, расположен в конце курганной группы, с северо-западной стороны. Диаметр 8 м, высота 0,45 м. Земляной.

Могильная яма прямоугольной формы, размером: 2,3х0,8 м, глубиной 1,7 м, вытянута по линии В – 3 (Рис. 37, 18).

Костяк мужчины покоился вытянуто на спине, ориентирован головой на запад. Череп лежал на темени, лицом вверх. Руки и ноги вытянуты (Рис. 37, 18).

Вещи: под кистью левой руки отмечены кусочки кожи от прямоугольной сумки, в которой помещались: железный однолезвийный нож, железное кресало овальной формы, кусок кремня (Рис. 35, 7) и небольшой сильно окислившийся железный предмет неопределенного назначения; на ногах расчищены остатки кожи от сапог (Рис. 35, 6); возле ступни правой ноги расчищены железные кольчатые удила с перегибом; рядом с восточной стенкой (в ногах) обнаружен кусочек железа.

Дата: XIII – XIV вв. (Синицын, 1956. С.137-138).

4.9. Раскопки И.В.Синицына в Западном Казахстане в 1951 году

18. Бек–Бике. Джангалинский район Уральской (Западно-Казахстанской) области Казахстана. Могильник расположен вблизи с. Джангала, в урочище Бек-Бике.

Курган №20. Диаметр 15 м, высота 0,35 м. Земляной.

Могильная яма имела прямоугольную форму, длиной 1,8 м, шириной 0,68 м, глубиной ? м, ориентирована по линии В - З.

На глубине 0,15 м расчищена шкура лошади – череп (мордой на запад) и кости ног. В зубах коня были зажаты железные кольчатые удила. На месте спины зафиксированы остатки деревянного седла с железными накладками передней луки. Рядом находились два железных овальных стремени, с высокой дужкой, широкой подножкой и выделенной петлей. На правой ноге расчищена овальная железная пряжка с язычком.

Ниже лошадиной шкуры располагалось деревянное перекрытие. Человеческий костяк находился южнее шкуры коня, ближе к южной стенке.

На дне могилы покоился скелет мужчины, вытянуто на спине,

Вещи: справа от черепа обнаружена золотая спиралевидная серьга; ближе к северной стенке – бронзовая сердцевидная бляшка; на тазовых костях, слева лежали железный стержень, остатки поясного ремня, убранного двадцатью бронзовыми накладками; справа от человека – берестяной колчан с шестью ромбическими наконечниками стрел.

Дата: IX - XI вв. (Синицын, Отчет 1951 г.). Антропологические материалы проанализированы в работе В.В.Гинзбург и Б.В.Фирштейн (1958. С.407-417).

4.10. Раскопки К.В.Сальникова в Челябинской области в 1951 году

19. Малоказакбаевский. Буринский район Челябинской области. Курганы расположены в 80-180 м от Малоказакбаевского городища, на р. Караболка (Сальников, Отчет 1951 г.).

Курган №1. Диаметр 18-19 м, высота 0,8 м. Земляной (Рис. 34, 5).

Погребение 1 (впускное). Располагалось в центре кургана. Могильная яма не прослежена, захоронение совершено на глубине 0,8 м от уровня современной поверхности.

Костяк взрослого человека лежал вытянуто на спине, ориентирован головой на северо-запад, лицом к северу (налево). Правая рука и ноги

вытянуты. Левая рука полусогнута в локтевом суставе, кисти – на костях таза (Рис. 34, б). В засыпи могилы прослежен мощный слой углей и обугленные жерди, тянущиеся с ЗЮЗ на ВСВ, то есть поперек могилы. Вещей нет.

Дата: XIV – XV вв. (Там же). Захоронение мусульманское.

4.11. Сборы Н.Ф.Федина и Н.М.Владимирова в Западном Казахстане в 1951 году.

20. Жана-Унем. Джангалинский район Уральской (Западно-Казахстанской) области Казахстана. На соре Камыш-Самарских разливов (к ВЮВ от с. Новая Казанка), на дюнах ветровой эрозией были обнажены древние захоронения. Кости людей и лошадей перемешаны, первоначальное положение покойных практически не восстанавливается, можно лишь сказать, что некоторые из них были ориентированы головами к западу. Скопления костных останков встречались в 30-100 м друг от друга, что позволяет предполагать наличие ранее песчаных насыпей над погребениями. В одном месте среди человеческих и конских костей фиксировались остатки дерева от седла, железные гвозди квадратной формы, сильно проржавевшее стремя IX - XI вв., с выделенной расплющенной петлей для путлища (Рис. 31, б).

В соседней котловине выдувания (в 30-40 м к северо-западу), среди разрозненных костяков найдены две бронзовые чашки XIII – XIV вв. Первый сосуд имел диаметр 125 мм и высоту 55 мм, его край отогнут наружу. По бокам заметны два отверстия для крепления дужки (Рис. 31, 9). Бронзовые пластины соединялись посредством стыка зубчатых кромок («в зубец» или «в лапу»). Поверхность чашки орнаментирована сплошной ребристостью по окружности, а на днище нанесен прерывистый, веерообразный орнамент. Второй бронзовый сосуд (высотой 28 мм) литой, с плоским дном и выпуклыми стенками (Рис. 31, 8).

В целом, все собранные вещи относятся к разным периодам эпохи средневековья: к IX - XI вв. (бронзовые поясные накладки, железные стремена яйцевидного контура, и др.) и к XIII – XIV вв. (бронзовые зеркала с

рыбами и с круговым орнаментом (Рис. 31, 11), в кожаных чехлах-кисетах, металлические чашечки, и др.) (Федин, Владимиров, 1954. С.75-81).

4.12. Раскопки К.В.Сальникова в Челябинской области в 1952 году.

21. Таракановский. Троицкий район Челябинской области. Могильник расположен в 1 км к северо-востоку от пос. Таракановский, на левом берегу р. Увельки (Сальников, Отчет 1952 г.).

Курган. Диаметр 8 м, высота 0,4 м. Земляной, но в насыпи расчищена каменная кольцевая выкладка шириной 0,4-0,8 м (Рис. 34, 2). Над западным концом могилы лежали клык собаки(?) и железный предмет (Рис. 34, 7).

Могильная яма имела прямоугольную форму, ориентирована по линии В – З, в северной стенке сделан подбой, а в восточной стенке вырезаны две ступеньки. В засыпи могильной ямы фиксировались мелкие угольки. Могила граблена.

Костяк лежал вытянуто на спине, ориентирован головой на запад, лицом к югу (на кыблу). Левая рука и нога вытянуты. Кости правой руки и ноги не сохранились. Вещей нет. На дне могилы фиксировалась прослойка извести.

Дата: XIV – XV вв. Захоронение мусульманское.

22. Уразаевский. Троицкий район Челябинской области. Курганная группа расположена на левом берегу р. Уй (Сальников, Отчет 1952 г.), к северо-востоку от пос. Уразаевского.

Курган №7. Каменная площадка овальной формы, размером: 3,75х2,25 м, высотой 0,3 м (Рис. 33, 6). В насыпи обнаружена кость животного.

Могильная яма имела овальную форму, длиной 1,9 м, шириной 0,7 м, глубиной 1,15 м, ориентирована по линии ЮВ – СЗ.

На дне могилы расчищены остатки гроба, в котором покоились останки взрослого человека. Умерший лежал вытянуто на спине, ориентирован головой на северо-запад, лицом к северу. Правая рука и ноги вытянуты. Левая рука полусогнута в локтевом суставе, кисть – на тазовых костях (Рис. 33, 4). Вещей нет.

Дата: XIV – XV вв. Захоронение мусульманское.

23. Уразаевская одиночная каменная площадка. Троицкий район Челябинской области. Расположена в 0,75 км к северо-востоку от Уразаевской курганный группы, слева от дороги из дер. Крохалевки в пос. Уразаевский, к северо-западу от поселка, находится каменная площадка круглой формы.

Диаметр площадки: (по линии С – Ю) 11х10 м (по линии В – З). Камни возвышаются над земной поверхностью на 0,2 м. Площадка была разрезана по центру траншеей шириной 4 м, ориентированной по линии С – Ю (Рис. 34, 4). Камни лежали в один ряд.

Под камнями в центре площадки расчищено крупное кострище овальной формы, вытянутое по линии С – Ю, размером: 4,5х3,25 м (Рис. 34, 4). Среди золы встречались угли от сгоревших прутьев, ниже фиксировался прокал. Нижняя сторона камней лежащих поверх золы сильно обожжена и закопчена.

В юго-восточном углу раскопа, за пределами кострища обнаружен обломок тазовой кости лошади(?). Погребения и вещи не найдены.

К.В. Сальников считал данный объект культовым сооружением эпохи средневековья (Сальников, Отчет 1952 г.).

24. Кусеевские менгиры и выкладки. Баймакский район РБ. По дороге из с. Кусеево на карьер Бакр-Узяк, в 30 м слева от дороги вертикально стоит камень-менгир, прямоугольный в сечении, высотой 1 м (Рис. 40, 1). В 0,3 км от дороги справа (т.е. к югу) на вершине холма высится еще один менгир, прямоугольной в сечении формы, размером: 0,4х0,25 м. Высота камня от уровня современной поверхности – 0,9 м.

В 3 м к северу от менгира находится подпрямоугольная каменная оградка, размером: 5х4 м, ориентированная по линии ЮЗ – СВ. Ширина кладки составляет 1 м, при ее возведении использовались камни средних размеров (15-40 см) (Рис. 42, 4).

Раскопом была обследована половина выкладки, камни в раскопе имели самые различные размеры. Ниже, с глубины 0,28 м от уровня современной

поверхности, появилась материковая скала. Погребения и вещей нет. В южной части оградки найдена обломок кости животного(?) (Рис. 42, 9-1).

Жертвенно-поминальный комплекс эпохи средневековья (Сальников, Отчет 1952 г.).

4.13. Раскопки И.В.Синицына в Западном Казахстане в 1952 году

25. Сайхин. Урдинский район Уральской (Западно-Казахстанской) области Казахстана. Курганная группа расположена в 4 км юго-западнее станции Сайхин, к северу от оз. Боткуль (Синицын, 1959. С.142).

Юго-западная группа. Курган №2. Диаметр 7 м, высота 0,4 м. Земляной.

Могильная яма прямоугольная, простая, размером: 2,3х1 м, глубиной 1,55 м, ориентирована по линии СВВ – ЮЗЗ.

Скелет женщины старческого возраста лежал вытянуто на спине, ориентирован головой на восток с незначительным отклонением к северо-востоку. Кисти рук положены на тазовые кости. Под скелетом отмечен темный тлен от подстилки.

Вещи: на месте живота обнаружен однолезвийный железный нож (Рис. 41, 1); между ногами, ниже колен, найдено бронзовое зеркало (диаметр 8 см) с деревянной оправой (Рис. 41, 2). Один край зеркала отбит, он помещалось в кожаном чехле; ниже ступней, около западной стенки, лежали железные кольчатые удила с перегибом (плохой сохранности).

Дата: XIII – XIV вв.

Курган №3. Диаметр 7 м, высота 0,45 м. Земляной, исследован квадратным раскопом 5х4 м.

Могильная яма прямоугольная, простая, размером: 1,85х0,85 м, глубиной 1 м от древнего горизонта, ориентирована В - З.

Костяк мужчины старческого возраста лежал вытянуто на спине, ориентирован головой на восток. Правая рука несколько согнута в локте, левая рука и ноги – вытянуты. Под скелетом фиксировался тлен подстилки.

Вещи: ниже кисти правой руки помещался железный нож (плохой сохранности; Рис. 41, 8), бронзовая чашечка (диаметр по верхнему краю 15 см, диаметр дна 4,5 см, высота 2,5 см) и кости ноги овцы; около чашечки размещалась конусовидная трубочка (Рис. 41, 7) из бронзового листа (4 см); ниже колен, справа и слева находились железные арочные стремяна (Рис. 41, 6); выше ступней ног обнаружены три железных плоских наконечника (длиной до 10 см; Рис. 41, 3-4), обломки тонких железных пластинок и прямоугольная бронзовая обойма (Рис. 41, 5).

Дата: XIII – XIV вв. (Синицын, 1959. С.144). Антропологические материалы проанализированы в работе В.В.Гинзбург и Б.В.Фирштейн (1958. С.407-417).

4.14. Раскопки Т.Н.Сениговой в Западном Казахстане в 1953 году.

26. Кара-Оба (Новая Казанка). Джангалинский район Уральской (Западно-Казахстанской) области Казахстана. Курганный могильник расположен в 6 км к северо-востоку от пос. Джангала (Новая Казанка), в урочище Курпе-Бай. Насыпи в этой курганной группе ранее раскапывались А.Н.Харузиным (1889 г.) и И.В.Синицыным (1948-1952 гг.). К 1953 году осталось восемь курганов, они и были раскопаны.

Курган №3. Диаметр 9 м, высота 0,35 м. Земляной. Раскапывался раскопом 5х3 м (длинная сторона развернута по линии С - Ю).

На глубине 1,55 м выявлена могильная яма прямоугольной формы, размером: 2х1,5 м, вытянута по линии ЮЗ - СВ.

В могиле покоились три скелета – мужчина, женщина и ребенок 3-4 лет.

Женский костяк лежал вытянуто на спине, ориентирован головой на юго-запад. Кисть правой руки положена на тазовые кости.

Вещи: возле локтя найдено бронзовое зеркало (диаметр 6,5 см) (Рис. 39, 6); у черепа, слева, обнаружена бронзовая серьга в виде знака вопроса.

Рядом с покойной лежал скелет ребенка, вытянуто на спине, ориентирован головой на юго-запад. Без вещей.

Мужской костяк лежал в 17 см от женщины, вытянуто на спине, ориентирован головой на юго-запад.

Вещи: рядом с правой рукой расчищен обломок железного ножа(?).

Дата: XIII – XIV вв. (Сенигова, 1956. С.150).

Курган №4. Диаметр 10 м, высота 0,4 м. Земляной. Раскапывался раскопом 5х3 м (длинная сторона развернута по линии В - 3).

Могильная яма выявлена на глубине 0,4 м, она имела прямоугольную форму, размеры: 2,1х0,85 м. На глубине 0,7 м выявлены кости головы барана. На глубине 1,5 м расчищен женский костяк, лежащий вытянуто на спине, с ориентировкой головы на восток. Кости рук и ног обожжены. Под скелетом прослеживался тлен подстилки.

Вещи: возле головы найдена берестяная бокка с отверстиями по краям (Рис. 39, 1), длиной 26 см, шириной 4 см; на груди обнаружено бронзовое зеркало (диаметр 8,5 см) с остатками дерева, ткани и кожи (футляр для зеркала) (Рис. 39, 2); в области бедер отмечены обрывки ткани, а у ног – куски кожи от обуви.

Дата: XIII – XIV вв. (Сенигова, 1956. С.152).

Курган №12. Диаметр 13 м, высота 0,9 м. Земляной. Раскапывался раскопом 5х3 м (длинная сторона развернута по линии В - 3).

Могильная яма прямоугольной формы, простая, размером: 2,3х1,5 м, глубина 2 м, вытянута по линии В – 3.

Женский костяк лежал вытянуто на спине, ориентирован головой на восток.

Вещи: возле черепа обнаружен берестяной футляр – бокка (длиной 20 см, шириной 6 см); рядом с кистью правой руки найдено бронзовое зеркало (диаметр 8 см) (Рис. 39, 3-4); здесь же расчищены остатки полотняного мешочка; у левой руки помещались железные пружинные ножницы (Рис. 39, 5).

Дата: XIII – XIV вв. (Сенигова, 1956. С.154-155). Т.Н.Сенигова датировала вскрытые в 1953 году захоронения XI - XIII вв. (Там же, С.155),

на самом деле все они относятся к золотоордынскому периоду. Антропологические материалы проанализированы в работе В.В.Гинзбурга и Б.В.Фирштейн (1958. С.407-417).

4.15. Раскопки К.В.Сальникова в Челябинской области в 1953 году.

27. Агаповский. Группа II. Агаповский район Челябинской области. Могильник расположен юго-восточнее пос. Агаповка, на левом берегу р. Урал. В 1952 году были начаты раскопки большого кургана №2, в 1953 году А.И.Рассадович доисследовала курган. Раскопки велись на Открытый лист К.В.Сальникова (Сальников, Отчет 1953 г.).

Курган №2. Диаметр ? м, высота ? м. Земляной. Раскапывался большим колодцем, размером: по линии С – Ю 13 м, по линии В – З 14 м.

Погребение 7 (впускное). Располагалось в 10 м к югу и в 1,6 м к востоку от центра кургана. Контуры могильной ямы не прослежены.

Костяк взрослого человека лежал вытянуто на спине, ориентирован головой на северо-запад. Голова смещена к югу, лицевая часть повернута вправо (к югу). Тело слегка склонено в сторону правого бока. Левая рука и ноги вытянуты. Правая рука резко согнута в локтевом суставе и откинута в сторону от тела (Рис. 40, 11). По всей видимости, кости правой руки сдвинуты грызунами. Костяк был обернут в материю, от которой сохранился тлен черного цвета. Вещей нет.

Дата: XIV – XV вв. Захоронение мусульманское.

4.16. Раскопки В.С.Сорокина на целинных землях Актюбинской области Казахстана в 1955 году.

28. Ак-жар. Могильник находится в 10 км к северу от г. Актюбинска, на правом берегу степной речки Тарис-бутак (Актюбинская область), на противоположном берегу этой пересыхающей речки (к востоку от могильника) расположено селение Акжар (Белая куча). Автор иногда называет данный могильник «Актюбинским». Всего выявлено 35 насыпей, из которых в 1955 году раскопано двенадцать курганов.

Курган №5. Диаметр 12 м, высота 0,4 м. Земляной.

Несколько южнее центра насыпи, на глубине 0,2 м выявлена круглая каменная выкладка (диаметр около 2,3 м) (Рис. 43, 1). Под выкладкой расчищена могильная яма овальной формы, размером: 1х1,4 м, глубиной 0,7 м от уровня древней поверхности, вытянута ЗЮЗ - ВСВ. Яма забита камнями (Рис. 43, 1).

Костяк ребенка (плохой сохранности) покоился на правом боку, ориентирован головой на запад – юго-запад. Скелет частично огорожен каменными плитами, поставленными на ребро. Череп повернут на правый висок, лицом к югу (Рис. 43, 2). Левая рука полусогнута в локтевом суставе, правая – не сохранилась. Ноги согнуты в коленях и склонены в правую сторону. Вещей нет.

Дата: XIV век. Захоронение мусульманское (Сорокин, Отчет 1955 г. // АИА, р-I, №1174; Сорокин, 1958. С.78-85).

Курган №11. Диаметр 6 м, высота 0,4 м. Земляной, но по краям насыпи на поверхности были заметны камни.

Могильная яма подпрямоугольная, узкая, размером: 1,9х0,45-0,5 м, глубиной 0,9 м, вытянута по линии ЗСЗ - ВЮВ.

Костяк взрослого человека лежал вытянуто на спине, ориентирован головой на запад – северо-запад. Руки и ноги вытянуты. Руки тесно прижаты к бокам (покойный при захоронении был во что-то завернут). Вещей нет.

Дата: XIV век. Захоронение мусульманское (Сорокин, Отчет 1955 г. // АИА, р-I, №1174; Сорокин, 1958. С.78-85).

Курган №12. Диаметр 6 м, высота 0,4 м. Земляной, но ранее поверхность насыпи была покрыта «панцирем» из камней. На глубине 0,3 м расчищена каменная кладка в виде свода. Камни лежали на глине (Рис. 43, 3-4).

Ниже намогильника выявлена могильная яма подпрямоугольной формы, размером: 1,9х0,3 м, глубиной 1,1 м от основания насыпи, вытянута по линии З - В.

Костяк взрослого человека лежал вытянуто на спине, ориентирован головой на север. Руки и ноги вытянуты. Умерший при захоронении был во что-то завернут, и втиснут в узкую могильную яму. Вещей нет.

Дата: XIV век. Захоронение мусульманское (Сорокин, Отчет 1955 г. // АИА, р-I, №1174; Сорокин, 1958. С.78-85).

Курган №28, находился возле юго-восточной окраины современного кладбища. Диаметр 17-18 м, высота 0,7 м. Земляной, но на поверхности (в центре насыпи) была заметна кучка небольших камней.

Погребение 1 (впускное). Контуры могильной ямы практически не прослежены, видимо, она имела овальную форму (Рис. 44, 1). На глубине 0,9 м расчищен костяк подростка, лежащего вытянуто на спине, ориентированного головой на запад. Череп повернут на затылок, лицом кверху. Руки и ноги вытянуты. Кисти рук покоились на тазовых костях. Ноги сведены в районе ступней. Вещей нет.

Дата: XIV век. Захоронение мусульманское (Сорокин, Отчет 1955 г. // АИА, р-I, №1174; Сорокин, 1958. С.78-85).

Погребение 2 (основное), располагалось ниже захоронения 1. Могильная яма подпрямоугольной формы, размером: 2,2х1,2 м, глубиной 1,8 м, вытянута по линии З - В. Захоронение парное, взрослый человек лежал с южной стороны, подросток – с северной (Рис. 44, 2). Костяк 1 (взрослый, лежал возле южной стенки) покоился вытянуто на спине, ориентирован головой на запад. Череп слегка развернут на правый висок, лицом к югу. Руки и ноги вытянуты. Костяк 2 (подросток, лежал возле северной стенки) покоился вытянуто на спине, ориентирован головой на запад. Череп слегка развернут на правый висок, лицом к югу. Руки и ноги вытянуты. Правая рука несколько отставлена в сторону от тела. Вещей нет (Рис. 44, 2).

На дне могильной ямы отмечены следы истлевшей подстилки, а на костях был замечен белый и бурый налет. Оба костяка имели плохую сохранность.

Дата: XIV век. Захоронения мусульманские (Сорокин, Отчет 1955 г. // АИА, р-I, №1174; Сорокин, 1958. С.78-85).

Курган №33. Диаметр 4 м, высота 0,15 м. Земляной, но на поверхности были заметны отдельные камни.

Могильная яма овальной формы, узкая, размером: 1,2х0,35 м, глубиной 0,9 м, вытянута по линии З - В.

Костяк ребенка (очень плохой сохранности) лежал вытянуто на спине, ориентирован головой на запад. Череп повернут на правый висок, лицевой частью к югу. Руки и ноги практически не сохранились (Рис. 43, 7). Вещей нет.

Дата: XIV век. Захоронение мусульманское (Сорокин, Отчет 1955 г. // АИА, р-I, №1174; Сорокин, 1958. С.78-85).

Курган №34. Диаметр 4 м, высота 0,15 м. Земляной.

В насыпи, на уровне современной дневной поверхности, стали попадаться обломки дерева. На глубине 0,2 м от уровня современной поверхности оконтурилась узкая могильная яма подпрямоугольной формы, размером: 1,75х0,45-0,5 м, глубиной 0,3 м, вытянута по линии СЗ - ЮВ.

Костяк лежал вытянуто на спине, ориентирован головой на северо-запад. Руки и ноги вытянуты. Кисти покоились на верхней части бедер. Вещей нет.

Дата: XIV век. Захоронение мусульманское (Сорокин, Отчет 1955 г. // АИА, р-I, №1174; Сорокин, 1958. С.78-85).

Курган №35. Диаметр 4 м, высота 0,15 м. Земляной, но на поверхности отмечены отдельные камни.

Могильная яма подпрямоугольная, узкая, размером: 1,75х0,45-0,5 м, глубиной 1,0 м, вытянута по линии ЗСЗ - ВЮВ.

Костяк взрослого человека (плохой сохранности) лежал вытянуто на спине, ориентирован головой на запад – северо-запад. Тело имеет легкий уклон на правый бок. Череп повернут на левый висок, лицом к югу. Руки и ноги вытянуты (Рис. 43, 5).

Вещи: возле черепа обнаружено небольшое бронзовое украшение с бирюзовой вставкой (Рис. 43, б). По краю овального предмета выдавлена полоса из полушаровидных выступов, имитирующих зернь.

Дата: XIV век. Захоронение мусульманское (Сорокин, Отчет 1955 г. // АИА, р-I, №1174; Сорокин, 1958. С.78-85). Антропологические материалы могильника Ак-Жар проанализированы в работе В.В.Гинзбург и Б.В.Фирштейн (1958. С.417-427).

29. Ульке –II. Курганный могильник расположен в 35 км к востоку от г. Актюбинска, в месте слияния трех степных речек (Айдырма, Орташа и Кужантай) в одну реку – Жаман-Каргала (Актюбинская область).

Курган №17. Диаметр около 8,5 м, высота 0,25-0,3 м. Земляной.

Могильная яма с подбоем в южной (ЮЗ) стенке (с ее правой стороны). Входная яма овальной формы, размером: 1,9х0,7 м, глубиной 1,5 м, развернута по линии СЗ - ЮВ. Дно подбойной ниши находилось на одном уровне с дном входной ямы. Длина подбоя 2,1 м, ширина 0,75 м, высота около 0,8 м (Рис. 44, 3).

Костяк взрослого человека покоился вытянуто на спине, ориентирован головой на северо-запад. Череп лежал на темени, лицом кверху. Руки полусогнуты в локтевых суставах, кисти – на тазовых костях. Левая нога вытянута, правая полусогнута в колене и отставлена в правую сторону (Рис. 44, 3). Вещей нет. Сохранность костяка плохая.

Дата: XIV век. Захоронение мусульманское (Сорокин, Отчет 1955 г. // АИА, р-I, №1174; Сорокин, 1958. С.78-85).

Курган №19. Диаметр 12 м, высота 0,3-0,4 м. Земляной.

Могильная яма подбойная, ниша выкопана в продольной восточной стенке (т.е. с левой стороны). Входная яма имела прямоугольную форму, размеры: 2,35х0,9 м, глубиной 1,0 м от уровня древней поверхности, вытянута по линии С - Ю. Дно подбоя находилось на том же уровне, что и дно входного колодца, но длина его несколько превышала длину ямы. Ширина подбойной ниши 0,85-0,9 м (Рис. 45, 1-2).

Костяк взрослого человека (плохой сохранности) лежал вытянуто на спине, ориентирован головой на север. Череп повернут на правый висок, лицом к западу. Руки и ноги вытянуты. Вещей нет. Под скелетом фиксировались остатки досок.

Дата: XIV век. Захоронение мусульманское (Сорокин, Отчет 1955 г. // АИА, р-I, №1174; Сорокин, 1958. С.78-85]. Антропологические материалы проанализированы в работе В.В.Гинзбург и Б.В.Фирштейн (1958. С.417-427).

30. Бугет –I. Курганный могильник расположен на р. Орь, близ северной границы Актюбинской области. Всего выявлено 18 могил, три из которых раскопаны.

Могила №2. На поверхности была заметна каменная наброска подпрямоугольной формы, размером 2х3 м (Рис. 45, 3).

Могильная яма овальной формы, узкая, размером: 1,45х0,35-0,4 м, глубиной около 0,25 м, вытянута по линии З - В. Ранее могильная яма перекрывалась деревянным настилом, который полностью истлел (Рис. 45, 5).

Женский костяк лежал вытянуто на спине, ориентирован головой на запад. Череп повернут на правый висок, лицом к югу. Правая рука и ноги вытянуты. Левая рука полусогнута в локтевом суставе, кисть – на тазовых костях. Вещей нет (Рис. 45, 5).

Дата: XIV век. Захоронение мусульманское (Сорокин, Отчет 1955 г. // АИА, р-I, №1174; Сорокин, 1958. С.78-85).

Могила №3. На поверхности была заметна каменная наброска подпрямоугольной формы, размером 1,75х1 м (Рис. 45, 6).

Могильная яма овальной формы, узкая, размером: 1,95х0,5-0,75 м, глубиной 1,0 м, вытянута по линии З - В. Яма перекрыта крупными каменными плитами (Рис. 45, 7), ниже которых был еще поперечный настил из деревянных плах (Рис. 45, 8-1).

Костяк мужчины лежал вытянуто на спине, ориентирован головой на запад. Череп имеет легкий разворот в правую сторону, лицом к югу. Руки и

ноги слегка согнуты в суставах и несколько раздвинуты. Кисти рук покоились рядом с тазовыми костями. Вещей нет (Рис. 45, 8).

Дата: XIV век. Захоронение мусульманское (Сорокин, Отчет 1955 г. // АИА, р-I, №1174; Сорокин, 1958. С.78-85).

Могила №11. На поверхности была заметна каменная наброска подпрямоугольной формы, размером 1,75x1 м (Рис. 45, 6).

На глубине 0,3 м показались камни перекрытия узкой могильной ямы подпрямоугольной формы, размером: 1,8x0,6 м, глубиной 0,9 м, вытянутой по линии З - В.

Костяк лежал вытянуто на спине, ориентирован головой на запад. Руки и ноги вытянуты. Вещей нет.

Дата: XIV век. Захоронение мусульманское (Сорокин, Отчет 1955 г. // АИА, р-I, №1174; Сорокин, 1958. С.78-85). Автор раскопок датировал курганы «ранее XV в.», т.е. отнес их именно к XIV веку. По его мнению, черепа имеют ярко выраженный монголоидный облик (Там же, С.85). Научный антропологический анализ выполнен в работе В.В.Гинзбург и Б.В.Фирштейн (1958. С.417-427).

4.17. Раскопки Г.И.Пацевич в Кустанайской области Казахстана в 1955 году.

32. Курганы в совхозе «Славянский». Комсомольский район Кустанайской области Казахстана. Всего обнаружено два кургана.

В одном из раскопанных курганов обнаружено трупоположение в простой грунтовой яме, с ориентировкой головы к северо-западу.

Дата: XIV - XV вв. Захоронение мусульманское. Материал не опубликован [см.: АКК, С.29. №8).

33. Асенкритовские курганы. Тарановский район Кустанайской области Казахстана. Всего обнаружено семь насыпей, пять из которых раскопаны. Диаметры 4-15 м, высота 0,25-1,25 м. В курганах обнаружены трупоположения в грунтовых ямах. Костяки ориентированы головами на запад.

Дата: XIV – XV вв. Захоронения мусульманские. Материалы не опубликованы [см.: АКК, С.30. №14).

34. Курские курганы. Фёдоровский район Кустанайской области Казахстана. На правом берегу р. Тогузак, на восточной окраине пос. Курский, обнаружены двадцать три насыпи, три из которых раскопаны.

Диаметры курганов 3-8 м, высота 0,2-0,5 м. В курганах обнаружены труположения в грунтовых ямах, с ориентировкой костяков на запад.

Дата: XIV – XV вв. Захоронения мусульманские. Материалы не опубликованы (см.: АКК, С.30. №25).

35. Джангильдинские курганы. Боровский район Кустанайской области Казахстана. Всего обнаружено одиннадцать насыпей, одна из которых раскопана.

В кургане выявлено труположение в грунтовой яме с подбоем. Костяк покоился вытянуто на спине, с ориентировкой головы на запад. Вещей нет.

Дата: XIV – XV вв. Захоронение мусульманское. Материал не опубликован (АКК, С.31. №30).

36. Львовские курганы. Тарановский район Кустанайской области Казахстана. Всего обнаружено восемь курганов, три из которых раскопаны. Под каменной насыпью одного из курганов выявлена квадратная выкладка, внутри которой найдены лишь угли. Это были остатки жертвенно – поминального комплекса эпохи средневековья.

В двух каменных, овальных выкладках размером 2,5х2 м и 3,5х3 м, вскрыты грунтовые могильные ямы, ориентированные по линии З - В. Одна из них была перекрыта поперечным настилом из берёзовых плах, во второй расчищены остатки наклонного перекрытия из плах (столбы поставлены одним концом на дно ямы, другим – на противоположный верхний край). Во второй яме находились остатки детского костяка. Погребальный инвентарь отсутствовал.

Дата: XIV – XV вв. Захоронения мусульманские. Материалы не опубликованы (АКК, С.77. №912).

Нам представляется, что мусульманские захоронения и жертвенно-поминальные комплексы являются единовременными памятниками средневековых кочевников.

4.18. Раскопки К.Ф.Смирнова в Оренбургской области в 1956 году.

37. Черный Яр (Тамар-Уткуль). Соль-Илецкий район Оренбургской области. Курганная группа занимает площадку сырта, в 4,5-5 км к юго-западу от пос. Кумакский и в 5 км к востоку от с. Тамар-Уткуль, у дороги соединяющей эти поселки, на правом берегу р. Илек (Рис. 52, 3-4). Могильник состоит из более чем 70 курганов, разбросанных по всему плато. Большая часть курганов небольшие, с земляными насыпями (Смирнов, 1975. С.13). Первые раскопки в данной курганной группе проведены еще Ф.Д.Нефедовым, во второй половине XIX века (Нефедов, 1899. С.19).

Курган №1, располагался на северо-восточной окраине могильника. Диаметр 6 м, высота 0,2 м. Земляной.

Могильная яма имела овальную форму, длиной 2,4 м, шириной 1,1-1,25 м, глубиной 2,03 м от уровня древнего горизонта, ориентирована по линии ЮЗ – СВ (Рис. 53, 10). На высоте 0,35 м от уровня дна могилы вдоль продольных стенок были сделаны ступеньки. В засыпи могилы отмечались древесные угольки, хворост и обломки дерева от поперечного перекрытия. Настил опирался краями на уступы в стенках могильной ямы. На глубине 1,21-1,35 м от уровня материка зафиксированы кости лошади (шкура), перемешанные грабителями.

Скелет мужчины полностью разрушен при ограблении. Первоначальное положение умершего восстанавливается как вытянутое на спине, с ориентировкой головы к юго-западу (Рис. 53, 10).

Вещи: железная прямоугольная пряжка; железные предметы; уздечка украшенная серебряными и бронзовыми бляшками (Рис. 53, 12); большое железное кольцо (Рис. 53, 21); детали колчана; железная петля; обломки железной дуговидной оковки нижней части колчана; железные планки с гвоздиками; узкие металлические пластинки (Рис. 53, 8); семь железных

черешковых ромбовидных наконечников стрел (Рис. 53, 13, 15-20); костяные обкладки седла(?), некоторые с железными заклепками (со следами железных полос; Рис. 53, 7-9); костяная срединная накладка лука (Рис. 53, 11); кольцевая серьга из золотой проволоки.

Дата: IX – XI вв. (Смирнов, Отчет 1956 г.). Захоронение огузское.

4.19. Раскопки К.Ф.Смирнова в Оренбургской области в 1957 году.

38. Увак. Акбулакский район Оренбургской области. Курганный могильник расположен на правом берегу р. Илек, между поселками (хуторами) Кумакский и Увак (Рис. 52, 1). Большая часть насыпей возведена в эпоху бронзы и раннего железного века, но часть из них датируется средневековым временем.

Курган №2. Диаметр 26 м, высота 1 м. Земляной.

Погребение 6 (впускное). Могильная яма имела прямоугольную форму, длиной 2,0 м, шириной 0,9-0,75 м, глубиной 0,9 м от уровня материка, ориентирована по линии З – В (Рис. 46, 4). Могила была перекрыта настилом из плах и березовых сучьев.

Костяк взрослого человека покоился в колоде, выдолбленной из ствола тополя, кости перемешаны грабителями (Рис. 46, 4). Первоначальное положение умершего восстанавливается как вытянутое на спине, с ориентировкой головы на запад. Вместе с человеком была захоронена шкура лошади, от которой сохранились копыта, бабки, зубы, путовые и другие кости ног.

Вещи: среди костей человека и лошади найден кусок окаменевшего дерева - оселок (Рис. 46, 5), костяная застежка колчана(?), железное стремя.

Дата: IX – XI вв. (Смирнов, Отчет 1957 г.). Захоронение печенежское.

Курган №3. Диаметр ? м, высота 0,3 м. Земляной.

Погребение 1 (впускное). Могильная яма имела прямоугольную форму, длиной 2,15 м, шириной 0,62-0,9 м, глубиной 1,05 м от точки 0, ориентирована по линии ЮВ – СЗ. Могила перекрыта деревянным настилом.

Костяк женщины 45-55 лет покоился в деревянном гробовище, изготовленном из тополиных досок. Гроб был составлен из поперечных дощечек, покрашенных в малиновый цвет. Умершая лежала вытянуто на спине, с ориентировкой головы на северо-запад, лицо повернуто кверху. Череп имеет монголоидные признаки. Руки и ноги вытянуты.

Вещи: возле головы расчищены остатки бересты от бокки, покрытой мелом; рядом с левым виском обнаружен бронзовый бубенчик с петелькой; аналогичный колокольчик найден на месте шеи (Рис. 46, 7).

Дата: XIII – XIV вв. (Смирнов, Отчет 1957 г.).

39. «Близнецы». Соль-Илецкий район Оренбургской области. Курганная группа расположена на территории базы колхоза «им. 8 марта», вблизи пос. Кумакский (Рис. 52, 2). Памятник открыт в 1956 году. Всего в группе 10 земляных насыпей, в 1957 году раскопано шесть курганов (Смирнов, 1975. С.44). В крупных земляных насыпях встречались впускные захоронения эпохи средневековья.

Курган №3. Диаметр 25 м, высота 2,05 м. Земляной.

Погребение 2 (впускное). Могильная яма не прослежена, на глубине 0,9 м от точки 0 лежал скелет мужчины 50 лет, вытянуто на спине, с ориентировкой головы на запад. Кости частично смещены грабителями, череп ими был вынут (Рис. 53, 2). На месте ног расчищены деревянные плашки от перекрытия или гроба. Вместе с человеком была захоронена шкура лошади, от которой сохранились кости ног. Шкура, по всей видимости, размещалась слева от покойного, вдоль его тела.

Вещи: слева от человека обнаружены обломки железных стремян и костяные обкладки лука (Рис. 53, 3-6).

Дата: IX – XI вв. (Смирнов, Отчет 1957 г.). Захоронение печенежское.

4.20. Раскопки В.Ф.Генинга в Татарии в 1956 - 1958 годах.

40. Рождественский грунтовый могильник. Лаишевский район Татарской АССР (ныне - Республика Татарстан). На территории средневекового мусульманского могильника было выявлено захоронение с

набором кочевнических вещей. Авторы раскопок посчитали, что здесь был погребен выходец из Золотой Орды (АПР, 1962. С.82).

В процессе раскопок в северо-западной части памятника вскрыто двенадцать погребений (раскоп I), а в южной части – еще сорок захоронений (раскопы IV и V). На территории раскопа найдена серебряная монета (дирхем) хана Бирдибека 1357 г., чекан Сарая ал-Джедид (Рис. 48, 2).

Погребение 18. Костяк взрослого человека расчищен в простой могильной яме овальной формы, развернутой по линии ЮЗ – СВ. Покойный лежал вытянуто на спине, ориентирован головой на северо-восток. Череп развернут лицом кверху. Правая рука и ноги вытянуты. Левая рука полусогнута в локтевом суставе (Рис. 48, 1).

Вещи: у черепа, слева, располагались железная прямоугольная подпружная пряжка с подвижным язычком (Рис. 48, 5) и кольчатые удила с перегибом (Рис. 48, 7); справа обнаружено халцедоновое навершие меча (Рис. 48, 8); рядом с локтем правой руки размещалась железная пряжка овальной формы (Рис. 48, 6); возле пояса, справа, расчищено три железных наконечника стрел ромбической и листовидной формы (Рис. 48, 3-4).

Дата: XIII – XIV вв. (скорее всего - XIV век). Захоронение языческое.

4.21. Раскопки М.Г.Мошковой в Оренбургской области в 1958 году.

41. Ново-Кумакский курганный могильник. Орский район Оренбургской области. Расположен на окраине г. Орск (Кригер, 1983. С.171-187).

Курган №1. Диаметр 6 м, высота 0,22 м. Земляной с камнем, особенно много камней в центре кургана (Рис. 47, 1). В восточном поле (глубина 0,35 м) найден небольшой железный втульчатый наконечник копья с четырёхгранным пирамидальным остриём (Рис. 47, 3).

Могильная яма прямоугольная, узкая, ориентирована в направлении ССВ – ЮЮЗ (Рис. 47, 2), размером: 2,5х0,65-0,5 м, глубиной 1,3 м. Заполнение состоит из камней. На глубине 1,4 м обнаружены остатки плашек с корой, лежащих в ряд, наклонно к западной стенке.

На толстой травяной подстилке покоился костяк мужчины, вытянуто на спине, ориентирован головой на северо-восток. Левая рука вытянута вдоль тела, правая чуть отставлена и согнута в локте (Рис. 47, 2).

Вещи: над левым плечом зафиксированы две бронзовые нашивные бляшки в виде пятиугольных розеток (Рис. 47, 6); рядом с левой ключицей лежали два обломка железных пластинок; на левом плече находилось зеркало из светлого сплава, с боковой петлёй и невысоким бортиком по краю (Рис. 47, 4). На зеркале заметны остатки ткани от футляра (Рис. 47, 5). Ткань схожа с парчой (сохранились золотые нити); близ левого локтя лежит обломок железного орудия (шильце?); На правой руке фиксировались остатки берестяного колчана.

М.Г.Мошкова датировала захоронение X – XI веками (Мошкова, 1960. С.204-205, 215-216), более точная дата: XIII – XIV вв.

4.22. Случайная находка 1958 года из Башкирии.

42. Дюртюлинское погребение. В осыпи оврага между усадьбами дер. Дюртюли (Давлекановский район РБ), на правом берегу р. Демы, в 1958 году обнажилось грунтовое(?) захоронение. Очертания могильной ямы не фиксировались.

Костяк взрослого человека лежал вытянуто на спине, ориентирован головой на север. Вещей нет (Матвеева, Отчет 1962 г.).

Датировать захоронение мы можем лишь предположительно: XIV – XV вв. На территории Башкортостана обнаружена серия погребений без вещей, с северной ориентировкой головы. Северные (с отклонениями) ориентировки были вполне обычны для языческих захоронений золотоордынского периода (XIII – XIV вв.). В более поздний период здесь вполне могли встречаться раннемусульманские безинвентарные захоронения с северными ориентировками. Поэтому мы рассматриваем подобные погребения в нашей работе (Гурьяновский, Набережный, Лекандинский могильники). Но, не исключена, принадлежность названных памятников к древностям сарматов. Дюртюлинское захоронение относится к тому же типу.

4.23. Раскопки М.Г.Мошковой в Оренбургской области в 1959 году.

43. Ново-Кумакский курганный могильник. Орский район Оренбургской области. Расположен на окраине г. Орск. Раскопки были начаты в 1958 году.

Курган №11. Диаметр 5 м, высота 0,26 м. Насыпь земляная с камнями, поверхность распахана.

Могильная яма прямоугольной формы, ориентирована по линии СВ – ЮЗ, размером: 2,1х1,25-1,1 м, глубиной – 1,76 м. Вдоль восточной стенки на глубине 1,56 м выявлена ступенька шириной 0,3 м (Рис. 47, 20). В засыпи встречались камни, а на глубине 0,95 м найдена берцовая кость барана и куски дерева.

Скелет мужчины 35-40 лет лежал вытянуто на спине, головой на северо-восток, лицом кверху. Руки и ноги вытянуты (Рис. 47, 20).

Вещи: **1.** возле правой руки обнаружен берестяной колчан. В колчане находились наконечники стрел (железные и один костяной) древками вниз. Костяной наконечник – втульчатый пулевидный (Рис. 47, 10), железные наконечники - срезни (Рис. 47, 12-15, 21-22); **2.** в центре колчана зафиксирована полуовальная железная пластинка (от крепления колчана?); **3.** возле кисти правой руки найдены остатки панциря, набранного из длинных железных пластинок с отверстиями. На внутренней стороне этих пластинок сохранились остатки ткани; **4.** рядом с колчаном располагались железные кольчатые удила (Рис. 47, 18); **5.** поблизости обнаружен полусферический умбон (диаметром 6 см), на его выпуклой стороне заметны следы грубой ткани с рогожным сплетением (Рис. 47, 17); **6.** близ левой ступни покойного лежат обломки железного кольца (Рис. 47, 19) и пряжка (Рис. 47, 23); **7-9.** на левой стопе размещалось арочное стремя с плоской подножкой (Рис. 47, 9). Рядом расчищено второе стремя, но более крупных размеров (Рис. 47, 11), а под ним – язычковая пряжка прямоугольной формы (Рис. 47, 8); **10.** в ногах, под стопами помещалась деревянная лука седла (Рис. 47, 20); **11.** на грудных позвонках – обломки ножа с прямой спинкой (Рис. 47, 16); **12.** у левой кисти

выявлен обломок железного предмета (кресало?) (Рис. 47, 7). На ногах покойного фиксировались остатки кожаных сапог. На костях (до пояса) сохранился тлен одежды из коричневой ткани сложного рисунка, а также кошмы или войлока (войлочная куртка?).

Дата: XIII – XIV вв. (Мошкова, 1960. С.204-205; Кригер, 1983. С.171-187).

4.24. Раскопки местных жителей в Башкирии в 1959 году.

96. Батыровский могильник. Федоровский район Башкирской АССР (ныне – Республика Башкортостан).

В 1959 году местным учителем в окрестностях дер. Батырово был раскопан земляной задернованный курган высотой около 0,5 м. Под слоем чернозема находилась двухметровая каменная кладка. Раскопки велись траншеей, Могильная яма не прослежена, глубина ее составляла 3,5 м(?) от вершины кургана.

Впускное захоронение оказалось парным, костяки мужчины и женщины лежали вытянуто на спине, ориентированы головами на запад, лицами в сторону друг друга. Руки и ноги вытянуты. Вещей нет.

Дата: XIV – XV вв. (Садыкова, Отчет 1962 г.). Захоронение мусульманское.

Глава 5. Раскопки за период 1960 – 1969 годов

5.1. Раскопки Э.А.Федоровой-Давыдовой в Оренбургской области в 1960 году.

1. Увакский. Соль-Илецкий район Оренбургской области. Курганный могильник расположен на высоком левом берегу р. Илек (левый приток р. Урал; Рис. 56, 1) (Федорова-Давыдова, 1969. С.262-266).

Курган №10. Диаметр 15 м, высота 0,25 м. Насыпь земляная, задернована.

Погребение 2 (впускное). Могильная яма прямоугольной формы, длиной 2,15 м, шириной 0,8-0,85 м, глубиной 1,9 м, ориентирована по линии В – З. В насыпи, на глубине 1,5-1,8 м расчищены остатки горбылей от поперечного перекрытия (Рис. 50, 2). Настил опирался на толстые плахи, положенные на дно вдоль длинных стенок. Поверх перекрытия лежала шкура лошади (голова и кости ног, череп - мордой на запад). Здесь же помещалась сбруя, а в зубах коня были зажаты железные удила с псалиями. На месте спины сохранились остатки седла (лука, плоские дощечки с отверстиями (полки), и куски ткани), прямоугольная подпружная пряжка и два железных стремени с выделенной петлей (Рис. 50, 2).

Под настилом, между плах покоился костяк пожилой женщины, вытянуто на спине, с ориентировкой головы на запад, лицом кверху. Руки и ноги вытянуты. Кисти рук – возле костей таза (Рис. 50, 1). Под скелетом фиксировался тлен травяной подстилки, покрытой грубой тканью.

Вещи: **1.** женщина была одета в роскошную блузу из желтого шелка и более плотной шелковой ткани красного цвета с черным набивным узором. В области живота погребенной находились куски шерстяной ткани красновато-коричневого цвета (остатки пояса?). **2.** вдоль бедренных костей (с наружной стороны) рядами располагались половинки мелких гагатовых бус (видимо – украшения штанов). **3.** на месте шеи обнаружены бусы (серебряная, сердоликовая, стеклянные: темно-синяя прозрачная, голубая глухая). **4.** у пояса, слева, - две крупные гагатовые бусины диаметром 2-2,3 см и две

полусферические костяные пуговицы с циркульным орнаментом (ранее были нашиты на одежду?). **5-14.** в области живота расчищены серебряные украшения пояса(?) – маленький круглый бубенчик с петелькой; две ажурные птицевидные накладки, украшенные розетками (Рис. 50, 11); две массивные птицевидные бляхи с растительным орнаментом (Рис. 50, 8); пять небольших фигурных подвесок (Рис. 50, 10). Накладки были пришиты к шелковой ткани с вышивкой. **15.** пять больших грушевидных бубенцов с тисненым орнаментом (Рис. 50, 9) лежали на грудной клетке. **16.** на ногах расчищены обрывки сапог, украшенных серебряными бляшками (Рис. 50, 3, 7). Поверх кожи отмечен тлен шелка. **17-19.** у головы, слева, обнаружены железные шарнирные ножницы (Рис. 46, 2), бронзовое зеркало (Рис. 46, 3) и двусторонний деревянный гребень. Все предметы лежали в мешочке из ткани. **20-21.** возле крестца помещался железный ножичек в берестяном футляре шило в деревянной рукояти (ранее были подвешены к поясу?). **22.** вдоль предплечья и бедра правой ноги фиксировались остатки хлыста (деревянная палочка, перевитая полоской серебра). **23.** в могиле найдены также косточки от кисти винограда.

Дата: IX – XI вв. Захоронение огузское.

5.2. Случайные находки из Башкирии начала 1960-х годов.

2. Муллакаевский одиночный курган. Земляной курган располагался на левом берегу р. Сакмары, близ дер. Муллакаево Баймакского района РБ. При строительстве птицефермы было разрушено захоронение в котором находились железные шарнирные ножницы (Рис. 40, 6) и железный ромбический черешковый наконечник стрелы (Рис. 40, 7), переданные в школьный музей (АКБ, 1976. С.189. №1747). Здесь же обнаружен костяной предмет неизвестного назначения (Рис. 40, 10). Уплощенная костяная полированная пластина имеет фигурное завершение (в виде арки), с отверстием в центре. Остальные вещи утеряны.

Дата: XIII - XIV вв. (Садыкова, Отчет 1963 г.).

5.3. Раскопки Е.К.Максимова в Западном Казахстане и Саратовской области в 1961 году.

3. Челкар. Чапаевский район Уральской (Западно-Казахстанской) области Казахстана. Могильник расположен в 1,5 км к юго-востоку от оз. Челкар, на горе Сасай.

Погребение разрушено при строительстве. Могильная яма имела прямоугольную форму, простая, ориентирована по линии З – В. Вдоль длинной северной стенки могилы расчищены череп и ноги коня (шкура).

Костяк взрослого человека лежал в вытянутой позе на спине, ориентирован головой на запад. Могила ограблена.

Вещи: в отвале найдены – фрагменты лепного плоскодонного сосуда украшены ногтевидными вдавлениями; обломки меча(?) с прямым перекрестием и деревянной рукоятью (Рис. 50, 12); железные наконечники стрел; костяная срединная накладка лука (Рис. 50, 19); железное круглое кольцо (Рис. 50, 13); плоские железные бляшки в виде полукруга с крючками (Рис. 50, 15); железное навершие плети (Рис. 50, 18); серебряная поясная пряжка с подвижным язычком (Рис. 50, 25); гешировые бусы (Рис. 50, 16-17); серьга из круглой проволоки обложенной золотой фольгой (Рис. 50, 20); поясной набор из серебра, включающий в себя: наконечник ремня украшенный растительным орнаментом (Рис. 50, 23), пять небольших бляшек, одну щитовидную бляшку с растительным орнаментом (Рис. 50, 22), три сердцевидные накладки с прорезью (Рис. 50, 21) и шесть сердцевидных накладок без прорези (Рис. 50, 26); сердцевидную бляшку без орнамента (Рис. 50, 24).

Дата: IX – XI вв. (Максимов, 1969. С.130-138). Погребение огузское.

4. «Черная Падина». Ершовский район Саратовской области, близ с. Черная Падина, на правом берегу р. Малый Узень.

Весенними водами в 1961 году размыто грунтовое захоронение. Контуры могильной ямы не прослежены. На глубине 1,75 м от уровня

современной поверхности лежал костяк взрослого человека в позе вытянуто на левом боку, ориентирован головой на запад.

На черепе находились два аббасидских серебряных дирхема (Рис. 50, 28-31): 1 монета, диаметр 25-26 мм, вес 2,57 г. На лицевой стороне выбит символ веры - «Во имя Аллаха чеканен этот дирхем в ал-Абассии, года шестого и шестидесятого и сотого». На оборотной стороне – изречение из Корана; 2 монета, диаметр 23-24,5 мм, вес 2,85 г. На лицевой стороне – «Во имя Аллаха чеканен этот дирхем в городе Нишапуре, года четвертого и девяностого и сотого». На оборотной стороне, помимо коранических формул нанесено: «...из того, что приказал Ал-Мамун...». Первая монета, это анонимный аббасидский дирхем времени халифа Ал-Махди, чеканен в 166 г.х. (782/783 гг.) в городе ал-Абассии на северном побережье Африки. Второй дирхем выпущен во время правления халифа Ал-Амина с именем престолонаследника Ал-Мамуна. Чеканен в 194 г.х. (809/810 гг.) в Нишапуре.

Дата погребения: IX век (Максимов, 1969. С.130-133).

5.4. Раскопки Е.А.Халиковой в Татарии в 1961 году.

5. Балымерский –III курганный могильник. Куйбышевский район Татарстана, курганный комплекс расположен в 0,2 км к северу – северо-западу от с. Балымери, на левом берегу р. Волги.

В 1870 году А.И.Стойнов вскрыл на могильнике шесть курганов диаметром 8,5 м, в которых на глубине 0,8-0,9 м выявлена зола, уголь, обожженные кости животных. В 1882 году П.А.Пономарев и Н.П.Лихачев раскопали еще семь насыпей. В 1893 г. П.А.Пономарев исследовал два кургана. Материалы шести курганов аналогичны результатам раскопок Стоянова, в двух насыпях найдены уголь, зола, пережженные кости, обломки плоскодонных горшков. Еще в одном кургане выявлено трупосожжение и воинское снаряжение (меч, и т.д.). П.А.Пономарев посчитал курганы могилами руссов (ОАК – 1893 г., С.95-97). Часть вещей X века из Балымерского могильника опубликована А.А.Спицыным (1914. С.107-110), который приписывал возведение курганов руссам. В.Ф.Смолин считал

выявленный комплекс норманским (1925. С.57-58), А.П.Смирнов – славянским (1960. С.8). Позднее, материалы Балымерских курганов рассмотрел Е.П.Казаков (1992. С.211-213). Но самый подробный анализ архивных и фондовых материалов памятника проведен К.А.Руденко (2009. С.282-294). Он пришел к выводу о том, что исследователи раскапывали возле с. Балымеры несколько разновременных памятников.

Раскопки 1961 года выявили шесть захоронений эпохи средневековья, но уже не начала II тысячелетия, а золотоордынской эпохи. Ко времени стационарных исследований могильник состоял из двадцати одного кургана с земляными задернованными насыпями, с грабительскими воронками на вершинах.

Курган №1, самый северный в группе. Диаметр 6 м, высота 0,4 м. Земляной, задернован. В насыпи встречались фрагменты красноглиняной гончарной посуды, а также найден кремьень. В южной части кургана расчищен череп лошади. В центре кургана выявлено кострище с прокалом (Рис. 51, 1).

Могильная яма прямоугольной формы, размером: 2,2х0,8х0,7 м, ориентирована по линии ЮЮЗ - ССВ, простая.

Костяк женщины лежал вытянуто на спине, ориентирован головой на север – северо-восток. Руки и ноги вытянуты (Рис. 51, 2). Сохранность плохая.

Вещи: за головой покойной найдены шарнирные ножницы (Рис. 51, 8), бронзовое зеркало (Рис. 51, 12), крупный бисер белого полупрозрачного стекла и сердоликовая бусина (Рис. 51, 13); возле челюсти обнаружено железное шило (Рис. 51, 11).

Дата: XIII – XIV вв. (Халикова, 1961. С.110-115; Руденко, 2009. С.288-289).

Курган №2. Диаметр 6 м, высота 0,4 м. Земляной. В насыпи расчищен гончарный кувшин (диаметр тулова 21 см, диаметр дна 10,5 см) из красной глины, зуб лошади, камни, угли, два фрагмента керамики.

Моги́льная яма прямоугольной формы, размером: 2,4x0,8-1,0x0,7 м, ориентирована по линии ЮЮЗ - ССВ, вдоль западной длинной стенки сделан уступ (Рис. 26, 8). Костяк человека полностью истлел.

В моги́льной яме найдены вещи: в центре, близ юго-восточной стенки лежали кремьень, кресало (Рис. 51, 24), нож, сланцевый оселок.

Дата: XIII – XIV вв. (Халикова, 1961. С.110-115; Руденко, 2009. С.289).

Курган №3. Диаметр 7 м, высота 0,4 м. В земляной насыпи обнаружены кости животных, обломки гончарной посуды, череп лошади и несколько кострищ (Рис. 51, 3).

Погребение 1. Моги́льная яма прямоугольной формы, размером: 2,3x1-0,95 м, глубиной 0,7 м от уровня материка, вытянута по линии ССВ - ЮЮЗ. В юго-восточной стенке сделана ступенька, на которую опиралось деревянное перекрытие (Рис. 51, 4). На дне могилы отмечено наличие угольной подсыпки.

Костяк мужчины лежал вытянуто на спине, ориентирован головой на север – северо-восток, лицом кверху (Рис. 51, 4). Руки и ноги вытянуты (возможно – левая рука была полусогнута в локтевом суставе). Сохранность плохая.

Вещи: возле черепа, слева, найдено кресало (Рис. 51, 25), нож в кожаных ножнах (Рис. 51, 21); в ногах помещались двусоставные удила с перегибом (Рис. 51, 30), железная бляха – петля от сбруи (Рис. 51, 28), фрагменты гончарной керамики.

Дата: XIII – XIV вв. (Халикова, 1961. С.110-115; Руденко, 2009. С.289).

Погребение 2. Моги́льная яма прямоугольной формы, размером: 2x0,8 м, глубиной 0,4 м от уровня материка. В продольной юго-восточной стенке сделана ступенька (Рис. 51, 5). Костяк человека полностью истлел.

Вещи: у северной стенки обнаружено бронзовое зеркало с обломанной ручной (Рис. 51, 9), с тленом от кожи, дерева и шелковой тканью; в северном конце могилы лежало железное шильце (Рис. 51, 10), мелкий бисер белого и бирюзового цвета (Рис. 51, 14).

Дата: XIII – XIV вв. (Халикова, 1961. С.110-115; Руденко, 2009. С.289-290).

Курган №4. Диаметр 6 м, высота 0,3 м. Земляной. В насыпи встречались угли, фрагменты красноглиняной гончарной керамики, найден череп лошади и скопление угля (Рис. 51, 6).

Могильная яма прямоугольной формы, размером: 2,2х0,9-0,6х0,4 м от уровня материка, вытянута по линии ССВ - ЮЮЗ. Вдоль длинных стенок сделаны ступеньки (Рис. 51, 7). В засыпи могилы найдена кость животного.

Костяк мужчины лежал вытянуто на спине, ориентирован головой на север – северо-восток, лицом к востоку (в левую сторону). Руки и ноги вытянуты (Рис. 51, 7).

Вещи: за головой размещался нож (Рис. 51, 26), кресало (Рис. 51, 25); на груди расчищена медная пуговица и железная пряжка с подвижным язычком (Рис. 51, 27), семь наконечников стрел (Рис. 51, 19-20, 22); возле правого бедра - наконечник стрелы. Все наконечники железные, черешковые, из них - шесть срезней (Рис. 51, 15, 18, 24) и два граненых (Рис. 51, 16-17). В ногах находились железные кольчатые удила с перегибом (Халикова, 1961. С.110-115; Руденко, 2009. С.290).

Дата: XIII – XIV вв.

Результаты раскопок еще одного кургана не были включены в Отчет, описания стационарных исследований кургана №5 К.А.Руденко восстановил по тексту полевого дневника Е.А.Халиковой.

Курган №5. Диаметр 6 м, высота до 0,4 м. Земляной, задернован. В северо-западной поле заметна яма от позднего вкопа (1,15х1,3 м).

Могильная яма прямоугольной формы, размером: 1,8х0,7 м, глубиной 1,05 м от вершины насыпи, вытянута по линии ЮВ – СЗ. Кости человека и вещи не обнаружены.

Дата: XIII – XIV вв. (Руденко, 2009. С.290-291).

По мнению И.Л.Измайлова могильник датируется второй половиной XIII века, он оставлен воинским контингентом, связанным своим

происхождением «с южными районами Средней Сибири и Забайкальем, а также Западной Монголией». По его мнению, о восточных истоках позволяют говорить северные ориентировки костяков, «что является уникальным явлением в археологии Восточной Европы» (Измайлов, 2009. С.276-281). Принять такую раннюю дату мы никак не можем. Северные ориентировки в Волго-Уральском регионе можно считать вполне обычным явлением. Набор вещей из Балымерских курганов («лировидная» петля, арочная подпружная пряжка, калачевидное кресало с «язычком», вытянуто-листовидный наконечник и стрелы с крупным плоским пером, удила с широкими (расплюснутыми) петлями и уплощенными кольцами) находит целый ряд аналогий среди находок Брик-Алгинского местонахождения (Гарустович, Рязанов, Яминов, 2005), а этот памятник на основе многочисленных монетных находок надежно датируется второй половиной XIV века. Следует согласиться с хронологическими выводами К.А.Руденко (2009. С.292), который отнес могильник к XIII - XIV вв., «с большой долей вероятности – второй половиной XIV в.». Отметим, что аналогии зеркалу, украшенному сеткой из четырехлепестковых розеток, можно найти не только в Уйгараке (низовья Сырдарьи) и на Дальнем Востоке, но и значительно ближе – в Оренбуржье. Данный предмет опубликован В.А.Ивановым (Тлявгуловский мог., кург. №4; к слову сказать, – также с ССВ ориентировкой головы) в 1984 г. (Иванов, 1984. Рис. 6, 4). В целом, восточные истоки балымерского комплекса не могут вызывать сомнений, но не в Западной Монголии и Забайкалье, а в Казахстане (т.е. - на востоке Улуса Джучи). Обращаем внимание на находки из Ждановского могильника в Павлодарской области (Арсланова, 1963). В первую очередь, нас могут заинтересовать наконечники стрел, кресала, арочные подпружные пряжки, «лировидная» петля, удила с расплюснутыми зажимами на грызлах. С нашей точки зрения, Балымерские курганы датируются второй половиной XIV в.

5.5. Раскопки местных жителей в 1961 году.

6. Батыровский. Федоровский район Башкирской АССР.

В 1959 г. учителем дер. Батырово был раскопан земляной курган (см. выше), в 1961 году им же была вскрыта (фактически - разрушена) соседняя насыпь.

Курган №2. Диаметр ? м, высота около 0,5 м. Земляной, но в насыпи встречались камни (очертания выкладки не прослежены). Раскопки велись колодцем. Школьники «дойдя» до костей человека прекратили раскопки.

В 1962 году М.Х.Садыкова вновь расчистила вскрытую могилу. Могильная яма имела овальную форму, она была простая с прямыми отвесными стенками, вытянута по линии В – З (Рис. 63, 9). Размеры могилы: 2,7х1,07-1,08 м, глубина 0,65 м от уровня материка.

Костяк мужчины частично потревожен в ходе самовольных раскопок, он лежал вытянуто на спине, ориентирован головой на запад. Череп сдвинут со своего места, размещался возле левого бедра. Правая рука, по всей видимости, согнута в локте, кости левой руки – сдвинуты. Ноги вытянуты. Вещей нет, за исключением железного фрагмента, расчищенного среди ребер умершего.

Дата: XIV – XV вв. (Садыкова, Полевой дневник 1962 г.). Захоронение мусульманское.

5.6. Раскопки М.Х.Садыковой в Башкирии в 1962 году.

7. Юрматы –I. Курганный могильник расположен на возвышенности «Козан-елга» близ дер. Юрматы (Федоровский район РБ), у подножия возвышенности протекает р. Уляй (приток р. Ашкадар). Всего отмечено десять земляных насыпей, две из которых раскопаны.

Курган №1. Диаметр 14 м, высота 0,53 м. Земляной, задернован. В насыпи на глубине 0,6-0,9 м от вершины кургана попадались угли, пятна обожженной глины и куски силикатного шлака. Глубже, с уровня 0,93 м стали встречаться каменные плитки (размером 30х50 см). Материк – глина с примесью камня.

Погребение 1 (впускное). Могильная яма фиксировалась плохо, она была подпрямоугольной формы, вытянута по линии З – В, глубиной 0,2 м от уровня материка. Вдоль длинных стенок ямы и над скелетом фиксировались обломки деревянных плах от истлевшего перекрытия.

Костяк взрослого человека лежал вытянуто на спине, ориентирован головой на запад. Кости сдвинуты грызунами. Правая рука полусогнута в локтевом суставе (левая – не сохранилась). Ноги вытянуты (Рис. 53, 1). Вещей нет.

Дата: XIV – XV вв. Захоронение мусульманское. Автор раскопок отнесла захоронение к кругу памятников тюркоязычных кочевников (Садыкова, Отчет 1962 г.).

5.7. Раскопки М.Г.Мошковой в Оренбургской области в 1962 году.

8. Ново-Кумакский. Новоорский район Оренбургской области. Очень крупный курганный могильник находится рядом с г. Орском (Кригер, 1983. С.171-187). Раскопки 1962 года проводились в западной части курганного поля (Рис. 49, 10), у края поймы р. Урал.

Курган №28. Диаметр 11 м, высота 0,5 м. Земляной. В процессе раскопок в основании насыпи было выявлено каменное кольцо (Рис. 54, 1).

Могильная яма подпрямоугольной формы, ориентирована по линии В – З, размером: 2,3х0,9 м, глубиной 1,3 м. В северной стенке сделана ступенька, на которой покоился скелет лошади. Конь ориентирован головой на запад, а в зубах были зажаты железные кольчатые удила (Рис. 54, 2).

Костяк мужчины лежал вытянуто на спине, ориентирован головой на запад. Руки и ноги вытянуты (Рис. 54, 2). Под скелетом фиксировались следы подсыпки белого цвета и остатки коры.

Вещи: железные круглые пряжки, железный нож, железный колчаный крючок, железное кресало, кольца, прямоугольные накладки, бронзовая пряжка, берестяной колчан со стрелами, от которых сохранились железные наконечники (Рис. 53, 24; 80, 16), и обломки других предметов (Рис. 53, 33).

Дата: XIII - XIV вв. (Мошкова, Отчет 1962 г.).

Курган №29. Диаметр 12 м, высота 0,18 м. Земляной, насыпь задернована (Рис. 53, 37).

Могильная яма подпрямоугольной формы, простая, ориентирована по линии СВ – ЮЗ, размером по верху: 2х0,9 м, у дна могила сужается до 2х0,5 м, глубиной 1,05 м. В засыпи могилы расчищены остатки поперечного перекрытия из деревянных плашек (Рис. 53, 23).

На костях скелета фиксировался слой коры от обертки. Костяк лежал вытянуто на спине, ориентирован головой на юго-запад. Правая рука согнута в локтевом суставе, кисть – под тазовыми костями. Левая рука и ноги вытянуты. В головах человека обнаружена бабка коровы (Рис. 53, 23).

Вещи: железный нож, маленький бронзовый бубенчик-пуговица.

Дата: XIII - XIV вв. (Мошкова, Отчет 1962 г.).

Курган №35. Диаметр 10 м, высота 0,45 м. Насыпь земляная (из земли с галькой и плитняком), покрыта поверху каменным «панцирем». В процессе раскопок, на уровне древнего горизонта расчищено каменное кольцо.

Могильная яма подпрямоугольной формы, ориентирована по линии В – З, размером: 2,6х1,35 м, глубиной 2,85 м. Вдоль северной стенки сделан уступ, на который опиралось поперечное деревянное перекрытие. На этой же ступеньке покоился скелет взнузданного и оседланного коня, ориентированного головой на запад. Среди костей лошади обнаружены два арочных стремени с широкой подножкой (Рис. 80, 13).

Костяк взрослого человека покоился в дощатом гробу. Мужчина лежал вытянуто на спине, ориентирован головой на запад – юго-запад. Ноги вытянуты.

Вещи: железные кольчатые удила (Рис. 46, 13); пряжки (Рис. 53, 26); кресало; нож (Рис. 80, 15); берестяной колчан; железные наконечники стрел (Рис. 46, 14-15); от сбруи сохранились кольца (Рис. 53, 27-29) и распределители ремней (Рис. 53, 30); седлу(?) могли принадлежать гвоздики с широкими шляпками (Рис. 53, 34-35) и кольца с обоймами (Рис. 53, 32).

Дата: XIII - XIV вв. (Мошкова, Отчет 1962 г.).

Курган №36. Диаметр 8 м, высота 0,12 м. Насыпь земляная. В процессе раскопок оконтурилось каменное кольцо в основании насыпи.

Могильная яма подпрямоугольной формы, простая, ориентирована по линии В – З, размером: 0,73х0,45 м, глубиной 0,3 м.

Костяк ребенка лежал вытянуто на спине, ориентирован головой на запад. Руки и ноги вытянуты. Вещей нет.

Дата: XIV век (Мошкова, Отчет 1962 г.). Захоронение мусульманское.

Курган №37. Диаметр 12 м, высота 0,5 м. Насыпь из земли и камня.

Могильная яма подпрямоугольной формы, простая, ориентирована по линии СВ – ЮЗ, размером по верху: 2,3х0,7 м, у дна могила сужается до 2х0,65 м, глубиной 1,75 м. Стенки слегка скошены в сторону дна.

Костяк мужчины лежал вытянуто на спине, ориентирован головой на юго-запад. Левая рука согнута в локтевом суставе и покоилась на тазовых костях. Правая рука и ноги вытянуты. Под скелетом фиксировался тлен травяной подстилки.

Вещи: берестяной колчан с железными наконечниками стрел (Рис. 80, 10-12), железный нож (Рис. 80, 8), железный предмет (Рис. 80, 9).

Дата: XIII - XIV вв. (Мошкова, Отчет 1962 г.).

Курган №38. Диаметр 8 м, высота 0,1 м. Насыпь земляная.

Могильная яма подпрямоугольной формы, простая, ориентирована по линии СВ – ЮЗ, размером по верху: 2,3х0,9 м, у дна могила уменьшается до размеров 1х0,63 м, глубиной 1,5 м.

Костяк женщины лежал вытянуто на спине, ориентирован головой на юго-запад, лицом к северу (в левую сторону). Руки и ноги вытянуты (Рис. 53, 22).

Вещи: на груди найдена раковина каури.

Дата: XIII - XIV вв. (Мошкова, Отчет 1962 г.).

Курган №39. Диаметр 18 м, высота 0,65 м. Насыпь земляная, но в ней встречались камни, лежащие бессистемно.

Могильная яма подпрямоугольной формы, простая, ориентирована по линии СВ – ЮЗ, размером: 2,55х2,1 м, глубиной 2,55 м.

Костяк женщины лежал вытянуто на спине, ориентирован головой на юго-запад, лицом к югу (направо). Руки и ноги вытянуты.

Вещи: на груди покойной найдена раковина каури; в могильной яме также обнаружен обломок костяной фигурки с изображением дракона(?) (Рис. 80, 20).

Дата: XIII - XIV вв. (Мошкова, Отчет 1962 г.; Кригер, 1983. С.171-187).

5.8. Раскопки М.Х.Садыковой в Башкирии в 1963 году.

9. Юлдыбаевский. Зилаирский район Республики Башкортостан. Группа из двух каменных курганов располагалась на северо-восточной окраине дер. Юлдыбаево, на левом берегу р. Сакмары. Раскопаны оба кургана.

Курган №1. Диаметр 4,5 м, высота 0,2-0,25 м. Каменный. В центре насыпи камни лежали в два слоя, по краям – в один слой (Рис. 55, 1).

Могильная яма выявлена в центре кургана (Рис. 55, 2), она имела прямоугольную форму, простая, длиной 2,1 м, шириной 0,6 м, глубиной 0,55 м от уровня материка, ориентирована по линии С – Ю. В засыпи могилы расчищен деревянный настил из продольных плах.

Костяк женщины покоился в долбленной колоде, вытянуто на спине, ориентирован головой на север, лицо повернуто к востоку. Руки и ноги вытянуты (Рис. 55, 3). Под тазовыми костями женщины фиксировались остатки скелета младенца.

Вещи: на правом плече найдены обломки железного предмета с колечком (Рис. 55, 6); здесь же располагалась железная выгнутая округлая пластина (напоминает наколенник; Рис. 55, 8); у черепа, справа, обнаружена ромбическая серебряная подвеска (или нашивка; Рис. 55, 9); аналогичная подвеска (в обломках) лежала чуть ниже черепа; здесь же расчищены две бляшки, изготовленные в виде шестилучевой звезды (Рис. 55, 10); под

черепом расчищены обломки железного предмета (ножа?) с «прикипевшей» тканью и скопления угольков.

Дата: XIV век (Садыкова, 1971. С.145-146).

Курган №2. Диаметр 4,5 м, высота 0,25 м. Каменный. Камни лежали бессистемно, частично сдвинуты (Рис. 55, 11).

Могильная яма прямоугольной формы, простая, длиной 2,1 м, шириной 0,9 м, глубиной 0,85 м от уровня материка (Рис. 55, 13), ориентирована по линии ССВ – ЮЮЗ. В засыпи могилы, начиная с глубины 0,15 м от края ямы, стали попадаться обломки деревянных плах продольно-поперечного перекрытия (Рис. 55, 12).

Костяк женщины покоился в долбленной колоде, закрытой сверху длинными досками. Покойная лежала вытянуто на спине, ориентирована головой на север – северо-восток, лицо развернуто кверху. Руки и ноги вытянуты (Рис. 55, 13).

Вещи: возле правой руки отмечено скопление стеклянных бусин (Рис. 55, 5, 7); на уровне пояса найдено серебряное зеркало в обломках (Рис. 55, 14); в ногах обнаружен железный нож (Рис. 55, 15), ножницы (Рис. 55, 4) и чугунная жаровня с ручкой (Рис. 55, 16).

Дата: XIV век (Садыкова, 1971. С.145-146). Материалы могильника частично использовались в работе Н.А.Мажитова (1977. С.35-36).

10. Комсомольский. Группа II. Баймакский район. Группа курганов расположена на левом возвышенном берегу р. Сакмары, вблизи с. Комсомол – отделения Зилаирского совхоза.

Курган №1. Диаметр 7 м, высота 0,8 м. Каменная насыпь задернована. Под камнями в южной части насыпи при зачистке зафиксированы контуры ямы прямоугольной ямы, ориентированной по линии В – З. Размеры ямы 1,9x0,7 м, глубиной 0,1 м от уровня современной поверхности. Яма была заполнена черноземом. Погребения и вещи не найдены.

Дата: эпоха средневековья. М.Х.Садыкова посчитала «курган» кенотафом (Садыкова, Отчет 1963 г.).

5.8а. Доисследование в 1965 году погребения, разрушенного при строительстве.

Ромашкинское погребение. Оренбургская область. Н.А.Мажитовым произведено обследование места, где при строительстве фермы бульдозером было потревожено средневековое захоронение человека, вместе с лежащими рядом остатками шкуры лошади (череп и кости ног). В погребении были найдены: бусы, круглое бронзовое зеркало, обрывки импортных тканей, бронзовые детали наборного пояса (накладки, рамка; Рис. 69, 5), пряжка с подвижным язычком (Рис. 69, 6), тройники, а также две аббасидские серебряные монеты (одна из них - 155 г.х. - 771/772 г.) (Мажитов, 1981. С.124).

Автор датировал погребение первой половиной IX века. Судя по территориальной локализации, способу размещения конского чучела, а также по наличию в могиле зеркала, захоронение следует сопоставлять не с "материалами из курганов Южного Урала", как это делает Н.А.Мажитов, а со степняками - кочевниками печенежского круга.

5.9. Раскопки К.Ф.Смирнова в Оренбургской области в 1966 году.

11. Шиханы. Курманаевский район Оренбургской области. Группа курганов расположена в 5 км к западу от с. Любимовка по дороге в с. Проскурино.

Курган №10. Диаметр 15 м, высота 0,39 м. Земляной (Рис. 46, 1).

Погребение 1 (впускное). Могильная яма прямоугольной формы, простая, длиной 1,5 м, шириной 0,55 м, глубиной 1,2 м от уровня материка, ориентирована по линии В – З (Рис. 46, 1).

Костяк женщины лежал вытянуто на спине, ориентирован головой на запад, лицо повернуто в правую сторону (к югу). Череп монголоидный. Руки полусогнуты в локтевых суставах и сложены на месте живота. Ниже покойной фиксировался тлен подстилки из бересты. Вещей нет.

Дата: XIV век. Захоронение мусульманское (Смирнов, Отчет 1966 г.).

5.10. Раскопки С.М.Васюткина в Башкирии в 1966 году.

12. Сынтыштамак. Курганный могильник расположен на юго-западной окраине дер. Сынтыштамак Благоварского района РБ, рядом с современным кладбищем, на краю надпойменной террасы правого берега р. Чермасан. Всего обнаружено восемнадцать курганов, семнадцать из них раскопаны (одна насыпь находится в пределах современного кладбища) (Васюткин, 1992. С.115. Рис. 1).

Курган №1. Диаметр ? м, высота ? м. Насыпь земляная, задернована.

Погребение 1 (впускное). Могильная яма прямоугольной формы, ориентирована по линии З – В, длиной 1,8 м, шириной 0,7 м и глубиной 0,95 м от уровня материка (Рис. 57, 1).

Костяк взрослого человека хорошей сохранности лежал вытянуто на спине, с вытянутыми руками и ногами, головой на запад, лицом кверху. Правая нога покойного слегка согнута в колене (Рис. 57, 2). Руки и левая нога вытянуты. Вещей нет.

Дата: XIII – XIV вв. (Васюткин, 1992. С.116-119). Захоронение мусульманское.

Курган №2. Диаметр 5 м, высота 0,25 м. Земляной.

Могильная яма прямоугольная, простая, длиной 2 м, шириной 0,45 м, глубиной 0,75 м, ориентирована по линии ЗЮЗ – ВСВ (Рис. 57, 3).

Костяк взрослого человека хорошей сохранности лежал вытянуто на спине, ориентирован головой на юго-запад, лицом к югу. Правая ступня лежала поверх левой (Рис. 57, 3).

Вещи: на правой тазовой кости найдена человеческая фигурка, вырезанная из тонкой серебряной пластины (Рис. 57, 6); под левым коленом – два обломка серебряной пластины (толщиной 0,5 мм; Рис. 57, 4); под шейным позвонком – вторая человеческая фигурка со сломанными ногами и рукой (Рис. 57, 5).

Дата: XIII – XIV вв. (Васюткин, 1992. С.119).

Курган №4. Диаметр 5 м, высота 0,1 м. Земляная насыпь задернована (Рис. 57, 7).

Могильная яма прямоугольной формы, простая, длиной 2 м, шириной 0,6 м, глубиной 1,05 м, вытянута по линии ЮЗ – СВ.

Костяк мужчины лежал вытянуто на спине, ориентирован головой на юго-запад, лицом кверху (Рис. 57, 8). Левая лучевая кость смещена к бедренной кости, кисть отсутствует. Ноги вытянуты и несколько смещены в коленях.

Вещи: под черепом покойного найдена проволочная серебряная серьга (Рис. 57, 20); еще одна серьга с напускной полый бусиной была сильно сломана (Рис. 57, 17, 10-13); под правой кистью – круглая железная пряжка (Рис. 57, 18). Другая пряжка лежала в стороне от правой берцовой кости, около юго-восточной стенки ямы (Рис. 57, 19). В ногах были положены - железный нож, два стремени в обломках (Рис. 57, 21, 22) и остатки седла в виде двух полос из нескольких слоёв бересты (полки седла или покрытие полок) (Рис. 57, 9).

В засыпи могильной ямы, на уровне ног, найдены четыре обломка костяных накладок на лук (Рис. 57, 15, 23-24).

Дата: XIII–XIV вв. (Васюткин, 1992. С.119).

Курган №5. Диаметр 6 м, высота 0,15 м. Земляной.

Могильная яма прямоугольная, простая, длиной 2,1 м, шириной 0,65 м, глубиной 1,25 м, вытянута по линии ЗЮЗ – ВСВ (Рис. 57, 25).

Костяк взрослого человека хорошей сохранности лежал вытянуто на спине, ориентирован головой на юго-запад, лицом к северо-западу. Руки вытянуты, кисти – на тазовых костях. Ноги вытянуты и сведены в районе ступней (по всей видимости, при похоронах они были связаны) (Рис. 58, 24). Вещей нет.

Дата: XIV век (Васюткин, 1992. С.119). Захоронение мусульманское.

Курган №6. Диаметр 4 м, высота 0,15 м. Земляной (Рис. 52, 1).

Могильная яма прямоугольной формы, простая, длиной 1,8 м, шириной 0,55 м, глубиной 0,6 м, развернута по линии ЗСЗ – ВЮВ.

Мужской костяк лежал вытянуто на спине, ориентирован головой на северо-запад, лицо повернуто к северу (в левую сторону). Руки вытянуты. Левая нога полусогнута в коленном суставе и близко предвинута к правой ноге (т.е. ноги были связаны в коленях) (Рис. 58, 2).

Вещи: голова покойного лежала на седле, от которого сохранились, как и в кургане №4, две берестяные пластины. Они, видимо, являются покрытием деревянного ленчика седла, к которому прикреплялись своими краями с помощью узких и тонких костяных пластинок и железных заклёпок (Рис. 58, 8-13). Слева от черепа, и справа выше седла, лежали обломки стремян (Рис. 58, 17), аналогичные стремянам из кургана №4. Около локтя левой руки обнаружена кость лошади, а под ней – железные двусоставные удила с перегибом (Рис. 58, 18). Рядом с кистью левой руки расчищены плоские железные наконечники стрел в берестяном колчане (Рис. 58, 3-5), а под ним – железный колчаный крючок. Под правым локтём найдено железные кресало (Рис. 58, 16) и нож. Выше правого колена - две костяные пластины (накладки лука) подпрямоугольной формы длиной 11 см, шириной 2,5 см, толщиной 1,5 мм (Рис. 58, 14-15). Лицевые стороны пластин отполированы.

Дата: XIII – XIV вв. (Васюткин, 1992. С.119-122).

Курган №9. Диаметр 5 м, высота 0,1 м. Земляной (Рис. 58, 20).

Могильная яма прямоугольной формы, длиной 2,1 м, шириной 0,55 м, глубиной 0,75 м, развернута по линии З – В (Рис. 58, 20).

Костяк взрослого человека лежал вытянуто на спине, ориентирован головой на запад. Череп слегка повернут в левую сторону. Руки и ноги вытянуты. Дно могилы, вероятно, было выстлано берестой, от которой сохранились слабые следы тлена.

Вещи: на груди погребённого помещалась кость лошади; на правой тазовой кости найдена крупная железная пряжка (Рис. 59, 2); рядом с левой рукой - узкая железная сабля, сломанная пополам (длиной 0,9 м, ширина клинка 3 см; Рис. 58, 21, 22); в ногах – узкий железный предмет с костяным

концом на одной стороне. Найдено также костяное изделие - выпуклая пластина с полукруглым выступом на лицевой стороне, и с отверстием, в которое вставлен железный стержень (накладка лука; Рис. 59, 1).

Дата: XIII – XIV вв. (Васюткин, 1992. С.122).

Курган №11. Диаметр 5 м, высота 0,1 м. Земляной (Рис. 58, 23).

Могильная яма прямоугольной формы, простая, длиной 2 м, шириной 0,52 м, глубиной 0,55 м, вытянута по линии ЮЗ – СВ (Рис. 58, 23).

Костяк взрослого человека хорошей сохранности лежал вытянуто на спине, ориентирован головой на юго-запад. Левая нога чуть откинута в сторону и согнута в колене. Правая нога и руки вытянуты. Под костяком прослежены остатки подстилки из бересты. Вещей нет.

Дата: XIV век (Васюткин, 1992. С.122). Захоронение мусульманское.

Курган №12 (Рис. 59, 3). Диаметр 4 м, высота 0,1 м. Земляной.

Могильная яма прямоугольной формы, простая с отвесными стенками, длиной 1,9 м, шириной 0,6 м, глубиной 0,65 м, вытянута по линии ЗСЗ – ВЮВ (Рис. 59, 4).

Костяк взрослого человека (хорошей сохранности) покоился в положении вытянуто на спине, ориентирован головой на запад, лицом кверху (Рис. 59, 4). Левая рука и ноги вытянуты. Правая рука была полусогнута в локтевом суставе, кисть её лежала на тазовых костях.

Вещи: голова погребённого лежала на седле, от которого сохранились две берестяные пластины. Слева от черепа (на одной из пластин), находились двухсоставные кольчатые удила плохой сохранности. На другой пластине (сзади черепа) – круглая железная пряжка (Рис. 59, 7). Возле кисти левой руки обнаружена костяная подпружная пряжка с железным язычком (Рис. 59, 10). Около тазовых костей, с внешней стороны, найдены костяные предметы (колчанная петля и втулка; Рис. 59, 11-12). Чуть выше правого плеча отмечены две костяные пластины (накладки лука; Рис. 59, 8-9). Близ правой ступни – два железных наконечника стрел (Рис. 59, 5-6).

Дата: XIII - XIV вв. (Васюткин, 1992. С.122-124).

Курган №13 (Рис. 59, 13). Диаметр 4 м, высота 0,1 м. Земляной.

Могильная яма прямоугольной формы, простая с отвесными стенками, длиной 1,7 м, шириной 0,45 м, глубиной 0,7 м, развернута по линии ЗЮЗ – ВСВ (Рис. 59, 13).

Костяк подростка покоился вытянуто на спине, ориентирован головой на запад с небольшим отклонением на юго-запад. Череп раздавлен, первоначально он был повернут на правый висок, лицом к югу (на кыблу, в сторону Мекки). Левая нога лежала поверх правой. Видимо, при похоронах ноги были связаны в районе щиколоток. Правая рука согнута в локте и её кисть лежала на тазовых костях. Левая рука вытянута (Рис. 60, 6). Вещей нет.

Дата: XIV век (Васюткин, 1992. С.124). Захоронение мусульманское.

Курган №14 (Рис. 59, 14). Диаметр 4 м, высота 0,1 м. Земляной.

Могильная яма прямоугольной формы, простая с прямыми отвесными стенками, длиной 2 м, шириной 0,6 м, глубиной 0,9 м, развернута по линии ЗЮЗ – ВСВ (Рис. 59, 14).

Костяк взрослого человека хорошей сохранности лежал вытянуто на спине, ориентирован головой на запад с небольшим отклонением на юго-запад. Череп повернут на правый висок, лицом к югу (на кыблу). Руки и ноги вытянуты. Кисть левой руки уложена на кости таза (Рис. 60, 5). Вещей нет.

Дата: XIV век (Васюткин, 1992. С.124). Захоронение мусульманское.

Курган №15 (Рис. 59, 15). Диаметр 4 м, высота 0,08 м. Земляной.

Могильная яма прямоугольной формы, простая с прямыми отвесными стенками, длиной 2 м, шириной 0,55 м, глубиной 0,72 м, вытянута по линии ЗЮЗ – ВСВ (Рис. 59, 15).

Костяк взрослого человека хорошей сохранности покоился вытянуто на спине, ориентирован головой на юго-запад. Череп повернут на левый висок, лицом к северу. Левая рука согнута в локтевом суставе, и кисть её лежала на тазовых костях. Кисть правой руки – на бедренной кости. Правая нога согнута в колене, и её ступня лежала под лучевой костью левой ноги. По всей видимости, при похоронах ноги покойного были связаны в щиколотках. Под

черепом, тазовыми костями и под правой бедренной костью прослежены остатки подстилки в виде древесной коры.

Вещи: между коленями и под ступнями отмечены кусочки толстой кожи, видимо, остатки сапог. Под левым локтёвым суставом лежала железная пряжка прямоугольной формы без щитка (с подвижным язычком; Рис. 59, 16). Под черепом, тазовыми костями и под правой бедренной костью прослежены остатки подстилки из древесной коры.

Дата: XIII - XIV вв. (Васюткин, 1992. С.124).

Курган 16. Диаметр ? м, высота ? м. Насыпь земляная, задернована (Рис. 60, 1), возведена в эпоху бронзы(?).

Погребение 1 (впускное). Могильная яма подпрямоугольной формы, простая с прямыми отвесными стенками, длиной 2 м, шириной 0,45 м, глубиной 0,6 м, вытянута по линии ЮЗ – СВ (Рис. 60, 1).

Костяк взрослого человека лежал вытянуто на спине, ориентирован головой на юго-запад. Левая рука полусогнута в локтевом суставе, кисть её покоилась на тазовых костях (Рис. 60, 1). Вещей нет.

Дата: XIV век (Васюткин, 1992. С.124). Захоронение мусульманское.

Курган №17 (Рис. 59, 19). Диаметр 5 м, высота 0,15 м. Земляной.

Могильная яма прямоугольной формы, длиной 2 м, шириной 0,6 м, глубиной 0,65 м, вытянута по линии ЮЗ – СВ.

Костяк взрослого человека (женщины) покоился вытянуто на спине, с ориентировкой головы на юго-запад. Правая рука полусогнута, кисть - на тазовых костях. Левая рука и ноги вытянуты.

Вещи: под черепом обнаружены обломки серебряного украшения овальной формы (Рис. 59, 17, 18).

Дата: XIII - XIV вв. (Васюткин, 1992. С.124).

Курган №18 (Рис. 60, 3). Диаметр 4 м, высота 0,07-0,09 м. Земляной.

Могильная яма овальная, простая, длиной 2 м, шириной 0,45 м, глубиной 0,85 м от уровня материка, вытянута по линии СВ – ЮЗ.

Костяк взрослого человека (женщины) лежал вытянуто на спине, ориентирован головой к юго-западу, лицом кверху. Руки и ноги вытянуты. Кисти рук находились под тазовыми костями. Ноги сведены в районе стоп (связаны; Рис. 60, 4).

Вещи: на палец левой руки был одет серебряный перстень, от которого сохранился лишь щиток (Рис. 60, 7). Щиток представлял собой металлическую пластину овальной формы. На лицевой стороне щитка имеются выдавленные с обратной стороны выпуклины (в центре одна большая в виде умбона, и вокруг неё маленькие - в три ряда).

Погребение датируется XIII - XIV вв. (Васюткин, 1992. С.124-126). Материалы Сынтыштамакских курганов частично использовались в работе Н.А.Мажитова (1977. С.35-36. Табл. I, 364, 365).

13. Урманевский –II грунтовый могильник. Бакалинский район. Расположен в 0,4 м к западу от с. Урманево, на высокой террасе правого берега р. Ик. В 1966 году С.М.Васюткин вскрыл здесь 20 погребений пьяноборской культуры раннего железного века (Васюткин, 1982. С.134-141. Рис. 2, 7). Одно из расчищенных им захоронений (погр. 15) резко выделяется из типичной серии лесостепного населения (Рис. 40, 8). Б.Б.Агеев писал по этому поводу: *«...Это захоронение в колоде следует исключить из круга пьяноборских. Отсутствие инвентаря, конструкция колоды, которая не встречена на других пьяноборских могильниках, сближает захоронение с кочевническими золотоордынского времени. Да и на территории могильника это погребение расположено несколько особняком»* (Агеев, 1992. С.19).

Погребение 15 (впускное). Следы насыпи над могилой не фиксировались. Захоронение выявлено по центру территории раскопа II (кв. И-3/3-4) (Рис. 40, 8). Погребение совершено в гумусном слое, поэтому контуры могильной ямы не прослеживались. Костяк взрослого человека лежал внутри долбленной колоды, в положении вытянуто на спине, с ориентировкой головы к северу – северо-востоку. Череп слегка повернут в левую сторону, лицом к югу – юго-востоку. Руки и ноги вытянуты. Кисти рук

уложены на тазовые кости. Ноги сведены на месте коленей. Толстостенная колода имела подпрямоугольную форму, сужалась в ногах (т.е. в южной – юго-западной части), ее размеры: длина 1,95 м, ширина 0,55-0,75 м. Вторая половина целого ствола составляла крышку гробовища. Вещей в погребении не было (Рис. 40, 9).

Дата: предположительно – XIII – XIV вв.

5.11. Раскопки Г.И.Багрикова в Уральской области Казахстана в 1966 - 1967 годах.

14. Лебедевский. Группа II. Чингирлауский район Уральской области Казахстана. Расположен в 7-8 км к западу от пос. Лебедевка. Из шести исследованных курганов, лишь один относится к эпохе средневековья (Багриков, Сенигова, 1968. С.86-89).

«Одиночный курган», находился несколько севернее от основной группы. Диаметр 15 м, высота 1,7(?) м. Насыпь земляная.

Могильная яма прямоугольной формы, размером: 2х0,8 м, глубиной 2 м, ориентирована по линии В - 3. Вдоль всех четырех сторон(?) прослеживаются уступы шириной 0,15-0,2 м, высотой от дна 0,4 м, на которые опиралось деревянное перекрытие (Рис. 61, 24).

На дне могилы выявлены доски от гроба(?). Скелет мужчины лежал вытянуто на спине, ориентирован головой на запад, лицом направо (к югу).

Вещи: **1.** Поверх костяка была расстелена броня (от головы до таза), набранная из железных пластин (Рис. 20, 13) и сделанная в виде рубахи. Рукава и края панциря отделаны узкими продолговатыми пластинами, накладывающимися ступенчато одна на другую. Пластины крепились железными заклепками посередине и по концам. Внизу панцирь окантован железными пластинами с отверстиями по краям. **2.** Справа у черепа стоял железный шлем - шишак, сделанный из четырех треугольных пластин толщиной 3,5-4 мм, согнутых и соединенных внахлест. На шов в месте соединения пластин наварена узкая полоска железа (Рис. 61, 2). К нижней кромке шлема приклепано железное кольцо, к которому подвешивались

узкие продолговатые пластинки в два ряда по всей окружности. **3.** Между шлемом и головой воина найдено золотое кольцо (Рис. 61, 14), концы которого заходят друг за друга (диаметр 2,5 см, сечение проволоки 0,2 см). **4.** Слева, от плеча до колена, положена слабоизогнутая железная сабля (сохранилась очень плохо, длина 0,95 м, ширина лезвия 4 см; **5.** Слева у черепа обнаружен однолезвийный железный кинжал (Рис. 61, 3). **6.** Возле бедренной кости, справа, расчищено не менее десяти плоских и круглых в сечении железных наконечников стрел (Рис. 61, 4-8). **7.** Между бедренными костями (у коленных суставов) стоял серебряный сосуд колоколовидной формы, сделанный из цельного листа толщиной 0,7-0,8 мм (Рис. 61, 9). **8-10.** На ступнях воина лежала конская сбруя: седло с костяными обкладками (Рис. 61, 11-14), железные кольчатые удила с перегибом (Рис. 61, 1) и с железными обоймами на кольцах, круглая железная подпружная пряжка. **11.** Справа у таза (рядом с панцирем) найдены четыре серебряные бляхи, покрытые золотой фольгой (две бляхи в виде розетки, две - миндалевидные с изображениями животных). На одной бляхе (сердцевидной формы) изображены головы двух рогатых козлов и протома тигра с открытой пастью, удерживающего в зубах солнечный диск (Рис. 61, 27). Две дисковидные бляхи (плохой сохранности) имели узор в виде перевитой веревочки (Рис. 61, 26). **12.** Возле кисти правой руки размещался берестяной колчан, внутри которого обнаружены черешковые наконечники - срезни.

Дата: XIII – XIV вв. (Кригер, 1984. С.109-111). По определению антрополога О.И.Исмагулова, череп мужчины относится к смешанному антропологическому типу (Исмагулов, 1970).

15. Лебедевский. Группа IV. Чингирлауский район Уральской области Казахстана. Расположен в 12-13 км к югу от пос. Лебедевка. Среди сорока раскопанных курганов, лишь один возведен в эпоху средневековья.

Курган №3. Диаметр 16 м, высота 1,1 м. Земляной.

Могильная яма прямоугольной формы, простая, размером: 2,2х0,65х2,3 м, ориентирована по линии В – З.

Скелет мужчины лежал вытянуто на спине, ориентирован головой на запад. Руки и ноги вытянуты.

Вещи: в ногах размещались предметы конской сбруи – два стремени различных форм (Рис. 61, 15-16); на поясе расчищены остатки кожаного ремня с железной прямоугольной пряжкой с подвижным язычком, шесть серебряных прямоугольных накладок; здесь же - две бронзовые обоймочки в виде колечек (Рис. 61, 10).

Дата: XIII – XIV вв. (Багриков, Сенигова, 1968. С.86-89; Кригер, 1984. С.111). По определению антрополога О.И.Исмагулова, череп мужчины среднего возраста относится к монголоидному типу (Исмагулов, 1970).

5.12. Раскопки С.А.Попова в Оренбургской области в 1968 году.

16. Совхоз им. Я.М.Свердлова. Группа I. Тоцкий район Оренбургской области. Курганный могильник, состоящий из 17 земляных курганов, расположен на выгоне, в 0,5 км от центральной усадьбы совхоза, на надпойменной террасе р. Бузулук. Насыпи ранее распахивались.

Курган «0», диаметр 24 м, высота свыше 1 м. Земляной.

Погребение 2 (впускное). Могильная яма прямоугольная, простая, длиной 1,55 м, шириной 0,8 м, глубиной 0,75 м от уровня материка. В засыпи фиксировались остатки плах от продольного перекрытия.

Скелет взрослого человека лежал вытянуто на спине, ориентирован головой на запад. Правая рука согнута, кисть на тазовых костях, с левой стороны. Левая рука откинута в левую сторону. Ноги склонены в левую сторону (Рис. 63, 1). На дне могилы отмечены меловая подсыпка и тлен травяной подстилки. На черепе выявлены остатки коры от обертки или бокки(?). Вещей нет.

Дата: XIV век. Захоронение мусульманское.

5.13. Раскопки А.Х.Пшеничнюка в Башкирии в 1969 году.

17. Чулпановские курганы. Миякинский район Республики Башкортостан. Расположены в 1 км выше дер. Чулпан на правом берегу р. Уязы, на небольшом холме. Всего обнаружено два кургана, они оба были

раскопаны. Насыпи курганов состояли из больших каменных булыжников, достигающих размеров 0,7х0,5 м. Между камнями был чернозем, курганы задернованы.

Курган №1. Диаметр 6 м, высота 0,2 м. Каменный. Выявлено два единовременных погребения (Рис. 63, 6).

Погребение 1. Обнаружено на глубине 0,4 м среди камней. Разрушено могильной ямой погребения 2. От костяка сохранились лишь обломки черепа, левая плечевая кость, крестец, тазовая кость, несколько позвонков. Ориентирован костяк был, по всей видимости, головой на юг – юго-запад. Вещей нет. (Рис. 63, 6).

Погребение 2. Размеры прямоугольной ямы 2,05х0,7 м, глубина в материк 0,5 м. На дне могилы лежал костяк молодой женщины(?) вытянуто на спине, ориентирован головой на юг – юго-запад. В ногах лежали кости, части тушки барана. Вещей нет (Рис. 63, 6).

Дата: XIV - XV вв. Захоронения мусульманские.

Курган №2. Диаметр 8 м, высота 0,25 м (Рис. 63, 7).

В центре под насыпью обнаружено одно погребение. Размеры могильной ямы 2,3х1,0 м, глубина в материк 1,1 м. Засыпка могилы состояла из больших камней – сверху, и чернозема – снизу.

Костяк взрослого человека покоился на спине, вытянуто, ориентирован головой на юго-запад. Левая рука откинута в сторону. Вещей нет (Рис. 63, 8).

Дата: XIV - XV вв. Захоронение мусульманское.

5.14. Раскопки М.Г.Мошковой и Г.А.Кушаева в Уральской области Казахстана в 1969 году.

18. Челкар -III. Чапаевский район Уральской (Западно-Казахстанской) области Казахстана. Курганный могильник расположен на возвышенном плато, идущего от северного берега оз. Челкар.

Курган №12. Диаметр 5-6 м, высота 0,2 м. Земляной, но в насыпи встречались небольшие камни. В центре кургана, прямо над могилой, фиксировалось скопление камня. Среди камней встречались угольки.

Могильная яма подпрямоугольной формы, размером: 2,35х1,1-1,25 м, глубиной 1,8 м, вытянута по линии ССВ – ЮЮЗ. В длинной западной стенке сделана ступенька, на которой лежала шкура лошади (кости четырех ног). В южной части ямы, на уступе, поверх двух ног помещался череп коня, мордой к югу (Рис. 73, 1). В зубах были зажаты железные удила с перегибом и небольшими кольцами (диаметр 5 см; Рис. 69, 11; 73, 4, 18). На месте спины коня расчищены стремяна арочного контура с подножкой небольшой ширины (Рис. 69, 12; 73, 20). В верхней части заполнения могилы фиксировались камни, ниже попадались куски дерева от истлевшего настила.

На дне могилы, на подстилке из дерева, покоился костяк мужчины. Он лежал вытянуто на спине, с ориентировкой головы на юг – юго-запад. Руки согнуты в локтях, кисти – у тазовых костей. Ноги вытянуты (Рис. 73, 2).

Вещи: лицо покойного прикрывала маска из низкопробного серебра, с круглыми прорезями для глаз (Рис. 73, 9). Маска нашита на ткань или войлок; тело покрыто наборным панцирем, железные пластины которого располагались вертикально и заходили друг за друга (Рис. 73, 11-15). На плечах доспех имел широкую полосу – «погон», с закраиной для крепления узких вертикальных «чешуек». Поясничные пластинки панциря были крупнее, чем в рядах на груди и в нижних полосах. Наборная броня заканчивается на середине ребер, и была ограничена тонкими железными поперечными пластинами. Ниже конца панциря (на 15 см) поперек ног – тонкая серебряная пластинка шириной 2 см, с отверстиями для крепления (Рис. 73, 21). По всей видимости, она служила окантовкой рукава(?); на левом бедре обнаружена костяная пряжка с железным подвижным язычком (Рис. 69, 15; 73, 25); возле ключицы, слева, найдена округло-овальная бусина крупных размеров (Рис. 73, 19), из черного хрусталя или стекла; рядом с правым плечом расчищены остатки деревянного, покрытого кожей, колчана. Низ колчана прошит бронзовыми скобками-обоймами; в колчане помещались костяные и железные наконечники стрел остриями вниз (Рис. 69, 7-10, 13-18); у днища колчана зафиксированы небольшие круглые

металлические пуговики; колчан украшала большая бронзовая бляха с умбоном посередине (Рис. 73, 27). Бляха крепилась с помощью внутренней закраины и четырех гроздей с большими круглыми шляпками; здесь же – небольшой железный колчаный крючок; возле колчана найдены четыре бронзовые накладки ремня (длина 5,6 см, ширина 1,4 см) с двумя заклепками изнутри (Рис. 73, 27-29); рядом с панцирем обнаружены небольшие серебряные(?) пуговики, диаметром 1,4 см (Рис. 73, 10); слева от костяка размещался массивный железный меч с прямым перекрестием и шляпковидным навершием. Ширина лезвия 6 см (Рис. 73, 22). На рукояти заметны остатки деревянной рукояти. Деревянные ножны заканчивались железной округло-овальной шляпкой (Рис. 73, 26). Португепя меча имела несколько пряжек: у перекрестия – железная прямоугольная пряжка с подвижным язычком (Рис. 69, 16); у перекрестия – округлая железная пряжка с язычком (диаметром 3,5 см; Рис. 73, 7). Ножны здесь охватывала двойная обойма; у пояса костяка расчищена прямоугольная железная пряжка с тремя прорезями; на костяке, справа, лежал большой лук (длина 1,25 м; Рис. 73, 23-24) с костяными накладками (Рис. 73, 3, 5); между голеньями и возле восточной стенки найдены обломки железных пластинок (Рис. 73, 8), узких обкладок (Рис. 73, 6) неясного назначения; на пояснице, под панцирем, обнаружена тонкая металлическая пластинка без отверстий и штифтов (возможно, наконечник ремня), изготовленная из серебра.

Авторы раскопок датировали погребение XI - XII вв. (Мошкова, Кушаев, Отчет 1969 г.). Более корректно выглядит дата: конец XI – начало XIII вв. В любом случае, это период кыпчаков домонгольского периода. Но, следует отметить наличие среди стрел раннего, трехгранного наконечника (Рис. 69, 10), более характерного для огузо-печенежского периода.

19. Лебедевский. Группа I. Чингирлауский район Уральской (Западно-Казахстанской) области Казахстана. В кургане №1 исследовано погребение XIII - XIV вв. Материалы не опубликованы.

Глава 6. Раскопки за период 1970 – 1975 годов

6.1. Раскопки А.Х.Пшеничнюка в Башкирии в 1970 году.

1. Гурьяновский -I. Стерлитамакский район. Курганная группа расположена в 1 км к северу – северо-востоку от фермы дер. Гурьяновка, на правом берегу р. Уршак. Всего выявлено и раскопано два кургана.

Курган №1. Диаметр 10 м, высота 25 см. Земляной (Рис. 68, 5).

Могильная яма прямоугольной формы, размером: 1,9х0,65 м, глубиной 0,3 м от уровня материка, вытянута по линии ССЗ - ЮЮВ.

Костяк взрослого человека лежал вытянуто на спине, ориентирован головой на юг – юго-восток. Череп развернут в правую сторону, лицом к югу. Правая плечевая кость находилась за черепом, позвонки, ребра смещены грызунами. Вещей нет (Рис. 68, 6).

Дата: XIII – XIV вв.(?). Захоронение сарматское или раннемусульманское.

Курган №2. Диаметр 7 м, высота 0,1 м. В центре - на глубине 0,3 м, в слое чернозема обнаружен череп взрослого человека, бедренная и большая берцовые кости, сдвинутые в кучу (Рис. 68, 4).

Могильная яма прямоугольная, простая, размером: 2,05х1,6 м, глубина 0,9 м от уровня материка, ориентирована по линии С - Ю (Рис. 68, 4).

В северной половине могилы в не потревоженном виде лежали кости левой ноги ниже коленного сустава, что дает основание предполагать южную ориентировку костяка. Остальные кости скелета находились в ЮЗ углу в куче. Отсутствовавшие кости и череп ранее были найдены в черноземе, на глубине 0,3 м. Вещей нет.

Дата: XIV век. Предположительно, захоронение раннемусульманское, но возможно, комплекс относится к сарматскому времени.

6.2. Раскопки Г.А.Кушаева и Б.Ф.Железчикова в Уральской области Казахстана в 1970 году.

2. Челкар –III. Чапаевский район Уральской (Западно-Казахстанской) области Казахстана. Курганная группа расположена на берегу оз. Челкар.

Курган №15. Диаметр (С - Ю) – 16,6 м, (З - В) – 13,8 м, высота 0,6 м. Земляной. Под слоем дерна, в южной и северной полах расчищена вымостка из камня, диаметром 0,8 м, мощностью 0,1 м (частично разрушена бульдозером при раскопках).

Погребение 1 (впускное), располагалось в 2 м к северо-востоку от центра. Контуры могильной ямы не прослежены. В гумусной толще насыпи расчищен костяк ребенка 1,5-2 лет (плохой сохранности), лежащий вытянуто на спине, с ориентировкой головы на северо-запад.

Рядом с покойным стоял плоскодонный лепной горшок серого цвета, высотой 14 см, украшен защипами (насечками) по краю венчика (Рис. 65, 2).

Дата: VIII век (Железчиков, Кушаев, 1999. С.127). Захоронение хазарского времени.

6.3. Раскопки Г.И.Матвеевой в Куйбышевской области в 1970 и 1971 годах.

3. Гвардейцы. Борский район Куйбышевской (ныне - Самарской) области. Группа из 36 насыпей расположена в 1 км к югу от с. Гвардейцы.

Курган №3 (1970 г.). Диаметр 8 м, высота 0,2 м. Земляной, окружен кольцевым ровиком шириной 1 м, глубиной 0,05 м от уровня современной поверхности (Рис. 67, 1).

Могильная яма прямоугольной формы, ориентирована по линии СВ – ЮЗ, размером: 2,2х0,6 м. В поперечных стенках на 0,2 м выше дна, сделаны ступеньки, на которые когда-то опиралось дощатое перекрытие.

Женщина покоилась вытянуто на спине, с ориентировкой головы на северо-восток. Левая рука и ноги вытянуты. Правая рука согнута в локте, кисть – на тазовых костях. На дне могилы фиксировались остатки деревянного настила (Рис. 67, 4).

Вещи: у черепа расчищена берестяная трубочка-бокка; возле левого плеча лежали ножницы с несомкнутыми кольцами (Рис. 65, 4), шило с деревянной рукояткой (Рис. 65, 3). Эти предметы были завернуты в грубый холст; слева и справа от черепа обнаружены фрагменты бронзового зеркала с

бортиком по краю; рядом с правым виском помещалась бронзовая серьга в виде знака вопроса, с напускной бусиной (Рис. 67, 7); под черепом отмечены кусочки шерстяной и шелковой ткани (Матвеева, Скарбовенко, 1976. С.159). Дата: XIII – XIV вв.

Курган №24 (1971 г.). Диаметр 11 м, высота 0,2 м. Земляной, окружен ровиком. В насыпи встречались куски дерева и отдельные кости человека, из разрушенного грабителями погребения. В толще насыпи найдена часть черепа крупного животного, а также нижняя челюсть собаки(?).

Могильная яма имела прямоугольную форму, размером: 2,3х0,65 м, глубиной 0,7 м, развернута по линии СВ – ЮЗ. Женский костяк лежал в колоде выдолбленной из целого ствола дерева. Домовина покрыта досками.

Покойная имела вытянутую на спине позу, ориентирована головой на северо-восток. Череп повернут на левый висок, лицом к юго-востоку (Рис. 67, 5). Кости рук и ног не сохранились.

Вещи: перед лицевой частью черепа размещался нож с деревянной рукоятью, обломок бронзового зеркала с орнаментом (Рис. 67, 8), части деревянного гребня (Рис. 67, 6). Все предметы были завернуты в грубую ткань (куски ее «прикипели» к металлическим вещам); под черепом находился большой кусок шерстяной ткани.

Дата: XIII – XIV вв. (Там же. С.162).

6.4. Раскопки Г.А.Кушаева и Б.Ф.Железчикова в Уральской области Казахстана в 1971 году.

4. Челкар –III. Уральская (Западно-Казахстанская) область Казахстана, на берегу оз. Челкар (Шалкар).

Курган №13. Диаметр 9 м, высота 0,4 м. Насыпь из земли и щебня.

Могильная яма прямоугольной формы с закругленными углами, простая, ориентирована по линии С – Ю, размером: 2,1х0,8х0,4 м от уровня погребенной почвы. Костяк взрослого человека разрушен грабителями, кости перемешаны.

Вещи: все предметы изготовлены из серебра и бронзы, позолочены – **1.** фигурка барса (Рис. 66, 3); **2.** перекрестие и наконечник ножен кинжала (Рис. 66, 17, 25); **3.** наконечники, перекрестные бляхи от поясного набора (Рис. 66, 7, 18, 27); **4.** многочисленные накладки наборного пояса различных видов (Рис. 66, 6, 8-11, 13, 16, 19-24, 26, 28); **5.** накладки с человеческими личинами (Рис. 66, 4-5).

Дата: IX – XI вв. Захоронение огузское (Железчиков, Кушаев, 1999. С.129). Часть вещей еще ранее использовалась в работах В.А.Кригера (1993. Рис. 2, 2-4) и Г.А.Кушаева (1993. Табл. X, А).

6.5. Раскопки И.Б.Васильева в Куйбышевской области в 1971 году.

5. Васильевский. Кошкинский район Куйбышевской (ныне - Самарской) области. Расположен в 0,1 км к северу от дер. Васильевка, на надпойменной террасе р. Кондурча.

Одиночный курган. Диаметр 14 м, высота 0,2 м. Земляной.

В насыпи встречались угли, несколько ребер крупного животного.

Могильная яма неправильной овальной формы, размером: 3х2,5 м, глубиной 2 м, разрушена грабителями. В заполнении фиксировались обломки сгоревшего деревянного перекрытия, куски мела. Кости двух человек перемешаны. На глубине 1,3 м расчищена верхняя часть скелета в анатомическом порядке, с ориентировкой головы к востоку.

Вещи: возле северной стенки найден железный нож с волютообразным навершием (длина 20-21 см) и обломки других ножей (Рис. 26, 9-10) (Васильева, 1979. С.213).

Дата: VIII - X вв. Ранние болгары или печенег.

6.7. Раскопки К.Ф.Смирнова в Оренбургской области в 1971 году.

7. Ново-Кумакский. Оренбургская область. Расположен на восточной окраине г. Орск, на площадке завода тракторных прицепов.

Курган №1. Диаметр 16х14 м (С – Ю на 3 - В), высота 1,43 м. Насыпь из земли и щебня. В процессе раскопок выявлено каменное кольцо.

Могильная яма прямоугольной формы, длиной 2,7 м, шириной 1,6 м, глубиной 1,6 м, ориентирована по линии ЗЮЗ - ВСВ. В длинной западной стенке ямы сделана ступенька. Могила ограблена.

Костяк взрослого человека лежал вытянуто на спине, ориентирован головой на запад – юго-запад.

Вещи: берестяной колчан; костяная втулка в виде дракона с раскрытой пастью (Рис. 80, 17); железные наконечники стрел (Рис. 77, 3); арочная пряжка с подвижным язычком (Рис. 75, 3); железные пластины от наборного панциря (Рис. 75, 4-5).

Дата: XIII - XIV вв. (Кригер, 1983. С.171-187). Отдельные находки из данного захоронения использовались в работе М.В.Горелика (1987. С.172-184. Рис. 3, 20).

Курган №2, диаметр 14 м, высота 0,72 м. На поверхности были заметны камни. При вскрытии насыпи было выявлено кольцо из камня диаметром 12-13 м, шириной около 4 м (Рис. 75, 1). Внутри находились два единовременных захоронения, перекрытые на уровне древнего горизонта настилами из тополя.

Погребение 1 (северное). Могильная яма прямоугольная, длиной 2,4 м, шириной 1,1 м, глубиной 1,6 м от точки 0 (вершины кургана) (Рис. 75, 2). В северной стенке сделана ступенька, на которой размещалась шкура лошади с подогнутыми ногами, ориентированная головой на запад (Рис. 75, 2). В зубах коня были зажаты железные удила с перегибом (Рис. 75, 10), на месте спины помещались железная подпружная пряжка (Рис. 75, 9) и стремя с широкой подножкой. В засыпи могилы попадались кости барана и найдены обломки еще одного стремени (Рис. 75, 8). Над могилой фиксировались угольки и прослойки золы, ниже которых сохранились остатки деревянного поперечного перекрытия.

Скелет мужчины лежал вытянуто на спине, ориентирован головой на запад. Руки и ноги вытянуты. Дно ямы устлано плашками из тополя, размещенными продольно и поперечно.

Вещи: в изголовье найдена прямоугольная железная пряжка (Рис. 75, 12); возле левого локтя расчищены обрывки от одежды; слева от тела покойного находилась слабо изогнутая сабля с прямым перекрестием, деревянной рукоятью и в деревянных ножнах (Рис. 75, 15), длина сабли 1,22 м; поперек клинка лежал черешковый срезень из железа (Рис. 75, 19); возле голени, справа находился берестяной колчан, внутри которого зафиксированы обломки железного ножа и четыре костяных наконечника стрел с плоскими черешками и ромбическими в сечении головками (Рис. 75, 20-21, 28-29). В погребении также найдены обломки бронзовых предметов (Рис. 75, 11, 16).

Дата: XIII - XIV вв. (Кригер, 1983. С.171-187).

Погребение 2 (южное). Могильная яма прямоугольная, длиной 2,4 м, шириной 0,75 м, глубиной 1,6 м от точки 0. Вдоль северной стенки сделана ступенька, а в южной вырыт подбой. На ступеньке была размещена шкура лошади, с подогнутыми ногами, ориентированная головой на запад (Рис. 75, 23). В зубах коня были зажаты железные кольчатые удила. На месте спины зафиксированы обрывки берестяной обкладки седла и железное стремя с широкой подножкой.

Скелет мужчины лежал вытянуто на спине, ориентирован головой на запад (Рис. 75, 23). Череп лежал на затылке, лицом вверх. Руки и ноги вытянуты.

Вещи: в засыпи могилы, над головой покойного, найдены обломки разных ажурных костяных накладок: у левого виска помещалось железное кресало (Рис. 75, 22); возле левого плеча обнаружен обломок железного стержня (нож?) (Рис. 75, 24) и черешковый срезень (Рис. 75, 17); под черепом фиксировались обрывки ткани (от головного убора?); крупные куски ткани от одежды расчищены на костях покойного, а самый большой обрывок помещался слева, возле плеча; рядом с поясницей, справа лежал набор костяных изделий; **а)** две прямоугольные пряжки без язычков (Рис. 75, 13-14); **б)** прямоугольная пряжка с язычком (Рис. 75, 12); **в)** обломки пряжки с

прорезью для ремня, овальной петлей для подвешивания. На лицевой ее стороне вырезано чудовище; г) ажурная пластина с изображением дракона с высунутым из пасти языком (Рис. 75, 7); возле левой ноги человека лежал меч с прямым перекрытием, округлым или грибовидным навершием (Рис. 75, 18); рядом находился берестяной колчан и три черешковых срезня (Рис. 75, 25-27); на ногах были одеты сапоги; здесь же отмечались обрывки ткани с узором и береста; под головой обнаружена тонкая бронзовая полусферическая бляшка с отверстием: под крестцом – два наконечника-срезня (Рис. 75, 30); на левой ноге и руке фиксировались куски кожи и ткани малинового цвета, с узором.

Дата: XIII - XIV вв. (Кригер, 1983. С.171-187).

Курган №8. Диаметр 8 м, высота 0,4 м. Земляной, в насыпи кургана расчищено каменное кольцо.

Могильная яма прямоугольной формы, длиной 2,6 м, шириной 1,3 м, глубиной 1,5 м, ориентирована по линии ЗЮЗ - ВСВ. В длинной западной стенке сделана ступенька. Могила перекрыта деревянным настилом. На ступеньках уложен остов коня, ориентированный головой на запад – юго-запад (Рис. 77, 2). Вещи: железные кольчатые удила были зажаты в зубах лошади; арочные железные стремяна.

Скелет взрослого человека покоился в дощатом гробу. Умерший лежал вытянуто на спине, ориентирован головой на запад – юго-запад. Череп слегка развернут на правый висок, лицом к югу. Руки и ноги вытянуты (Рис. 77, 2). В изголовье расчищены кости барана.

Вещи: берестяной колчан с железными наконечниками стрел.

Дата: XIII - XIV вв. (Кригер, 1983. С.171-187).

Курган №9. Диаметр 14 м, высота 0,7 м. Земляная насыпь поверху перекрыта камнем в виде «панциря». В насыпи расчищено каменное кольцо (Рис. 77, 1)

Могильная яма прямоугольной формы, длиной 2,8 м, шириной 1,8 м, глубиной 1,6 м, ориентирован по линии ЗЮЗ - ВСВ. В длинной западной

стенке ямы сделан уступ. На ступеньке лежали кости лошади, перемешанные грабителями.

Скелет взрослого человека (мужчины) разрушен грабителями. Первоначальное положение восстанавливается как вытянутое на спине, с ориентировкой головы на запад – юго-запад.

Вещи: железные наконечники стрел – срезни (Рис. 77, 14-15, 17, 20-21); овальная металлическая панцирная пластинка (Рис. 79, 19); железная прямоугольная подпружная пряжка (Рис. 77, 13), и еще две пряжки с подвижными язычками (Рис. 77, 16, 18).

Дата: XIII - XIV вв. (Кригер, 1983. С.171-187).

6.8. Раскопки Р.Г.Фахрутдинова в Татарии в 1972 году.

8. Погребение на территории Камаевского городища. Городище (Рис. 64, 1) расположено близ дер. Камаево Высокогорского района Татарской АССР, на мысу правого берега р. Казанки.

Грунтовое(?) погребение выявлено в центральной части городища, в толще культурного слоя. Территория памятника распахивалась, по этому курганная насыпь (если она и была изначально) не могла сохраниться. Костяк человека покоился в скорченном положении на правом боку, ориентирован головой на север – северо-восток. Череп повернут на правый висок, лицом к северу (ССЗ). Руки согнуты (правая – более резко, нежели левая), кисть правой руки уложена перед лицом, левой – на животе. Ноги согнуты в коленных суставах и склонены в правую сторону. С левой стороны (вдоль спины) человека лежала шкура лошади (мордой к северу – северо-востоку), от которой сохранилась передняя часть черепа и кости двух ног (Рис. 64, 2). Анатомический порядок расположения костей коня нарушен. Вещей нет, за исключением лепного пряслица черного цвета (Фахрутдинов, 1984. С.144. Рис. 25).

Дата: XIV век.

6.9. Случайные находки с территории Куйбышевской области 1972 года.

9. Максимовский клад и грунтовый могильник. Богатовский район Куйбышевской (ныне - Самарской) области. В 1 км к юго-западу от с. Максимовка, по левому берегу р. Самара, на дюнном всхолмлении, на территории разрушенного селища попадались человеческие кости и вещи эпохи средневековья. Неизвестно, относятся ли вещи к селищу или могильнику. Автор публикации материалов, назвала их «кладом» (Юнусова-Ключникова, 1977. С.93-98). По сообщению местных жителей все предметы (10 экз.) лежали вместе, в ямке.

1. Железный плужный лемех, ассиметричный, с оковками на режущих гранях, втульчатый (длина 348 мм, максимальная ширина 225 мм, длина втулки 79 мм, ширина втулки 180 мм). Ральник сварен из двух частей (Рис. 70, 1); **2-3.** два плужных резака-чересла. Один имеет размеры: длина 405 мм, ширина лезвия 50 мм, длина лезвия 150 мм (Рис. 70, 2). Второй плужный нож был меньше размером: длина 365 мм, длина лезвия 165 мм, ширина 50 мм (Рис. 70, 5); **4-5.** два железных серпа (Рис. 70, 7) с выгнутой рукояткой (один серп сильно изломан, возможно он не имел черешка); **6.** скобель с прямым внутренним лезвием (ширина клинка 25 мм), с двумя рукоятками (Рис. 70, 9); **7.** обломок косы-горбуши (ширина лезвия 35-45 мм, первоначальная длина была около 360 мм) (Рис. 70, 6). Пяточная часть не сохранилась; **8-9.** два проушных топора разных типов. Один клиновидный, с молотковидным обухом (Рис. 70, 3) (длина 160 мм, ширина лезвия 50 мм, ширина обуха 40 мм). Второй топор более тонкий, легкий с круглым проухом диаметром 33 мм. Размеры орудия: длина 156 мм, ширина лезвия 60 мм, ширина обуха 36 мм (Рис. 70, 4); **10.** обломок железного неопределенного предмета (м.б. тесла?, длина 185 мм, ширина 3-4 мм) (Рис. 70, 10).

Дата: XIV век. Аналогии всем орудиям обнаруживаются на территории Волжской Булгарии, кладах Мордовии (Киржемановский) и Башкортостана (Нижне-Хозятовский, Брик-Алгинский, Большеабишевский, и др.).

Новые сборы находок на поверхности дюны и раскопки на территории **Максимовского грунтового могильника** производились в 1975 г.

И.Б.Васильевым. Погребения находились почти на поверхности и большей частью были разрушены. Кости скелетов встречались по всей площади дюны. Всего выявлено семь погребений, одно из них частично разрушено. Расчищены скелеты двух детей и пятерых взрослых людей.

Погребение 1. Очертания могильной ямы не фиксировались. Костяк взрослого человека лежал вытянуто на спине, ориентирован головой на северо-восток. Руки и ноги вытянуты.

Вещи: возле головы справа найдены наконечники стрел (Рис. 70, 20); слева от таза - калачевидное кресало с кремешком (Рис. 70, 13-14). Кресало из погребения датируется второй половиной XIII – началом XIV века (Федоров-Давыдов, 1966. С.116).

Погребение 2. Контур могильной ямы не прослежены. Костяк ребенка покоился вытянуто на спине, с легким разворотом тела на правый бок, с северо-западной ориентировкой головы. Череп лежал на темени, лицом кверху. Руки вытянуты, ноги согнуты в коленях и склонены в правую сторону (Рис. 70, 12). Вещей нет. Возле левой руки найдена кость животного.

Погребение 3. Очертания могильной ямы не фиксировались. Костяк взрослого человека лежал вытянуто на спине, ориентирован головой на север. Конечности вытянуты.

Вещи: сильно коррозированный железный предмет.

Погребение 4. Контур могильной ямы не прослежены. Костяк ребенка лежал вытянуто на спине, ориентирован головой на северо-восток. Череп повернут на левый висок, лицом к югу. Левая рука полусогнута в локтевом суставе, правая – отсутствует. Ноги вытянуты (Рис. 70, 18).

Вещи: возле головы, справа, обнаружены две пастовые биконические бусины желтого и голубого цвета.

Погребение 5. Очертания могильной ямы не фиксировались. Костяк взрослого человека лежал вытянуто на спине, ориентирован головой на северо-восток. Правая рука согнута в локтевом суставе, кисть – на месте живота. Левая рука и ноги вытянуты.

Вещи: сильно коррозированный железный предмет.

Погребение 6. Контуры могильной ямы не прослежены. Костяк взрослого человека лежал вытянуто на спине, ориентирован головой на северо-восток. Руки и ноги вытянуты.

Вещи: у правого плеча найден нож (Рис. 70, 15); на нижней части таза обнаружена железная пряжка (Рис. 70, 19) и кости животного.

Погребение 7. Очертания могильной ямы не фиксировались. Костяк взрослого человека лежал вытянуто на спине, ориентирован головой на север. Череп повернут в левую сторону, лицом к югу, юго-западу. Руки полусогнуты в локтевых суставах, кисти на тазовых костях. Ноги вытянуты (Рис. 70, 16). Между ног человека помещались кости ног лошади (бабка с астрагалом).

Вещи: под тазом обнаружена квадратная железная пряжка (5х5 см).

Дата: XIII – XIV вв. (Васильева, 1979. С.225-226).

10. На дюне у с. Максимовка собрана большая коллекция гончарной керамики красно-кирпичного цвета сквозного обжига, целое зеркало из белого серебристого металла (билон; Рис. 70, 17), обломок бронзового зеркала с бортиком по краю (Рис. 70, 11), серебряная монета хана Узбека (Юнусова-Ключникова, 1979. С.93-98). Все эти вещи можно датировать XIV веком.

6.10. Раскопки К.Ф.Смирнова в Оренбургской области в 1972 году.

11. Ново-Кумакский. Новоорский район Оренбургской области, на окраине г. Орска.

Курган №1. Диаметр 46 м, высота 2,8 м. Земляной. Над могилой фиксировалась каменная наброска.

Погребение 2 (впускное). Могильная яма прямоугольной формы, длиной 2 м, шириной 0,8 м, глубиной 2 м от уровня материка, ориентирована по линии З - В (Рис. 77, 4).

Костяк мужчины покоился вытянуто на спине, с ориентировкой головы на восток. Сохранность костей плохая.

Вещи: возле левой руки найдена железная сабля (Рис. 77, 12), железные бляшки (Рис. 77, 9-10), стремяна округлой формы (Рис. 77, 5) с боковыми выступами – «крылышками», свинцовое пряслице (Рис. 77, 8), железные петли с кольцами (Рис. 77, 6-7).

Дата: конец XI – начало XIII вв. Захоронение кыпчаков домонгольского периода (Кригер, 1983. С.171-187).

Курган №12. Диаметр 10 м, высота 0,47 м. Насыпь из земли и камня.

Могильная яма овальной формы, размером 2,35х1,35 м, глубиной 1 м от уровня материка, вытянута по линии ЗЮЗ - ВСВ. В длинной северной стенке была сделана ступенька (Рис. 77, 22).

Костяк разрушен грабителями. Первоначальное положение покойного восстанавливается как вытянутое на спине, с ориентировкой головы на ЗЮЗ.

Дата: XIII - XIV вв. (Смирнов, Отчет 1972 г.; Кригер, 1983. С.171-187).

Курган №14. Диаметр 10 м, высота 0,5 м. Насыпь возведена из земли и камня, в ее центре встречались угли и шлак.

Могильная яма подпрямоугольной формы, размером 2,7х1,7 м, глубиной 1,4 м от уровня материка, вытянута по линии В - З. В длинной южной стенке сделана ступенька. В засыпи ямы попадались кости лошади и куски дерева от перекрытия. Остов коня (с подогнутыми ногами) располагался на ступеньке, ориентирован головой на восток (Рис. 78, 1). В зубах коня были зажаты железные кольчатые удила (Рис. 78, 2).

Скелет женщины помещался в деревянной долбленной колоде. Покойная лежала вытянуто на спине, ориентирована головой на восток. Руки и ноги вытянуты (Рис. 78, 1).

Вещи: серьга в виде знака вопроса (Рис. 78, 8); железные шарнирные ножницы (Рис. 78, 5-6); бронзовое зеркало (Рис. 78, 4); железный нож, железная пряжка (Рис. 78, 7).

Дата: XIII - XIV вв. (Смирнов, Отчет 1972 г.; Кригер, 1983. С.171-187).

Курган №15. Диаметр 10 м, высота 0,5 м. Насыпь возведена из земли и камня (Рис. 78, 9).

Могильная яма овальной формы, размером 2,6х1,6 м (по дну: 2,3х1,2 м), глубиной 1,2 м от уровня материка, вытянута по линии ЗЮЗ - ВСВ. В длинной северной стенке ямы сделана ступенька (Рис. 78, 10). В заполнении могилы попадались кости лошади и обломки дерева от перекрытия.

Костяк взрослого человека разрушен грабителями. Первоначальное положение восстанавливается как вытянутое на спине, с ориентировкой головы на ЗЮЗ (Рис. 78, 10).

Вещи: обломки двух железных стремян арочной формы (Рис. 78, 15); железные двусоставные кольчатые удила (Рис. 78, 11); железный и костяной наконечники стрел (Рис. 78, 13-14); железное кресало (Рис. 78, 12).

Дата: XIII - XIV вв. (Смирнов, Отчет 1972 г.; Кригер, 1983. С.171-187).

Курган №16. Диаметр 10 м, высота 0,63 м. Насыпь земляная, но внутри ее расчищена прерывающаяся конструкция из камня, имевшая вид кольца из крупных обломков плитняка. Камни лежали друг на друге, образуя скопления в виде радиально расходящихся от центра лучей (Рис. 78, 16). Всего выявлено два единовременных захоронения.

Погребение 1 (южное). Могильная яма прямоугольной формы, размером 1,8х0,9 м, глубиной 1,2 м от уровня материка, вытянута по линии В - З. В длинной северной стенке сделана ступенька (Рис. 79, 2). На ней покоился скелет лошади с подогнутыми ногами, ориентированный головой на запад. В зубах коня зажаты железные кольчатые удила с перегибом (Рис. 80, 19).

Скелет женщины лежал вытянуто на спине, с ориентировкой головы на запад. Руки полусогнуты в локтевых суставах. Ноги вытянуты (Рис. 79, 2).

Вещи: бисер, бусины (Рис. 79, 14), раковины каури (Рис. 79, 11); бронзовые колечки и бубенчики (Рис. 79, 8); железные ножницы (Рис. 78, 17); бронзовое зеркало (Рис. 79, 1); серебряная серьга в виде знака вопроса (Рис. 80, 14).

Погребение 2 (северное). Могильная яма прямоугольной формы, размером 2,2х1,3 м, глубиной 0,9 м от уровня материка, ориентирована по линии В - З. В длинной северной стенке сделан уступ (Рис. 79, 6). Могильная

яма перекрыта деревянным настилом. Над могилой расчищены разрозненные кости лошади.

Костяк женщины лежал вытянуто на спине, ориентирован головой на запад. Руки и ноги вытянуты (Рис. 79, 6). В головах размещались кости позвоночника барана.

Вещи: серебряная кольцевидная серьга (Рис. 79, 15), бисер и бусины (Рис. 79, 5), бронзовый предмет (Рис. 79, 18).

Дата погребений 1 и 2: XIII - XIV вв. (Кригер, 1983. С.171-187).

6.11. Раскопки А.Х.Пшеничнюка в Башкирии в 1973 году.

12. Нагаевские курганы. Баймакский район РБ. Расположены на северной окраине дер. Нагаево, на пологой террасе правого берега р. Сакмары. Всего обнаружено три кургана.

Курган №1. Диаметр 8 м, высота 0,3 м. Земляной.

Могильная яма прямоугольной формы, размером: 2,2х0,9 м, глубиной 0,9 м от вершины насыпи (0,3 м от уровня материка), ориентирована по линии СЗ – ЮВ. Могила нарушена грабительским вкопом. В заполнении встречено много обломков истлевшего дерева.

В засыпи и на дне найдено несколько человеческих костей (крестец, лучевые кости, позвонки), у юго-восточной стенки - пяточная кость. В центре могилы обнаружены две бронзовые накладки (Рис. 71, 12).

Дата: конец IX – начало XIII вв. (Пшеничнюк, 1984. С.70-71).

Курган №2. Диаметр 9 м, высота 0,2 м. Земляной.

Могильная яма прямоугольной формы, размером: 1,9х0,1 м, глубина от вершины насыпи 0,1 м (от уровня материка 0,45 м), ориентирована по линии В - З. В заполнении могилы встречено много обломков истлевшего дерева. У западной узкой стенки найдена большая берцовая кость человека. Остальные кости и вещи отсутствовали.

Дата: эпоха средневековья (Пшеничнюк, 1984. С.71).

Курган №3. Диаметр 8 м, высота 0,2 м. Земляной.

Могильная прямоугольной формы, размером: 2,1x0,8 м, глубиной от вершины насыпи 0,95 м (0,2 м от уровня материка), ориентирована по линии В - 3. В засыпки встречались куски истлевшего дерева.

Возле южной стенки в кучке лежало несколько костей взрослого человека (позвонки, ребра, кости рук, ног). У западной стенки найден один железный трехгранный черешковый наконечник стрелы (Рис. 71, 13).

Дата: эпоха средневековья (Пшеничнюк, 1984. С.71).

13. Курганы у пос. Комсомол. Группа VI. Баймакский район РБ. Курганная группа расположена на восточной окраине пос. Комсомол, на пологом мысу левого берега р. Сакмары. Всего выявлено четыре кургана, три из которых содержали погребения средневековых кочевников.

Курган №1. Диаметр 4 м, высота 0,15 м. Земляной (Рис. 71, 1).

Могильная яма прямоугольной формы, размером: 2,15x0,8 м, углублена в материк на 0,5 м, вытянута по линии В - 3. Стенки могилы обложены плохо сохранившимися березовыми жердями в один ряд.

Костяк взрослого человека лежал вытянуто на спине, ориентирован головой на запад, с небольшим отклонением к северу. Череп завалился в правую сторону (Рис. 63, 2).

Вещи: за черепом - куски сильно проржавевшего железа, может быть, остатки стремени; у левого виска - золотая серьга с насаженным полым шариком (Рис. 71, 2); рядом с левым плечом найдена бронзовая бляшка с ушком на обороте; на фалангах левой кисти были одеты два бронзовых перстня (один пластинчатый, второй проволоочный); на правом тазобедренном суставе обнаружено железное кольцо (пряжка?); возле ступней, слева, лежал бронзовый кувшин со староарабской надписью по шейке (Рис. 71, 8).

Дата: конец XI – начало XIII вв. (Пшеничнюк, 1984. С.71).

Курган №2. Диаметр 8 м, высота 0,25 м. Земляной (Рис. 71, 19).

Могильная яма прямоугольной формы, размером: 2,25x0,7 м, углублена в материк на 0,10 м. В засыпи найдена верхняя челюсть лошади.

Костяк взрослого человека покоился вытянуто на спине, ориентирован головой на юго-запад. Ноги вытянуты. Кисть левой руки лежала на бедре. Вещей нет.

Дата: эпоха средневековья (Пшеничнюк, 1984. С.71).

Курган №3. Диаметр 4,5 м, высота 0,15 м. Земляной (Рис. 71, 15).

Могильная яма прямоугольной формы, размером: 2,5х0,82 м, врезана в материк на 0,25 м. Стенки сплошь обложены плохо сохранившимися березовыми жердями (диаметром 10-15 см).

Костяк взрослого человека лежал вытянуто на спине, ориентирован головой на запад. Череп повернут в правую сторону, лицом к югу (на кыблу). Левая рука согнута в локте, кости предплечья - на поясе. Ноги слегка согнуты в коленных суставах, склонены вправо.

Вещи: за черепом помещались железное кольцо и куски сильно проржавевшего железа (стремя с широкой подножкой); у левого плеча - большое железное кольцо (Рис. 71, 6); рядом с правым плечом обнаружены костяная накладка лука (Рис. 71, 7) и шесть серебряных шестилепестковых ажурных бляшек, приклепанных к ремню (Рис. 71, 3); слева от костяка (от локтя к бедру) расчищены остатки пояса: бронзовое кольцо (Рис. 71, 5), железный крючок и кусок ремня, украшенный ажурными бляшками и подвесками (Рис. 71, 4); между ступнями зафиксированы два железных ромбических наконечника стрел (Рис. 71, 10-11); ниже ступней лежал бронзовый сильно погнутый котелок (Рис. 71, 9).

Дата: конец XI – начало XIII вв. (Пшеничнюк, 1984. С.73).

14. Лекандинский. Аургазинский район РБ. Курганный могильник расположен на верхней террасе левого берега р. Куш-Елга, на опушке леса, в 0,5 км к западу-юго-западу от дер. Леканды. Всего обнаружено четыре земляные насыпи, три из которых раскопаны (Пшеничнюк, 1983. С.14).

Курган №1. Насыпь имела вытянутую форму, размером (с СВ - ЮЗ на СЗ - ЮВ) 14х8 м, высота 0,3 м (Рис. 68, 1-2). Земляной.

Могильная яма прямоугольной формы, размером: 2,5х1,1 м, глубиной 1,2 м от уровня материка, ориентирована по линии С - Ю. В западной длинной стенке сделан подбой, а вдоль восточной стенки оставлена ступенька. В засыпи ямы на уровне материка рядом с южной стенкой (в ногах) найдено пять кусков мела.

Скелет взрослого человека покоился вытянуто на спине, головой на север, с незначительным отклонением к востоку. Правая нога слегка согнута в колене. Череп развернут в правую сторону (Рис. 68, 3).

Вещи: под левой ступней найдены бронзовые щипчики (Рис. 68, 7).

Дата: XIII – XIV вв. (Пшеничнюк, 1983. С.14).

6.12. Раскопки И.Б.Васильева на территории Куйбышевской области в 1973 году.

15. Абашевский. Хворостянский район. Расположен в 2 км к северо-западу от с. Абашево, на террасе правого берега р. Чагры.

Курган №1 (Рис. 65, 6). Диаметр 18 м, высота 0,2 м. Земляной с ровиком. В насыпи найдены кости животных.

В северо-восточном секторе расчищена яма овальной формы, размером: 2х0,35-0,7 м, ориентирована в направлении СЗ – ЮВ. Она имела прокалённые глиняные стенки и дно, заполнена слоем золы и угля (Рис. 65, 8). В заполнении найдена яичная скорлупа.

В северо-восточном секторе недалеко от погребения обнаружены кости двух ног крупного животного, а в засыпи – фрагмент глиняного сосуда стального цвета, с ручками (Рис. 65, 10).

В центре кургана выявлена могильная яма овальной формы, ориентированная по линии СЗ – ЮВ, размером: 2,4х1,9 м, глубиной 0,8 м. Погребение разрушено грабителями (Рис. 65, 7).

В заполнении встречались: куски кожи, человеческие кости, железные гвозди (Рис. 65, 11), железное кольцо с прикипевшим к нему гвоздиком (кольцо от гроба?) (Рис. 65, 12); обломки рукоятки железного предмета, который покрыт слоем дерева и кожи (сохранившей следы чешуйчатого

орнамента) (Рис. 65, 16); железный предмет (вток?) (Рис. 65, 5); железное кольцо (диаметр 2 см), с двумя пластинчатыми обоями (Рис. 65, 9). Бляха-накладка из серебра (Рис. 65, 13) имела овальную форму (размер: 32x26 мм), с четырьмя округлыми ушками (на внутренней стороне). В центре бляхи – сквозное отверстие. На лицевой поверхности изображены три фигуры животных с подогнутыми ногами.

Дата: XIII – XIV вв. (Васильева, 1979. С.211-213).

6.13. Раскопки К.Ф.Смирнова в Оренбургской области в 1973 году.

16. Новый-Кумак. На окраине г. Орска.

Курган №28. Диаметр 6 м, высота 0,3 м. Земляной.

Могильная яма подпрямоугольная, длиной 2,7 м, шириной 1,3 м, глубиной 2,05 м, ориентирована по линии ЗЮЗ - ВСВ. В длинной северной стенке сделана ступенька, а в южной стенке вырыт подбой (Рис. 79, 16). На ступеньке покоился костяк лошади с подогнутыми ногами и с ориентировкой головы на запад – юго-запад. В зубах коня зажаты железные кольчатые удила (Рис. 79, 21) с перегибом. Здесь же найдены арочные стремяна с широкими подножками (Рис. 79, 17).

Скелет женщины помещался в колоде из дерева. Покойная лежала вытянуто на спине с ориентировкой головы на запад – юго-запад (Рис. 79, 16). Череп слегка повернут в правую сторону, лицом к юго-востоку. Руки и ноги вытянуты.

Вещи: стеклянная бусина, бронзовая бляшка, железные пружинные ножницы (Рис. 79, 20); два железных ножа (Рис. 53, 25; 79, 23); обломок бронзового зеркала (Рис. 79, 25); деревянные предметы (Рис. 79, 19); прямоугольная пряжка (Рис. 79, 24); железные предметы.

Дата: XIII - XIV вв. (Кригер, 1983. С.171-187).

Курган №29. Диаметр 10 м, высота 0,6 м. Насыпь земляная, но в основании ее фиксировалось каменное кольцо (Рис. 80, 1).

Могильная яма подпрямоугольной формы, длиной 2,6 м, шириной 1 м, глубиной 2 м, ориентирована по линии ЗЮЗ - ВСВ. В длинной северной

стенке сделан уступ. На этой ступеньке расчищен скелет лошади, ориентированный головой на запад – юго-запад (Рис. 80, 2). Среди костей расчищены остатки седла (деревянные луки) с железными арочными стремянами (Рис. 80, 3). В зубах коня были зажаты железные кольчатые удила с перегибом (Рис. 80, 6).

Костяк женщины помещался в деревянной колоде. Погребенная лежала вытянуто на спине, с ориентировкой головы на запад – юго-запад. Череп повернут на правый висок, лицом к юго-западу. Левая рука согнута в локтевом суставе, кисть – на бедренной кости. Ноги вытянуты (Рис. 80, 2). Дно колоды посыпано мелом.

Вещи: серебряная (Рис. 80, 4) и стеклянные (Рис. 80, 5, 7) бусины.

Дата: XIII - XIV вв. (Кригер, 1983. С.171-187).

6.14. Раскопки Г.А.Кушаева и Б.Ф.Железчикова на территории Уральской области Казахстана в 1973 году.

17. Барбастау. Группа I. Тереклинский район Уральской (Западно-Казахстанской) области Казахстана.

В кургане - мазаре из обожженного кирпича исследовано четыре захоронения с монетами хана Уруса 782 г.х. (XIV век, чекан Сарая ал-Джедид). Материалы не опубликованы.

6.15. Раскопки Г.А.Кушаева и Б.Ф.Железчикова на территории Уральской области Казахстана в 1974 году.

18. Алебастровский. Группа I. Теректинский район Уральской (Западно-Казахстанской) области Казахстана.

В курганах №6-9, 14 расчищены погребения XIII - XIV вв. Материалы частично опубликованы в 1980 году Г.Н.Кокебаевой (1980. С.95-103).

6.16. Раскопки И.Б.Васильева в Куйбышевской области в 1973 - 1974 годах.

19. Покровский. Нефтегорский район. Курганный могильник расположен в 4 км к юго-востоку от с. Покровка, на водоразделе рек Самара и Ветлянка. Всего выявлено пять курганов поздних кочевников.

Курган №7. Диаметр 8 м, высота 0,3 м. Земляной (Рис. 72, 1).

Могильная яма прямоугольной формы, размером: 2х0,8 м, глубиной 0,4 м от уровня материка, ориентирована по линии ЮЗЗ - СВВ.

Костяк взрослого человека лежал вытянуто на спине, ориентирован головой на юг – юго-запад. Череп слегка развернут в левую сторону, лицом к северу. Руки вытянуты (Рис. 72, 4).

Вещи: возле плеча, слева, найдены шарнирные ножницы (Рис. 72, 7); у правой кисти расчищен обломок железного предмета; рядом с затылком отмечены две бусины: **а)** стеклянная, без отверстия, **б)** пастовая, цилиндрическая (ярко-синего цвета с желтыми глазками); около нижней челюсти расчищены крупная металлическая бусина без отверстия, серебряное кольцо с несомкнутыми концами, небольшая серебряная бусина и раковина-каури (с отверстием для пришивания); близ левой руки лежали перламутровая восьмигранная бусина и обломки черного бисера (Рис. 72, 8-14). Возле колена, справа, фиксировались кусочки древесного угля.

Дата: XIII – XIV вв. (Васильева, 1979. С.218-219).

Курган №8. Диаметр 10 м, высота 0,2 м. Земляной.

Могильная яма неправильной прямоугольной формы, размером: 2,3х1,15 м, глубиной 0,7 м от уровня материка, ориентирована по линии СВ - ЮЗ. Могила потревожена грабителями. В засыпи обнаружены кости человека и животных, обломки двух бесформенных железных предметов.

На дне могильной ямы, у ее северо-восточной стенки найден череп человека, ориентированный к северо-востоку, лицом к верху. Справа от него расчищены череп и кости ног лошади (Рис. 72, 5). В зубах коня были зажаты железные удила с кольцами.

Дата: XIII – XIV вв. (Васильева, 1979. С.233).

Курган №10. Диаметр 8 м, высота 0,3 м. Земляной (Рис. 72, 10). В насыпи кургана найдены кости барана(?) и бесформенный железный предмет. Могильная яма овальной формы, размером: 2х0,7 м, ориентирована по линии СВ - ЮЗ.

Человеческий скелет покоился вытянуто на спине, головой на северо-восток. Череп повернут в левую сторону, лицевой частью на юго-восток. Руки вытянуты вдоль тела (Рис. 72, 6). Вещей нет.

Дата: XIII – XIV вв. (Васильева, 1979. С.233).

Курган №14. Диаметр 10 м, высота 0,5 м. Земляной с ровиком (Рис. 72, 17). В насыпи зафиксированы куски древесного угля, пятна прокалённой глины, обломки дерева, кости животных. В северо-западном секторе на глубине 0,2 м от поверхности расчищена деревянная дощечка (ширина 14 см, толщина 3 см), обожжённая с одной стороны. Возле неё выявлено скопление углей. В юго-западном секторе на глубине 15 см обнаружено глиняное пряслице с диаметром 4,3 см, толщиной 0,8 см (Рис. 72, 15). В грабительском вкопе найден фрагмент зеркала из белого металла (Рис. 72, 3).

Могильная яма подпрямоугольной формы, размером: 1,85х0,75 м, глубиной 0,6 м, ориентирована по линии С - Ю. Погребение разрушено грабителями. Костяк покоился вытянуто на спине, головой ориентирован на север. Рядом с костями лежал фрагмент зеркала.

Дата: XIII – XIV вв. (Васильева, 1979. С.218-220).

Курган №15. Диаметр 10 м, высота 0,5 м. Земляной с ровиком (Рис. 72, 16). В насыпи встречались кости животных и человека, куски древесного угля, обломок железного предмета. В западном секторе насыпи найдено ребро животного с отверстием.

Могильная яма прямоугольной формы, размером: 2,1х0,9 м, глубиной 0,9 м от уровня материка. Погребение ограблено. Череп не потревожен, ориентирован на север. В южной части могилы обнаружены две берцовые кости скелета.

Дата: XIII – XIV вв. (Васильева, 1979. С.218-220).

20. Каменновражский. Кошкинский район. Курганный могильник расположен на восточной окраине дер. Каменный Враг, на узкой стрелке, вытянутой по линии СЗ – ЮВ и образованной краем надпойменной террасы

р. Кондурча и балкой. Всего выявлено пять насыпей, одна из которых была раскопана.

Курган №1, диаметр ? м, высота ? м. Земляной.

Погребение 36 (впускное). Контуры могильной ямы не прослеживались, на глубине 0,6 м от точки 0 (на уровне материка), расчищен скелет покойного, который лежал на вытянуто на спине, с ориентировкой головы на запад. Руки вытянуты вдоль тела (Рис. 64, 3).

Вещи: На предплечье и на кисти правой руки сохранились кусочки бересты, две медные бусины, куски кожи и ткани. Рядом, возможно, находился медный предмет, так как кости правой руки имели зеленоватый цвет. В области пояса обнаружен костяной предмет с отверстием.

Дата: XIII – XIV вв. (Васильева, 1979. С.220-222).

6.17. Раскопки А.Х.Пшеничнюка в Башкирии в 1974 году.

21. Ивановские -IV курганы. Хайбуллинский район. Расположены на высокой террасе левого берега р. Дергамыш (приток р. Сакмары), в 1 км восточнее с. Ивановка. Всего обнаружено две насыпи, под одной из которых обнаружено средневековое кочевническое захоронение.

Курган №1. Диаметр 10 м, высота 0,25 м. Земляной (Рис. 71, 17).

Могильная яма прямоугольной формы, ориентирована по линии В – 3, размером: 2,8х0,11 м, глубиной в материк 0,85 м.

На дне могилы вдоль южной длинной стенки в плохо сохранившейся деревянной колоде лежал костяк взрослого мужчины вытянуто на спине, ориентирован головой на запад, с небольшим отклонением к югу (Рис. 71, 18).

По левую сторону от костяка, вдоль северной длинной стенки лежали кости лошади: возле западной стенки череп, ниже - кости передних конечностей, у восточной стенки - кости задних конечностей (Рис. 71, 18).

Вещи: возле черепа, слева, найдена костяная срединная накладка лука и железный крючок; у правой голени - железный нож; слева от костяка, рядом с колодой лежала длинная железная сабля (Рис. 66, 2) и берестяной колчан

(Рис. 66, 1) с двумя железными черешковыми наконечниками стрел (Рис. 71, 14).

На черепе лошади обнаружены железные бляшки прямоугольной формы, а в зубах коня находились железные удила с кольчатыми псалиями (Рис. 71, 21); возле передних конечностей обнаружено плохо сохранившееся железное стремя; второе стремя лежало несколько восточнее.

Дата: XIII - XIV вв. (Пшеничнюк, 1984. С.73-74).

6.18. Раскопки Б.Б.Агеева в Оренбургской области в 1974 году.

21. Бугуруслановский. Группа I. Бугурусланский район Оренбургской области. Могильник расположен на высоком мысу, образованном террасами рек Мочегай и Кинель, в 2 км северо-восточнее г. Бугуруслан (Рис. 63, 3). Всего обнаружено шесть курганов, один из которых раскопан.

Курган №5. Диаметр 14 м, высота 0,75 м, от уровня современной поверхности. Земляной. Всего выявлено три погребения (Рис. 63, 4), два из которых относятся к срубной культуре эпохи бронзы.

Погребение 1 (впускное). Могильная яма овальная, простая, с отвесными прямыми стенками, длиной 2,45 м, шириной 0,95 м, глубиной 0,9 м от уровня материка, ориентирована по линии З - В.

Костяк взрослого человека лежал вытянуто на спине, ориентирован головой на запад, лицом к югу (в сторону Мекки). Руки вытянуты и слегка отставлены в стороны от тела. Ноги вытянуты (Рис. 63, 5). Вещей нет.

Дата: XIV – XV вв. Захоронение мусульманское.

6.19. Раскопки Г.А.Кушаева и Б.Ф.Железчикова в Уральской области Казахстана в 1974 году.

22. Кара-Оба. Джангалинский район Уральской (Западно-Казахстанской) области Казахстана. Курганный могильник неоднократно исследовался ранее (И.В.Синицын, Т.Н.Сенигова, и др.).

Курган №6. Диаметр 16 м, высота 0,8 м. Земляной, с восточной стороны окружен ровиком.

Погребение 1 (впускное). Контуры могильной ямы фиксировались плохо. Костяк взрослого человека лежал вытянуто на спине, ориентирован головой на запад. Черепа не было. Кисть правой руки находилась под тазом. Левая рука согнута в локтевом суставе и лежала на месте живота. Под скелетом фиксировался тлен органической подстилки. Возле правой руки обнаружена кость коня.

Вещи: рядом с кистью правой руки расчищены ребра овцы, однолезвийный железный нож, а также кости ног лошади.

Дата: IX – XI вв. Захоронение огузо-печенежского времени (Кушаев, Железчиков, Отчет 1974 г.).

6.20. Раскопки Ю.А.Морозова в Башкирии в 1973 - 1975 годах.

23. Верхне-Тавлыкаевский. Баймакский район. Курганный могильник расположен в 1,5 км к юго-востоку от дер. Верхне-Тавлыкаево, на возвышенной террасе левого берега р. Сакмары. Всего зафиксировано девять насыпей. Три кургана, в которых встречены средневековые захоронения (№7-9), находились в южной части могильника.

Курган №7. Диаметр 14,5 м, высота 1 м. Земляной (Рис. 76, 1).

Могильная яма прямоугольной формы имела размеры: 2,4х1,0х 0,9 м, ориентирована по линии север - юг.

Костяк взрослого человека лежал вытянуто на спине, ориентирован головой на юг. Руки и ноги вытянуты (Рис. 76, 3).

Вещи: Возле левого плеча обнаружена кость животного и кусочки железного предмета, видимо, остатки ножа (Рис. 76, 7).

Дата: VIII – IX вв. (Морозов, 1987. С.134).

Курган №8. Диаметр 6,5 м, высота 0,6 м. Земляной (Рис. 76, 8). В северо-восточной поле насыпи обнаружено небольшое скопление костей барана.

Могильная яма прямоугольной формы имела размеры: 2,2х0,8х0,25 м, ориентирована по линии СВ - ЮЗ.

Костяк взрослого человека разрушен грабителями. Погребенный был ориентирован, вероятно, головой на юго-запад.

Вещи: В северо-восточной части могильной ямы найден железный однолезвийный нож (длиной 12 см) (Рис. 76, 6). Возле юго-западной стенки лежало кресало овальной формы (размером: 6,8х4 см) (Рис. 76, 8), а вдоль юго-восточной стенки камеры обнаружены остатки березовой коры.

Дата: VIII – IX вв. (Морозов, 1987. С.134).

Курган №9. Земляная насыпь овальной формы, размером: 12х9 м, высота 0,32 м. Обнаружено четыре захоронения: три из них (1, 2 и 4) относятся к срубной культуре эпохи бронзы.

Погребение 3 (впускное). Могильная яма прямоугольной формы, размером: 1,91х0,75х0,1 м, ориентирована по линии запад - восток. Вдоль длинных стенок могильной ямы (и на самом костяке) прослеживались остатки перекрытия из жердей 7-9 см и березовой коры.

Костяк взрослого человека лежал вытянуто на спине, ориентирован головой на запад. Таз и ноги покойного были сдвинуты к северной стенке. Руки вытянуты (Рис. 76, 4). На уровне правого плеча покойного лежал череп телят.

Вещи: рядом с тазовыми костями, с правой стороны, обнаружены железный кинжал и колчаный крючок (Рис. 76, 10); здесь же найдены кусочки железа и бересты, возможно, это остатки колчана; в восточной части могилы лежал череп коня с остатками кольчатых удил в зубах, а под ним - кости ног лошади. Здесь же обнаружено одно железное стремя (Рис. 76, 5) с выделенной петлей. Справа от черепа коня, ближе к северной стенке могилы, находилось деревянное седло, от которого к настоящему времени сохранилась передняя лука (Рис. 76, 11). Здесь же расчищены несколько железных небольших стерженьков, видимо, скрепляющих детали седла; рядом находился железный проушный топор с округлой пяткой и нешироким лезвием (Рис. 76, 12). На запястье левой руки обнаружен бронзовый браслет с заходящими концами (Рис. 76, 9).

Вероятно, с этим погребением связана бронзовая пряжка, найденная в 1,5 м к юго-востоку от него, на глубине 0,55 м от современной поверхности.

На лицевой стороне щитка нанесен тонко выполненный растительный орнамент (Рис. 76, 13).

Дата: VIII – IX вв. (Морозов, 1987. С.134-136).

Заключение

Таким образом, до начала 1980-х годов, то есть, до начала целенаправленных поисков и исследований памятников средневековых кочевников в регионе Южного Урала, здесь уже было известно более 150 курганов и курганных могильников, содержащих в общей сложности 399 погребений, имевших разную степень информационной сохранности и доступности для исследователей². После 1980 года количество выявленных и изученных памятников еще более увеличилось и они постепенно вводятся в научный оборот (Иванов, 1984; Он же, 2004; Кригер, 1983; Он же, 1984; Иванов, Кригер, 1988; Матюшко, 2008).

Тем не менее, и уже на имевшихся материалах общие тенденции в формировании этнокультурной карты степей Южного Урала в эпоху средневековья просматривались достаточно ясно: **1.** абсолютное большинство выявленных погребений (более 85%) относятся к XIII - XIV вв., то есть к периоду существования Золотой Орды (Улуса Джучи). При этом в данной выборке преобладают безинвентарные мусульманские захоронения, совершенные в соответствии с требованиями шариата. Количественное сравнение языческих и мусульманских захоронений превышает соотношение один к двум, часто достигая (по отдельным регионам) цифр один к трем. Памятников более ранних периодов (IX - XI и конца XI – начала XIII вв.) выявлено значительно меньше, из них большая часть относится к огузо-печенежскому времени. Курганы кыпчаков домонгольского периода (конец XI – начало XIII вв.) исчисляются единицами; **2.** Территориальную специфику археологических исследований в регионе можно представить таким образом – массовые раскопки курганов тюркоязычных кочевников степной полосы осуществлялись в рассматриваемый нами период в пределах

² Фактически их было известно больше, но поскольку Н.А.Мажитов – также один из исследователей памятников средневековых кочевников на Южном Урале – не считал для себя возможным участвовать в написании данной работы, мы не включили в нее открытые и исследованные им в 1974 - 1975 годах Имангуловский -II, Колычевский -II, Карагачский, -I и -II Жанаталапский, Каменно-Озерный, Алабайтальский, Россыпинский и Башкир-Беркутовский курганные могильники, содержащие в общей сложности 15 погребений кочевников IX - XIV вв.

Оренбургской области (Рис. 5). В Западном Казахстане и на сопредельных территориях подобные работы проводились лишь эпизодически; **3.** В конце 50-х годов XX века началось исследование одного из крупнейших курганных могильников средневековых кочевников в Восточной Европе – Ново-Кумакского, на окраине города Орска (Оренбургская область). В XIX веке Ф.Д.Нефедов начал раскопки большой курганной группы «Черный Яр» (Тамар-Уткуль) на реке Илек (Рис. 52, 3-4). Правда, большая часть выявленных здесь насыпей была возведена еще до эпохи средневековья. Эти раскопки продолжаются до сих пор. Стационарные исследования на территории многих крупных курганных могильников Оренбургской области были начаты в 50-60-е годы XX века экспедицией под руководством К.Ф.Смирнова, он же опубликовал планы крупных некрополей на р. Илек (Смирнов, 1975. Рис. 7, 11, 16, и др.). Исследования XIX – XX вв. показали, что в пределах Оренбургской области, в междуречье Урала и Илека находятся целые курганные поля, в которых значительная часть насыпей была возведена в конце I – начале II тысячелетия; **4.** Масса крупных скоплений курганов выявлена в окрестностях сел Лебедевка и Новая Казанка (Джангала) в Уральской области (Западно-Казахстанской) Казахстана (Рис. 5). Здесь же разными авторами зафиксированы многочисленные дюнные захоронения интересующей нас эпохи; **5.** С нашей точки зрения, картографирование памятников и случайных находок (пусть даже неполное, предварительное) четко показывает направление торговых магистралей эпохи Золотой Орды (Рис. 5) в нашем регионе. Явно «читается» караванный путь из Среднего Поволжья (с территории Волжско-Булгарского улуса) на юго-восток, вдоль русла реки Самары. Севернее, еще одна дорога с запада выводит в центр Башкортостана, здесь (в районе г. Стерлитамака) пролегал путь через Уральский хребет в Зауралье. Важный и, видимо, оживленный участок пролегал из района современного Оренбурга в район г. Соль-Илецк (место добычи соли). Восточнее, караванная магистраль резко поворачивает

к северу, вверх по течению р. Урал, и выводит на просторы Западной Сибири.

Отчетливо прослеживается и динамика заселения региона кочевыми племенами, обусловленная, кроме этнополитического фактора, природно-климатическими условиями степей Заволжья и Южного Приуралья в I - II тыс. н.э.

По имеющимся в настоящее время результатам палеоландшафтных и палеоклиматических исследований, произведенных сотрудниками лаборатории археологического почвоведения Института физико-химических и биологических проблем почвоведения РАН под руководством профессора В.А.Демкина, можно не только понять, но и объяснить динамику и историческую географию археологических памятников средневековых кочевников Южного Урала.

Археологические памятники, с которых получены результаты палинологических и почвоведческих исследований, известны на территории Южного Зауралья (заповедник «Аркаим»), Оренбургской области (Каргалинский рудник, Покровские, Мустаевские курганы), Самарской Луки, Мордовии (Лядинский могильник X - XII вв.), в Нижнем Поволжье (курганные могильники Ольховка, Гусевка, Племях, Недоступов, Петрунинский, Костарево, Авиловский, Абганеровский, Аксай, Маляевка, Колобовка и др.). То есть, они, как сеть, хотя и редкой, покрывают всю интересующую нас территорию.

Общий вывод специалистов – резких ландшафтных (и, надо полагать – климатических) изменений в регионе в течение последних 2,5-2 тысячелетий не происходило (Батанина, 2004. С.155; Мартинес-Наваретте, Висент-Гарсия, Лопес-Гарсия и др., 2005. С.91; Тезикова, 1975; Хохлова, 1996. С.66; Хохлова, Хохлов, 2005. С.58; Воронина, 2007. Приложение 2; Демкин, Демкина, Борисов и др., 2004). Следовательно, та ландшафтная ситуация, которую мы наблюдаем сейчас и которая зафиксирована на имеющихся географических картах, без учета антропогенного воздействия последних

двух столетий, имела место и в интересующий нас период, то есть, в I – первой половине II тыс. н.э.

Однако для периода развитого средневековья (XI - XIV вв.) почвоведы отмечают смену засушливых (близких современным) условий почвообразования более гумидными. По их данным, в это время наблюдалось увлажнение климата, произошли заметные эволюционные преобразования почв, весьма существенно улучшилось их качество, возросло естественное плодородие. Среднегодовая норма атмосферных осадков была выше современной, увлажненные степи начинают наступать на юг, на полупустыни, которые превращаются в сухие степи. Наступает период «средневекового климатического оптимума», пик которого приходится на XIII век, и который уже в конце XIV века сменяется периодом очередной аридизации климата, длящимся и по сей день (Якимов, 2004; Демкин, Дергачева, Борисов и др., 1998. С.148-157; Демкин, Борисов, Демкина и др., 2010. С.83).

Судя по таблице, опубликованной В.А. и Т.С. Демкиными, процесс этот шел по ослабевающей с запада на восток. В период с X в. наиболее продолжительные климатические изменения наблюдались в степном Приазовье и полупустынях Волго-Донского междуречья, Северного Прикаспия и Южного Приаралья, превратившихся в это время в сухие степи. На долготе Южного Урала и Приаралья процесс увлажнения степей ослабевает и далее на восток, в Зауралье и Северном Казахстане не фиксируется (Демкин, Демкина, электронный ресурс). Все это дает основание предполагать, что в данном случае имело место действие атлантических циклонов, которые, дойдя до Нижнего Поволжья, разбивались о гряду Ергеней, в ослабленном виде достигали долготы Урал-Арал после чего затухали окончательно. Характерно, что для лесной полосы Евразии в это же время фиксируется режим пониженного увлажнения.

Следует отметить, что географическая статистика погребений средневековых кочевников (конец IX - XIV вв.) в степях Урало-Поволжья

хорошо укладывается в рамки предлагаемой палеоклиматической реконструкции.

Если исходить из общего количества погребений средневековых кочевников, известных сейчас в степях Заволжья и Южного Приуралья – 757 погребений – то хронологически они распределяются следующим образом: 18,3% - погребения огузо-печенежского времени (X - первая половина XI вв.); 5,4% - погребения кыпчакско-половецкого времени (XI - начало XIII вв.); 76,3% - погребения золотоордынского времени (XIII - XIV вв.).

Географически они распределяются так: памятники огузо-печенежского времени – в зоне Предуральской сыртовой степи и полынно-ковыльно-типчакской степи Нижнего Поволжья. То есть, практически в одних и тех же ландшафтно-климатических условиях. Если применить пусть и очень простой и формальный, но и достаточно показательный метод исчисления плотности распространения погребений огузо-печенежского времени в степях Урало-Поволжья, то он составляет 1:4548 кв.км.

Немногочисленные памятники кыпчакско-половецкого периода обнаружены в той же ландшафтной зоне, что и огузо-печенежские. Хотя несколько из них выявлены и в зоне Прикаспийских полупустынь (следствие начавшегося увлажнения степи?). Плотность их распространения в регионе 1:18304 кв. км.

Совсем иную картину наблюдаем мы, обращаясь к памятникам золотоордынского времени (пик степного увлажнения). Во-первых, значительная часть из них, имеющая свою морфологическую специфику, о которой будет сказано ниже, локализуется на территории Зауральской степной и Предгорной степной провинций. Во-вторых, не менее значительная их часть выявлена в пределах полупустынь (тогда – сухих степей) Прикаспийской низменности. В-третьих, значительно большее, чем в предыдущие хронологические периоды, количество памятников выявлены на водоразделах и террасах малых степных рек, имеющих, надо полагать, в то время летний сток. Плотность их распространения в регионе 1:1300 кв.км.

При всей условности подобных расчетов, их результаты в известной степени (нам кажется, что в довольно большой степени) отражают реальную этнодемографическую ситуацию в Урало-Поволжских степях в эпоху средневековья.

ЛИТЕРАТУРА

Агеев Б.Б. Пьяноборская культура. -Уфа, 1982.

Агеева Е.И., Максимова А.Г. Отчет Павлодарской экспедиции 1955 года // ТИИАЭ. –Т. 7. Археология. –Алма-Ата, 1959.

АКБ – Археологическая карта Башкирии. -М., 1976.

Акишев К.А. Памятники старины Северного Казахстана // ТИИАЭ. –Т. 7. Археология. –Алма-Ата, 1959.

АКК – Археологическая карта Казахстана. -Алма-Ата, 1960.

Алабин П.В. Нам известные остатки древности в Самарском крае // Тр. IV АС. -Т. 1. -Казань, 1884.

Алабин П.В. Древности найденные в Самарской губернии и хранящиеся в Самарском публичном музее. -Самара, 1895.

Алихова А.Е. Муранский могильник и селище // МИА. -№42. -М., 1954.

Алихова А.Е. Памятники срубной культуры Самарской Луки // МИА. -№80. -М., 1960.

Аниховский А. Древние курганы-могильники в Кустанайском уезде Тургайской области // ТОУАК. –Вып. 14. –Оренбург, 1905.

АПР – Генинг В.Ф., Стоянов В.Е., Хлебникова Т.А., Вайнер И.С., Казаков Е.П., Валеев Р.К. Археологические памятники у с. Рождественно. –Казань, 1962.

Арзютов Н.К. Материалы по археологии поздних кочевников Нижнего Поволжья (Из раскопок 1925 года). –Саратов, 1929.

Арсланова Ф.Х. Средневековый могильник из Прииртышья // История, философия, экономика. Сборник Министерства высшего и среднего специального образования КазССР. –Вып. III. –Алма-Ата, 1963.

Арсланова Ф.Х. Памятники Павлодарского Прииртышья (VII – XII вв.) // Новое в археологии Казахстана. –Алма-Ата, 1968.

Арсланова Ф.Х. Погребения золотоордынского времени в Павлодарской области // По следам древних культур Казахстана. –Алма-Ата, 1970.

Археологическая хроника // ИАК. Прибавление к выпуску 32. -СПб., 1909.

А.С. (Спицын А.А.). Сведения 1873 г. о городищах и курганах // Труды по русской и славянской археологии. -Кн. 1. -СПб., 1896.

Афанасьев В.К., Бисенов С.Б., Галкин Л.Л. Работы в Западном Казахстане // Археологические открытия 1975 г. -М., 1976.

Афанасьев В.К., Бисенов С.Б., Галкин Л.Л. Исследования золотоордынского города Лаэти // Археологические исследования 1978 г. -М., 1978.

Ахмеров Р.Б. Новые археологические находки в Башкирии // КСИИМК. – Вып. XXXIX. –М., 1951.

Багриков Г.И., Сенигова Т.Н. Открытие гробниц в Западном Казахстане (II – IV и XIV вв.) // Известия АН КазССР. Серия общественная. -1968. -№2. - Алма-Ата.

Байпаков К.М. Средневековое погребение в Илийской долине // СА. -1973. - №2.

Батанина И.М. Природные особенности «страны городов» // Аркаим. По страницам древней истории Южного Урала. -Челябинск, 2004.

БНТ – Башкирское народное творчество. -Кн. 3. -Уфа, 1982.

[Богданов А.П.] Антропологическая выставка 1879 г. -Т. III. -Ч. 1 // Известия ОЛЕАЭ. -Т. 35. -Ч. 1. -Вып. 1-3. –М., 1880.

БПЛ – Башкирские предания и легенды. -Уфа, 1985.

БШ - Башкирские шежере. -Уфа, 1960.

Васильева И.Н. Погребения средневековых кочевников на территории Куйбышевского Поволжья // Древняя история Поволжья / НТКГПИ. -Т. 230. -Куйбышев, 1979.

Васильева И.Н. Новые погребения средневековых кочевников в Куйбышевской области // Древности Среднего Поволжья. –Куйбышев, 1985.

Васюткин С.М. Исследования пьяноборских могильников в западной Башкирии // Приуралье в эпоху бронзы и раннего железа. -Уфа, 1982.

Васюткин С.М. К этнической истории Южного Приуралья в XIII – XIV вв. // Материалы по археологии Южного Урала. -Уфа, 1992.

Винник Д.Ф. Тюркские памятники Таласской долины // Археологические памятники Таласской долины. –Фрунзе, 1963.

Вишневская О.А. Культура сакских племен низовьев Сырдарьи в VII – V вв. до н.э. (по материалам Уйгарака) // Труды Хорезмской археолого-этнографической экспедиции. –VIII. –М., 1973.

Воронина Р.Ф. Лядинские древности. Из истории мордвы-мокши. Конец IX – начало XI века. -М., 2007.

Гарустович Г.Н., Ракушин А.И., Яминов А.Ф. Средневековые кочевники Поволжья (конца IX – начала XV века). -Уфа, 1998.

Гарустович Г.Н., Иванов В.А. Огузы и печенеги в евразийских степях. -Уфа, 2001.

Гарустович Г.Н., Рязанов С.В., Яминов А.Ф. Брик-Алгинское местонахождение XIV века в Башкирском Приуралье. –Уфа, 2005.

Гинзбург В.В., Фириштейн Б.В. Материалы к антропологии древнего населения Западного Казахстана // Сборник музея антропологии и этнографии. -М.-Л., 1958.

Гладков И.И., Гладкова В.И., Мнушкин Л.Б. О новых археологических находках в Западном Казахстане // ВАН КазССР. -№4 (121). -Алма-Ата, 1955.

Гольмстен В.В. Доисторическое прошлое Самарского края // Краеведение. - Ч. 1. -Самара, 1924.

Гольмстен В.В. Дневник раскопок 1926 года / Архив ИИМК.

Гончаров Е.Ю. Монетное обращение города Сарайчика в средние века // Тр. международных нумизматических конференций. Монеты и денежное обращение в монгольских государствах XIII – XIV вв. -М., 2005.

Горелик М.В. Ранний монгольский доспех (IX – первая половина XIV в.) // Археология, этнография и антропология Монголии. –Новосибирск, 1987.

«Горьковская коммуна». 23 августа 1935 года.

Граков Б.Н. Отчет о работах // Археологические работы Академии на новостройках в 1932 – 33 гг. –Т. II / Известия ГАИМК. –Вып. 110. –М.-Л., 1935.

Гроздилов Г.П. Жигулевский массив, 1936 г. // Археологические исследования в РСФСР. 1934 – 1936 гг. Краткие отчеты и сведения. –М.-Л., 1941.

Грязнов М.П. Погребения бронзовой эпохи в Западном Казахстане // Казаки. Антропологические очерки. -Вып. II. -Л., 1927.

ДАК – Доклады Археологической комиссии. -СПб., 1894.

Дебец Г.Ф. Турко-финские взаимодействия в Поволжье по данным антропологии // Антропологический журнал. -№1. -М., 1932.

Дебец Г.Ф. Палеоантропология СССР. -М.-Л., 1948.

Демкин В.А., Дергачева М.И., Борисов А.В., Рысков Я.Г., Олейник С.А. Эволюция почв и изменение климата восточноевропейской полупустыни в позднем голоцене // Почвоведение. -1998. -№2.

Демкин В.А., Демкина Т.С., Борисов А.В., Якимов А.С., Сергацков И.В. Изменение почв и природных условий полупустынного Заволжья за последние 4000 лет // Почвоведение. -2004. -№3.

Демкин В.А., Борисов А.В., Демкина Т.С., Хомутова Т.Э., Золотарева Б.Н., Каширская Н.Н., Удальцов С.Н., Ельцов М.В. Волго-Донские степи в древности и средневековье. -Пушкино, 2010.

ДИЮЗ – Древняя история Южного Зауралья. –Т. II. –Челябинск, 2002.

ДСОС – Древние сокровища Оренбургской степи. –Оренбург, 2004.

Евтюхова Л.А. Археологические памятники енисейских кыргызов (хакасов). –Абакан, 1948.

Journal von der Ao 1736 aus Orenburg zu dem Abul-Geier Chan der Kirsis-Kaysack Tartarischen Horda ... // Materialien zu der Russischen Geschichte seit dem Tode Kaisers Peters des Grossen. Zweiter Teil, 1730-1741. –Riga, 1784.

Заднепровский Ю.А. Кочевническое погребение XIII – XIV вв. в Фергане // СА. -1975. -№4.

Закиров С.А. Новая находка золотоордынской монеты в Южном Зауралье // Вопросы истории и археологии Западного Казахстана. -Вып. 3. -Уральск, 2004.

Зарецкий И.А. Пос. Благословенка и Ак-Булак, 1935 г. // Археологические исследования в РСФСР. 1934-1936 гг. Краткие отчеты и сведения. -М.-Л., 1941.

Зайковский Б. Раскопка погребения конца XIII ст. // ТрСУАК. –Вып. 30. –Саратов, 1913.

Збруева А.В. Маклашеевские могильники // КСИИМК. -Вып. XXIII. -М.-Л., 1948.

Зобов Ю.С. Историки Оренбургского края. Советский период. –Оренбург, 1993.

ИАК – Известия Археологической комиссии. -Вып. 53. -СПб., 1914.

Иванов В.А. Погребения кыпчаков в бассейне р. Урал // Памятники кочевников Южного Урала. –Уфа, 1984.

Иванов В.А., Кригер В.А. Курганы кыпчакского времени на Южном Урале (XII – XIV вв.). –М., 1988.

Иванов В.А. Хабарный I – могильник золотоордынского времени в центральном Оренбуржье // Археологические памятники Оренбуржья. -Вып. VI. -Оренбург, 2004.

Игнатьев Р.Г. Городища и курганы Оренбургской губернии // ИАК. -Вып. 5. -СПб., 1903.

ИЗК – История Западного Казахстана. В двух томах. -Т. I. –Актобе, 2006.

Измайлов И.Л. Балымерские курганы: проблемы этнокультурной интерпретации // Золотоордынское наследие. Материалы Междунар. науч. конф. «Политическая и социально-экономическая история Золотой Орды (XIII – XV вв.)». 17 марта 2009 г. –Вып. 1. –Казань, 2009.

Ильин А.А. Топография кладов серебряных и золотых слитков. - Пг., 1921.

Исмагилов Р.Б. Средневековые комплексы и случайные находки из Южного Приуралья // Наследие веков. Охрана и изучение памятников археологии в Башкортостане. -Вып. 1. -Уфа, 1995.

Исмагулов О.И. Население Казахстана от эпохи бронзы до современности. – Алма-Ата, 1970.

Исмагулов О.И. Этноантропологические связи населения Казахстана с кочевыми и оседлыми племенами средневекового периода Евразии // Взаимодействие кочевых культур и древних цивилизаций. –Алма-Ата, 1987.

История Самарского Поволжья с древнейших времен до наших дней. Ранний железный век и средневековье. -М., 2000.

Кабанов С.К. Погребение воина в долине Кашка-Дарья // СА. -1963. -№3.

Кадырбаев М.К., Бурнашева Р.З. Погребение кыпчака первой половины XIV в. из могильника Тасмола // По следам древних культур Казахстана. -Алма-Ата, 1970.

Кадырбаев М.К. Зооморфные костяные пластины из Северного Казахстана // Древности Казахстана. –Алма-Ата, 1975.

Казаков Е.П. Памятники болгарского времени в восточных районах Татарии. –М., 1978.

Казаков Е.П. Культура ранней Волжской Болгарии. -М., 1992.

Кастанье И.А. Отчет об экспедиции в Актюбинском уезде летом 1904 года // ТОУАК. –Вып. 14. –Оренбург, 1905.

Кастанье И.А. Отчет о раскопках шести курганов в Актюбинском уезде летом 1906 г. // ТОУАК. –Вып. 19. –Оренбург, 1907.

Кастанье И.А. Отчет о раскопках кургана в Актюбинском уезде [Тургайской области] летом 1909 г. // ТОУАК. –Вып. 23. –Оренбург, 1908.

Кастанье И.А. Древности киргизской степи и Оренбургского края // ТОУАК. –Вып. 22. –Оренбург, 1910.

Кипарисова Н.П. Отчет за 1953 год // Архив УНЦ РАН. ф. 6. оп.1. ед.хр.119.

Кипарисова Н.П. Отчет за 1954 год // Архив УНЦ РАН. ф. 6. оп.1. ед.хр.127.

Кирпичников А.Н. Древнерусское оружие. –Вып. 1. Мечи и сабли IX – XIII вв. // САИ. –Вып. Е1-36. –М., 1966.

Книсарин Б.А. К вопросу о вооружении средневековых кочевников Западного Казахстана VIII – XI вв. // Вестник АГУ им. К. Жубанова. –Актобе, 2001.

Книсарин Б.А. Некоторые вопросы вооружения и военного дела средневековых кочевников Западного Казахстана VIII – XI вв. // Вопросы истории и археологии Западного Казахстана. –Вып. 1. –Уральск, 2002.

Кокибаева Г.Н. Памятники поздних кочевников Западного Казахстана // История материальной культуры Казахстана. –Алма-Ата, 1980.

КПАБ – Каталог памятников археологии Башкирии, открытых в 1971-1980 гг. –Уфа, 1982.

Крамаровский М.Г. «Золото Чингисидов: джучидская сокровищница» // Сокровища Золотой Орды. –СПб., 2000.

Кривцова – Гракова О.А. Погребения поздних кочевников из раскопок в Оренбургском уезде летом 1927 г. // ТСА РАНИОН. –Т. IV. –М., 1929.

Кригер В.А. Погребение и случайные находки IX – XI вв. на территории Уральской области // Древняя история Поволжья / НТКГПИ. –Т. 230. –Куйбышев, 1979.

Кригер В.А. Средневековые захоронения Ново-Кумакского могильника (Оренбургская область) // СА. –1983. –№3.

Кригер В.А. Погребения кыпчакского времени в могильниках у пос. Лебедевка Уральской области // Памятники кочевников Южного Урала. - Уфа, 1984.

Кригер В.А. Огузские курганы в междуречье Волги и Эмбы // Новое в археологии Евразии. –Самара, 1993.

Кушаев Г.А. Этюды древней истории степного Приуралья. -Уральск, 1993.

Кызласов Л.Р. Памятники поздних кочевников Центрального Казахстана (Из работ Центрально-Казахстанской археологической экспедиции в 1948 году) // Известия АН КазССР. -№108. Серия археологическая. –Вып. 3. –Алма-Ата, 1951.

Мажитов Н.А. Отчет 1965 г. // Архив УНЦ РАН. ф-3. оп.2. ед.хр.659, 660.

Мажитов Н.А. Отчет 1966 г. // Архив УНЦ РАН. ф-3. оп.2. ед.хр.688, 689.

Мажитов Н.А. Отчет 1968 г. // Архив ИА. р-I. №7404.

Мажитов Н.А. Южный Урал в VII – XIV вв. -М., 1976.

Мажитов Н.А. Курганы Южного Урала VIII - XII вв. -М., 1981.

Максимов Е.К. Позднекочевнические погребения Урало–Волжского региона // Древности Восточной Европы. МИА. –Вып. 169. -М., 1969.

Максимова Г.А. Погребение воина XIV века // Вестник АН КазССР. -№6 (243). июнь 1965. –Алма-Ата, 1965.

Малиев Н. Антропологический очерк башкир // Труды общества естествоиспытателей при Казанском университете. -Т. V. -Вып. 5. -Казань, 1876.

Малиновская Н.В. Колчаны XIII – XIV вв. с костяными орнаментированными обкладками на территории евразийских степей // Города Поволжья в средние века. –М., 1974.

Маргулан А.Х., Агеева Е.И. Археологические работы и находки на территории Казахской ССР (с 1926 по 1946 гг.) // Известия АН КазССР. Серия археологическая. -Вып. 1. -Алма-Ата, 1948.

Маргулан А.Х. Раскопки погребения воина XIV века в долине реки Нуры // ТИИАЭ. –Т. VII. Археология. –Алма-Ата, 1959.

Мартинес-Наваррете М.И., Висент-Гарсия Х.М., Лопес-Гарсия П., Лопес-Сает Х.А., де Завала-Моренкос И., Диас-дель-Рио П. Металлургическое производство на Каргалах и реконструкция окружающей среды // Российская археология. -2005. -№4.

Массон М.Е. Ахангеран. Археолого-топографический очерк. –Ташкент, 1953.

Массон М.Е. Серебряные монеты XIV века из погребений могильника в бассейне реки Нуры // ТИИАЭ. –Т. VII. Археология. –Алма-Ата, 1959.

Массон М.Е. К вопросу об изучении языческих курганных погребений // Вестник АН КазССР. –№1 (238). январь 1965. –Алма-Ата, 1965.

Матвеева Г.И. Отчет 1962 г. // Архив Кабинета археологии БГУ.

Матвиевский П.Е. Дневник Джона Кэстля как источник по истории и этнографии казахов // История СССР. -1958. -№4.

Матюшко И.В. Захоронение бальзамированного воина XIII - XIV веков на левобережье Иртека // Степи Европы в эпоху средневековья. -Т. 6. Донецк, 2008.

Медведев А.Ф. Ручное метательное оружие VIII – XIV вв. // САИ. –Вып. Е1 – 36. –М., 1966.

Морозов Ю.А. Средневековые захоронения II Тавлыкаевского могильника // Проблемы средневековой археологии Урала и Поволжья. –Уфа, 1987.

«Московские ведомости». -1848.

Мошкова М.Г. Ново–Кумакский курганный могильник // МИА. -№115. -М., 1962.

Назаров П. О раскопках кургана «Кок-Ийюк» в Николаевском уезде Тургайской области // Труды МАО. –Т. 15. –Вып. 1. –М., 1894.

Нефедов Ф.Д. Журнал курганных раскопок, произведенных летом 1884 г. в Тургайской области Ф.Д. Нефедовым и К.А. Фишером // Антропологическая выставка 1879 г. // Известия ОЛЕАЭ. –Т. 49. –Вып. 3. –М., 1886.

Нефедов Ф.Д. О курганах Приуралья // Антропологическая выставка 1879 г. –Т. III. –Ч. 1 / Известия ОЛЕАЭ. –Т. 35. –Ч. 1. –Вып. 2. –М., 1880.

Нефедов Ф.Д. Журнал курганных раскопок в 1887 – 88 гг. в Южном Приуралье // МАВГР. –Т. III. –М., 1899.

ОАК – Отчет Археологической комиссии за 1882-1888 гг. -СПб., 1890.

ОАК – Отчет Археологической комиссии за 1893 г. -СПб., 1895.

ОАК – 1894 г. -СПб., 1896.

ОАК – 1895 г. -СПб., 1897.

ОАК – 1899 г. -СПб., 1902.

ОАК – 1903 г. -СПб., 1906.

ОАК – 1904 г. -СПб., 1907.

ОАК – 1908 г. -СПб., 1911.

ОАК – 1913-1915 г. -СПб., 1918.

Обозрение некоторых губерний и областей России в археологическом отношении // Записки РАО. –Т. VIII. –Вып. 1-2. Новая серия. –СПб., 1896.

Обыденнов М.Ф. История археологического изучения Урала XVIII – начала XX века. –Уфа, 1994.

«Оренбургская коммуна». 20 июня 1935 г.

Орфинская О.В., Голиков В.П., Сташенков Д.А. Шелковая ткань XIII – XIV вв. из фондов МОИМК им. П.В. Алабина

Паллас П.С. Путешествие по разным провинциям Российской империи. –Ч. I. -СПб., 1773.

Паничкина М.З. Обзор археологических находок по газетным сообщениям в 1934-1935 гг. // СА. -III. –М., 1937.

Пачкалов А.В. Новые клады монет Золотой Орды // Древности Поволжья и других регионов. -Вып. IV. Нумизматический сборник. -Т. 3. -Нижний Новгород, 2002.

Пачкалов А. В. К топографии находок джучидских монет на территории Казахстана // Кадырбаевские чтения. Материалы международной научной конференции. -Актобе, 2007.

[Петри Э.Ю.] Раскопки в Оренбургской губернии и Тургайской области // Отчет Археологической комиссии за 1889 г. –Раздел VII. -СПб., 1892.

Пигарев Е.М. Монеты в погребениях Золотой Орды // Степи Евразии в эпоху средневековья. -Т. 1. -Донецк, 2000.

Поливанов В.Н. Муранский могильник. -М., 1896.

Попов А.В. Дневник раскопок. II – на Бердинской горе // ТОУАК. –Вып. 4. –Оренбург, 1898.

Попов А.В. Несколько слов к археологии Тургайской и Уральской областей // ТОУАК. –Вып. 16. –Оренбург, 1906.

Попов А.В., Кастанье И.А. Обзор археологических раскопок в Оренбургской губернии и в Киргизской степи // ТОУАК. –Вып. 16. –Оренбург, 1906.

Попов А.В. О броне, хранящейся в музее Архивной Комиссии // ТОУАК. –Вып. 23. –Оренбург, 1908.

Потапов А.А. Отчет 1930 г. // Архив ЛОИА. ф-35. №478.

Пиеничнюк А.Х. Культура ранних кочевников Южного Урала. –Уфа, 1983.

Пиеничнюк А.Х. Курганы средневековых кочевников на Южном Урале // Памятники кочевников Южного Урала. –Уфа, 1984.

Руденко К.А. Балымерский курганный могильник эпохи Золотой Орды: вопросы датировки // Золотоордынское наследие. Материалы Междунар. науч. конф. «Политическая и социально-экономическая история Золотой Орды (XIII – XV вв.)». 17 марта 2009 г. –Вып. 1. –Казань, 2009.

Руденко С.И. Сибирская коллекция Петра I // САИ. -Вып. ДЗ – 9. -М., 1962.

Рыков П.С. Археологические раскопки и разведки в Нижнем Поволжье и Уральском крае летом 1925 г. // ИКИИЮВО. -Т. 1. -Саратов, 1926.

Рыков П.С. Работы в совхозе «Гигант» (Караганда) // Археологические работы Академии на новостройках, в 1932 - 1933 гг. -Т. II / Известия ГАИМК. –Вып. 110. –М.-Л., 1935.

Садыкова М.Х. Отчет 1962 г. // Архив УНЦ РАН. ф-3. оп.2. ед.хр.561, 560.

Садыкова М.Х. Археологические материалы о хозяйстве башкир IX – XIV вв. // АЭБ. -Т. IV. –Уфа, 1971.

Сальников К.В. Отчет 1948 г. / Архив УНЦ РАН. ф. 6. оп.1. ед.хр.48.

Сальников К.В. Отчет 1949 г. / Архив УНЦ РАН. ф. 6. оп.1. ед.хр.54, 63.

Сальников К.В. Отчет 1950 г. / Архив УНЦ РАН. ф. 6. оп.1. ед.хр.66.

Сальников К.В. Отчет 1951 г. / Архив УНЦ РАН. ф. 6. оп.1. ед.хр.74.

Сальников К.В. Отчет 1952 г. / Архив УНЦ РАН. ф. 6. оп.1. ед.хр.94.

Сальников К.В. Отчет 1953 г. / Архив УНЦ РАН. ф. 6. оп.1. ед.хр.108.

Сальников К.В. Отчет 1962 г. // Архив УНЦ РАН. ф-3. оп.2. ед.хр.562.

Сальников К.В. Южно-Уральская археологическая экспедиция // КСИИМК. –Вып. XLV. –М., 1952-а.

Сальников К.В. Древнейшие памятники истории Урала. –Свердловск, 1952-б.

Сенигова Т.Н. Отчет о работе Западно-Казахстанской археологической экспедиции 1953 года // ТИИАЭ. -Т. 1. -Алма-Ата, 1956.

Сейдимбеков А. Поющие купола. –Алма-Ата, 1985.

СЗО – Сокровища Золотой Орды. –СПб., 2000.

Синицын И.В. Археологические памятники по р. Малый Узень // КСИИМК. –Вып. 32. –М., 1950.

Синицын И.В. Археологические исследования в Нижнем Поволжье и Западном Казахстане // КСИИМК. -Вып. 37. -М., 1951.

Синицын И.В. Археологические исследования в Саратовской области и Западном Казахстане // КСИИМК. -Вып. 45. -М., 1952.

Синицын И.В. Археологические исследования в Западном Казахстане // ТИИАЭ. -Т. 1. -Алма-Ата, 1956.

Синицын И.В. Археологические исследования Заволжского отряда (1951-1953 гг.) // Памятники Нижнего Поволжья. –Т. I // МИА. -№60. –М., 1959.

Синицын И.В. Древние памятники в низовьях Еруслана // МИА. -№78. –М., 1960.

Смирнов А.П., Тихомирова В.А. Археологические памятники левобережья Волги (Ульяновск - Майна) // Историко-археологический сборник. -М., 1948.

Смирнов А.П. Введение // МИА. -№80. –М., 1960.

Смирнов К.Ф. Курганы у сел Иловатка и Политотдельское Сталинградской области // Древности Нижнего Поволжья. –Т. I // МИА. -№60. –М., 1959.

Смирнов К.Ф. Сарматы на Илеке. –М., 1975.

Смирнов М.С. Отчет научной экспедиции Башнаркомпроса по итогам раскопок и разведок в 1920 году // УАВ. –Вып. 4. –Уфа, 2003.

Смирнов К.Ф. Отчет 1966 г. / Архив ИА РАН.

Смолин В.Ф. Археологический очерк Татареспублики // Материалы по изучению Татарстана. –Вып. II. –Казань, 1925.

Соколов Д.Н. Из поездок по степи (наблюдения и заметки) // ТОУАК. -Вып. 19. -Оренбург, 1907.

Сорокин В.С. Отчет 1955 г. / Архив ИА РАН. р-1. №1174.

Сорокин В.С. Археологические памятники северо-западной части Актюбинской области (экспедиция 1955 г. в районы освоения целинных земель) // КСИИМК. –Вып. 71. –М., 1958.

Спицын А.А. Из коллекций Императорского Эрмитажа // ЗОРСА ИРАО. -Т. VIII. –Вып. 1. –СПб., 1906.

Спицын А.А. Венгерские вещи X в. в России // ИАК. –Вып. 53. –СПб., 1914.

СТБ – Словарь топонимов Башкирии. -Уфа, 1980.

Tallgren A.M. Ausgrabungen in Maklaseevka // *Evrasia Septentrionalis Antiqua*. - I. 1924.

Тезикова Т.В. Самарская Лука. Краткая физико-географическая характеристика восточной части // Самарская Лука в древности. Краеведческие записки. -Вып. III. -Куйбышев, 1975.

Тимофеев Е.М. Урало–Прикаспийская степь, как объект археологического изучения // Урало–Прикаспийская степь. -№4. -Уральск, 1930.

Толмачев В.Я. Раскопки и разведки 1910 г. // ИАК. –Вып. 53. –Пг., 1914.

Трофимова Т.А. Этногенез татар Поволжья в свете данных антропологии. - М.-Л., 1949.

ТВОРАО – Труды восточного отделения Русского археологического общества. -1. -СПб., 1886/87.

Толмачев В.Я. Раскопки и разведки 1910 года // ИАК. –Вып. 53. –Пг., 1914.

ТОУАК – Труды Оренбургской ученой архивной комиссии. -Вып. 6. - Оренбург, 1900.

ТОУАК. -Вып. 9. -Оренбург, 1902.

ТОУАК. -Вып. 14. -Оренбург, 1905.

ТОУАК. -Вып. 16. -Оренбург, 1906.

ТОУАК. -Вып. 18. -Оренбург, 1907.

ТОУАК. -Вып. 19. -Оренбург, 1907.

ТОУАК. -Вып. 23. -Оренбург, 1908.

ТОУАК. -Вып. 29. -Оренбург, 1913.

ТОУАК. -Вып. 33. -Оренбург, 1916.

Фахрутдинов Р.Г. Археологические памятники Волго-Камской Булгарии и ее территория. –Казань, 1975.

Фахрутдинов Р.Г. Очерки по истории Волжской Булгарии. –М., 1984.

Федин Н.Ф., Владимиров Н.М. Археологические находки междуречья Волги и Урала // ВАН КазССР. -№2 (107). -Алма-Ата, 1954.

Федоров–Давыдов Г.А. Клады джучидских монет // Нумизматика и эпиграфика. -Т. I. -М., 1960.

Федоров–Давыдов Г.А. Находки джучидских монет // Нумизматика и эпиграфика. -Т. IV. -М., 1963.

Федоров–Давыдов Г.А. Кочевники Восточной Европы под властью золотоордынских ханов. –М., 1966.

Федорова–Давыдова Э.А. Погребение знатной кочевницы в Оренбургской области // Древности Восточной Европы / МИА. –Вып. 169. –М., 1969.

Формозов А.А. Археологические памятники в районе Орска // КСИИМК. – Вып. 36. –М., 1951.

Халикова Е.А. Археологические исследования в Куйбышевском районе ТАССР в 1961 г. // КСИА. -Вып. 104. -М., 1965.

Харузин А.А. Курганы Букеевской Орды // ИОЛЕАЭ. -Т. LXIV / Труды антропологического отдела. -Т. XI. -Вып. 2. -М., 1890.

Хохлова О.С. Морфолого-генетический анализ хронорядов почв курганных групп Покровка 1, 2 и 10 в 1995 году // Курганы левобережного Илека. -Вып. 4. -М., 1996.

Хохлова О.С., Хохлов А.А. Палеопочвенные исследования курганного могильника Мустаево V в Новосергиевском районе Оренбургской области // Археологические памятники Оренбуржья. -Вып. VII. -Оренбург, 2005.

Шилов В.П. Калиновский курганный могильник // Памятники Нижнего Поволжья. –Т. I // МИА. -№60. –М., 1959.

Шилов В.П. Очерки по истории древних племен Нижнего Поволжья. –Л., 1975.

Шнайдиштейн Е.В. Археологические памятники Астраханской области. Путеводитель по памятникам археологии Ахтубинского района. –Астрахань, 1990.

Шукишинцев И.С. Сведения о курганах Оренбургской губернии // ТОУАК. - Вып. 6. -Оренбург, 1900.

Юнусова-Ключникова Р.М. Максимовский клад // Средневолжская археологическая экспедиция. –Куйбышев, 1977.

Якимов А.С. Палеопочвы и природные условия степей нижнего Поволжья в эпоху средневековья (VIII – XIV вв. н.э.) – Автореф. дисс. к. геогр.н. -М., 2004.

Список сокращений:

АКБ – Археологическая карта Башкирии

АКК – Археологическая карта Казахстана

АПР – Археологические памятники у с. Рождествено

АС – Археологический съезд

АЭБ – Археология и этнография Башкирии

БНТ – Башкирское народное творчество

БПЛ – Башкирские предания и легенды

БШ – Башкирские шежере

ВАН – Вестник Академии наук

ГАИМК – Государственная Академия истории материальной культуры

ДАК – Доклады Археологической комиссии

ИА РАН – Институт археологии Российской академии наук

ИАК – Известия Археологической комиссии

ИИМК – Институт истории материальной культуры

ИИЯЛ – Институт истории, языка и литературы (г. Уфа)

ИКИИЮВО – Известия краеведческого института истории Южно-Волжского округа

ИОЛЕАЭ – Известия Общества любителей естествознания, археологии, этнографии

КСИА – Краткие сообщения Института археологии

КСИИМК – Краткие сообщения Института истории материальной культуры

МАО – Московское археологическое общество

МАВГР – Материалы по археологии восточных губерний России

МИА – Материалы и исследования по археологии СССР

НТКГПИ – Научные труды Куйбышевского государственного педагогического института

ОАК – Отчет Археологической комиссии

ОЛЕАЭ – Общество любителей естествознания, археологии, этнографии

Пг. – Петроград

РАН – Российская академия наук

СА – Российская археология

САИ – Свод археологических источников

СТБ – Словарь топонимов Башкирской АССР

ТВОРАО – Труды Восточного отделения Русского археологического общества

ТИИАЭ – Труды Института истории, археологии и этнографии (г. Алма-Ата)

ТОУАК – Труды Оренбургской ученой архивной комиссии

ТСА РАНИОН – Труды секции археологии Российской ассоциации научных исследований общественных наук

УНЦ РАН – Уфимский научный центр Российской академии наук

УАВ – Уфимский археологический вестник

ИЛЛЮСТРАЦИИ



1



2



3



4

Рис. 1. Исследователи курганов средневековых кочевников Волго-Уральского региона.

1 – академик Петр Симон (Петр Семенович) Паллас (1741-1811); 2 – Руф Гаврилович Игнатьев (1818-1886); 3 – Филипп Диомидович Нефедов (1838-1902); 4 – Александр Леонтьевич Аниховский (1876-1939).



1



В. Гольмстенъ.

2



3



4

Рис. 2. Исследователи древностей степных кочевников Урало-Поволжского региона.
1 – Владимир Яковлевич Толмачев (1876-1943); 2 – Вера Владимировна Гольмстен (1880-1942); 3 – оренбургский краевед Иван Антонович Зарецкий (1857-1936); 4 – Ольга Александровна Кривцова-Гракова (1895-1970).

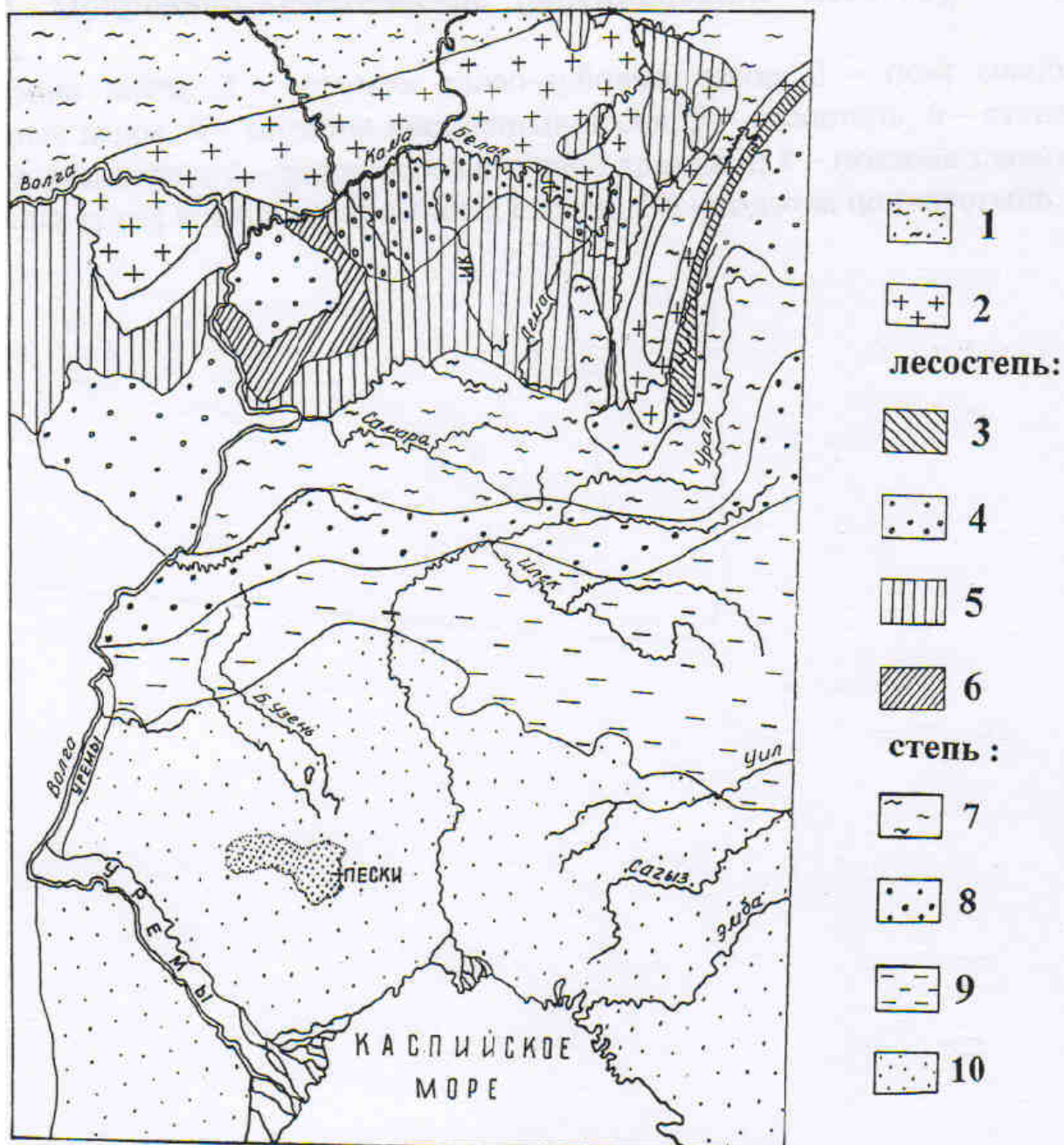


Рис. 3. Карта природных зон Волго-Уральского региона.

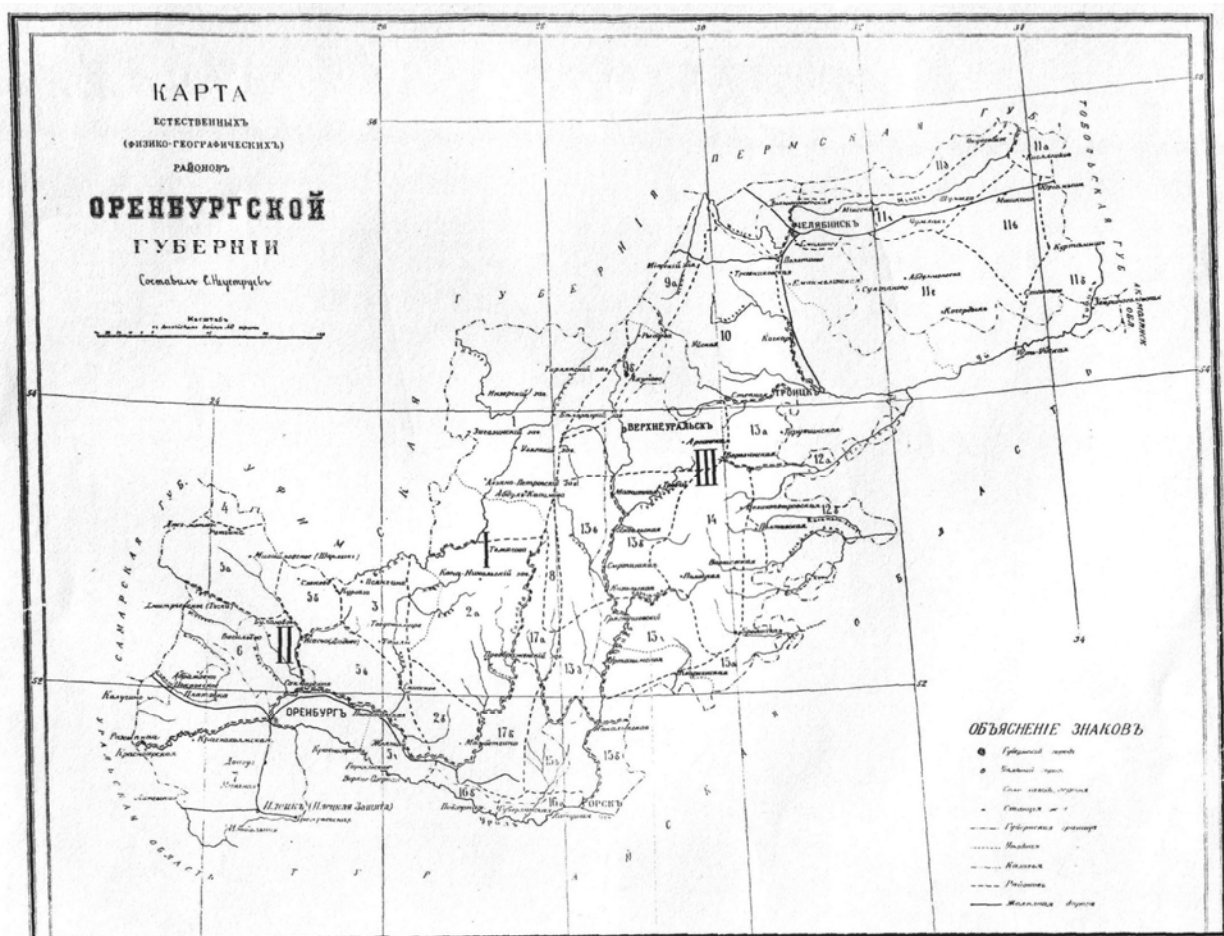


Рис. 4. Карта Оренбургской губернии.

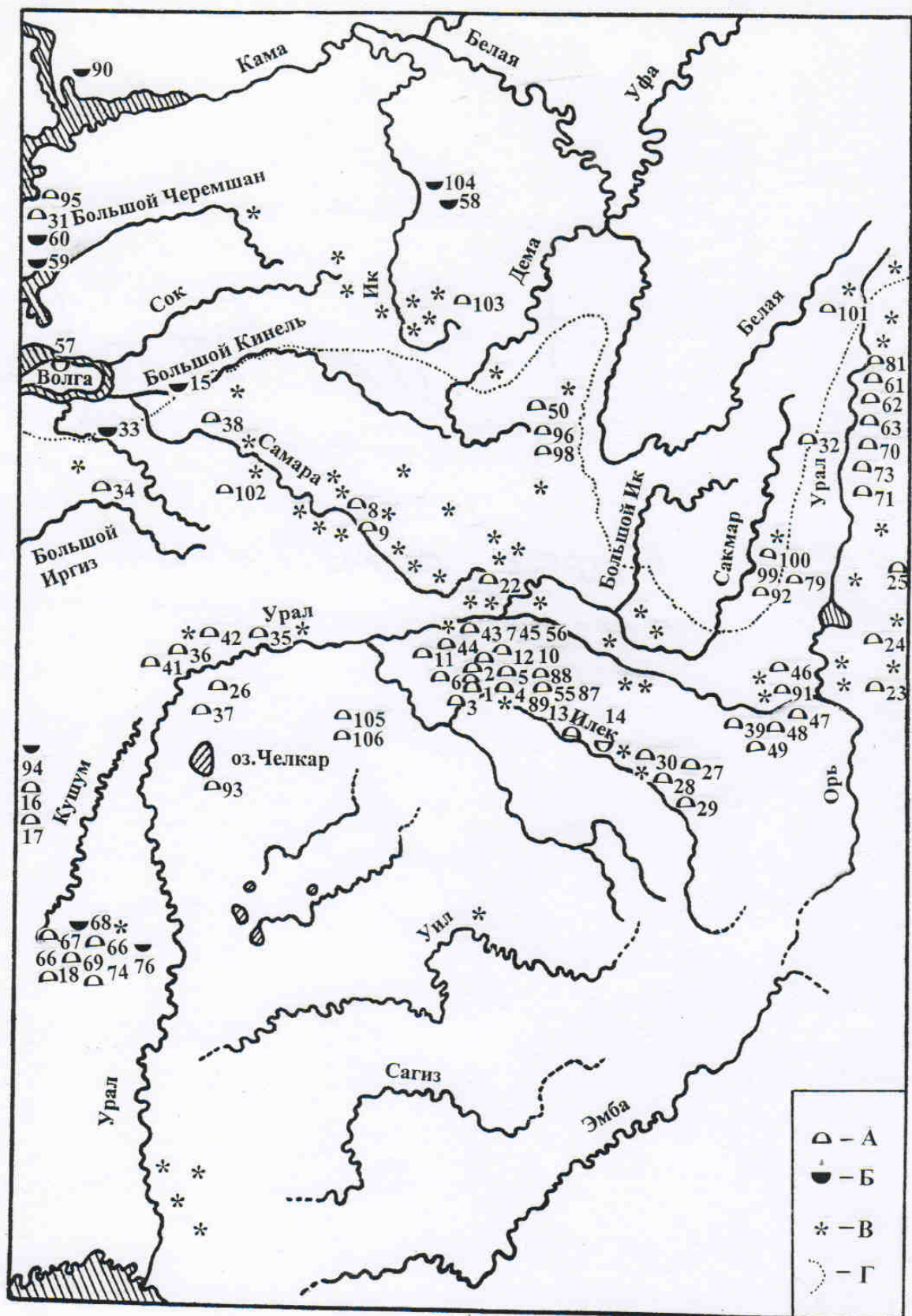


Рис. 5. Карта памятников средневековых кочевников Волго-Уральского региона.

А – курганы и курганные могильники; Б – грунтовые могильники и дюнные захоронения; В - случайные находки; Г – примерная граница степи и лесостепи. Номера памятников соответствуют номерам в основном тексте.

Номерной указатель:

1 – Пчельник (1-а – также Пчельник); 2 – Мертвые Соли; 3 – Мертвецовский (группы I и II); 4 – Илецкая защита (4-а – также Илецкая защита); 5 – Тимашев Колок (группы I и II); 6 – Лиман; 7 – Ханская могила; 8 – Сорочинский; 9 – Новосергиевский; 10 – Алебастровые горы; 11 – Павловская станица; 12 – Казенная мельница; 13 – Аул №1 (Каратугайская волость); 14 – Аул №4 (Кулагаша); 15 – Большой Кинель; 16 – За Малым Узенем; 17 – Ханская ставка; 18 – Новая Казанка (группа I у оз. Раим); 19 – Кок-Ийюк; 20 – Биш-Оба; 21 – Муранский грунтовый мог-к; 22 – Бердинская гора; 23 – Орл-Оба; 24 – Джасай; 25 – Кутр-Тас; 26 – Трекинский; 27 – Чийли; 28 – Жаксы-Каргала; 29 – Жаман-Каргала; 30 – Жаксы-Каргала –II; 31 – Маклашеевский; 32 – Туишевский; 33 – Александровский (на р. Вязовке); 34 – Августовский; 35 – Шиповский (группа V); 36 – Зеленый; 37 – Чеган; 38 – Аверьяновский; 39 – Уралсай; 40 – Кушикбай; 41 – Федоровский; 42 – Подстепный; 43 – Алебастровая гора; 44 – «Башкирское стойло»; 45 – Красный Яр; 46 – Белошапочный; 47 – могильник 53 (LIII, Худайберген); 47 – могильник 53 (LIV, Худайберген); 47 – могильник 53 (LV, Швартау); 50 – Сорайса; 51 – Алеп-аул; 52 – Дындыбай; 53 – Центральный; 54 – Долинский; 55 – Ак-Булак; 56 – Благословенский; 57 – Бахиловский; 58 – Резяповское грунтовое погребение; 59 – Сосновский; 60 – Ботьма; 61 – Зеленстрой; 62 – Балластный карьер; 63 – Агаповский карьер; 64 – Джангабыл; 65 – некрополь у гумбеза Джубан-Ана; 66 – Джангала (66-а – оз. Раим); 67 – Курпе-Бай; 68 – Бек-Бике (68-а – также Бек-Бике); 69 – Джангала; 70 – Малокизильский –II (70-а – также Малокизильский –II); 71 – Метизный завод; 72 – Воскресенский; 73 – Лебединский (поселок №108); 74 – Джангала. Кара-Оба (74-а – также Джангала. Кара-Оба); 75 – Мало-Казакбаевский; 76 – Жана-Унем; 77 – Таракановский; 78 – Уразаевский (78-а – Уразаевская одиночная площадка); 78-А – Уразаевская одиночная каменная выкладка; 79 – Кусеевские менгиры; 80 – Сайхин; 81 – Агаповский (группа II); 82 – Славянский; 83 – Асенкритовский; 84 – курский; 85 – Джангильдинский; 86 – Львовский; 87 – Черный Яр (Тамар-Уткуль); 88 – Увак (88-а – также Увак); 89 – «Близнецы»; 90 – Рождественский грунтовый мог-к; 91 – Ново-Кумакский (91-а, 91-б, 91-в, 91-г, 91-д – также Ново-Кумакский); 92 – Муллакаевские находки; 93 – Челкар; 94 – «Черная Падина»; 95 – Балымерский; 96 – Батыровский; 97 – Уйгарак (97-а – также Уйгарак); 98 – Юрматы –I; 99 – Юлдыбаевский; 100 – Комсомольский (группа II); 101 – Кантубинский; 102 – Шиханы; 103 – Сынтыштамакский; 104 – Урманаевский –II грунтовый могильник; 105 – Лебедевский (группа II); 106 – Лебедевский (группа IV); 107 – совхоз им. Свердлова –I; 108 – Башкир-Беркутовский (108-а – также Башкир-Беркутовский); 109 – Чулпановский; 110 – Аккулаевский; 111 – Акимбетовский; 112 – Челкар –III (112-а и 112-б – также Челкар –III – 1970 и 1971 гг.); 113 – Лебедевский –I; 114 – оз. Сары-Айдин; 115 – Ак-жар; 116 – Ульке – II; 117 – Бугет –I; 118 – Дюртюлинское погр.; 119 – Ромашкинское погр.; 120 – Гурьяновский –I; 121 – Гвардейцы; 122 – Васильевский; 123 – погр. на Камаевском городище; 124 – Максимовский клад (124-а – Максимовский мог.; 124-б – Максимовское селище); 125 – Нагаевский; 126 – Комсомол (группа VI); 127 – Лекандинский; 128 – Абашевский; 129 – Барбастау –I; 130 – Алебастровский –I; 131 – Покровский; 132 – Каменновражский; 133 – Ивановский –IV; 134 – Бугуруслановский –I; 135 – 2-е Имангулово (группа III); 136 – Октябрьский –III; 137 – Колычевский –II; 138 – Верхне-Тавлыкаевский.

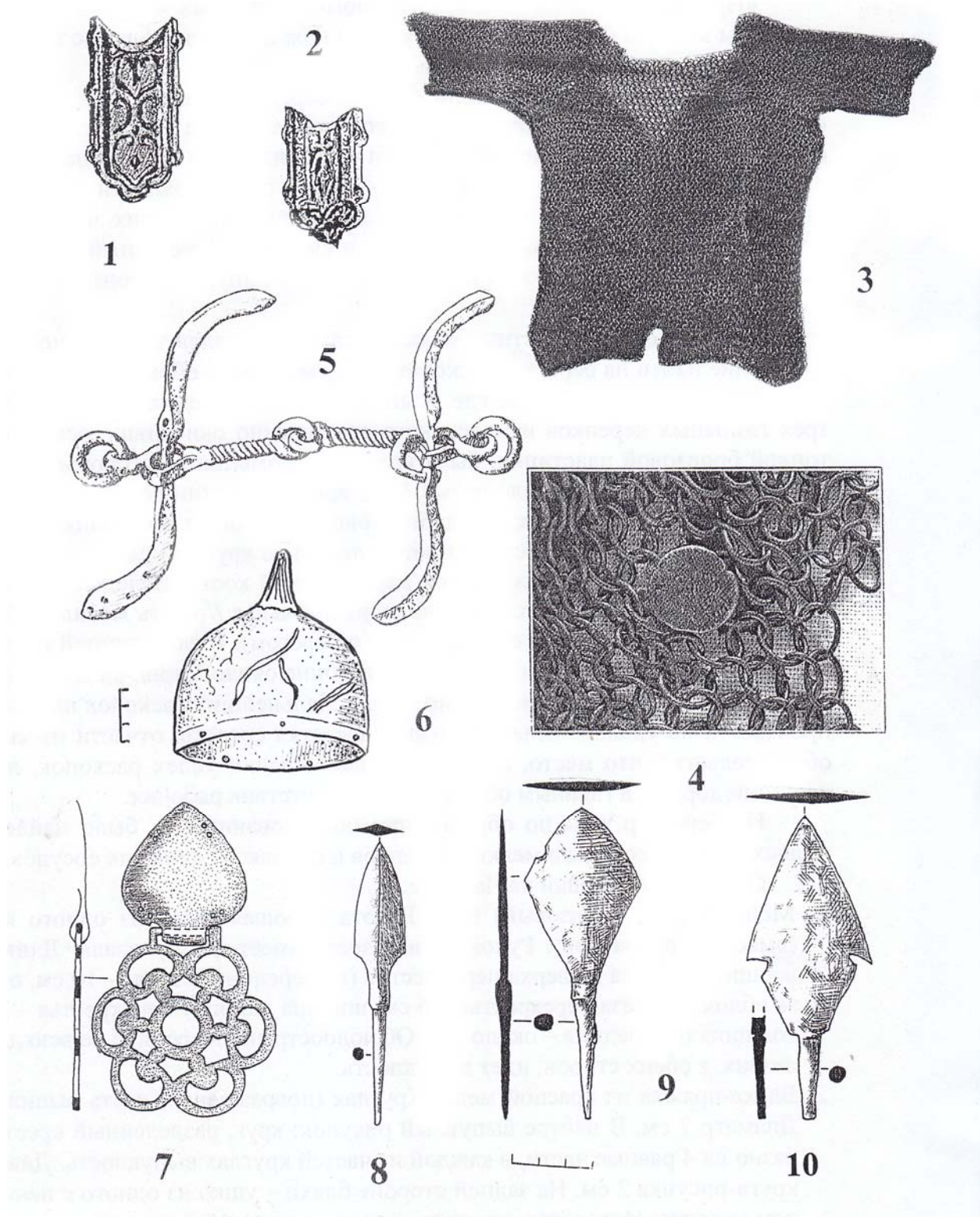


Рис. 6. Находки из курганов степной полосы Южного Урала.

1-2 – поясные накладки из «Ханской могилы» (по Ф.Д.Нефедову, Оренбургская обл.); 3 – кольчуга XII в., Первомайская находка (Оренбургская обл.); 4 – бронзовая пломба на «Первомайской» кольчуге; 5 – удила из Тюхтятского клада (Минусинская котловина, по Л.А.Евтюховой), аналог удила №3 из кургана №1 Малокизильского –II могильника (Челябинская обл.); 6 – шлем из погребения «у кирпичного завода г. Актюбинска» (по Б.А.Книсарину); 7-10 – Таймасовские находки (Куюргазинский р-н РБ) (7- фалар, 8-10- наконечники стрел).

1-2,7 – бронза; 3,5-6,8-10 – железо; 4 – бронзовая пломба на железной кольчуге.

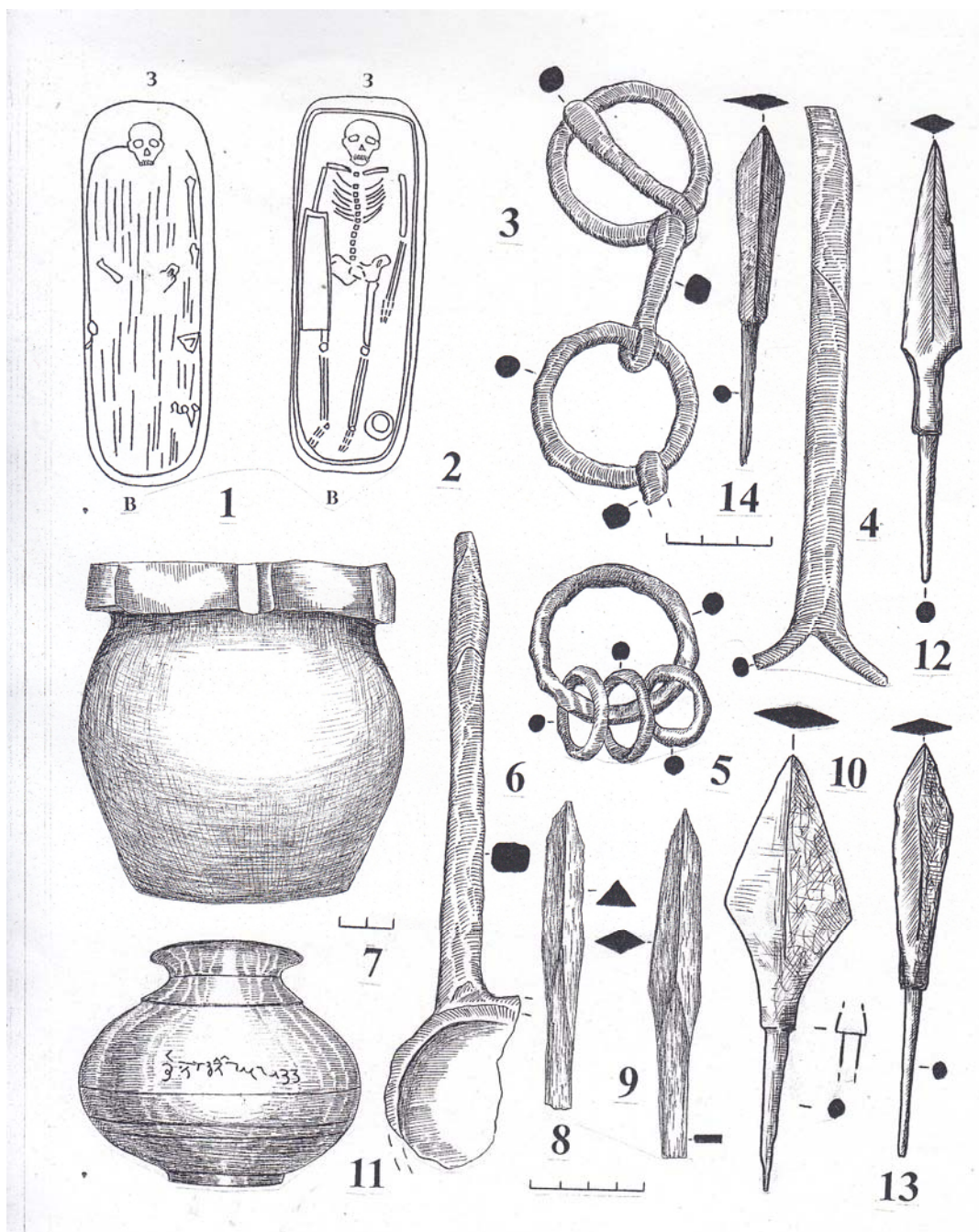


Рис. 7. Материалы погребений поздних кочевников с территории Оренбургской области (рисунки из архива К.В.Сальникова).

1-2 - Нежинка «З» - «Щебарый Мар», группа II, курган №1 (1- план перекрытия, 2- план погребения); 3-6 - железные предметы из раскопок И.А.Зарецкого(?); 7-9 - погребение IX - XI вв. у с. Беляевка (7- сосуд, 8-9- костяные наконечники стрел); 10, 12-14 - наконечники стрел, случайные находки (10, 12- Оренбургская обл., 13- Гайский р-н, с. Хмелевка); 11 - бронзовый сосуд XIII - XIV вв. с надписью (найден на территории г. Орска).

3-6, 10, 12-14 - железо; 7 - глина; 8-9 - кость; 11 - бронза.



Рис. 8. Фрагменты резных костяных обкладок колчана из кургана №2 могильника Лиман. Раскопки Ф.Д.Нефедова 1887 года (а - костяной наконечник стрелы).




Рис. 9. Инвентарь погребений могильников Мертвецовский (7,15-16) и Пчельник.
Раскопки Ф.Д.Нефедова 1887 года.

1-4 – дер. Пчельник, курган №1; 5-6 – Пчельник, кург. №2; 8, 11, 14 – Пчельник, кург. №6; 12-13 – Пчельник, кург. №3; 10 – Пчельник, кург. №7; 7 – пос. Мертвецовский. Курганное поле, кург. №3.

1,4-5,8,11-12 – бронза; 2 – стеклянная паста; 3 – камень; 6-7,9-10 – железо;
13 – кость; 14 – свинец; 15-16 – кожа.




Рис. 10. Вещи из погребений средневековых кочевников. Раскопки Ф.Д.Нефедова 1887 и 1888 годов.

1-4 – пос. Мертвецовский. Курганное поле, курган №8 (1887 г.); 5-6, 8, 10, 12 – пос. Мертвецовский. Курганное поле, кург. №10 (1887 г.); 7, 9 – дер. Пчельник, кург. №5 (1887 г.); 11 – Илецкая защита, левый берег р. Елшанки (близ Казенной мельницы), кург. №1 (1888 г.).

1-4 – стекло; 5-10,12 – железо; 11 – дерево.




Рис. 11. Берестяной колчан из кургана №2 могильника «Казенная мельница» на р. Елшанке. Раскопки Ф.Д.Нефедова 1888 года.




Рис. 12. Материалы из курганов близ аула №1 Каратугайской волости. Раскопки Ф.Д.Нефедова 1888 года.

1-2 – курган №2; 3-4 – кург. №1; 5-9 – кург. №3; 10-17 – кург. №4.

1-2, 11-14, 16 – кость; 3-7 – бронза; 8 – кожа; 9 – камень; 10, 17 – железо;
15 – серебро.

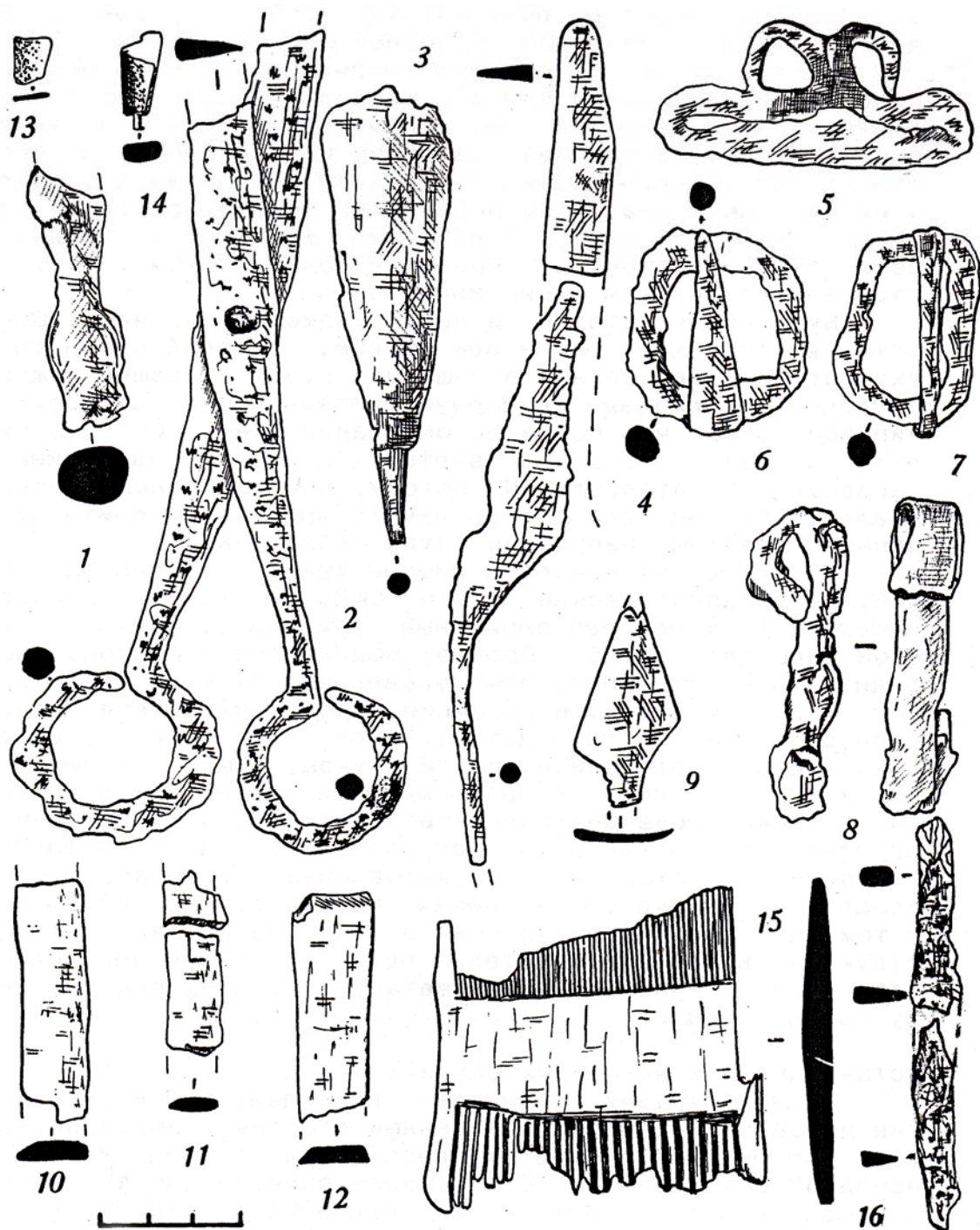


Рис. 13. Вещевые комплексы из курганов поздних кочевников степной полосы Южного Урала. Раскопки Ф.Д.Нефедова 1887 – 1888 годов. Коллекция Государственного Эрмитажа.

1-2 – Новосергиевск, курган №2 (1- железный предмет; 2- ножницы); 3 – Самарская губ., Бузулукский уезд, наконечник стрелы; 4 – Оренбургская губ., ножницы; 5-7 – Казенная мельница, кург. 5 (5- кресало, 6- поясная пряжка, 7- подпружная пряжка); 8 – Тимашев колок, кург. №8 (звено удила с перегибом); 9-12 – Лиман, кург. №3 (костяные накладки лука (с обратной стороны – полосы-нарезки); 13-14 – Казенная мельница, кург. №1, обломки украшения с перламутром; 15 – Казенная мельница, кург. №1, деревянный гребень; 16 – Илецкая защита, кург. №17, нож.

1-9, 16 – железо; 10-12 – кость; 13-14 – перламутр; 15 – дерево.




Рис. 14. Погребальный инвентарь тюркоязычных кочевников эпохи средневековья Южного Урала. Раскопки Ф.Д.Нефедова 1887 года. Коллекция Государственного Эрмитажа.

1-11 – Ханская могила (1-2,7- сильно помятая серебряная(?) фольга, 3, 8-11 - обломки железных предметов (стремени?), 4- рамка от пряжки(?); 5-6 – серебряные поясные накладки (накладки меньшего размера – рис. 14, 6 (справа) – 3 экз.); 12-15 – Пчельник, кург. №1 (12 - бронзовый аграф; 13 – литой бронзовый перстень; 14 – пастовая вставка от перстня (цвет - бело-коричневый, с голубыми и перламутровыми блестками); 15 – черная бусина с белыми глазками (с мелкими прожилками).

1-2,7 – серебряная(?) фольга; 3-4,8-11 – железо; 5-6 – бронза с позолотой; 12-13 – бронза; 14-15 – стеклянная паста.

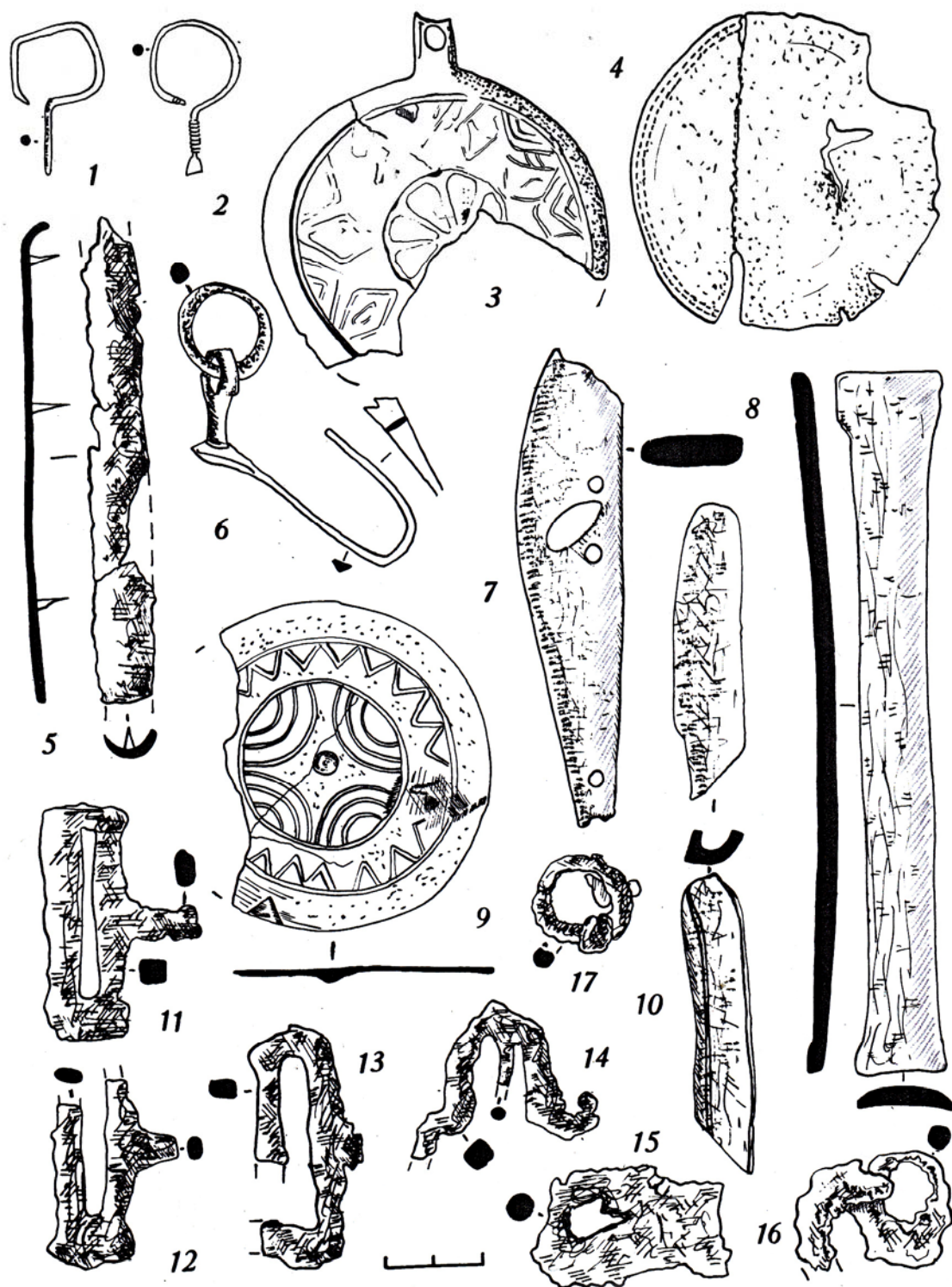


Рис. 15. Вещевые комплексы из курганов поздних кочевников степной полосы Южного Урала. Раскопки Ф.Д.Нефедова 1887 – 1888 годов. Коллекция Государственного Эрмитажа.

1-2, 4-6, 9 – Каратугайская вол., аул №1, курган №3 (1-2- серьги в виде знака вопроса; 4- кожаный чехол для зеркала, 5- накладки седла, 6- железная петля, 9- зеркало); 3, 10 – Каратугайская вол., аул №1, кург. №4 (3- зеркало, 10- накладки лука); 7-8 - Каратугайская вол., аул №1, кург. №2 (7- колчанная петля, 8- накладка лука); 11-13, 17 – Тимашев колок, кург. №5 (11-13- железные пряжки, 17- железная петля); 14-16 – Тимашев колок, кург. №1, обломки железных предметов.

1-2,9 – бронза; 3 – серебро; 4 – кожа; 5-6,11-17 – железо; 7-8,10 – кость.

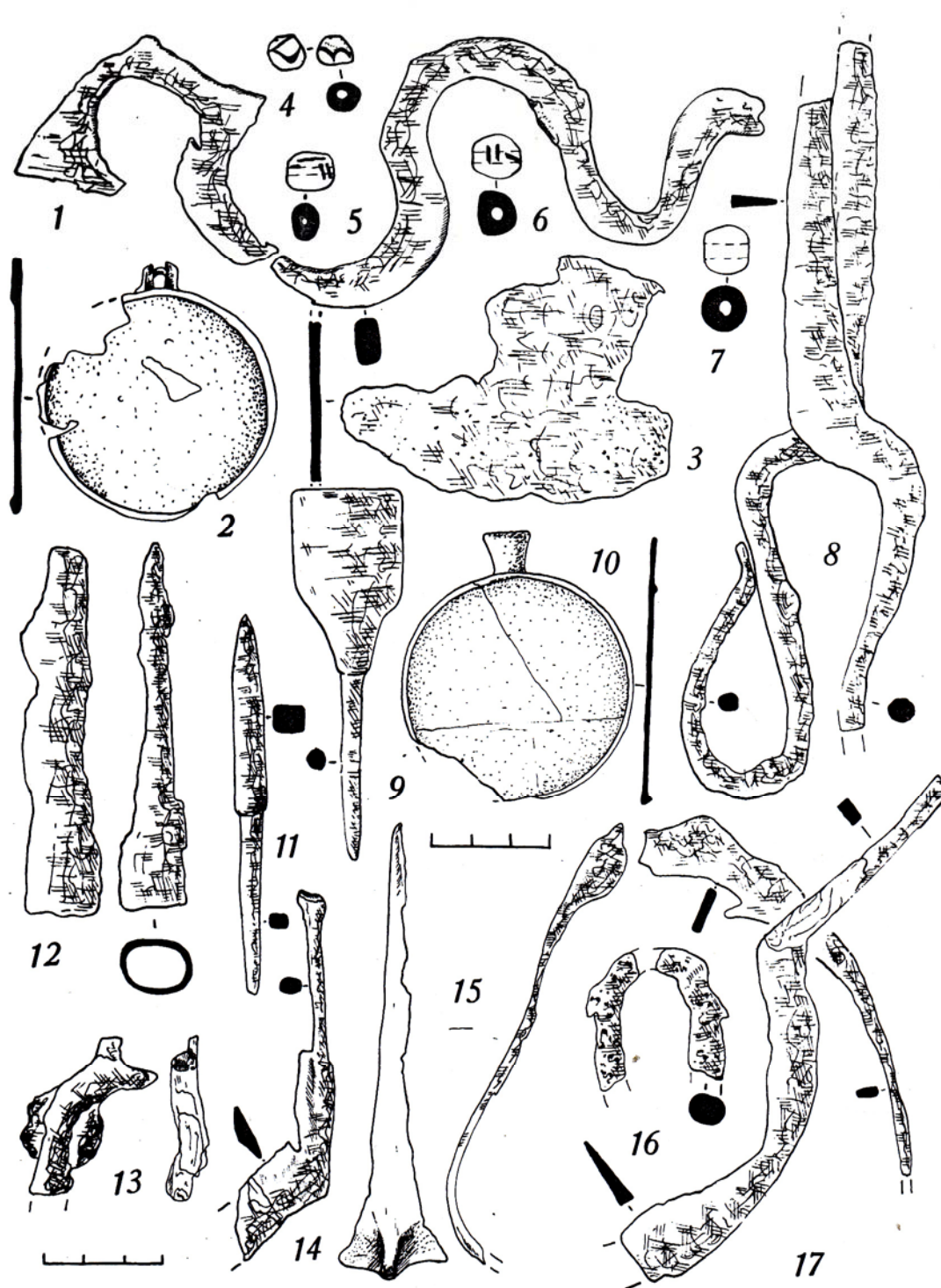


Рис. 16. Погребальный инвентарь тюркоязычных кочевников эпохи средневековья Южного Урала. Раскопки Ф.Д.Нефедова 1887 года. Коллекция Государственного Эрмитажа.

1-2, 4-9, 11 – пос. Мертвецовский. Курганное поле (1- железный предмет, курган №3; 2- бронзовое зеркало, кург. №6; 4-7- бусины, кург. №8; 8- ножницы, кург. №5; 9,11- наконечники стрел, кург. №11); 3, 10-14 – Илецкая защита (3- металлическая обкладка луки седла, кург. №18; 10- бронзовое зеркало, кург. №19; 12- обломки наконечника копья, кург. №12; 13- обломки пряжки, кург. №19; 14- обломки серпа, кург. №19); 15-17 – Пчельник, кург. №4 (15- стремя, 16- кресало(?), 17- серп со следами деревянной рукояти).

1,8-9,11-17 – железо; 2-3,10 – бронза; 4-7 – стеклянная паста.



Рис. 17. Вещевые комплексы из курганов поздних кочевников степной полосы Южного Урала. Раскопки Ф.Д.Нефедова 1887 года. Коллекция Государственного Эрмитажа.

1, 2 – Лиман, курган №2, резные колчанные накладки; 3 – Казенная мельница, кург. №1, зеркало; 4-5 – Илецкая защита, кург. №19, детали кожного чехла от зеркала (4- дерево с тканью и металлической заклепкой, 5- костяной предмет со следами дерева); 6 – Пчельник, кург. №3, билонное зеркало; 7 – Илецкая защита, кург. №12, наконечник стрелы; 8-9 – Илецкая защита, кург. №18, обломки чугунных котлов; 10-11, 13-19 – Илецкая защита, курганы №14-16 (10-11, 15, 17- наконечники стрел; 13-14, 16- пряжки, 18-19 – обломки ножей); 12 – Илецкая защита, кург. №19, ножницы.

1-2 – кость; 3 – бронза; 4 – дерево с тканью; 5 – дерево и кость; 6 – билон;
7, 10-4, 16, 19 – железо; 8-9 – чугун; 15, 17-18 – железо и дерево.




Рис. 18. Погребальный инвентарь степных кочевников эпохи средневековья на Южном Урале. Раскопки Ф.Д.Нефедова 1887 года. Коллекция Государственного Эрмитажа.

1-10 – Илецкая защита, курган №13 (1,9-10- обломки ножей, 2,4,6-8- фрагменты наконечников, 3,5 – металлические предметы); 11-18 – Илецкая защита, кург. №17 (11-15,18- обломки железных предметов, 16- кресало, 17- кольцо); 19-23, 25-30 – Илецкая защита, кург. №18 (19-20,22-23- обломки наконечников стрел, 21- нож, 28- кресало, 25-27,29-30 – обрывки кожи от седла); 24 – Пчельник, кург. №6, бронзовая шайбочка.

1-23,28,31 – железо; 24 – бронза; 25-27,29-30 – кожа.

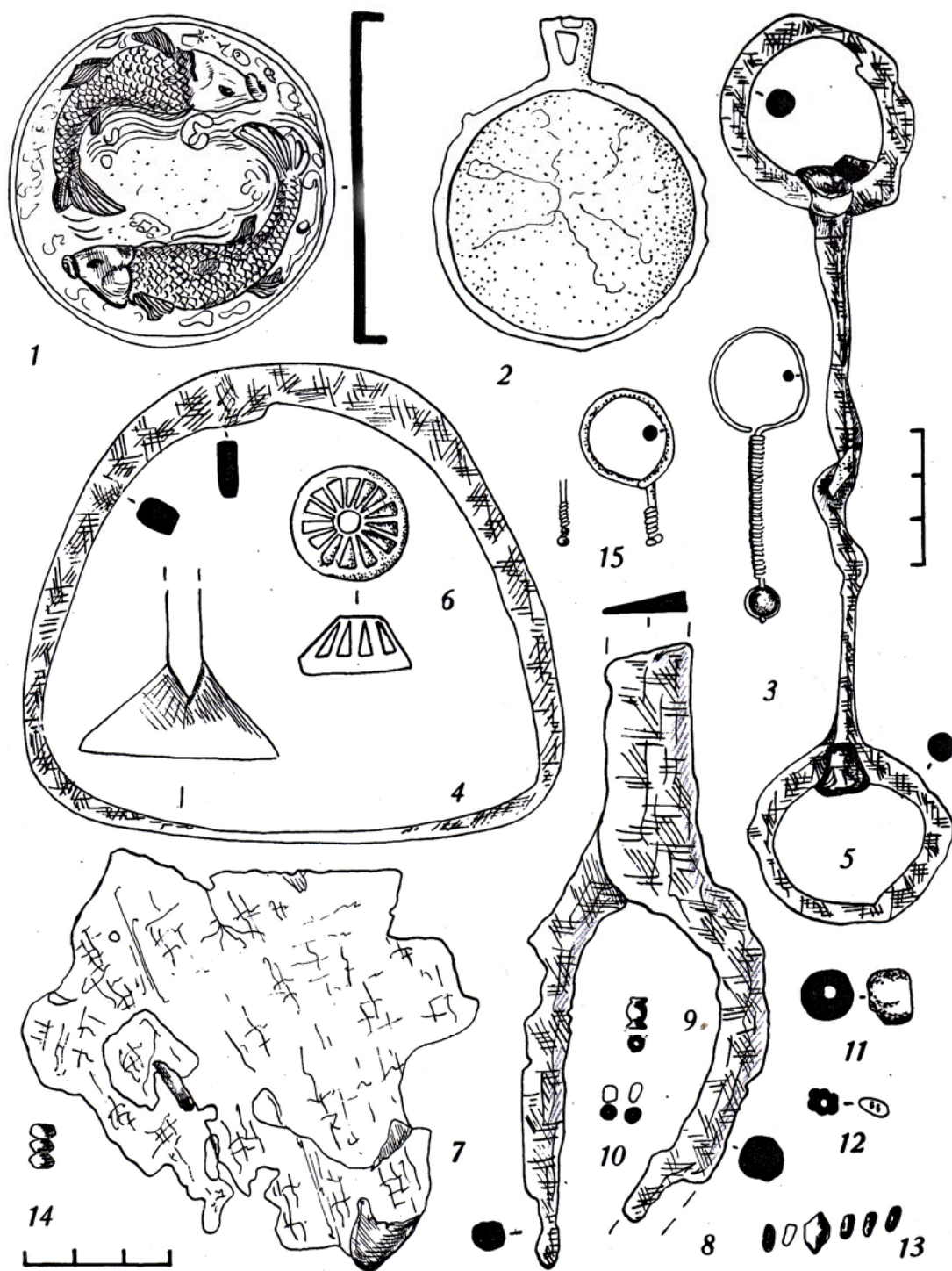


Рис. 19. Вещевые комплексы из курганов степных кочевников Южного Урала. Раскопки Ф.Д.Нефедова 1887 года на территории Оренбургской области. Коллекция Государственного Эрмитажа.

1 – Пчельник, курган №2, зеркало; 2 – Пчельник, кург. №4, зеркало; 3 – Тимашев колок, кург. №1, серьга «знак вопроса» с жемчужиной; 4-5 – Пчельник, кург. №5 (4- стремя; 5- двусоставные удила); 6 – Пчельник, кург. №6, свинцовая ворворка; 7 – Пчельник, кург. №2, обрывки кожи; 8 – Пчельник, кург. №7, ножницы; 9-14 – Тимашев колок, кург. №1, бусины; 15 – Тимашев колок, кург. №1, серьга в виде знака вопроса, с бусиной золотого цвета на конце.

1-2 – бронза; 3 – серебро и жемчужина; 4-5,8 – железо; 7 – кожа;

9,11,13-14 –стекло; 10,12-13 –стеклянная паста; 15 – серебро и стекло.

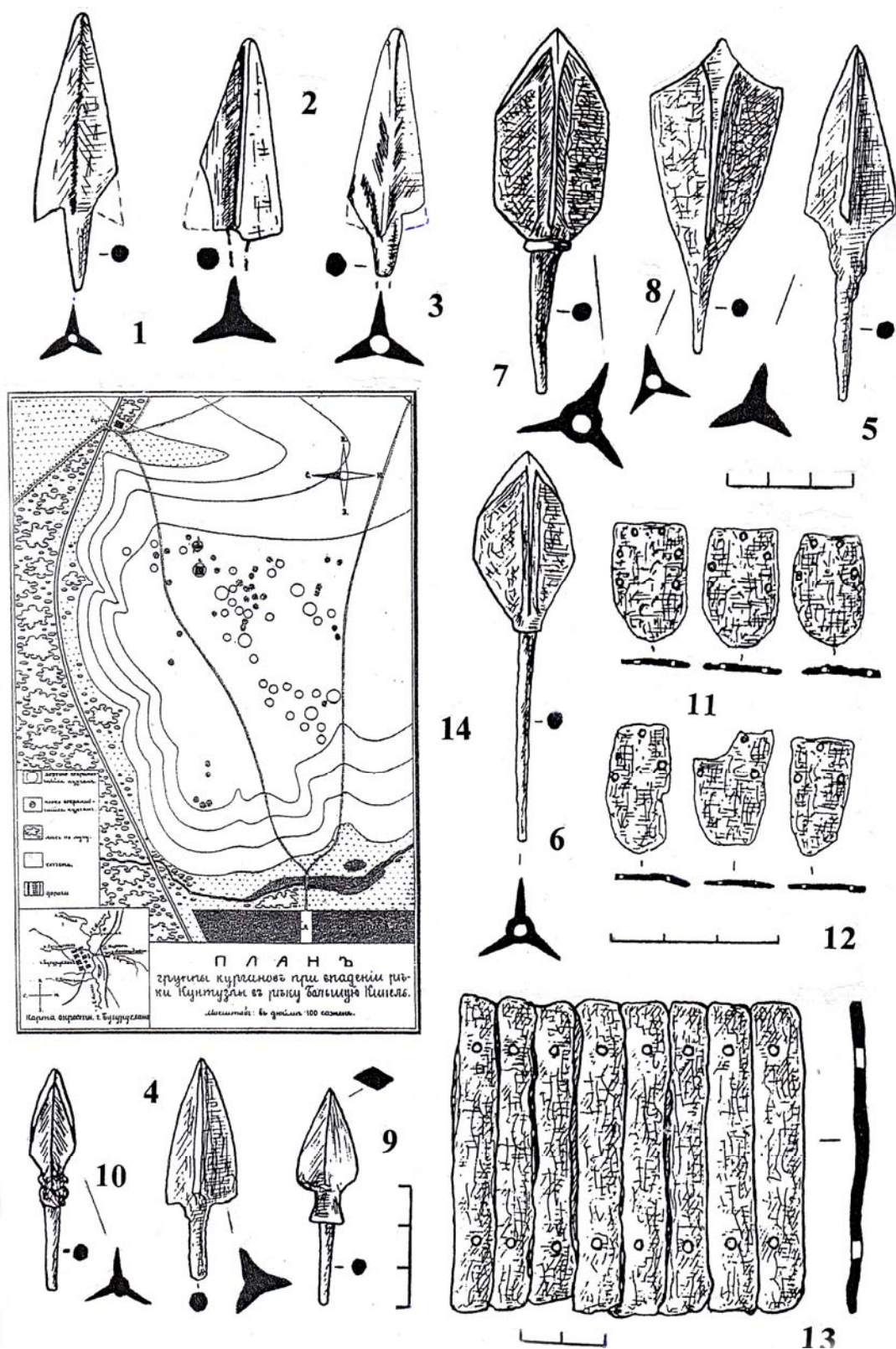


Рис. 20. Материалы курганов тюркоязычных кочевников эпохи средневековья Южного Урала и Западного Казахстана.

1-5 – трехгранные наконечники стрел (по Ф.Д.Нефедову) (1- Пчельник, курган №5; 2-3- Мертвецовский, кург. №10; 4- Лиман, кург. №3; 5- Илецкая защита, кург. №18); 6-7, 10 – наконечники из фондов Актюбинского историко-краеведческого музея; 8-9 – наконечники из фондов Уральского историко-краеведческого музея; 11-12 – панцирные пластины из могильника Бек-Бике (Джангала-19; по Б.А.Книсарину); 13 – панцирные пластины из могильника Лебедевка – II, кург. №1 (по Б.А.Книсарину); 14 – План расположения Александровской курганный группы (Оренбургская обл.; Чертеж выполнен В.Я.Толмачевым в 1910 г.). 1-13 – железо.

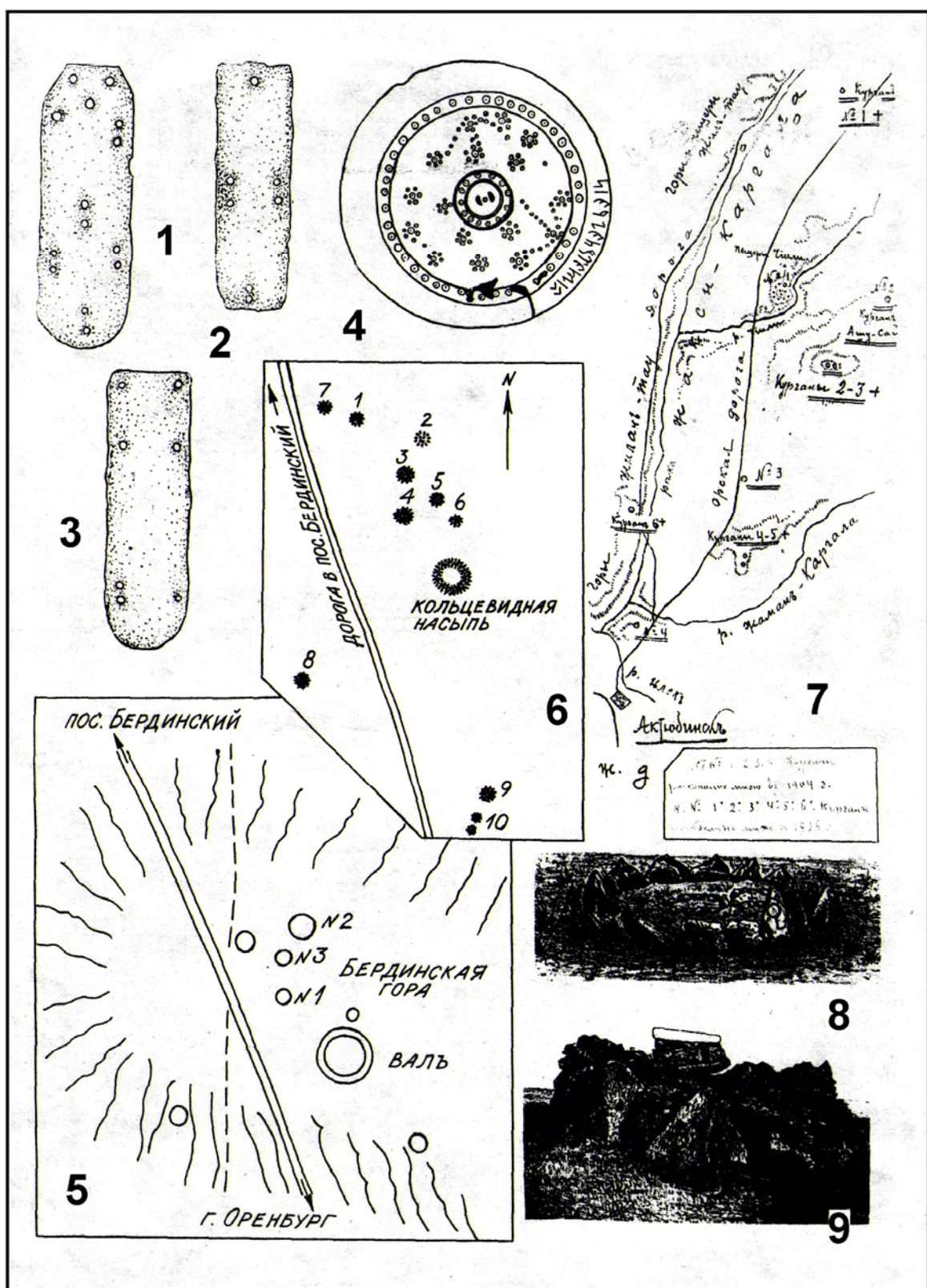


Рис. 21. Находки и планы памятников археологии Южного Урала и Казахстана начала XX века.

1-3 – железные панцирные пластины из кургана Джасай (по А.Л.Аниховскому); 4 – бронзовое зеркало из кургана могильника Жаксы-Каргала (раскопки И.А.Кастанье 1906 г.); 5-6 – планы курганных групп на Бердинской горе близ г. Оренбурга (по А.В.Попову и В.Я.Толмачеву); 7 – план расположения курганов Жаксы-Каргала близ г. Актюбинска (по И.А.Кастанье); 8-9 – виды каменных выкладок в степной полосе (по И.А.Кастанье).

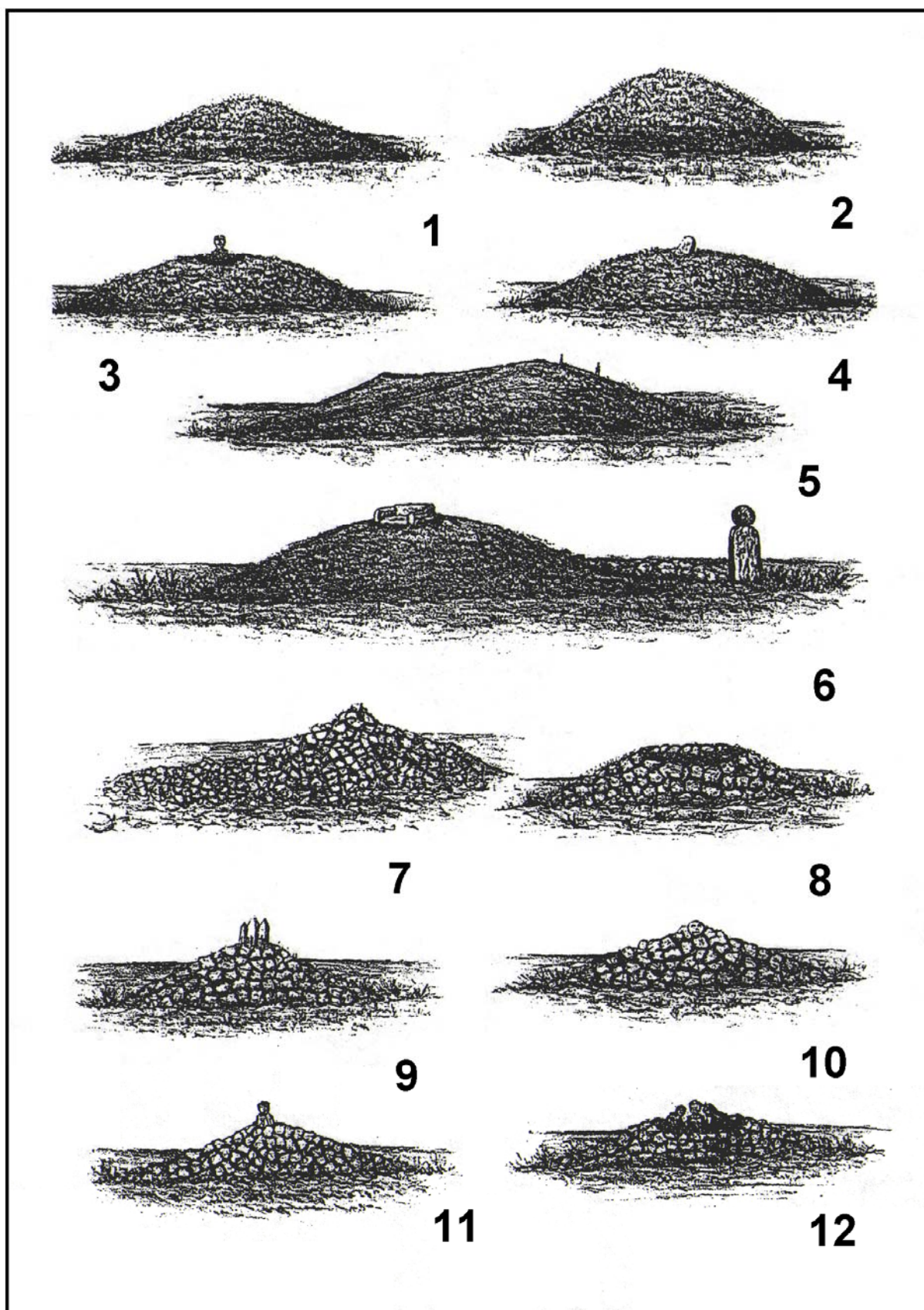


Рис. 22. Виды земляных и каменных курганов на Южном Урале и в Казахстане (по И.А.Кастанье).

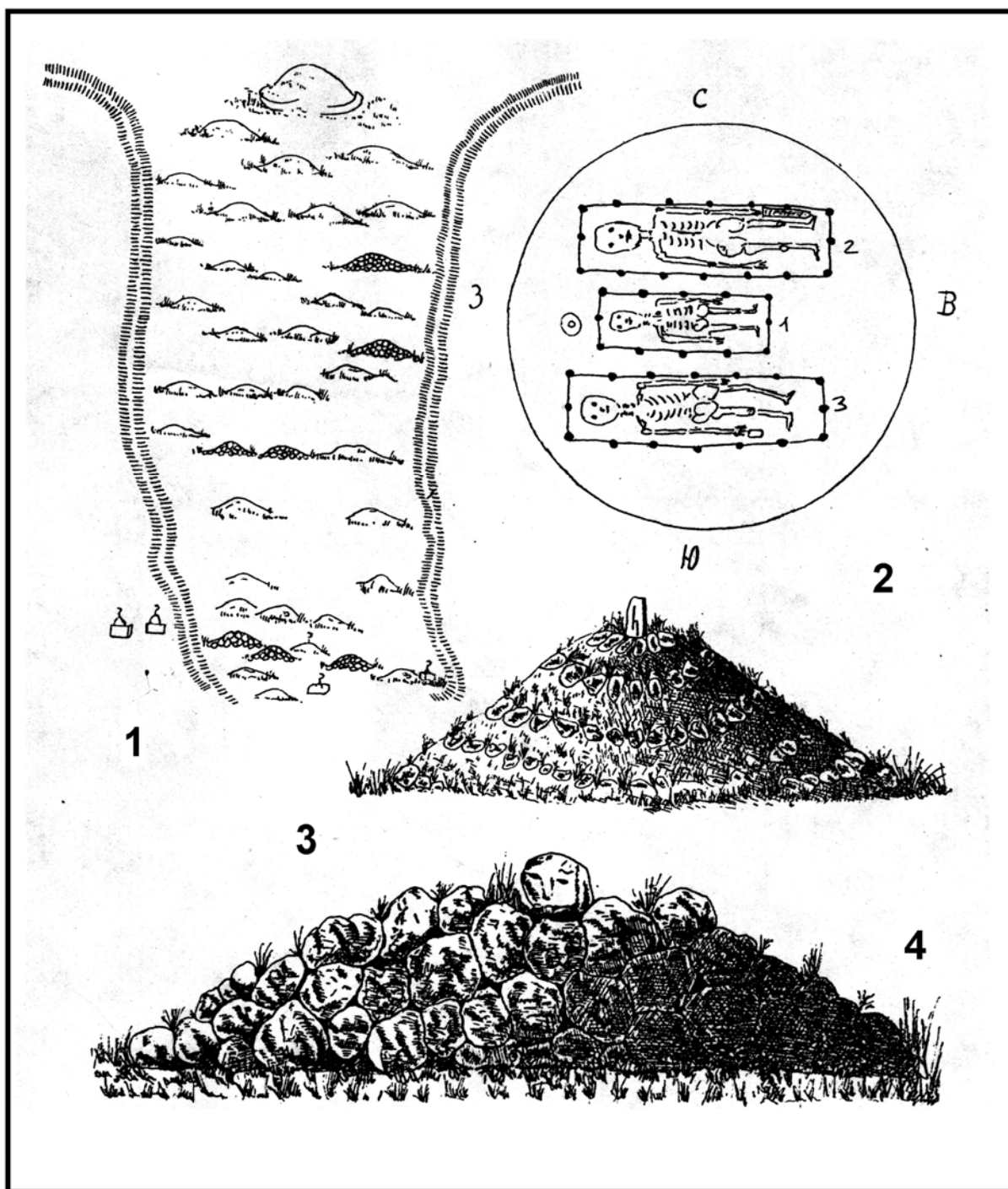


Рис. 23. Археологические памятники Южного Урала и Казахстана. Рисунки И.А.Кастанье.

1 – план расположения могильника Жаман-Каргала; 2 – план погребений в кургане №6 из раскопок 1906 г.; 3-4 – могильник Чийли (3- вид земляного кургана с каменной обкладкой и с казахской тамгой на камне; 4- вид каменного кургана №1).

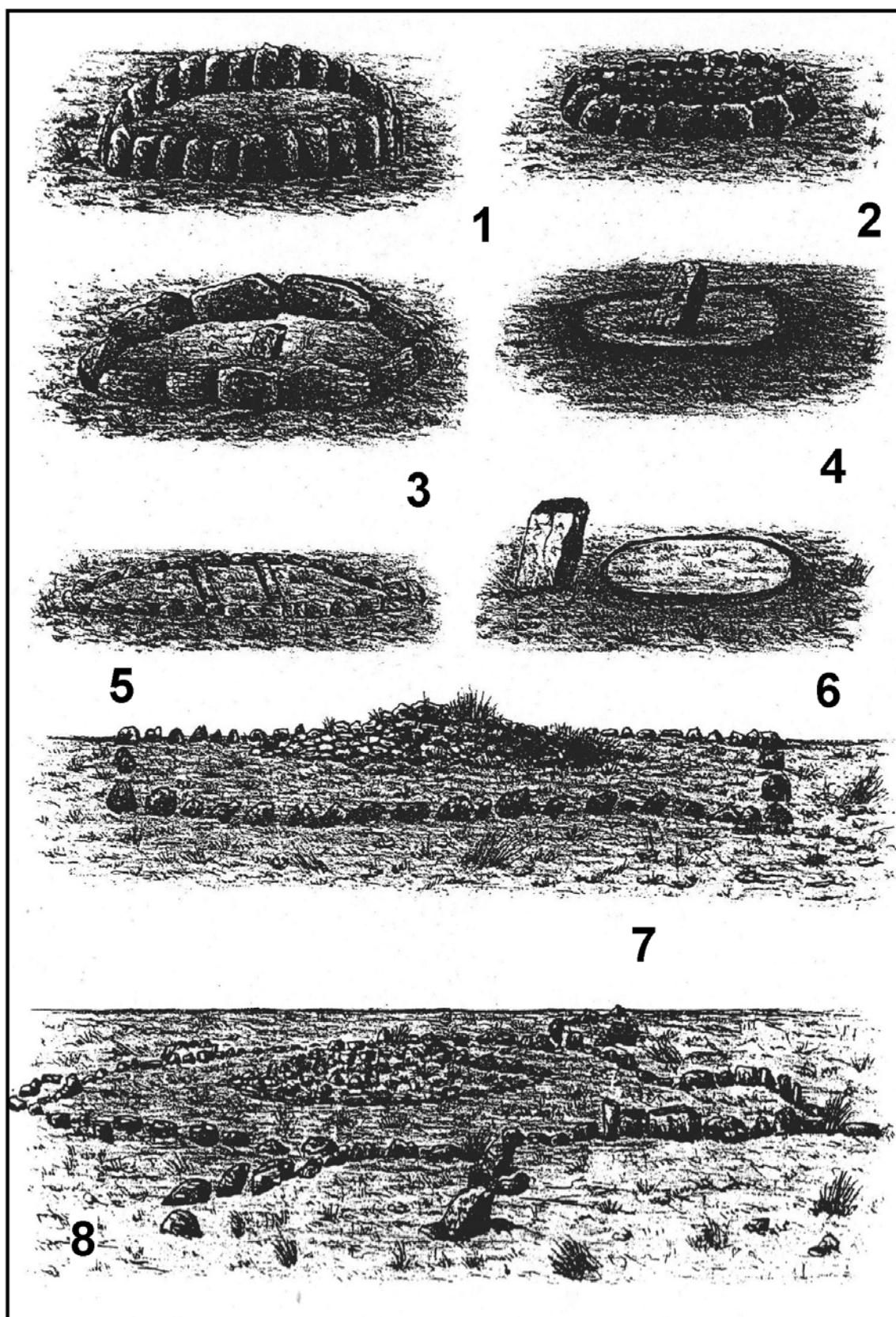


Рис. 24. Виды каменных курганов и менгиров на Южном Урале и в Казахстане (по И.А.Кастанье).

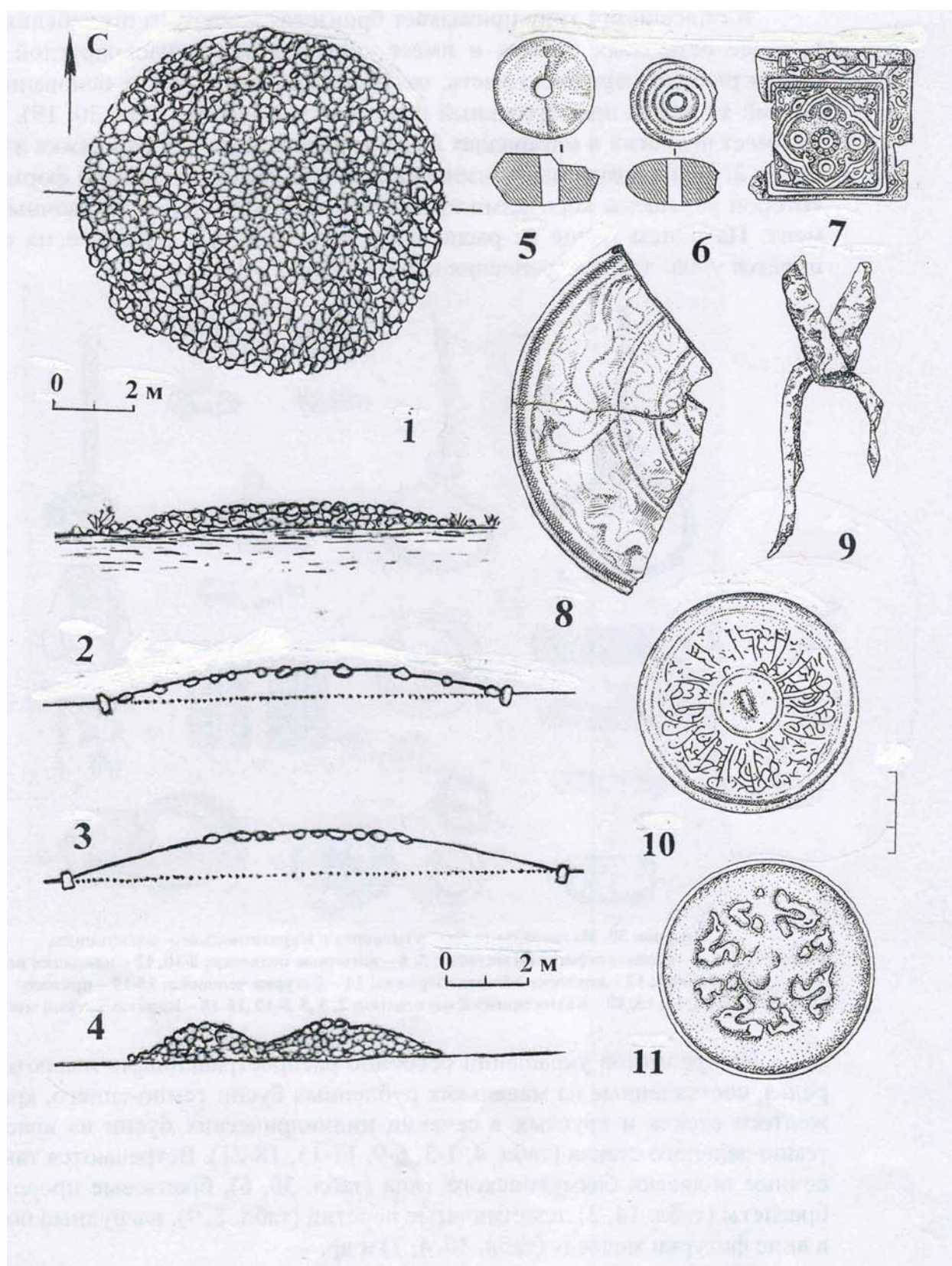


Рис. 25. Археологические памятники в северной части Актюбинского уезда (1-4, по М.П.Грязнову) и находки в юго-восточной части Татарстана (5-11, по Е.П.Казакову).

1 – каменный курган в устье р. Кучукбай; 2 – профиль кургана на р. Терекла; 3 – профиль кургана в овраге Белег-аще; 4 – каменный курган на оз. Шукур-куль; 5-11 – могильник Байряки-Тамак (5-6- пряслица, 7- подвеска-амулет, 8,10-11- зеркала, 9- ножницы).

5-6 – глина; 7-8,10-11 – цветной металл; 9 – железо.

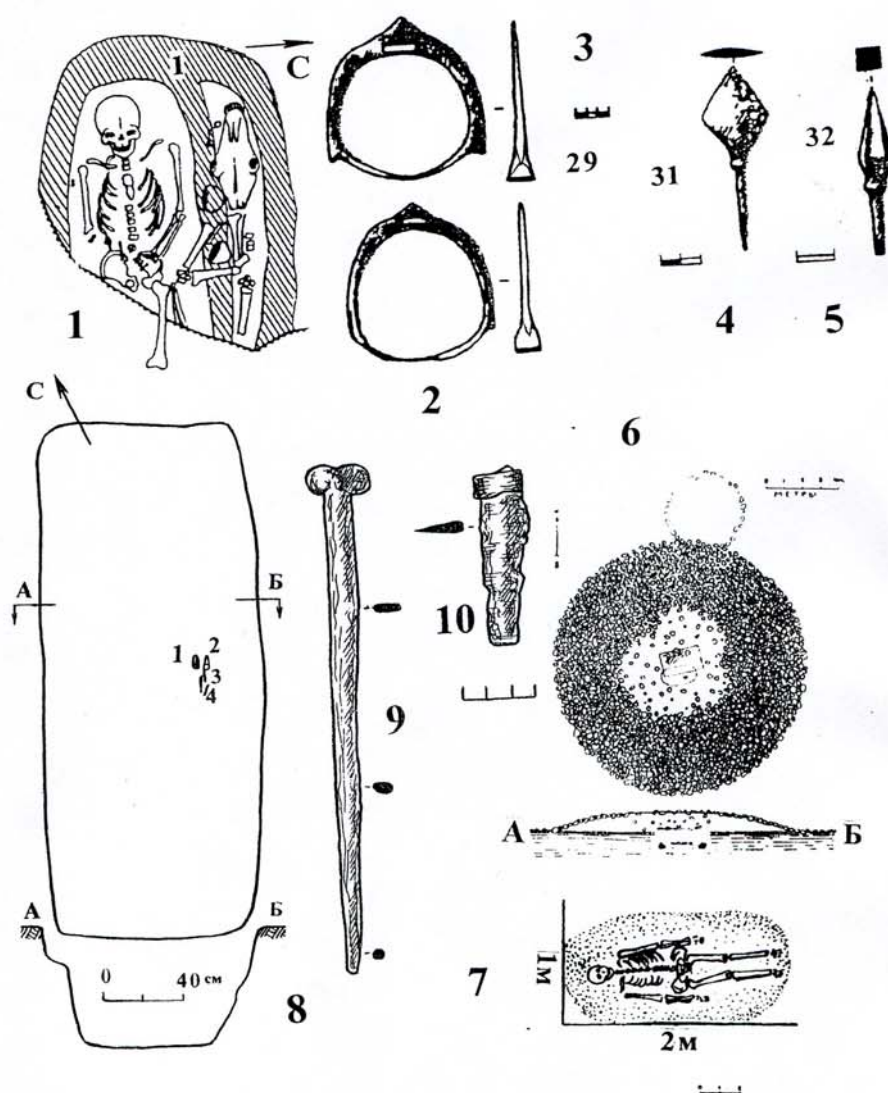


Рис. 26. Археологические памятники Татарстана, Самарской области и Казахстана.

1-5 – погребение у с. Александровка на р. Вязовке (Самарская обл., по В.В.Гольмстен; 1- план погребения, 2-3- наконечники стрел, 4-5- стремяна); 6-7 – Уралсай, курган №4 (Актюбинская обл., по М.П.Грязнову); 8 – Балымерский (Татарстан, по Е.А.Халиковой), план погребения кург. №2 (1- кресало, 2- кремь, 3- железный нож, 4- сланцевый оселок); 9-10 – Васильевский (Самарская обл., по И.Н.Васильевой), обломки железных ножей.

2-5, 9-10 – железо.

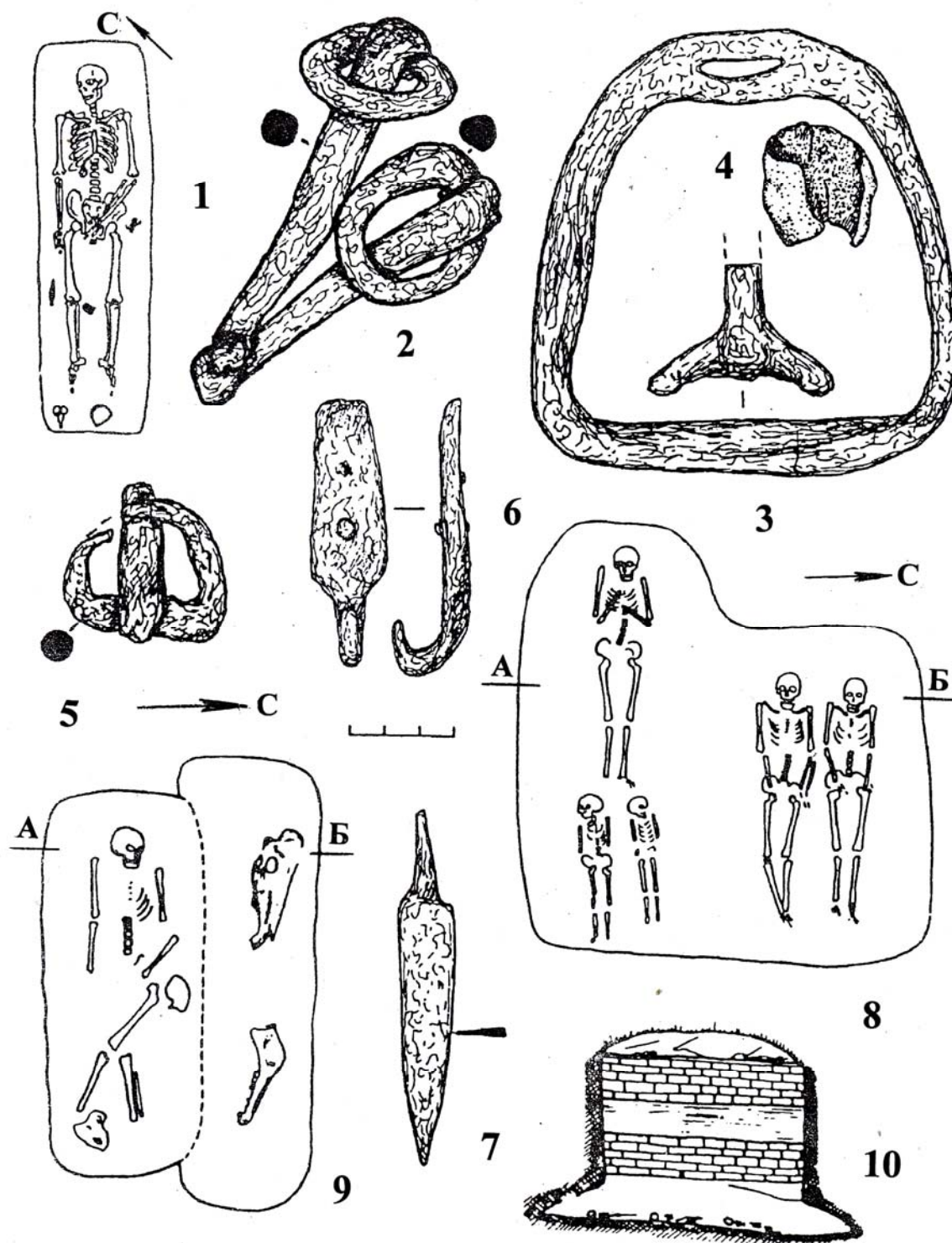


Рис. 27. Погребения поздних кочевников Волго-Уральского региона (Самарская область и Западно-Казахстанская область Казахстана). Раскопки К.И.Журавлева 1925 г. (1-7) и П.С.Рыкова 1927 г. (8-10).

1-7 – Августовка, курган №1 (1- план погребения кургана №1, 2- удила, 3- стремена, 4- бронзовая втулка, 5- пряжка, 6- колчаный крючок, 7- нож); 8,10 – Подстепный, аул №4, курган №2 (8- план погребения кургана №2, 10- профиль могильной ямы с саманным склепом).

2-3,5-7 – железо; 4 – бронза.




Рис. 28. Археологические памятники в северной части Волго-Уральских степей.

1 – наконечник копья с территории Лабовского селища (1/3 натуральной величины) (по В.Я.Толмачеву, 1910 г.); 2-4 – Аверьяновские курганы (по В.В.Гольмстен; 2- план погребения 1, 3- планы погребений 2-6 в раскопе 1926 г., 4- наконечник стрелы из погр. 1); 5-6 – находки из Кинельского могильника (по И.Н.Васильевой; 5- стремя, 6- зеркало); 7-8 – Резяповское погребение (7- наконечник копья (хранится в школьном музее с. Резяпово Чекмагушевского р-на РБ), 8- зеркало); 9 – наконечник стрелы, случайная находка, Самарская губерния, Бузулукский уезд (ныне – Оренбургская обл.).

4-5,7,9 – железо; 6,8 – бронза.

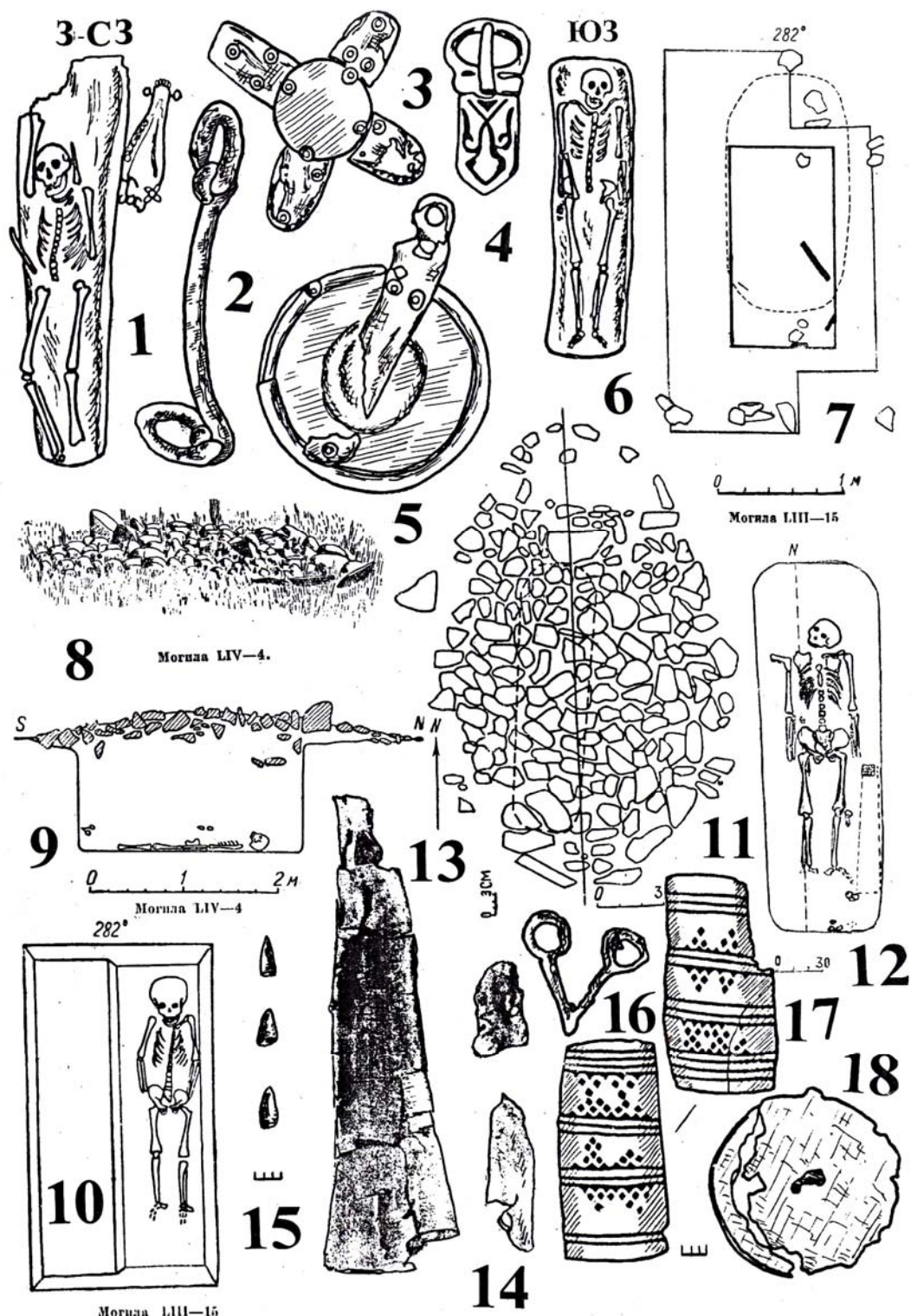


Рис. 29. Материалы раскопок Б.Н.Гракова на территории Оренбургской области.

1-6 – раскопки 1928 г. (по О.А.Кривцовой-Граковой; 1- план погребения 4 кургана №1 на Алебастровой горе, 2-5- инвентарь погребения 4 кургана №1 на Алебастровой горе (2- удила без перегиба, 3- боковые бляхи конского оголовья, 0,5 натуральной величины, 4- пряжка, 5- налобная бляха от конского оголовья, 0,5 н.в., 6- план погребения 1 кургана №3 могильника Башкирское стойло); 7-18 – раскопки 1932-1933 гг. (7,15- могила LIII-15, 8-9,11-12,15-17- могила LIV-4 (8- вид кургана до раскопок, 9- профиль кургана, 11- план кургана, 12- план погребения, 15- железные ворворки, 16- удила, 17- костяные накладки колчана), 13-14 - могила LIII-12 (13-14- берестяной колчан).

2,15-16 – железо; 3,5 – бронза и серебро; 4 – посеребренная бронза; 13-14 – береста; 17 – кость; 18 – бронза.

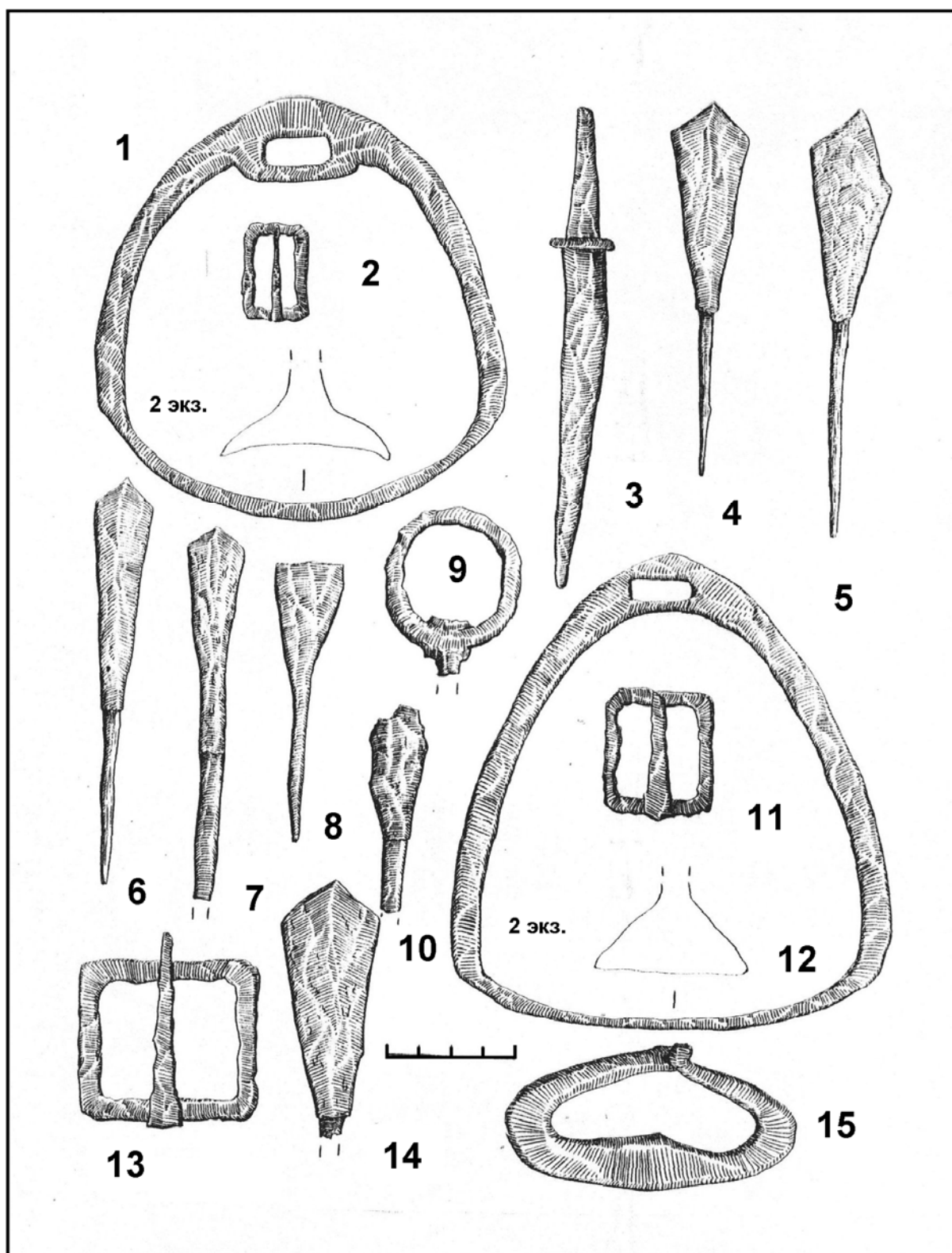


Рис. 30. Материалы из кочевнических погребений Оренбургской области. Рисунки из архива К.В.Сальникова. 1-15 - железо.

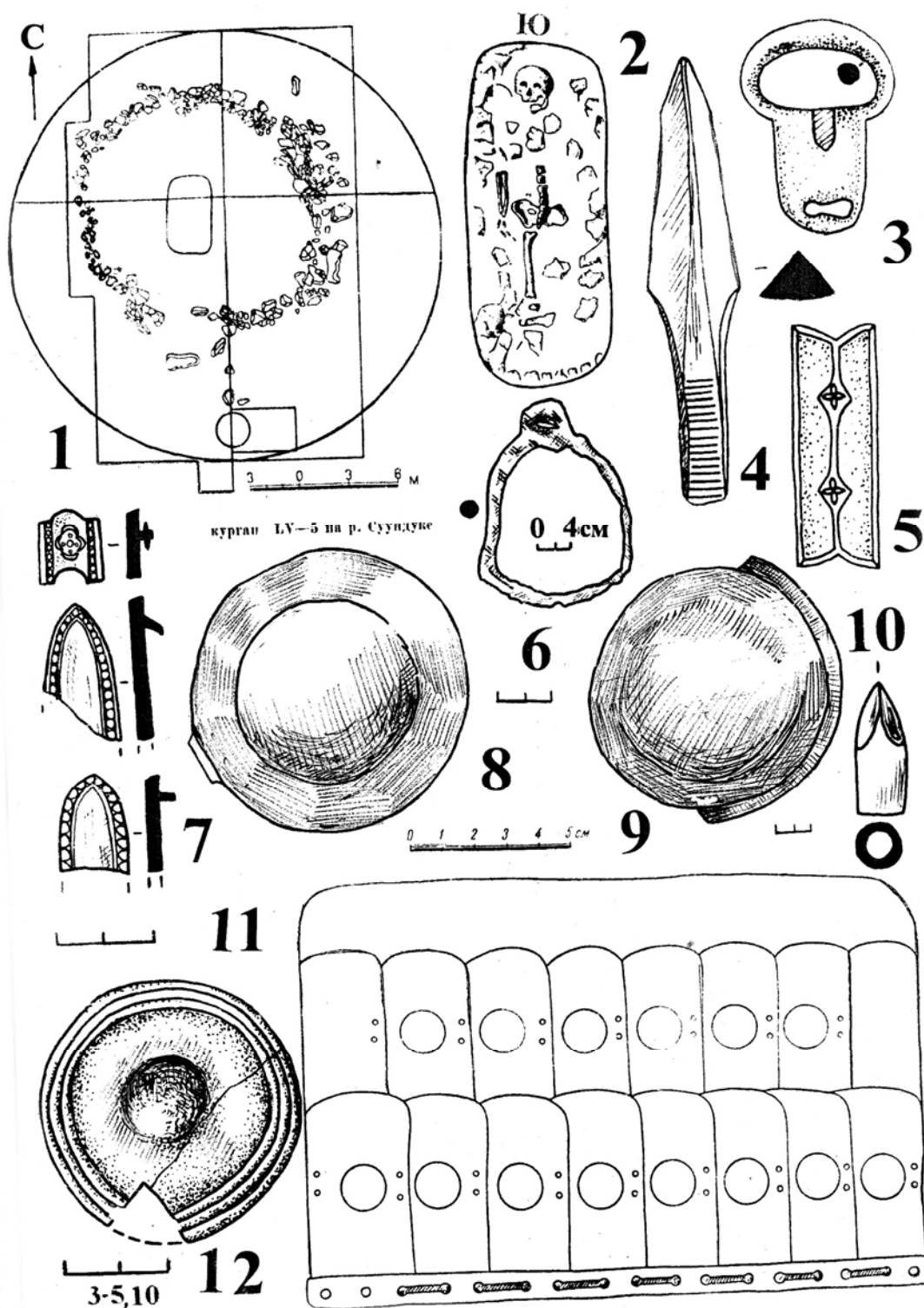


Рис. 31. Захоронения в степной части Волго-Уральского региона (Оренбургская и Уральская области).

1-2 – курган LV-5 на р. Суундук (по Б.Н.Гракову; 1- план кургана LV-5, 2- план погребения кургана); 3-5 – находки из могильника Ак-Булак (раскопки И.А.Зарецкого, 1935 г.) (3- пряжка, 4- наконечник стрелы, 5- поясная накладка (одна целая и две в обломках)); 6, 8-9, 11 - находки в Жана-Унем (6- стремя, 8- литая бронзовая чашка, 9- клепанная бронзовая чашка, 11- бронзовое зеркало); 7 – находки на соре Бес-Оба; 10 – втульчатый наконечник стрелы, случайная находка в Оренбургской области; 12 - система крепления пластин наборного доспеха, Бек-Бике (по И.В.Синицыну, 1948 г.).

3,5,7,8-9,11 – бронза; 4,10 – кость; 6,12 – железо.



1



2



3



4

Рис. 32. Исследователи курганов тюркоязычных кочевников Волго-Уральского региона.

1 – Борис Николаевич Граков (1899-1970); 2 – Константин Владимирович Сальников (1900-1966); 3 – оренбургский краевед Сергей Александрович Попов (1905-1986); 4 – Константин Федорович Смирнов (1917-1980).

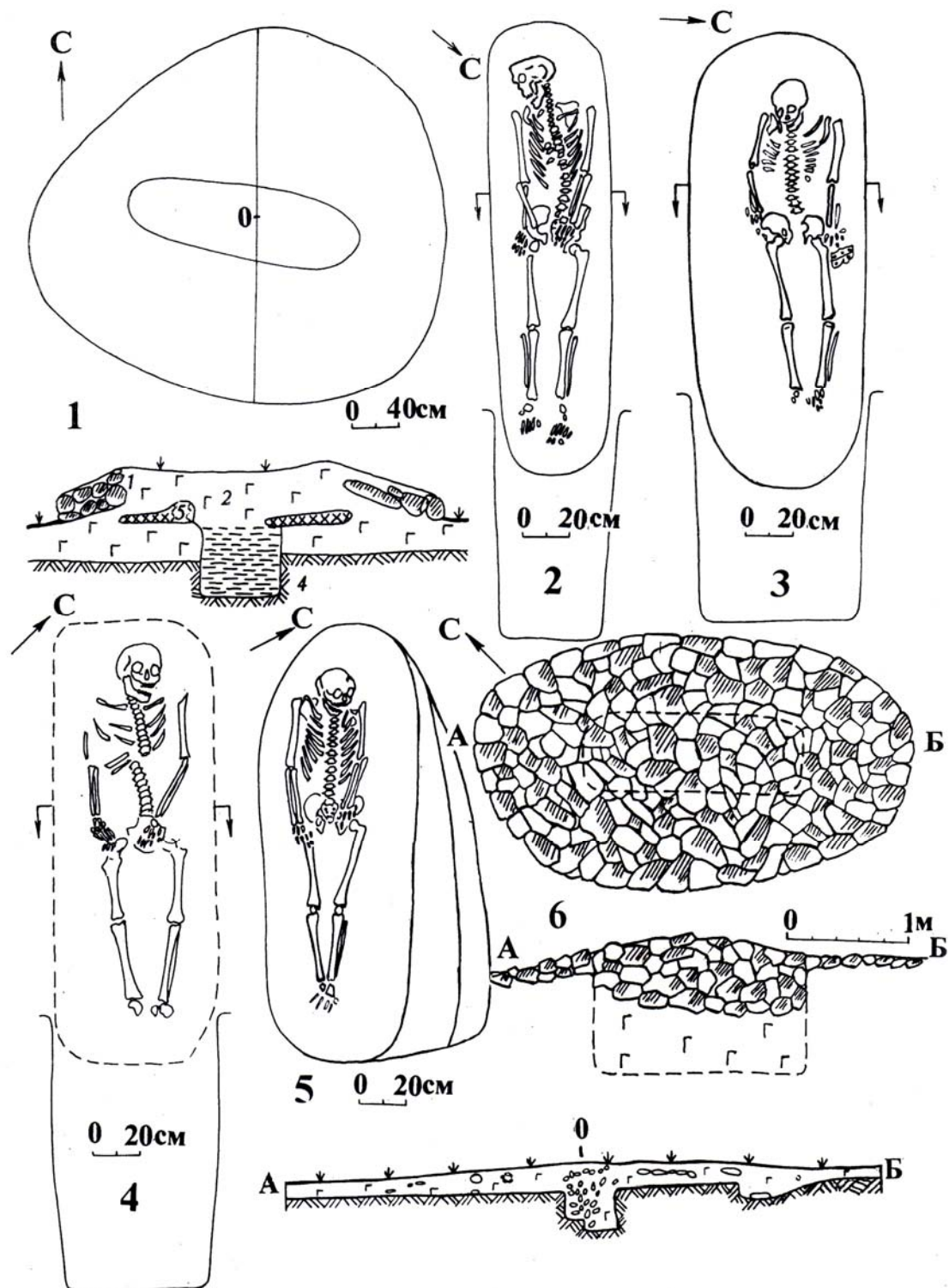


Рис. 33. Памятники на территории Челябинской области. Раскопки К.В.Сальникова.

1 – Зеленстрой – 1948 г., курган №1 (1- камень, 2- гумус, 3- засыпь могильной ямы, 4- материк - песок с галькой, 5- могильный выкид); 2 – Агаповский известняковый карьер – 1948 г., каменная площадка «А»; 3 - Агаповский известняковый карьер – 1948 г., кург. №3; 4, 6 – Уразаевский (группа к СВ от поселка – 1952 г.), площадка №7 (4- план погребения, 6- план и профиль площадки №7); 5 - Агаповский известняковый карьер – 1948 г., кург. №5; 7 – профиль кургана у пос. Тарakanовского – 1952 г.

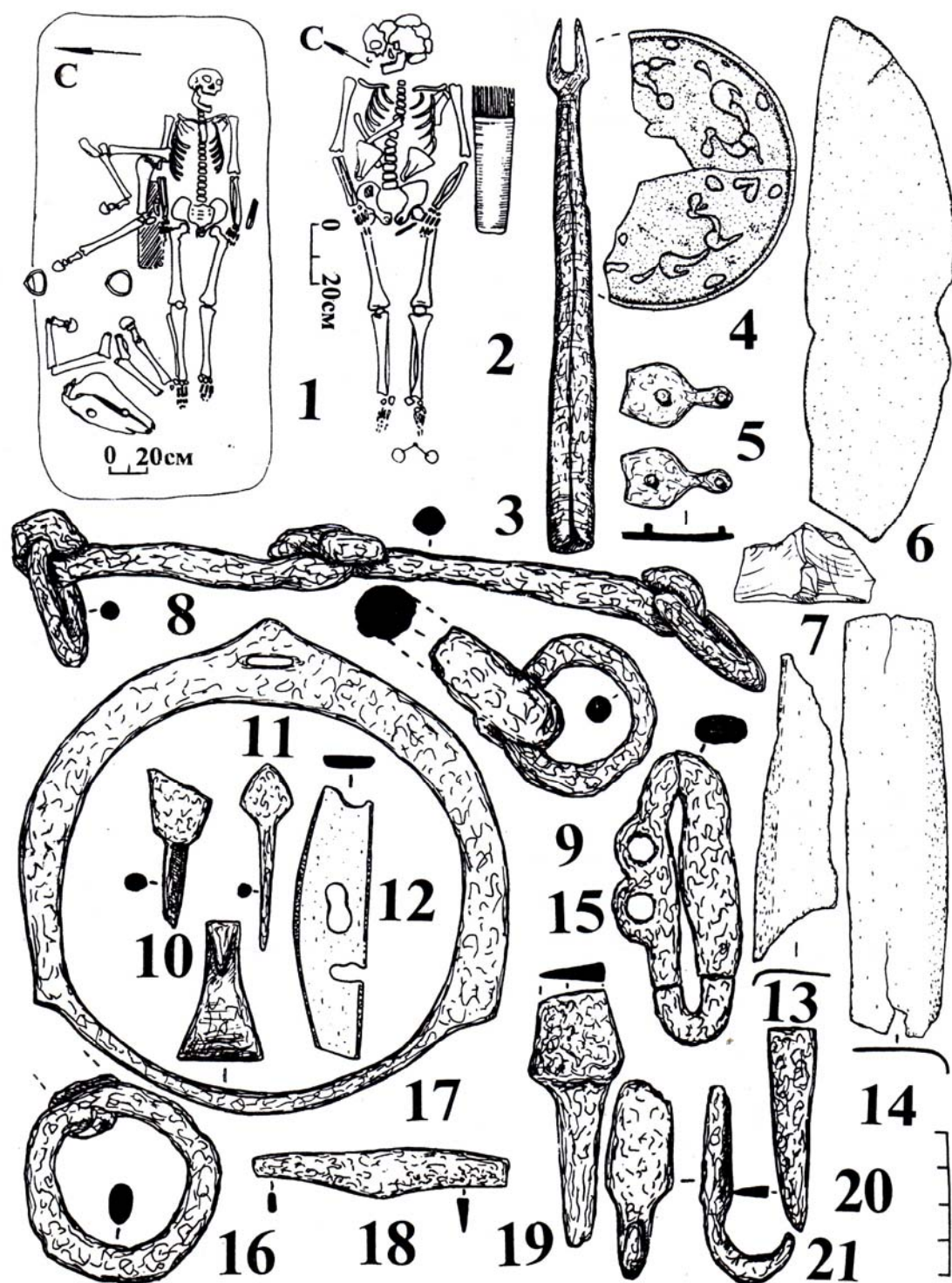


Рис. 35. Погребения кочевников Волго-Уральских степей (Уральская (Западно-Казахстанская) область Казахстана). Раскопки И.В.Синицына 1948 (2-4) и 1949 (1, 5-21) годов.

1, 8, 10-14, 17, 19-21 – Джангала (между оз. Сарайдин и Туше-Кулак) – 1949 г., курган №1, погребение 1 (1- план погребения, 8- удила, 10- обломок плоского наконечника, 11- ромбический наконечник стрелы "гнездового типа" (?), 12- костяная колчанная петля, 13-14- костяные обкладки лука или колчана, 17- стремя, 19-21- колчаный крючок); 2 – Джангала, оз. Сарайдин - 1948 г., план погребения кургана №2; 3, 4-7 – Джангала - 1948 г., оз. Сарайдин, кург. №2(?) (5- железные накладки, 6- кожаная пластина, 7- кремь); 9, 18, 21 – у оз. Сарайдин – 1949 г., кург. №2 (9- обломки удил, 18- нож); 15-16 – Джангала, Кара-Оба – 1950 г., кург. №2 (15- кресало, 16- обломки удил).

3,5,8-11,15-21 - железо; 4 - бронза; 6 – кожа; 7 – кремь; 12-14 – кость.

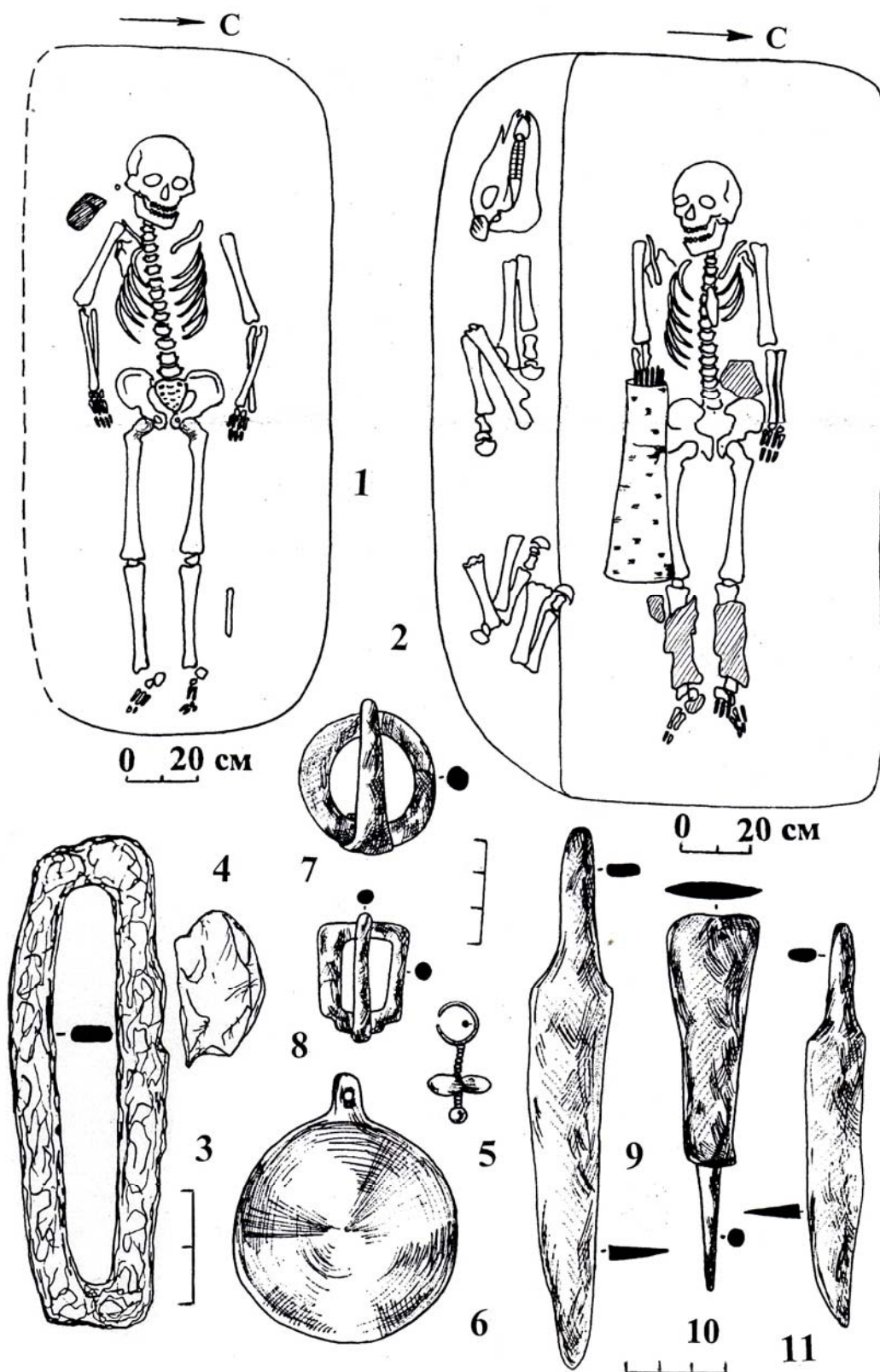


Рис. 36. Материалы курганных захоронений Волго-Уральских степей (Уральская (Западно-Казахстанская) область Казахстана). Раскопки И.В.Синицына (1-4, 7-8, 10-11) и Т.Н.Сениговой (5-6, 9).

1 – Джангала – 1948 г., курган №1; 2-4, 7-8, 10-11 – Курпе-Бай – 1948 г., кург. №5 (2- план погребения, 3- кресало, 4- кремь, 7- кольцевая пряжка, 8- подпрямоугольная пряжка, 10- наконечник стрелы - срезень, 11- нож); 5-6, 9 – Джангала, Кара-Оба – 1953 г., кург. №3 (5- серьга в виде знака вопроса, 6- зеркало, 9- однолезвийный нож).

3,7-11 – железо; 4 – кремь; 5-6 – бронза.

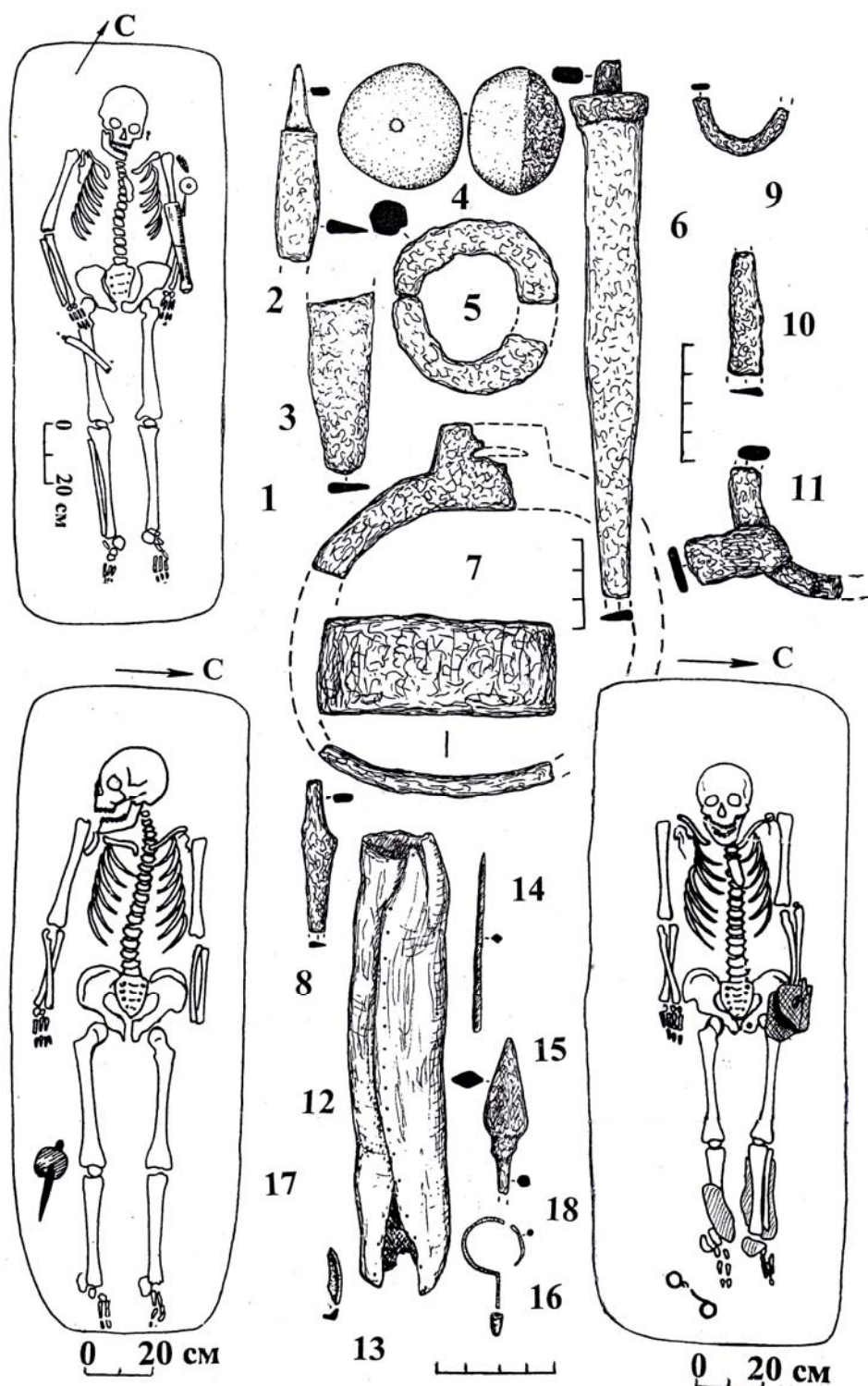


Рис. 37. Позднекочевнические комплексы Западного Казахстана (Уральская (Западно-Казахстанская) область Казахстана). Раскопки И.В.Синицына 1950 года.

1-2, 4, 12-16 - Джангала, Кара-Оба, курган №1 (1- план погребения, 2- нож, 4- пряслице(?) из эпифиза бедренной кости животного, 12- трубочка-бокка, 13- обломок бронзового зеркала, 14- шило, 15- наконечник стрелы с упором, 16- серьга в виде знака вопроса); 5-6 - Джангала, Кара-Оба, кург. №2 (5- плоское кольцо, 6- однолезвийный нож); 3, 7-11 - Новая Казанка, кург. №3, погребение 1 (3, 10- обломок лезвия ножа, 7- стремя, 8- обломок ножа, 9- фрагмент кольца, 11- железная петля с кольцом); 17 - Джангала, Кара-Оба, кург. №4; 18 - Джангала, Кара-Оба, кург. №12.

2-3, 5-11, 14-15 - железо; 4 - кость; 13, 16 - бронза.

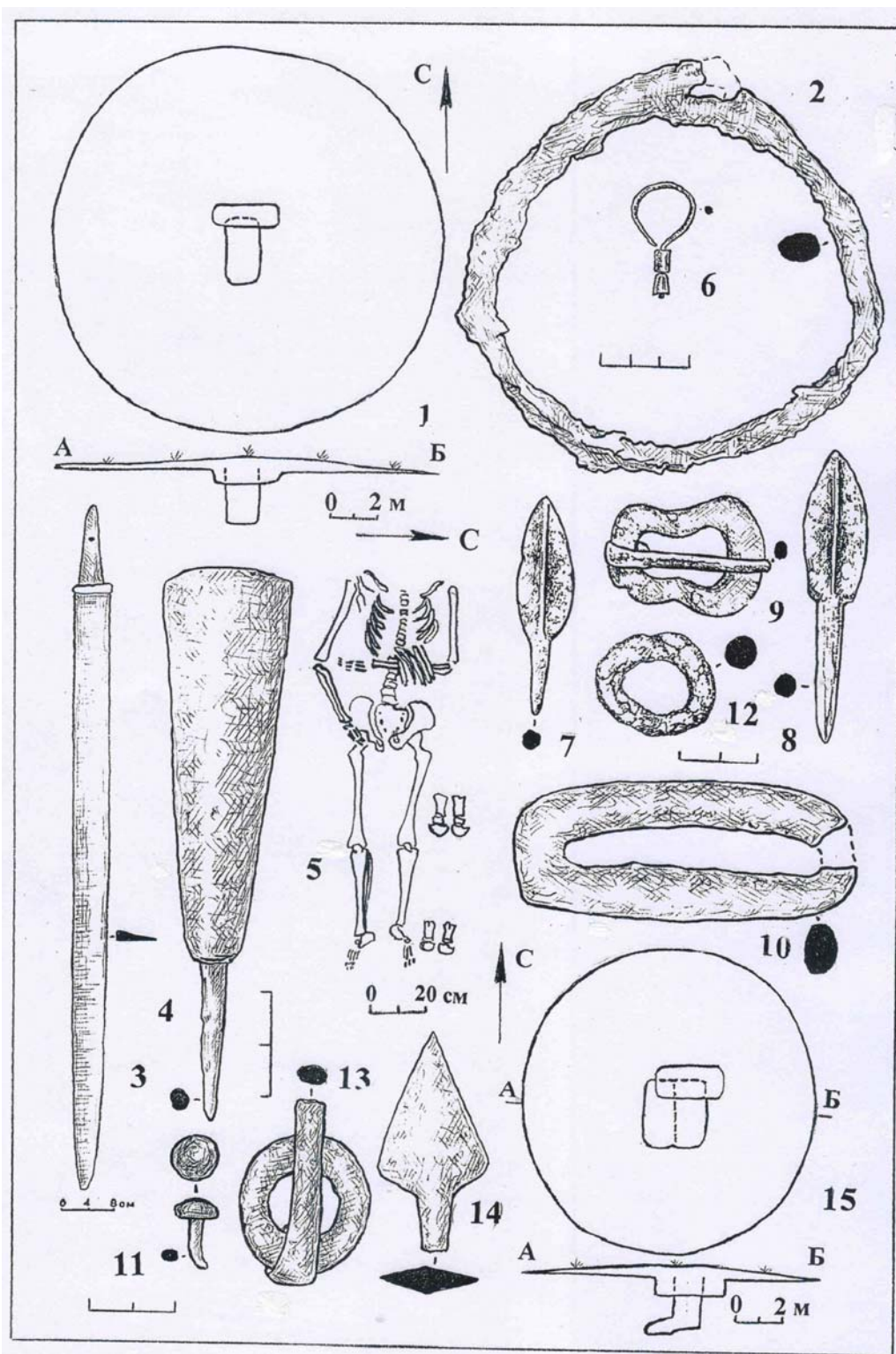


Рис. 38. Памятники средневековых кочевников Западного Казахстана. Раскопки И.В.Синицына 1948 – 1950 годов.

1 – Кара-Оба – 1950 г., план кургана №10; 2, 15 – Джангала – 1949 г., группа I, кург. №1, погребение 1 (2- стремя, 15- план кург. №1); 3-4 – Бек-Бике – 1948 г. (3- палаш, 4- наконечник стрелы); 5 – Кара-Оба – 1950 г., план погр. 1 кург. №6; 6 – Кара-Оба – 1950 г., серьга из погребения кург. №1; 7-9, 12 – Кара-Оба – 1950 г., кург. №10, погр. 1 (7-8- наконечники стрел, 9- пряжка с подвижным язычком, 12- кольцо); 10-11, 13-14 – Кара-Оба – 1950 г., кург. №2 (10- кресало, 11- гвоздь, 13- обломки удила с небольшими кольцами, 14- плоский наконечник стрелы).

2-4, 7-14 – железо; 6 – бронза и стекло.

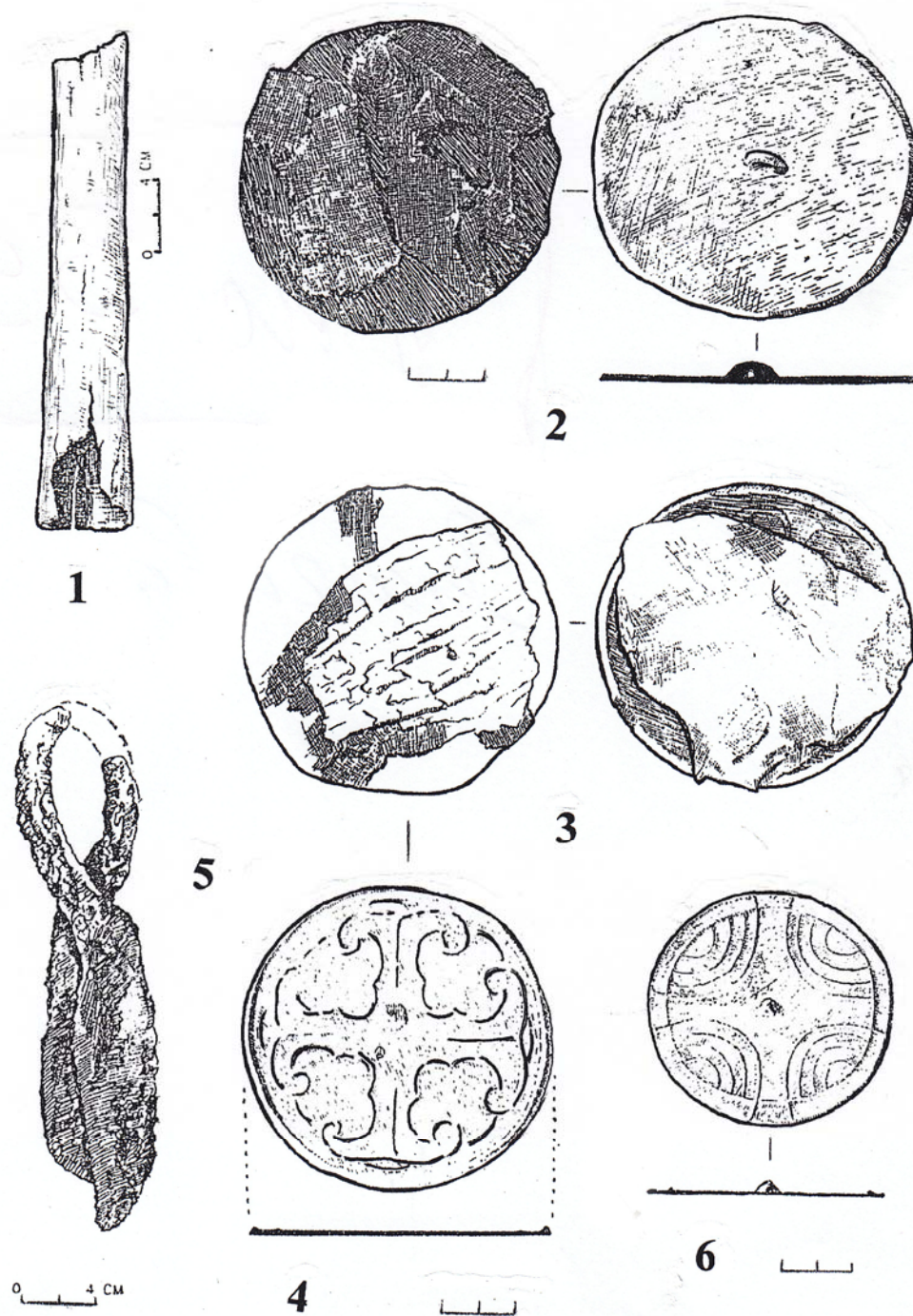


Рис. 39. Курганный могильник Кара-Оба (Западно-Казахстанская область Казахстана).
Раскопки Т.Н.Сениговой 1953 года.

1 – курган №4, трубочка-бокка; 2 – курган №4, бронзовое зеркало; 3-4 – курган №12, бронзовое зеркало (3- зеркало с остатками чехла); 5 – курган №12, пружинные ножницы; 6 - курган №3, бронзовое зеркало.

1 – береста; 2-3 – бронза и ткань; 4,6 – бронза; 5 – железо.

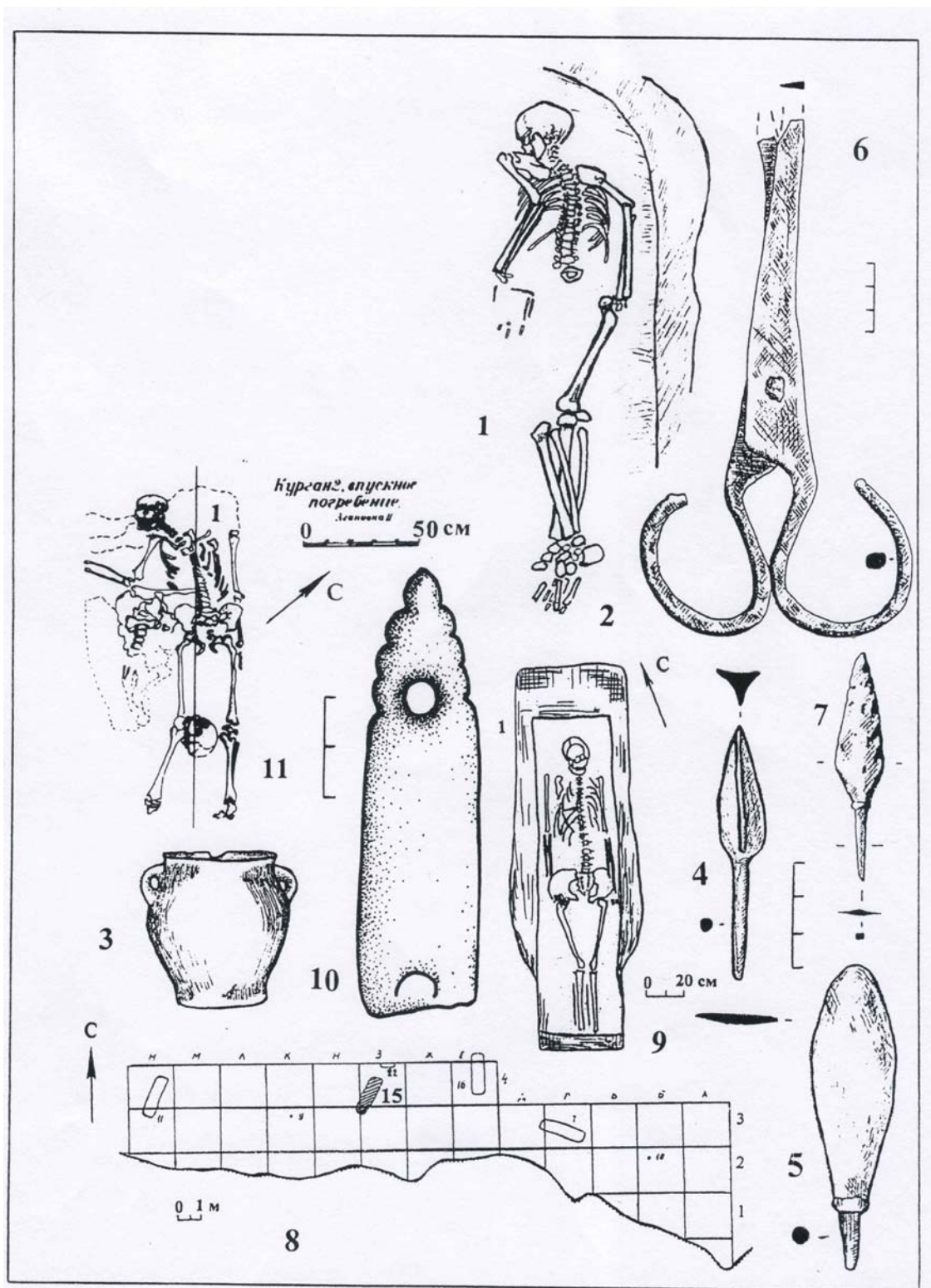


Рис. 40. Археологические комплексы Волго-Уральского региона.

1 – вид Кусеевского менгира (фото К.В.Сальникова 1952 г.); 2-5 – Кара-Оба - 1950 г., курган №10, погребение 1 (2- вид погребения, 3- лепной сосуд, 4-5- наконечники стрел); 6-7, 10 – Муллакаевские находки (6- шарнирные ножницы, 7- наконечник стрелы, 10- костяной предмет); 8-9 – Урманавский –II грунтовый могильник (8- план раскопа 1966 г., 9- план погребения 15 (1- деревянная колода); 11 – Агаповский –II, кург. №2, план впускного погребения 7 (1- тлен ткани).

3 – глина; 4-7 – железо; 10 – кость.

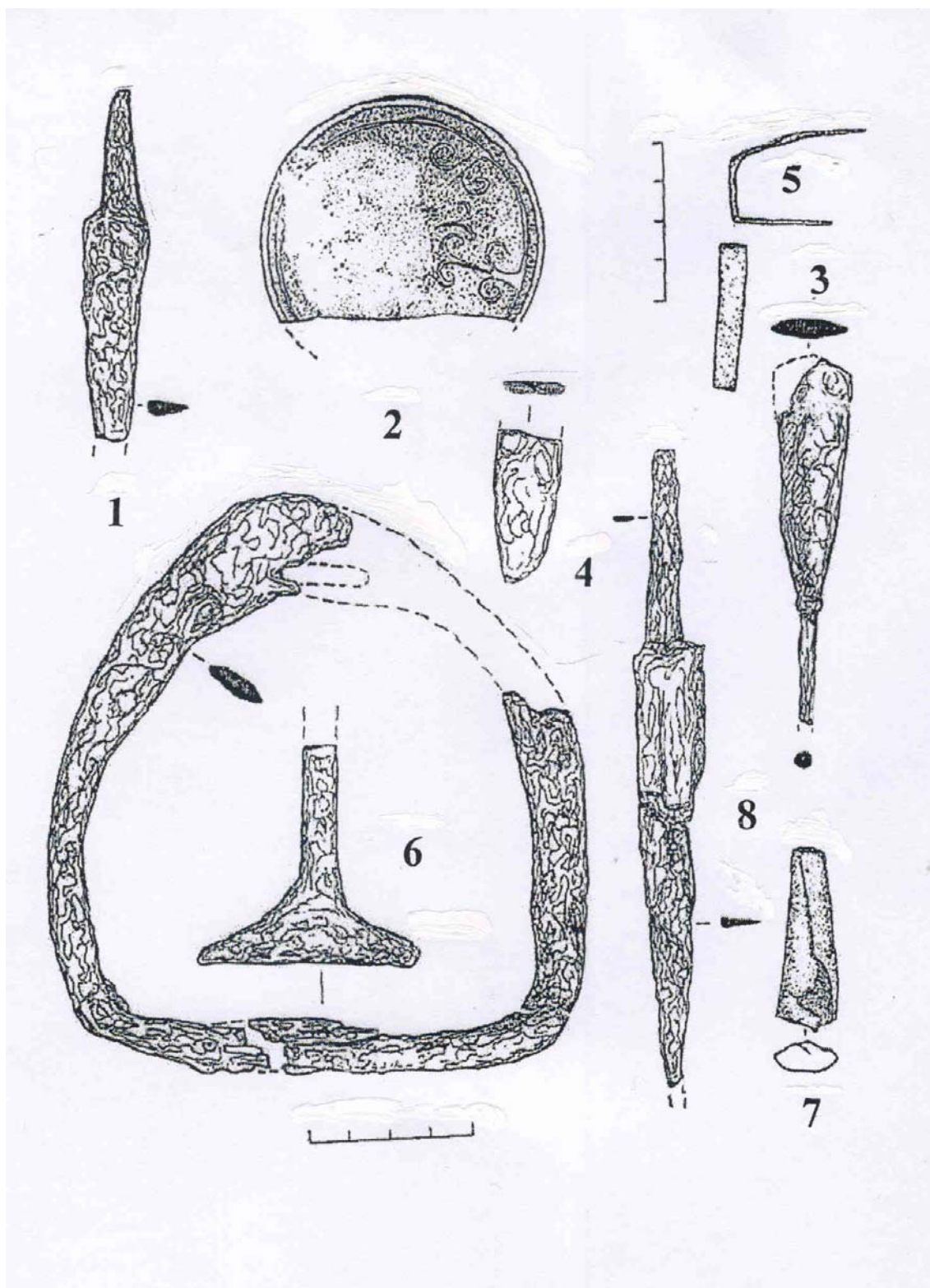


Рис. 41. Курганный могильник Сайхин. Раскопки И.В.Синицына 1952 г.

1-2 – курган №2 (1- нож, 2- зеркало); 3-8 – курган №3 (3-4- наконечники стрел, 5- петля, 6- стремя, 7- конусовидный предмет, 8- нож).

1,3-4,6,8 – железо; 2,5,7 – бронза.

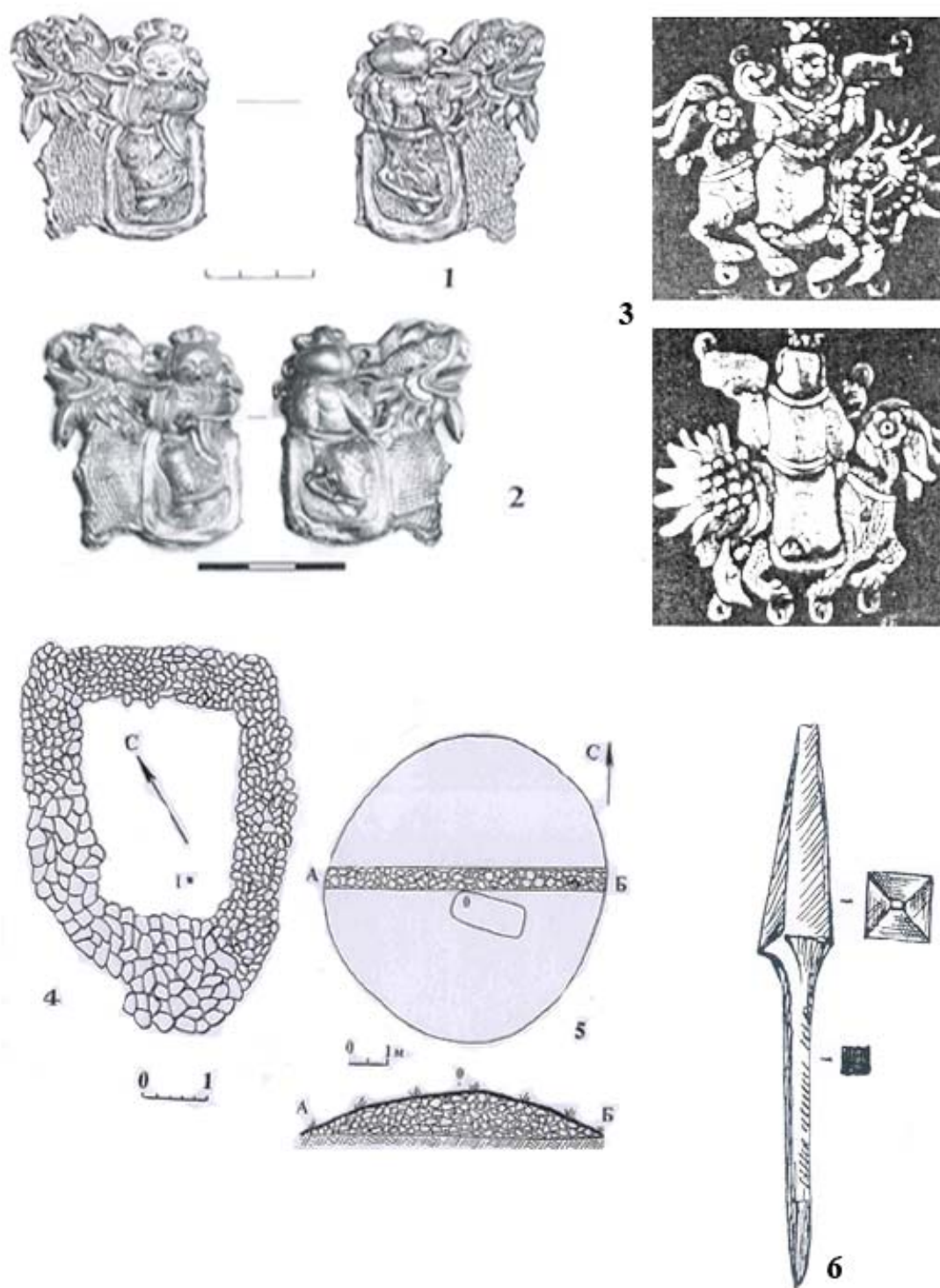


Рис. 42. Материалы поздних кочевников Южного Урала.

1-2 - серебряная фигурка с территории Башкортостана (Аургазинский р-н РБ); 3 - аналогичная серебряная фигурка из пещеры Конур-Аулие (Семипалатинская обл. Казахстана (по А.Сейдимбекову); 4 - план каменной оградки у Кусеевского менгира (1-кости животного; по К.В.Сальникову); 5 - Комсомольский -II, план и профиль кургана №1 (1- камни насыпи); 6 - железный наконечник стрелы с территории Оренбургской области, случайная находка.

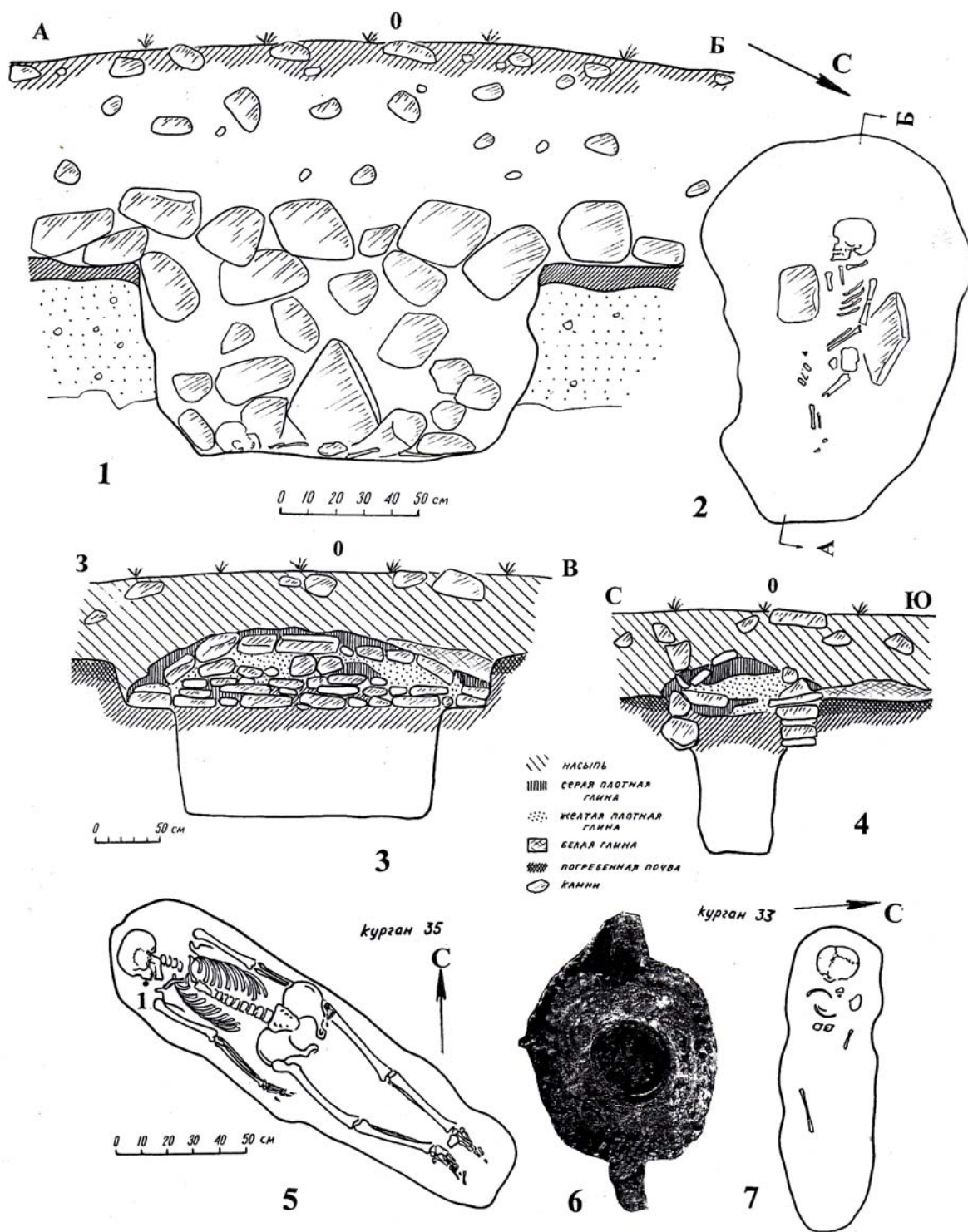


Рис. 43. Могильник Ак-жар (Актюбинская область Казахстана). Раскопки В.С.Сорокина 1955 года.

1 — профиль кургана №5; 2 — план погребения кургана №5; 3-4 — профили кургана №12; 5 — план погребения кургана №35; 6 — бронзовое украшение из кургана №35 (увеличено в три раза); 7 — план погребения кургана №33.

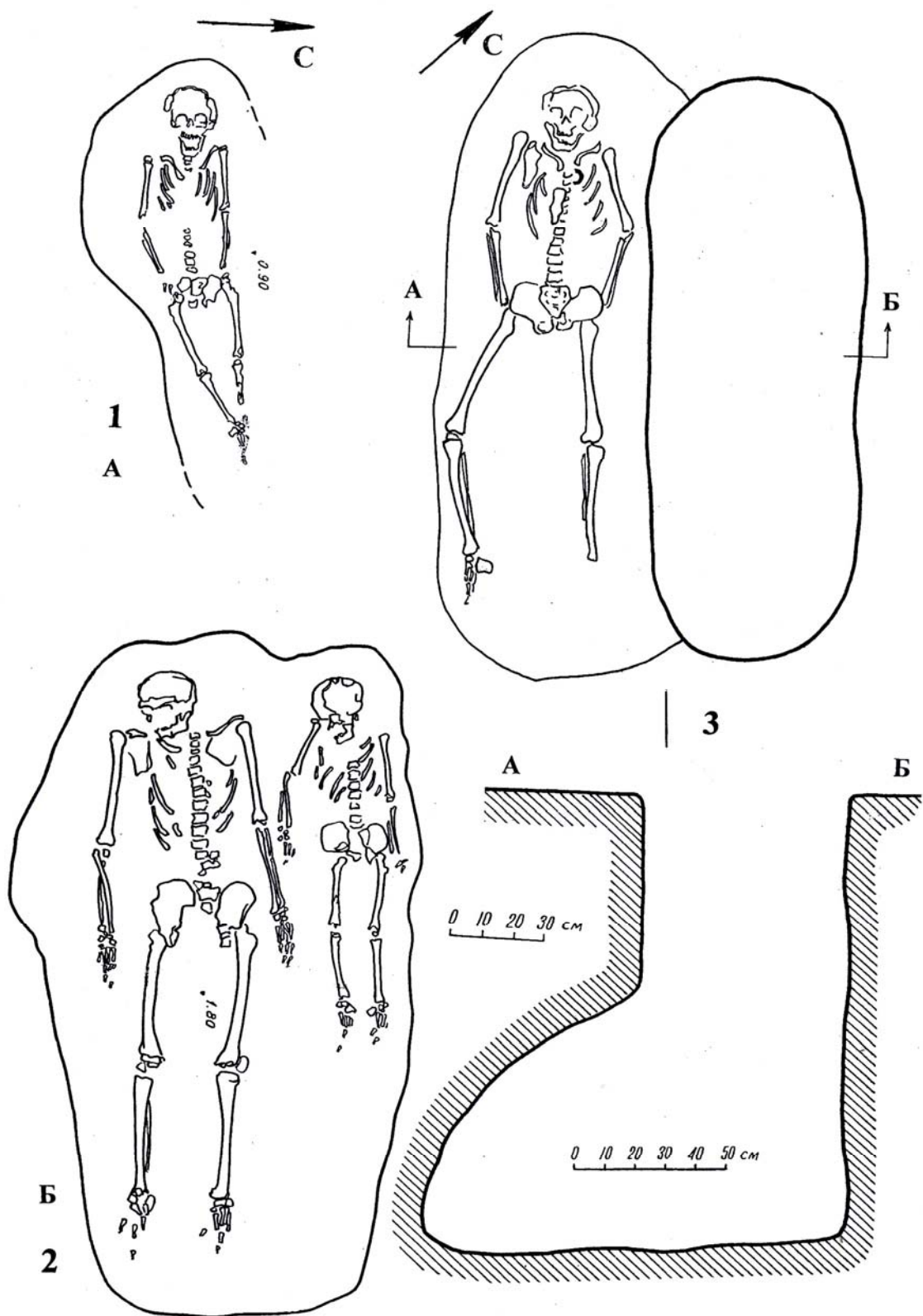


Рис. 44. Могильники Ак-жар и Ульке –2 (Актюбинская область Казахстана). Раскопки В.С.Сорокина 1955 года.

1 – могильник Ак-жар, план погребения кургана №28 (А- верхнее погребение); 2 – план погребения кургана №28 (Б- нижние захоронения); 3-4 – могильник Ульке -2, план погребения кургана №17.

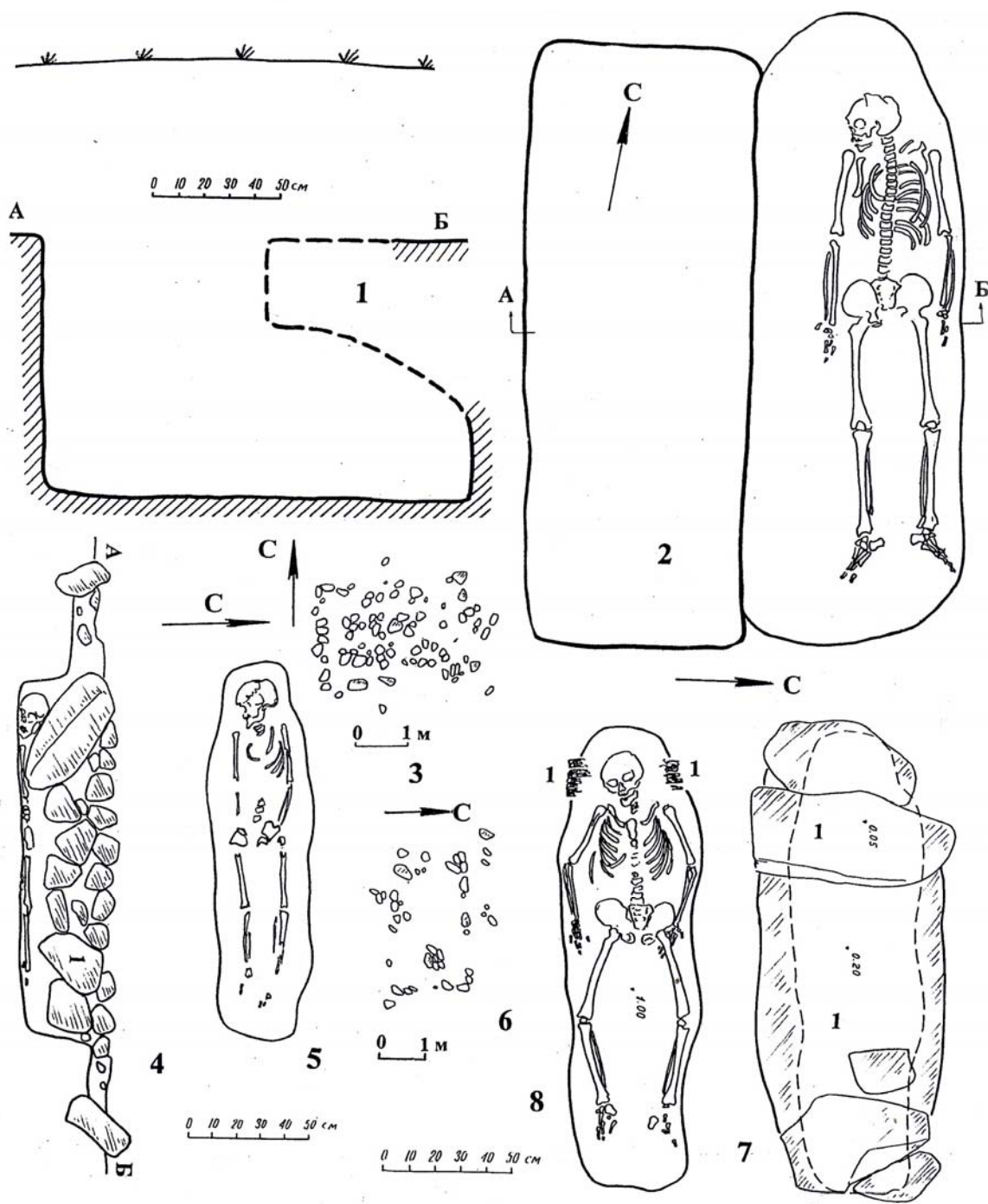


Рис. 45. Могильники Ульке -2 (1-2) и Бугет -1 (3-8) (Актюбинская область Казахстана). Раскопки В.С.Сорокина 1955 года.

1-2 – могильник Ульке -2, план погребения кургана №19; 3-5 – Бугет -1, кург. №2 (3- план каменной выкладки кург. №2, 4- профиль выкладки №2, 5- план погребения кург. №2); 6-8 - Бугет -1, кург. №3 (6- план каменной выкладки кург. №3, 7- план каменного перекрытия могильной ямы (1- каменные плиты), 8- план погребения кург. №3 (1- остатки деревянного настила).




Рис. 46. Материалы курганов средневековых кочевников с территории Оренбургской области. Раскопки К.Ф.Смирнова, Э.А.Федоровой-Давыдовой и И.В.Синицына.

1 – могильник Шиханы - 1966 г., план кургана №10 (погр. 1 – впускное средневековое захоронение); 2-3 – Увак - 1960 г., кург. №10, погребение 2 (2- шарнирные ножницы, 3- зеркало); 4-5 – Увак - 1957 г., кург. №2, погр. 6 (4- план погребения, 5- оселок); 6-7 – Увак - 1957 г., кург. №3, погр. 1 (6- план погребения, 7- два бронзовых бубенчика); 8 - вид погребения Бек-Бике (Джангала -19) - 1948 г.

2 – железо; 3,7 - бронза; 5 – песчаник.

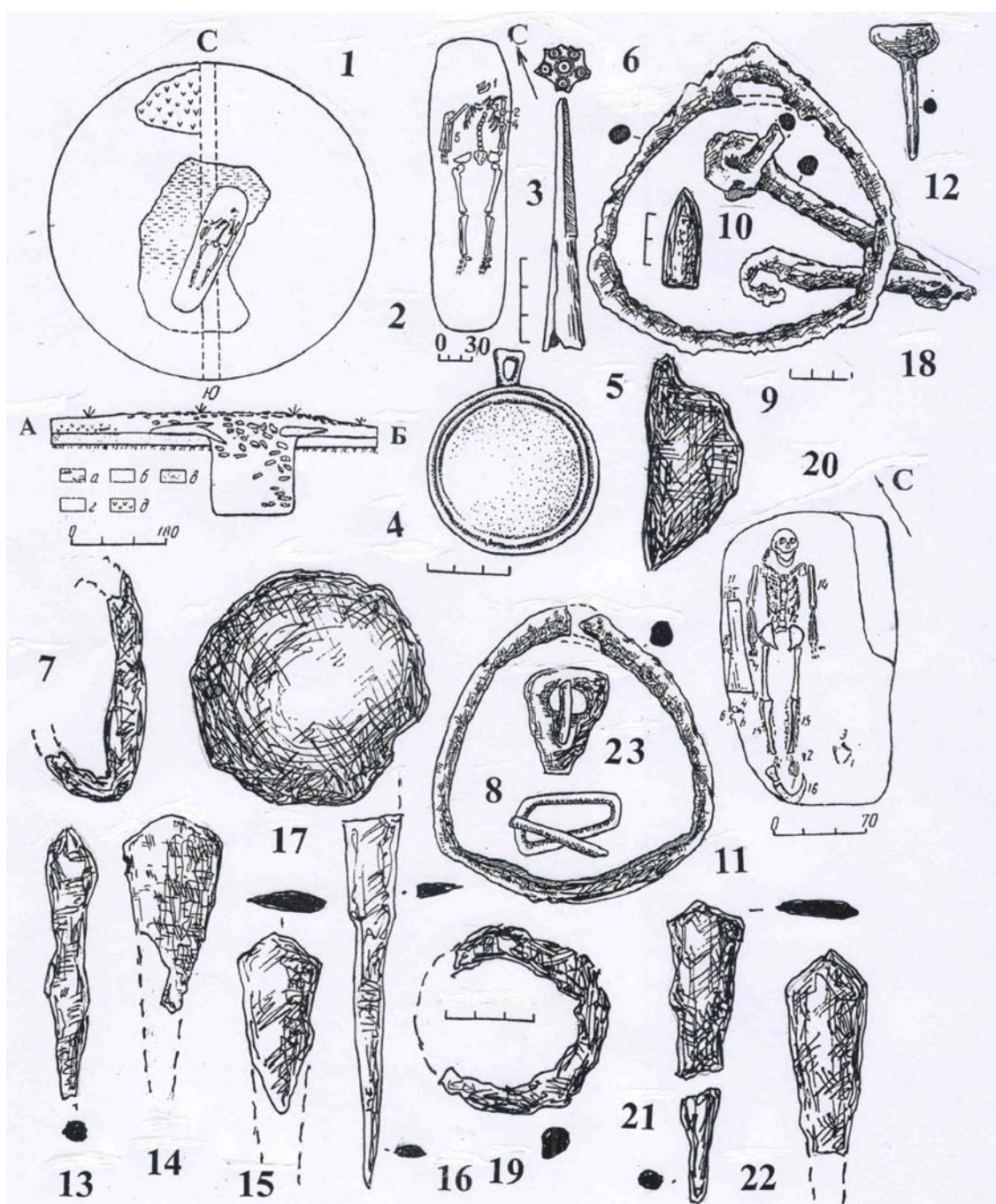


Рис. 47. Ново-Кумакский курганный могильник (Оренбургская область, по М.Г.Мошковой). Курганы №1 - 1958 г. (1, 3-6) и №11 - 1959 г. (2, 7-19).

1 – план и разрез кургана №1 (а- плитняк, б- могильный выкид, в- погребенная почва, г- насыпная земля, д- участки земли с мелкими кусочками угля); 2 – план погребения кург. №1; 3-6 – материал из кург. №1 (3- втульчатый наконечник стрелы; 4- зеркало; 5- матерчатый чехол для зеркала; 6- бронзовая бляшка); 7-19, 21-23 – материал погребения 1 кургана №11 (7- обломок кресала(?), 8- железная пряжка, 9, 11- стремяна, 10- костяной втульчатый наконечник стрелы, 12-15, 20-21- железные черешковые наконечники стрел, 16- обломок ножа, 17- железный умбон, 18- обломки удила, 19- трензельное кольцо, 23 – пряжка с язычком); 20 - план погребения 1 кург. №11 (1- стремяна, 2,6- обломки колец, 3- железная пряжка с язычком, 4- удила, 5- железный умбон, 7- железные детали колчана, 8- железный предмет, 9- берестяной колчан, 10- костяной наконечник, 11- железные наконечники стрел, 12- кресало, 13- обломки ножа, 14- остатки ткани, поверх которой заметны следы кошмы, 15- остатки кожаной обуви, 16- деревянная лука седла).

3,7-9,12-19,21-23 – железо; 4,6 – бронза; 5 – ткань; 10 – кость.

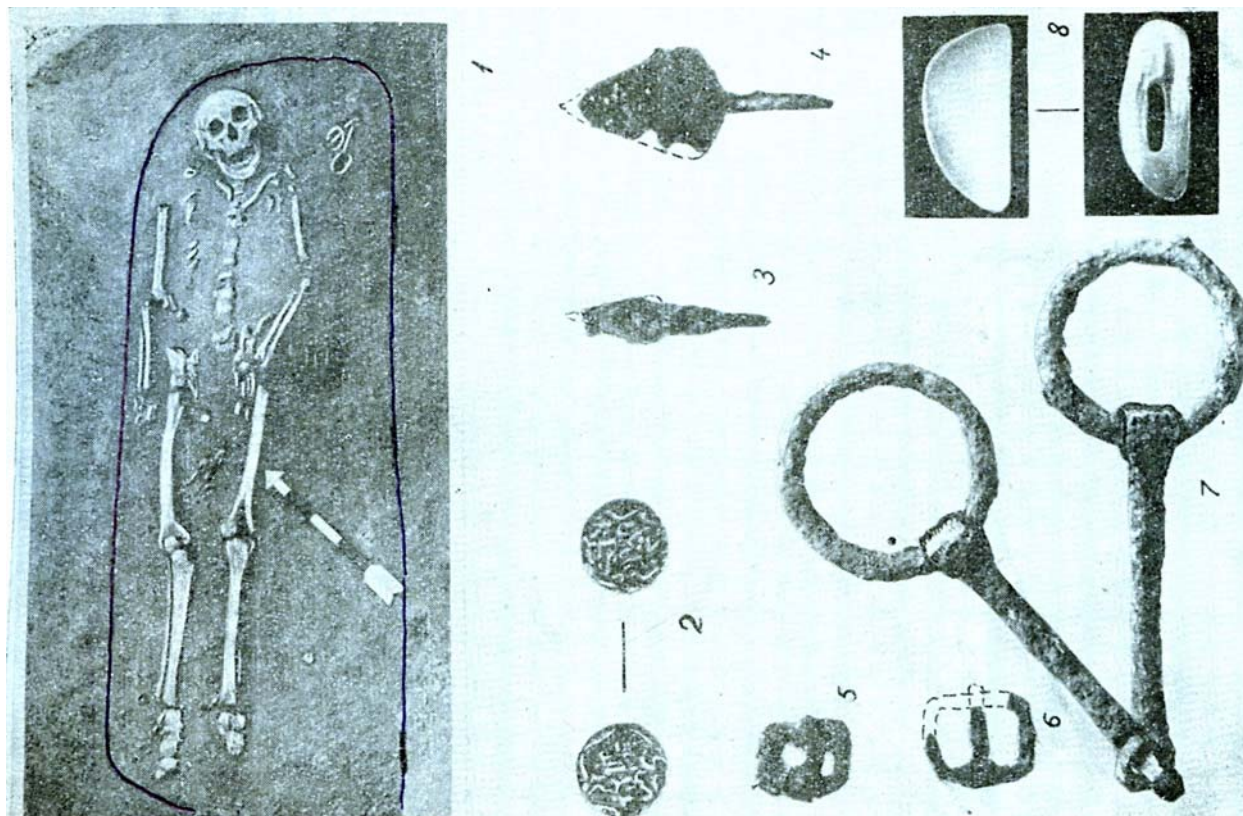


Рис. 48. Рождественский грунтовый могильник (Республика Татарстан, по В.Ф.Генингу, и др.). Погребение 18 (XIV век).

1 – вид погребения 18; 2 – монета 1357 г., чеканена в Сарае ал-Джедид ханом Бирдибеком; 3-4 – наконечники стрел; 5-6 – пряжки; 7 – удила; 8 – навершие меча(?).

2 – серебро; 3-7 – железо; 8 – халцедон.

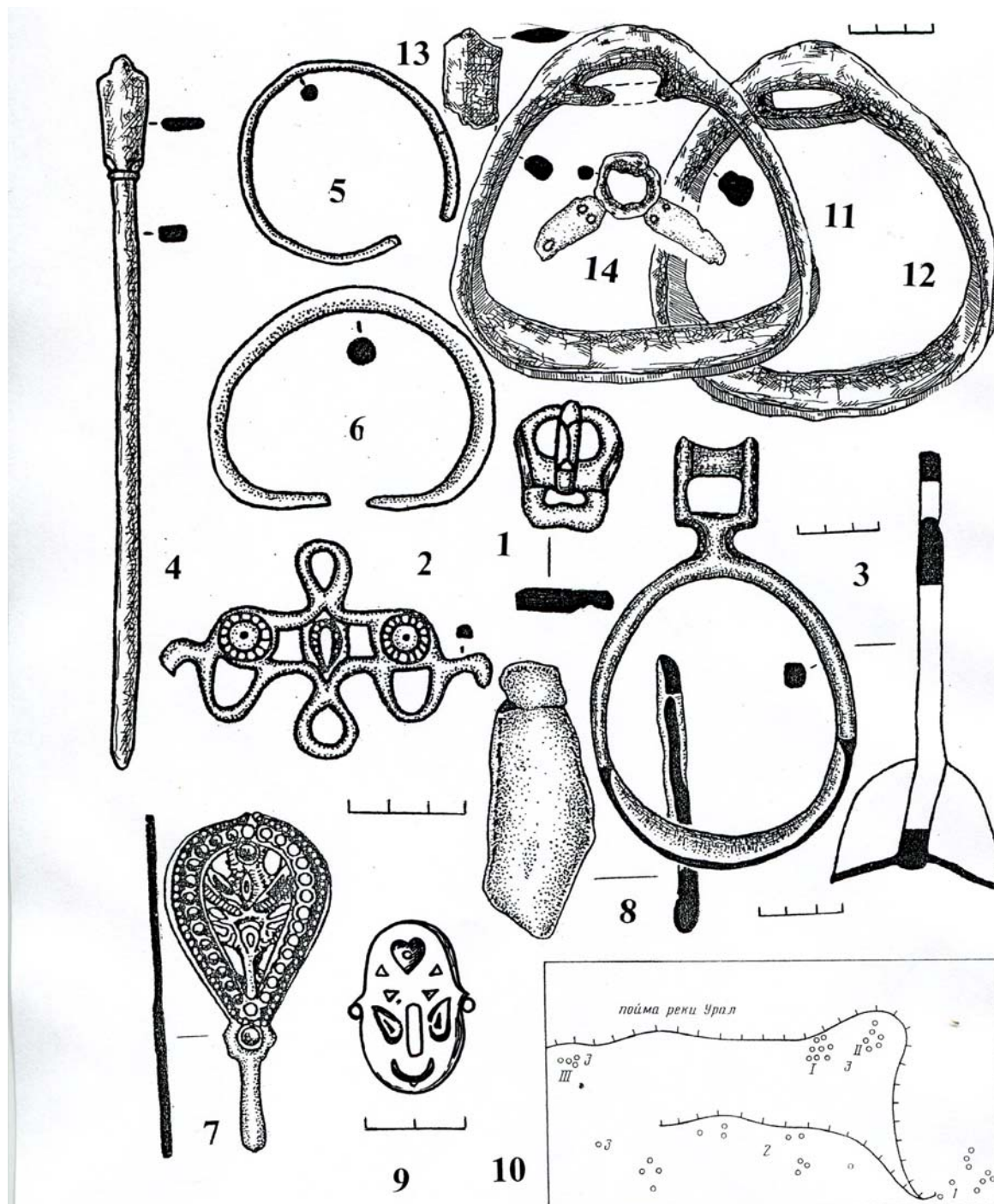


Рис. 49. Средневековые материалы из Башкортостана и Оренбургской области.

1–9 – случайные находки с территории Уральской (Западно-Казахстанской) области Казахстана: 1- пряжка с подвижным язычком (урочище Утсай Чингирлауского района), 2- птицевидная накладка (пос. Янайкино Чапаевского района), 3- стрема (пос. Переметное Зеленовского района), 4- наконечник стрелы (пос. Дьяков Приуральского района), 5-6- браслеты (пос. Янайкино Чапаевского района), 7- копоушка (2 экз.; г. Уральск), 8- антропоморфный амулет (пос. Дубенка Чингирлауского района); 9- накладка (пос. Дарьинск Приуральского района); 10 – картосхема размещения курганных групп Ново-Кумакского курганного могильника (по В.А.Кригеру) (1- раскопки М.Г.Мошковой, 2- раскопки К.Ф.Смирнова, 3- раскопки В.А.Кригера и С.Н.Заседателевой. I – III- номера групп); 11-14 - Новый Кумак, курган №35 (11-12- стремена, 13- обломок железной пластины, 14- распределитель ремней);

1-7,9 - бронза; 8 - камень; 11-14 - железо.




Рис. 50. Кочевнические комплексы IX – XI вв. (по Э.А.Федоровой-Давыдовой (1-11) и Е.К.Максимова (12-31)).

1-11 – Увак (1- план погребения (1- бронзовое зеркало, 2- ножницы, 3- деревянный гребень, 4- серьги, 5-6- серебряные бубенцы, 7,9- поясные пряжки и подвески, 8- гагатовые бусы и костяные пуговицы, 10- мелкие бусы, 11- нож в берестяном футляре, 12- шило, 13- хлыст, 14-15- кожаные сапоги, 16- деревянные плахи), 2- план перекрытия (1-2- череп и кости ног лошади, 3- удила с псалиями, 4- железные стремена и подпружная пряжка, 5-7- лука и другие части седла), 3-7- накладки различных форм, 8,10-11- птицевидные подвески различных форм, 9- бубенчик); 12-27 – погребение Челкар – III (12- рукоять сабли, 13- кольцо, 14- скоба, 15- железный предмет, 16-17- бусины, 18- наконечники нагайки, 19- накладка лука, 20- кольцевая серьга, 21-24,26-27- поясные накладки, 25- поясная пряжка); 28-31 – аббасидские дирхемы из погребения «Черная падина».

3,7 – кожа и бронза; 4-7,14 – бронза; 12-13,15,18 – железо; 16-17 – стекло;
19 – кость; 20 – серебро с позолотой; 21-31 – серебро.

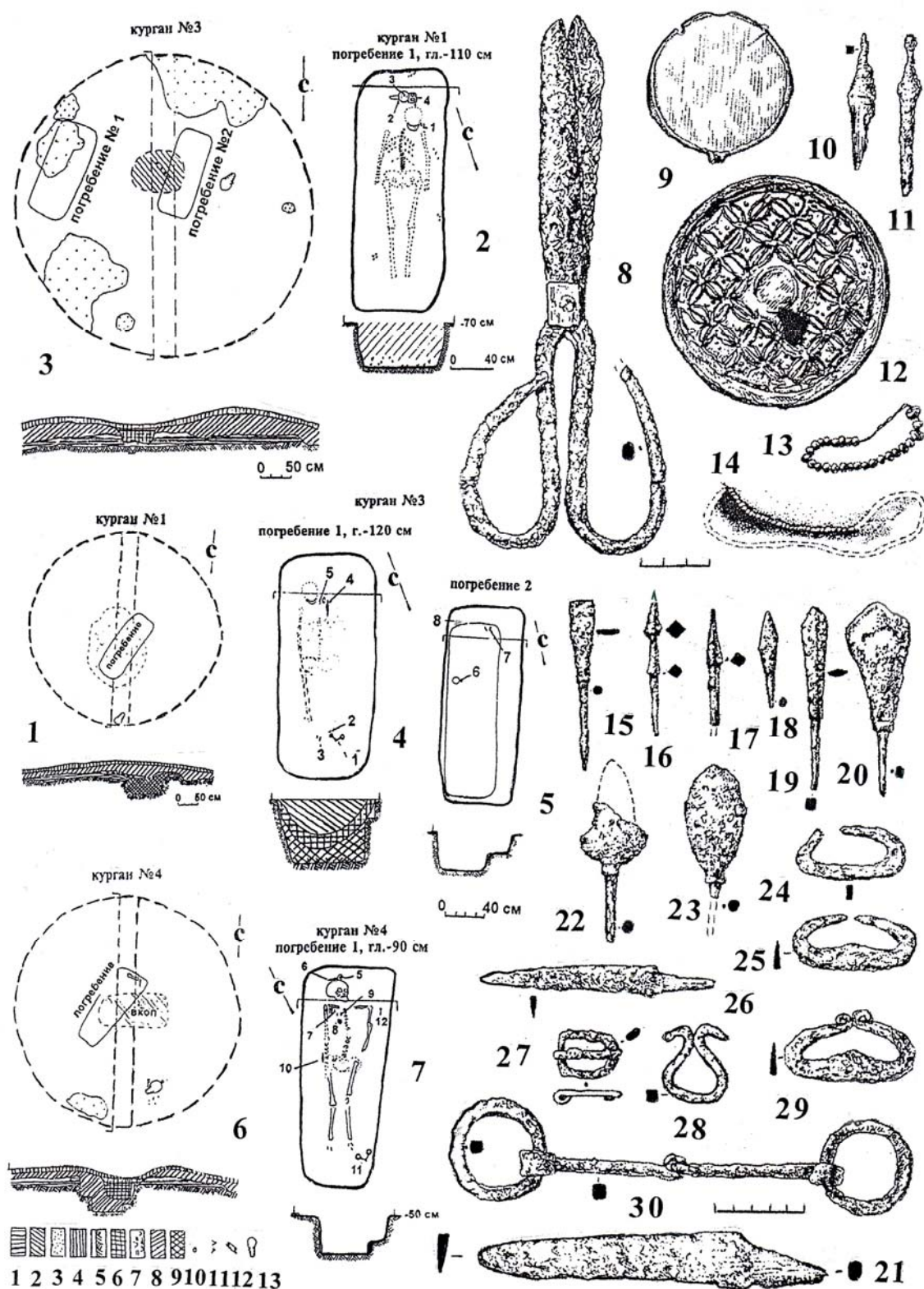


Рис. 51. Курганный могильник Балымеры (Республика Татарстан, по Е.А.Халиковой и К.А.Руденко). Раскопки Е.А.Халиковой 1961 года.

1-2, 8, 11-13 – курган №1 (1- план кургана, 2- план погребения (1- шило, 2- белый бисер и сердоликовая бусина, 3- зеркало, 4- ножницы), 8- шарнирные ножницы, 11- шило, 12- зеркало, 13- бусины; 3-4, 21, 28, 30 – курган №3 погребение 1 (3- план кургана, 4- план

погребения 1 (1- удила, 2- железная петля от сбруи и фрагмент гончарной керамики, 3- угольная подсыпка, 4- нож в ножнах, 5- кресало), 21- однолезвийный нож с «прикипевшей» кожей от ножен, 25- калачевидное кресало, 28- петля, 30- кольчатые удила с перегибом; 5, 9-10, 14 - курган №3 план погребения 2 (5- план погребения 2 (1- зеркало, тлен кожи, дерева и шелка, 2- шило, 3- белый и бирюзовый бисер), 9- зеркало, 10- шило, 14- бирюзовый и белый бисер; 6-7, 15-20, 22-23, 25-27 – курган №4 (6- план кургана, 7- план погребения (1- кость животного, 5- нож, 6- калачевидное кресало, 7- железные наконечники стрел, 8- медная пуговица, 9- пряжка, 10- наконечник стрелы, 11- кольчатые удила с перегибом), 15-20, 22-23- наконечники стрел, 25- кресало с «язычком», 26- однолезвийный нож, 27- пряжка с подвижным язычком.

Условные обозначения: 1- дерн – 10 см; 2- коричневатая-серая супесь – 20 см; 3- желто-серая супесь (могильный выкид) – 20 см; 4- серая супесь с темными пятнами (погребенная почва) – 20-22 см; 5- материковый песок с темными включениями; 6- заполнение позднего вкопа; 7- прокаленный песок; 8- темно-серый песок; 9- пестроцвет; 10- зубы; 11- угли; 12- трубчатые кости; 13- череп лошади.

*8,10-11,15-20,22-30 – железо; 9,12 – бронза; 13 – стекло и сердолик; 14 – стекло;
21 – железо и кожа.*

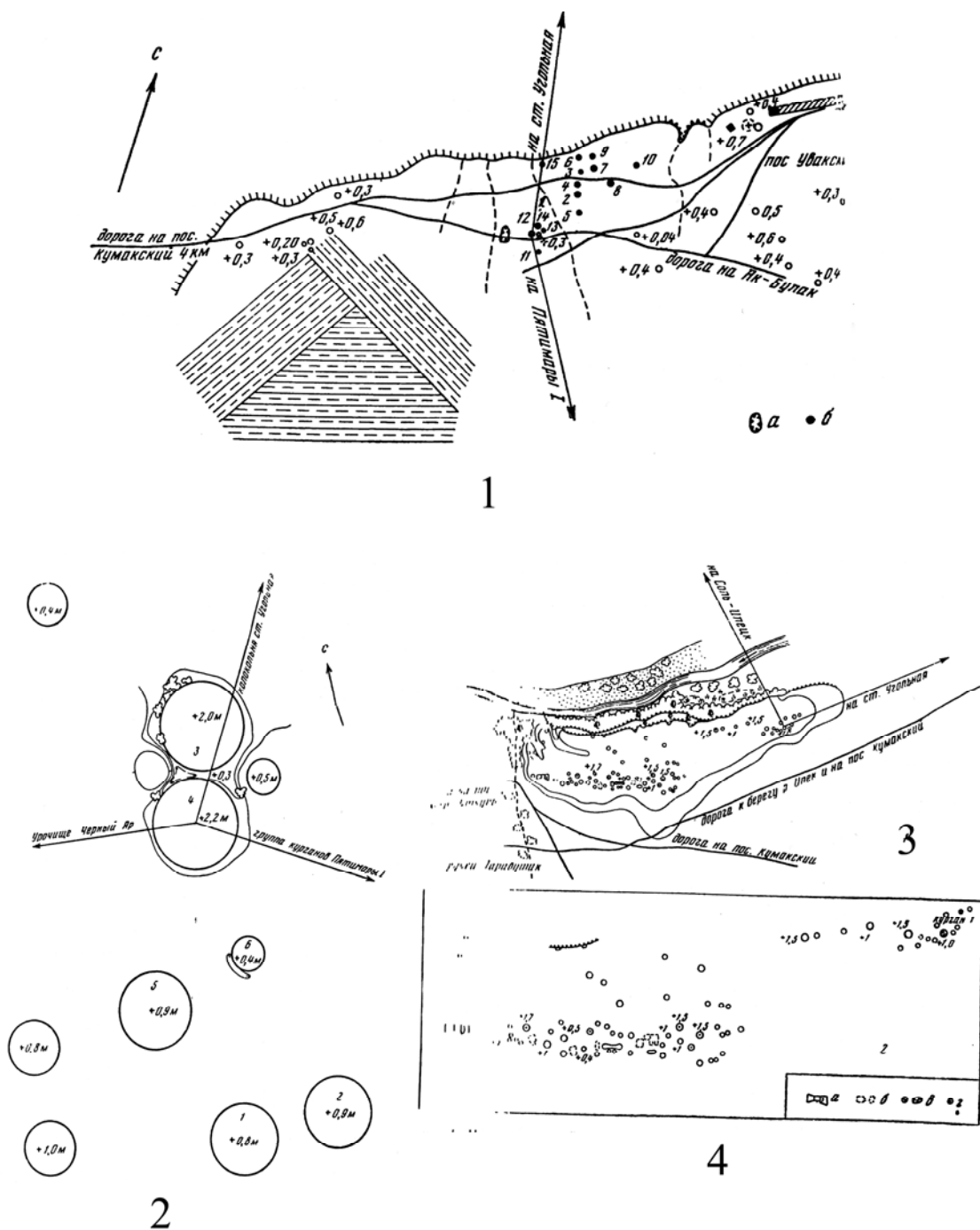


Рис. 52. Планы курганных могильников, содержащих основные и впускные захоронения кочевников эпохи средневековья (Оренбургская область, по К.Ф.Смирнову).

1 – Увакский (а- карьер с выходом белой глины, б- курганы раскопанные в 1956 и 1969 гг., в- современное кладбище); 2 – курганная группа «Близнецы»; 3-4 – «Черный Яр» (Тамар-Уткуль) (3- общий вид, 4- деталь плана (а- мусульманское кладбище, б- следы древних построек, в- курганы с каменными насыпями, г- вскрытые курганы).




Рис. 53. Кочевнические комплексы степной полосы (Оренбургская область и Башкортостан). Раскопки М.Х.Садыковой и К.Ф.Смирнова.

1 – Юрматы –I, курган №1, план погребения 1 (1- шлак, 2- камень); 2-6 - Близнецы, кург. №3 погребение 2 (2- план погребения, 3-6- костяные накладки лука); 7-21 - Черный Яр (Тамар-Уткуль), кург. №1 (7-9,11- костяные накладки лука, 10- план погребения, 12- птицевидная накладка, 13-20- наконечники стрел, 21- железное кольцо); 22 – Новый Кумак, план погребения кург. №38; 23, 37 - Новый Кумак, кург. №29 - 1962 г. (23- план погребения кург. №29, 37- план кург. №29); 24, 31, 33, 36 - Новый Кумак, кург. №28 - 1962 г. (24- наконечник стрелы, 31- бусина, 33- деревянный предмет, 36- железная втулка); 25 - Новый Кумак, кург. №28 - 1973 г., нож; 26-30, 32, 34-35 - Новый Кумак, кург. №35 (26- пряжка с подвижным язычком, 27-29- железные кольца, 30,32- кольца с обоями, 34-35- гвоздики от седла);

3-4,6-9,11 – кость; 5,12 – бронза; 13-21,24-30,32,34-36 – железо, 31 - стекло;
33 - дерево.

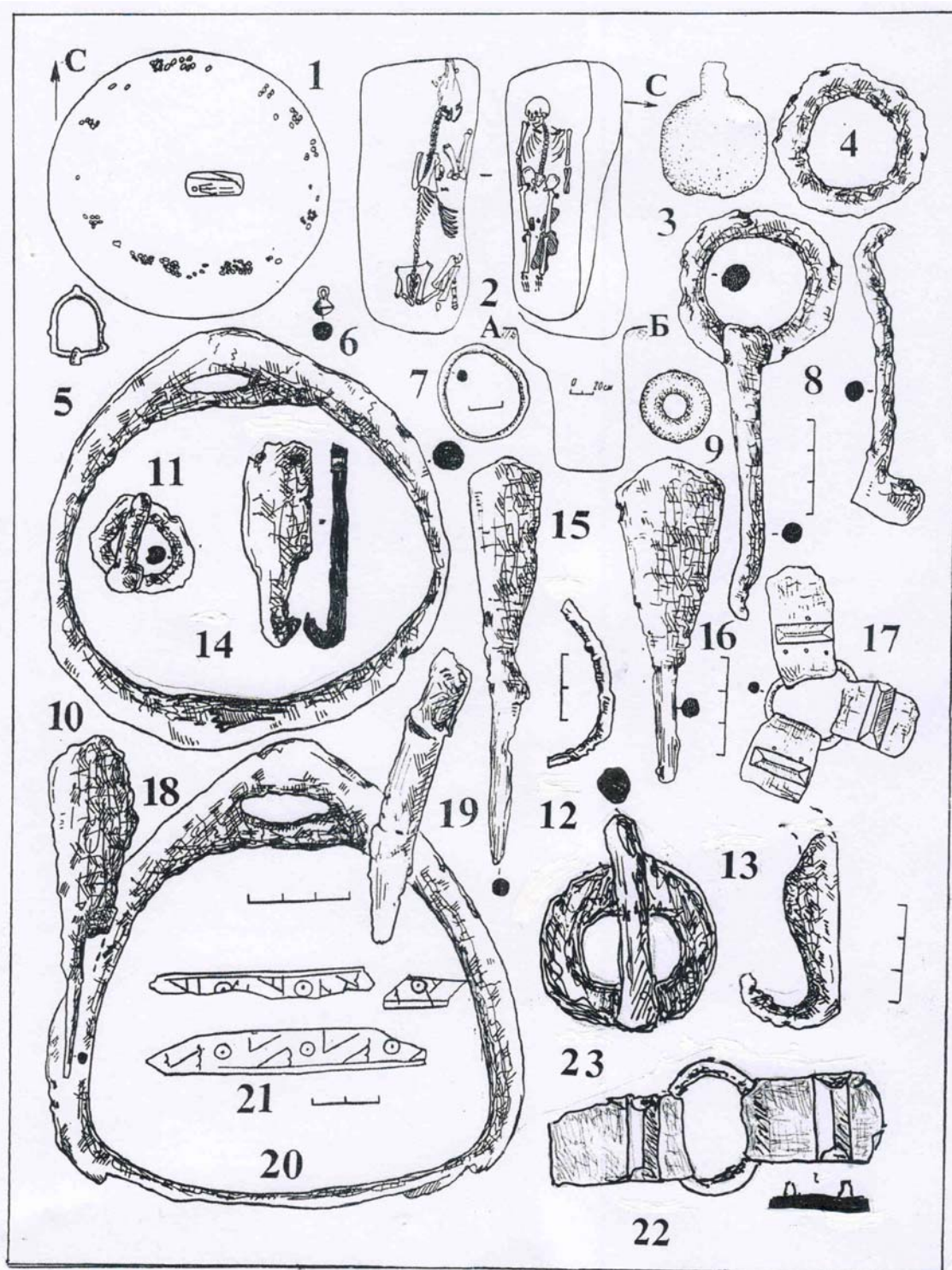


Рис. 54. Погребения тюркоязычных кочевников в степной полосе Южного Урала (Оренбургская область). Ново-Кумакская курганная группа. Курган №28. Раскопки М.Г.Мошковой 1962 года.

1 - план кургана №28; 2 - конский остов в заполнении могильной ямы и план погребения; 3 - металлическая подвеска; 4, 8 - обломки удили; 5 - пряжка; 6 - пуговка-бубенчик; 7 - серьга; 9 - бусина; 10, 20 - стремена; 11 - пряжка; 12 - железный предмет; 13 - кресало; 14 - обломок колчанного крючка; 15-16, 18 - наконечники стрел; 17, 22 - распределители ремней; 19 - железный предмет; 21 - резные костяные накладки; 23 - кольцевая пряжка с подвижным язычком.

3,5-7 - бронза; 4,8,10-16,18-20,23 - железо; 21 - кость; 17,22 - кожа и бронза.

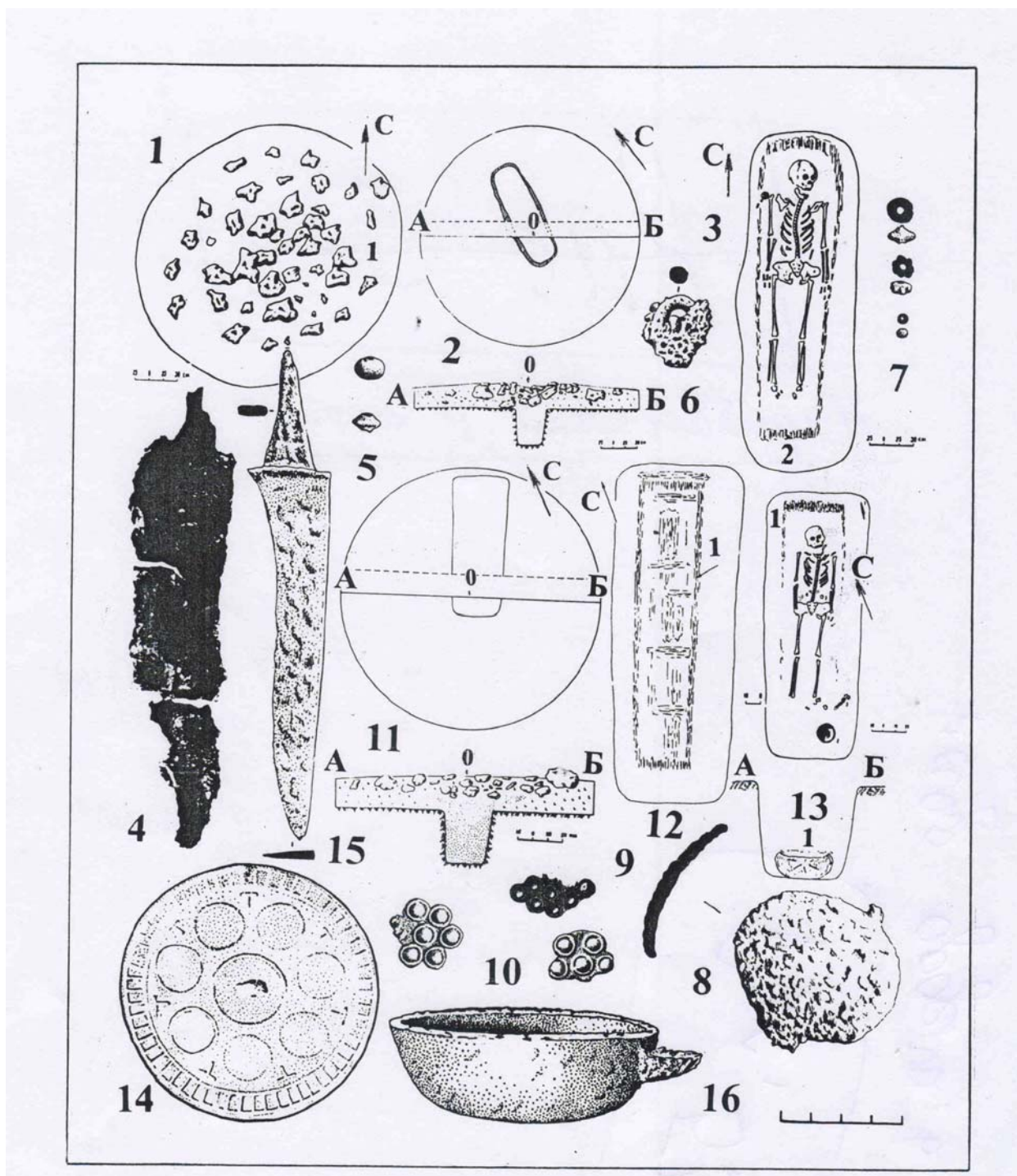


Рис. 55. Юлдыбаевский –II курганный могильник (Зилаирский район РБ). Раскопки М.Х.Садыковой 1965 года.

1–10 - курган №1 (1- план кургана (1- камни); 2 - план кургана №1 на уровне материка; 3 – план погребения кургана (1- железный предмет, 2- деревянная колода); 4- обломки ножниц, 5,7- бусины, 6- железный предмет с колечком, 8- железный выгнутый предмет, 9- серебряные украшения ромбовидной формы, 10- серебряные бляшки в виде звезды); 11-16 – курган №2 (11- план кургана №2, 12- план перекрытия могилы (1- дерево), 13- план погребения (1- остатки деревянной колоды), 14- зеркало, 15- нож, 16- жаровня).


4,6,8,15 – железо; 5,7 – стеклянная паста; 9-10 – серебро; 14 – бронза; 16 - чугун.



1



2



3

Рис. 56. Исследователи средневековых древностей Урало-Поволжского региона.

1 – Марина Глебовна Мошкова; 2 - В.С.Сорокин в экспедиции 1955 года в Актюбинской области Казахстана; 3 – Нияз Абдулхакович Мажитов.

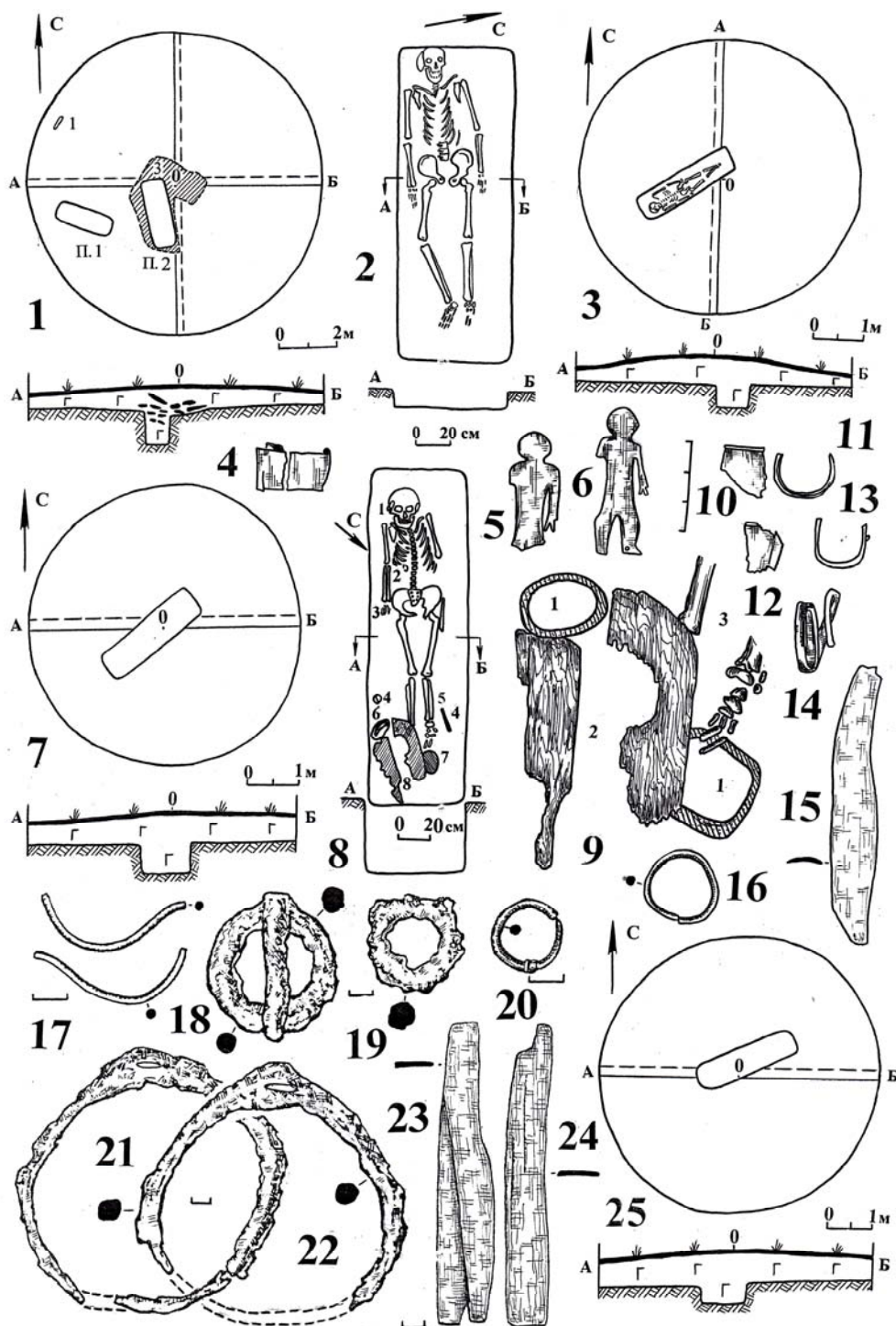


Рис. 57. Курганный могильник Сынтыштамак (Раскопки С.М.Васюткина 1966 года, Благоварский район РБ).

1 – план кургана №1; 2 – план погребения 1 кург. №1; 3 – план кург. №2; 4-6 – кург. №2 (4- серебряная пластина, 5-6- пластинчатые фигурки-онгоны); 7-9 – кург. №4 (7- план кургана №4, 8- план погребения кург. №4 (1- серебряная серьга, 2- серебряные пластины, 3- кольцо от пряжки, 4- подпружная пряжка, 5- нож, 6-7- стремяна, 8- седло), 9- вид остатков седла в ногах костяка в погребении кург. №4 (1- стремяна, 2- остатки седла (берестяные пластины покрытия ленчика), 3- кости ног погребенного); 10-24 – вещи из погребения кург. №4 (10,12- серебряные пластины, 11,13-14- серебряные скобы, 15,23-24- костяные накладки лука из заполнения могилы, 16,20- кольцевые серьги, 17- серебряная проволока, 18- подпружная пряжка, 19- пряжка 21-22- стремяна); 25 – план кург. №5.

4-6,10-14,17 – серебро; 15,23-24 – кость; 18-19,21-22 – железо.

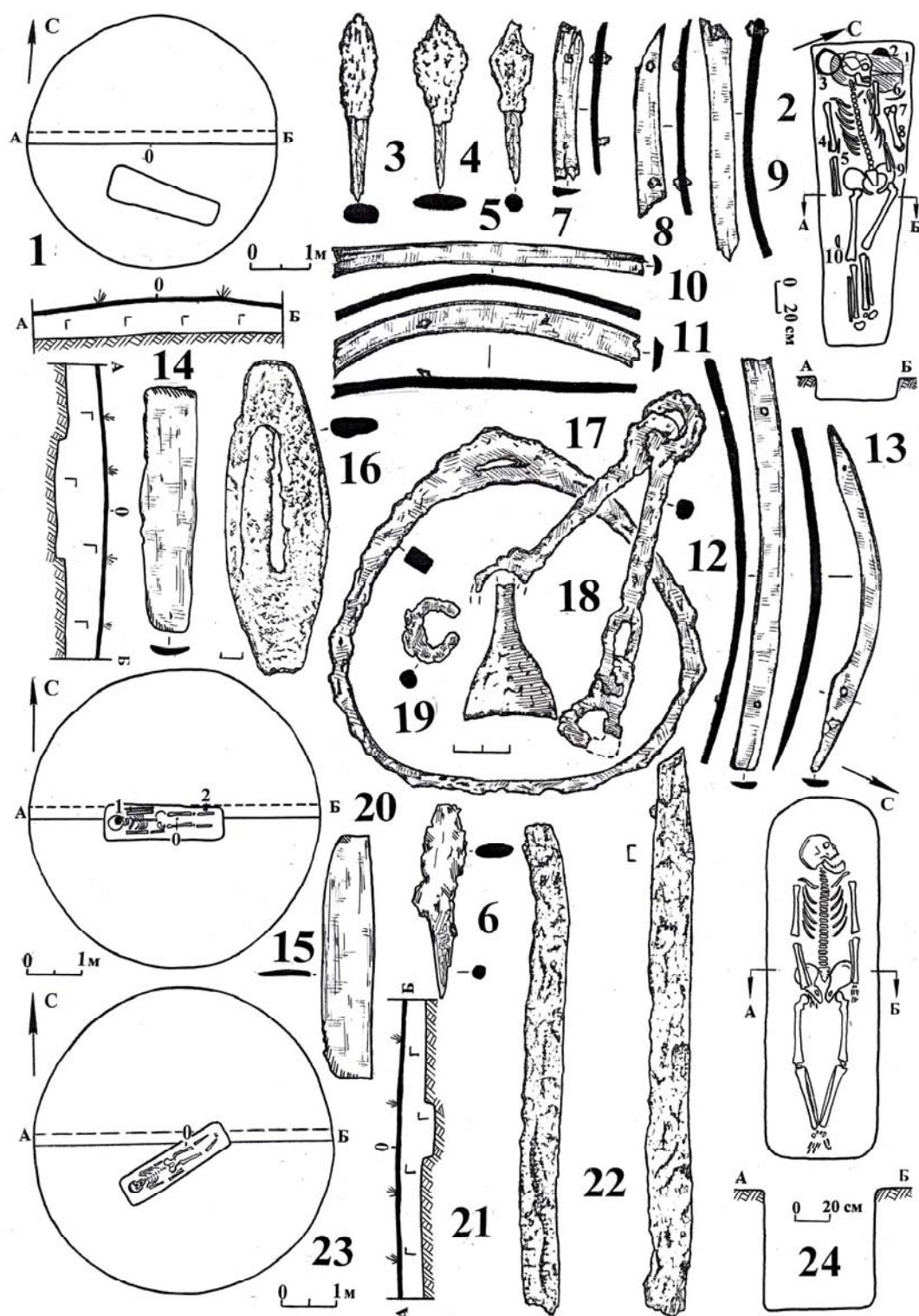


Рис. 58. Курганный могильник Сынтыштамак (Раскопки С.М.Васюткина 1966 г., Благоварский район РБ).

1-2 – курган №6 (1- план кургана; 2- план погребения кург. №6 (1- берестяное покрытие ленчика седла, 2- обломки стремени, 3- стремя, 4- кресало, 5- нож, 6- двусоставные удила, 7- кость лошади, 8- остатки берестяного колчана с плоскими наконечниками стрел, 9- железный крючок, 10- срединные накладки лука); 3-19 – кург. №6 (3-6- наконечники стрел, 7-13 – костяные накладки седла, 14-15- костяные накладки лука, 16- кресало, 17 – стремя, 18 – удила, 19 – кольцо); 20-22 – кург. №9 (20- план кургана №9, 21-22- лезвие меча (?); 23 – план кург. №11; 24 – план погребения кург. №5.

3-6, 16-19, 21-22 – железо; 7-15 – кость.

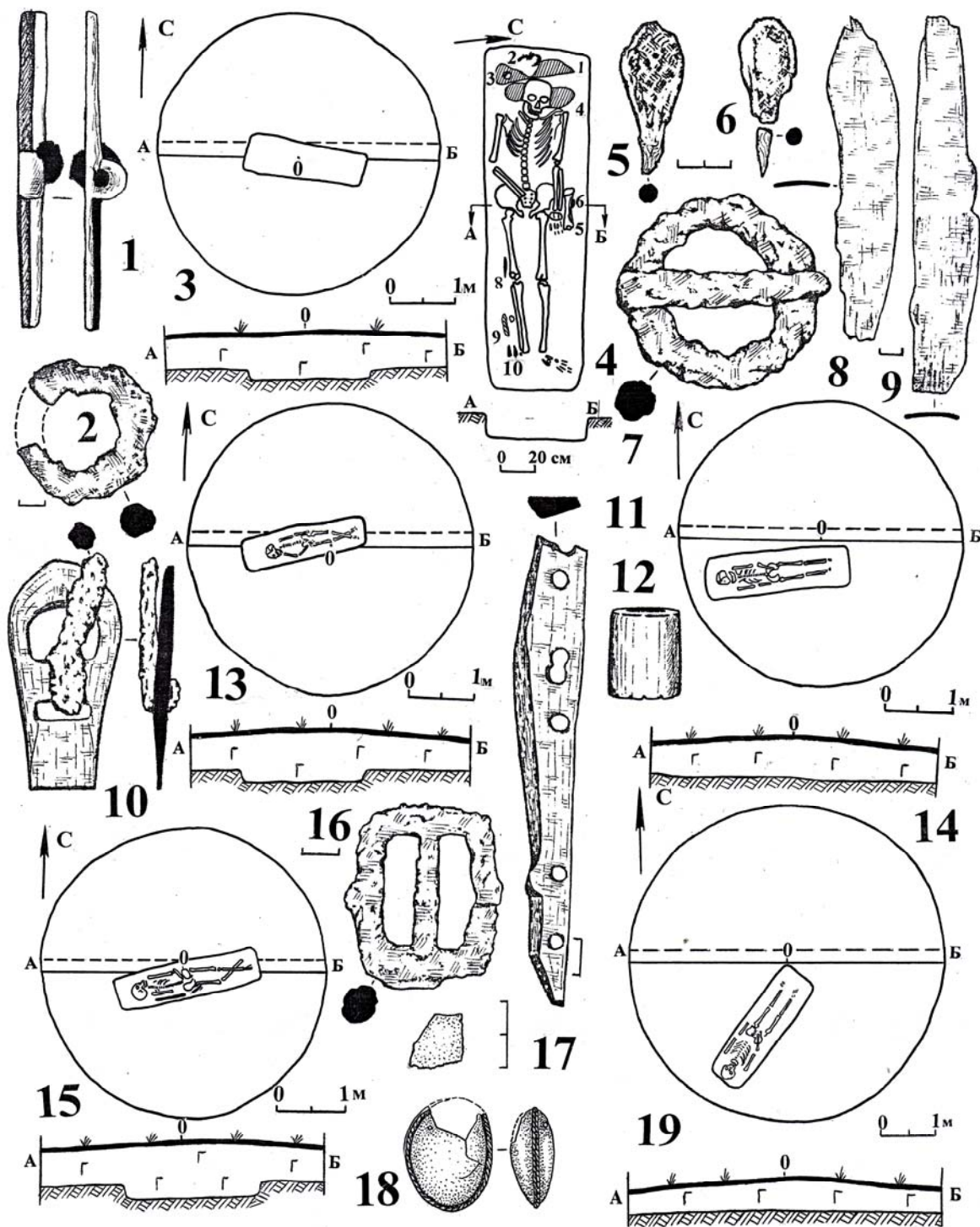


Рис. 59. Курганный могильник Сынтыштамак (Раскопки С.М.Васюткина 1966 года, Благоварский район РБ).

1-2 – курган №9 (1- костяная накладка лука (?), 2- кольцо); 3-4 – курган №12 (3- план кургана №12, 4- план погребения кургана №12 (1- берестяные пластины от деревянного седла, 2- обломки стремени, 3- подпружная пряжка, 4- двусоставные удила, 5- кость лошади, 6- круглая железная и костяная пряжки, 7-8- срединные накладки лука, 9- костяная втулка и накладка налучья (или колчана), 10- наконечники стрел); 5-12 – курган №12 (5-6- наконечники стрел, 7- подпружная пряжка, 8-9 – срединные накладки лука, 10 – пряжка, 11 – колчанная петля, 12 – костяная втулка); 13 – план кургана №13; 14 – план кургана №14; 15 – план кургана №15; 16 – пряжка из кургана №15; 17 – пластина из погребения кургана №17; 18 – украшение из кургана №17; 19 – план кургана №17.

1, 10 – кость и железо; 2, 4-7, 16 – железо; 8-9, 11-12 – кость; 17-18 – серебро.

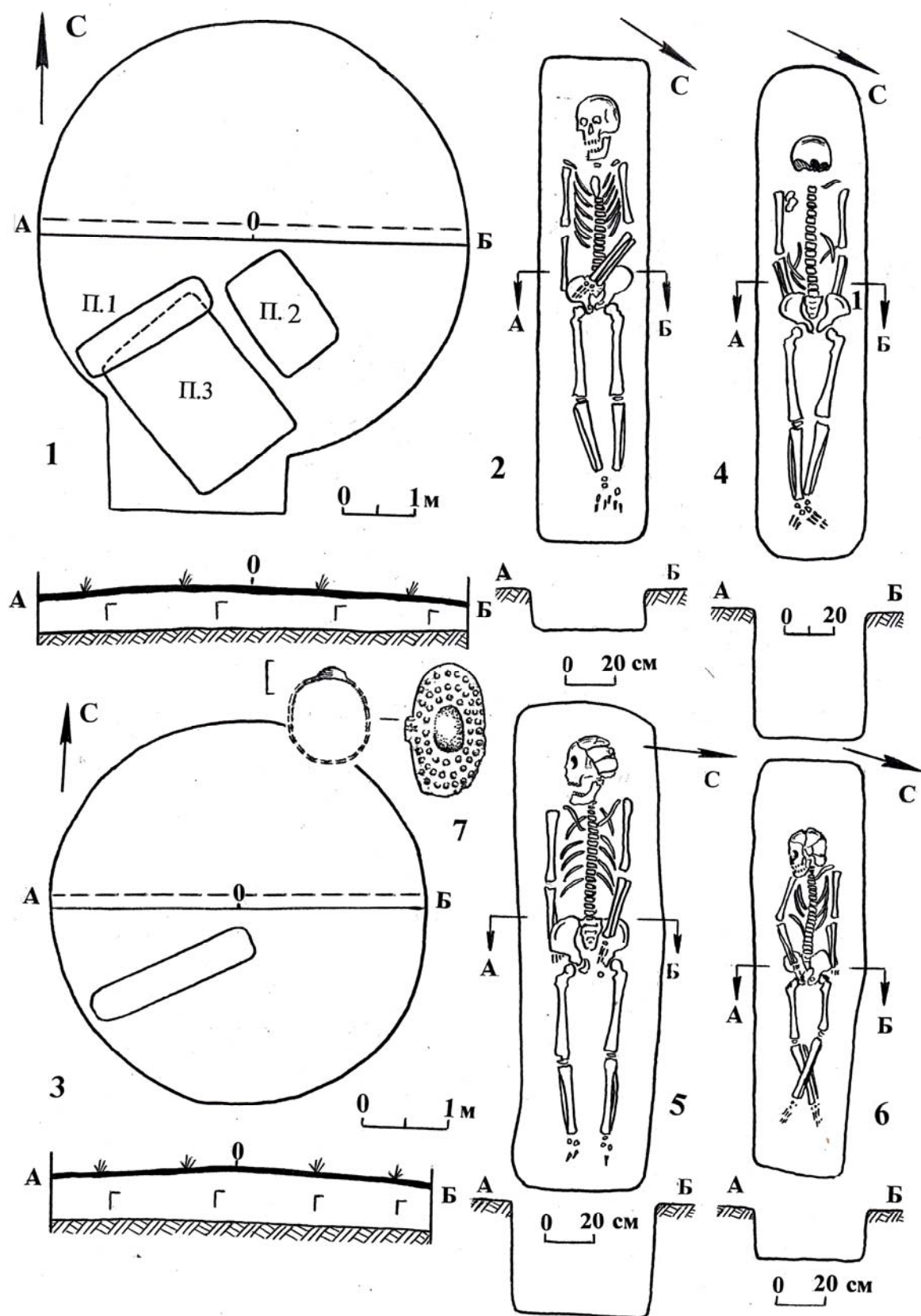


Рис. 60. Курганный могильник Сынтыштамак (Раскопки С.М.Васюткина 1966 года, Благоварский район РБ).

1 – курган №16; 2 - план погребения 1 кургана №16; 3-4 – курган №18 (3- план кургана, 4- план погребения кургана №18 (1- перстень); 5 – план погребения кургана №14; 6 – план погребения кургана №13; 7 – серебряный перстень из кургана №18.

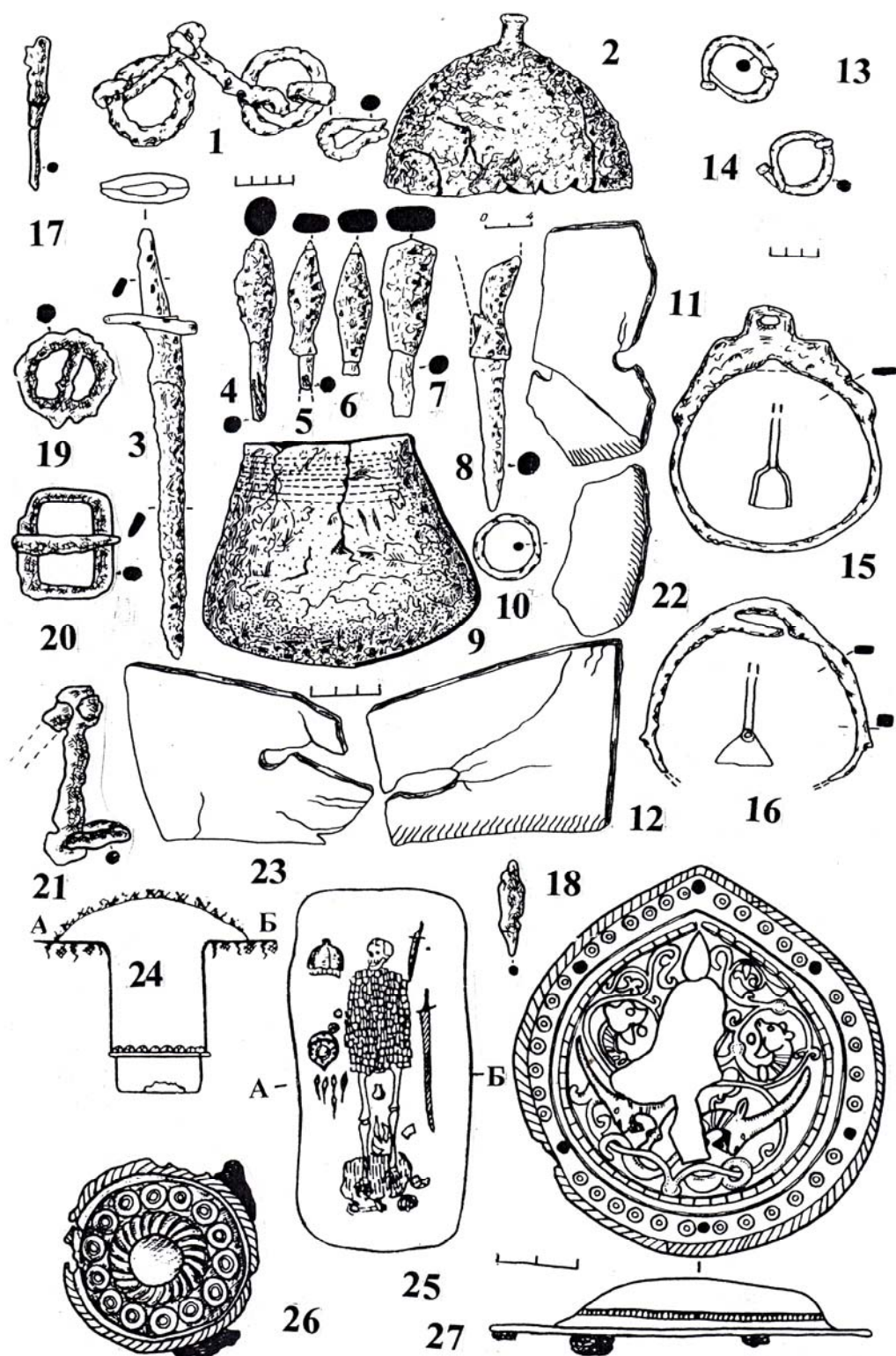


Рис. 61. Материалы могильника Лебедевка (Уральская область Казахстана, по В.А.Кригеру). Раскопки Г.И.Багрикова.

1-12, 17-19, 22-27 - отдельный курган Лебедевка -II (1- удила с железными обоймами на кольцах, 2- шлем, 3- кинжал, 4-8- наконечники стрел, 9- серебряный сосуд, 10- серьга, 11-12, 22-23- обкладки луки седла, 17-18- наконечники стрел, 19- пряжка, 24- разрез могильной ямы кургана, 25- план погребения, 26- бляха в виде розетки, 27- позолоченная бляха с изображением животных); 13-16, 20-21 - могильник Лебедевка -IV, курган №3 (13-14- обоймы от ремня, 15-16- стремяна, 20- поясная пряжка, 21- обломки удил).

1-8, 15-21 - железо; 9 - серебро; 10 - золото; 11-12 - кость; 13-14 - бронза; 26 - серебро с позолотой и железо; 27 - серебро с позолотой.



1



2



3



4

Рис. 62. Сотрудники и участники Оренбургской экспедиции Института археологии АН СССР (по С.В.Богданову).

1 – встреча К.Ф.Смирнова на вокзале в г. Оренбурге (фото начала 60-х годов XX в.); 2, 4 – сотрудник Оренбургского музея С.А.Попов (4 – фото середины 80-х годов, в последние годы жизни); 3 – Э.А.Федорова-Давыдова (слева) (фото конца 50-х годов XX века, по дороге на раскоп).

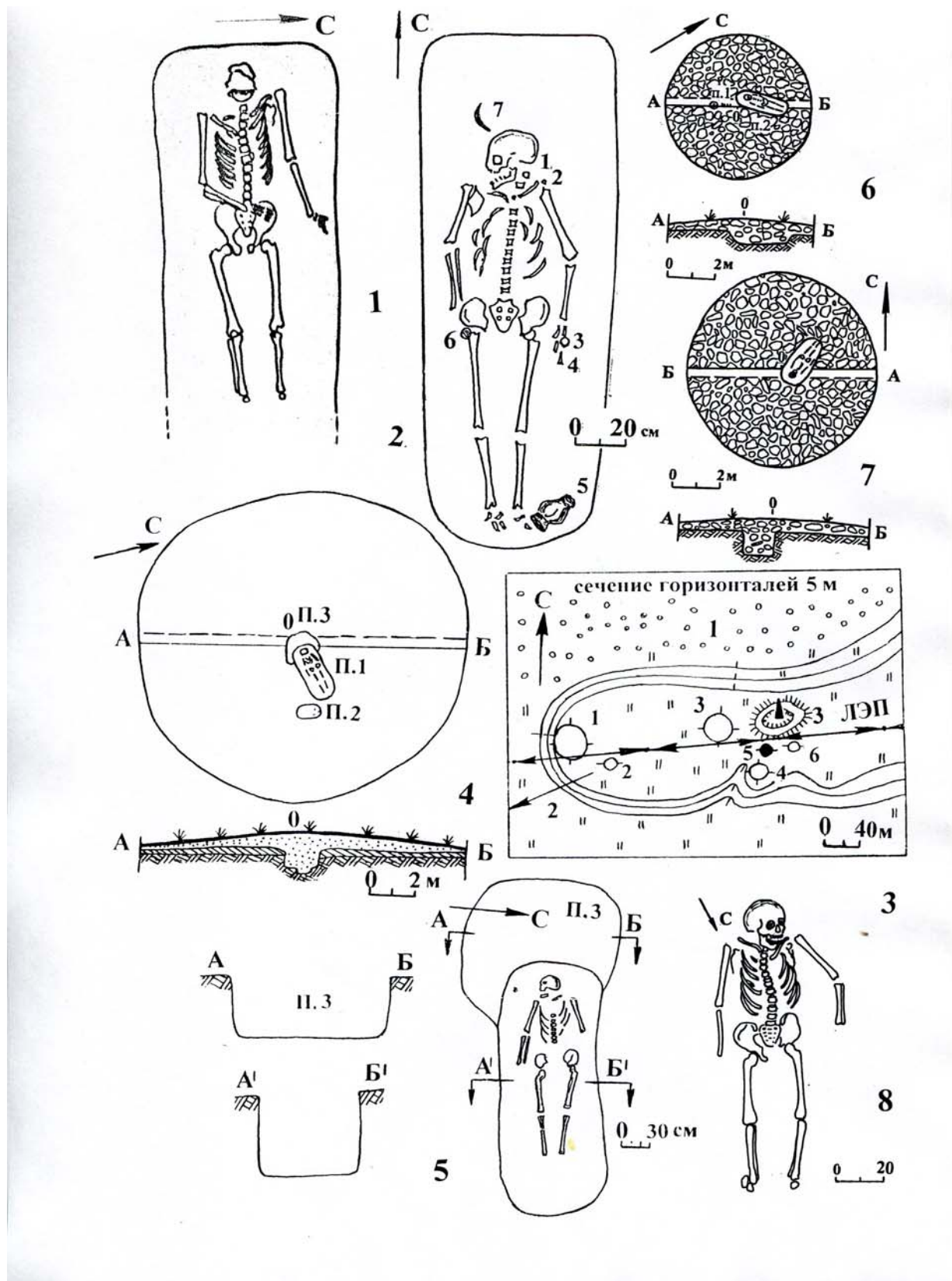
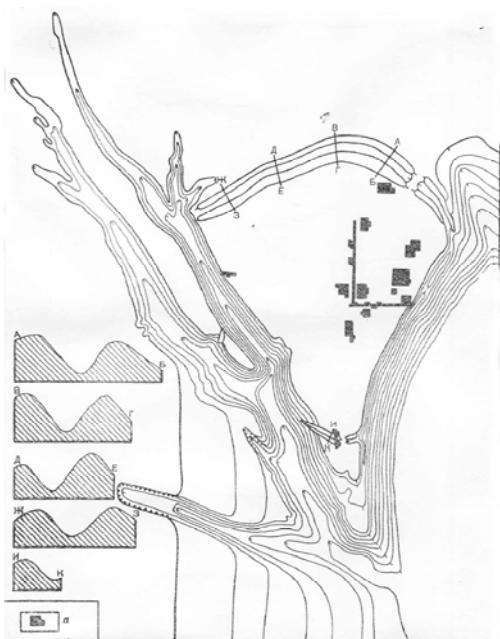



Рис. 63. Материалы раскопок в степном Предуралье и Зауралье.

1 — совхоз им. Я.М.Свердлова, план погребения 2 кургана №0; 2 - Комсомольский -VI, кург. №1, план погребения (1- золотая серьга, 2- бронзовая бляшка с ушком, 3-4- бронзовые перстни, 5- бронзовый кувшин, 6- пряжка(?), 7- обломки стремени); 3-5 - Бугуруслановский -I (3- план могильника, 4- план и профиль кург. №5, 5- план погребения 1 кург. №5; по Б.Б.Агееву); 6-8 - Чулпан (6- план кург. №1, 7- план кург. №2, 8- план погребения кург. №2; по А.Х.Пшеничному).



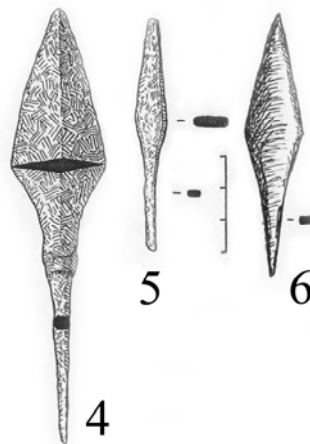
1



2



3



5

6

4

Рис. 64. Случайные находки и вид кочевнического захоронения на территории Камаевского городища (Татарстан; по Р.Г.Фахрутдинову). Раскопки 1972 года.

1 - план городища; 2 - вид погребения в раскопе; 3 - план погребения 36 кургана №1 Каменновражского могильника (1- кусочки бересты, ткани, кожи и две медные бусины, 2- костяной предмет с отверстием; по И.Н.Васильевой); 4-6 - случайные находки на юге Башкортостана (Куюргазинский район).




Рис. 65. Комплексы в западной части Волго-Уральского региона.

1 - случайная находка в Уральской области Казахстана; 2 - Челкар —III, лепной сосуд из погребения 1 кургана №15; 3-4 — Гвардейцы, кург. №3 (3- шило, 4- ножницы); 5-13, 16 — Абашевский, кург. №1 (5- вток, 6- план и профили кургана, 7-8 - профили ямы и ровиков в кургане №1, 9- соединитель ремней, 10- фрагмент сосуда, 11- гвозди, 12- кольцо с «прикипевшим» гвоздиком, 13- серебряная бляха, 16- рукоять железного предмета); 14-15 — дюна «Человечья голова», случайные находки (бронзовые накладки).

1, 14-15 - бронза; 2, 10 — глина; 3 — железо, ткань и дерево; 4-5, 11-12, — железо;

9 — железо и кожа; 13 — серебро; 16 — железо, кожа и дерево.




Рис. 66. Курганы средневековых тюркоязычных кочевников Волго-Уральского региона (по А.Х.Пшеничнюку (1-2), Г.А.Кушаеву и Б.Ф.Железчикову.

1-2 – Ивановский –IV, курган №1 (1- вид колчана, 2- сабля); 3-28 – находки из кургана №13 могильника Челкар –III; 29-30 – наконечники стрел с территории Учалинского района РБ, случайные находки.

1– береста; 2,29-30– железо; 3-28– серебро.

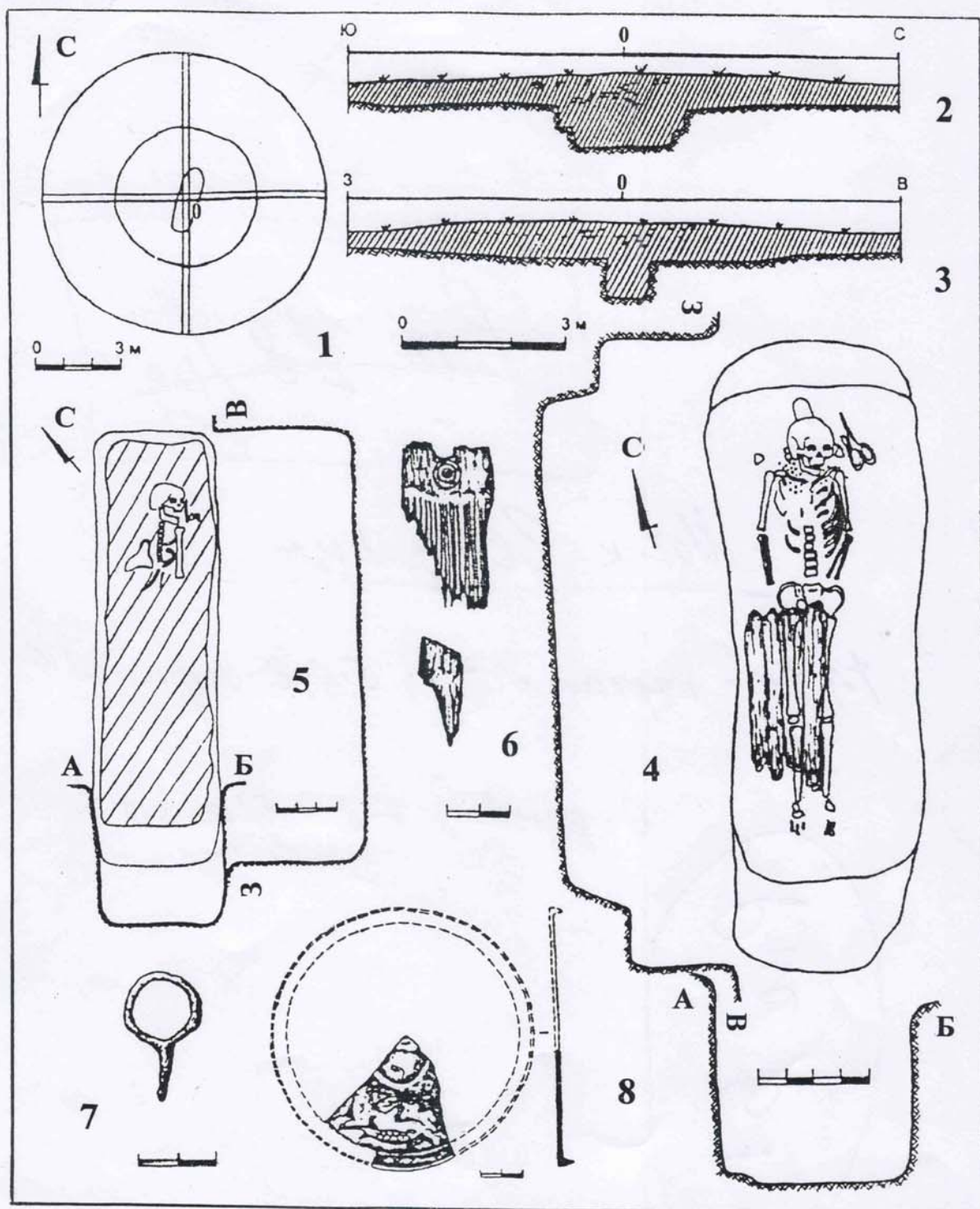


Рис. 67. Курганы у с. Гвардейцы Куйбышевской области. Раскопки Г.И.Матвеевой 1970 - 1971 годов.

1-4, 7 – курган №3 (1- план кургана, 2-3- профили бровок, 4- план погребения, 7- серьга);
5-6, 8 – курган №24 (5- план погребения, 6- обломки гробня, 8- зеркало).

6 – дерево; 7-8 – бронза.

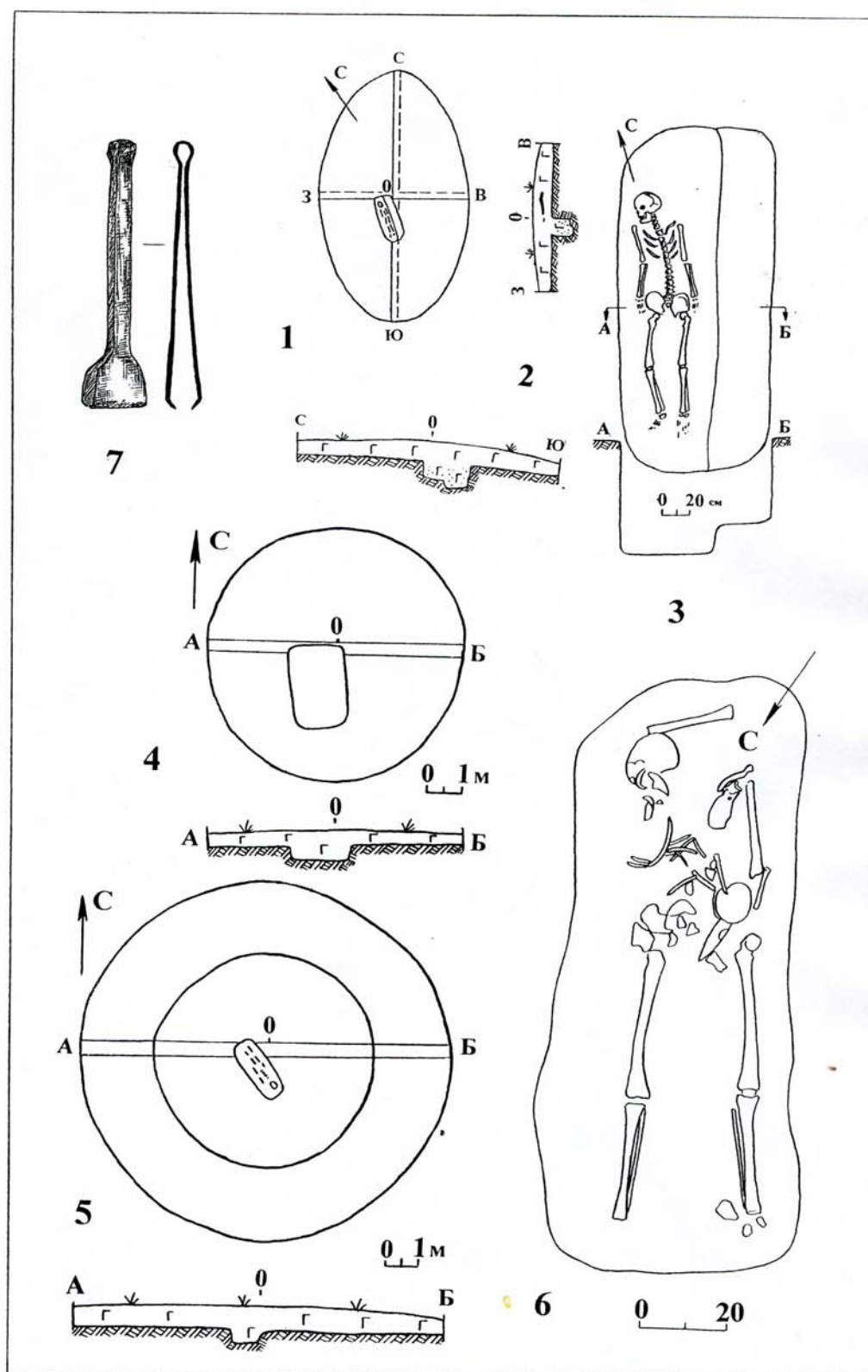


Рис. 68. Материалы из раскопок А.Х.Пшеничного на территории Башкортостана (1-3, 7 – раскопки 1973 г., 4-6 – раскопки 1970 г.).

1-3, 7 – Лекандинский могильник, курган №1 (1- план кургана №1, 2- профили бровок кургана; 3- план погребения, 7- бронзовый пинцет); 4-6 – Гурьяновский -I могильник (4- план кургана №2; 5- план кургана №1, 6- план погребения кургана №1).




Рис. 69. Вещевые комплексы и случайные находки эпохи средневековья (1-4 – Самарская область, 5-6, 22 - Оренбургская область, 7-18, 29-30 – Западно-Казахстанская область Казахстана, 19-21 - Челябинская область; по И.Н.Васильевой, Н.А.Мажитову, Б.А.Книсарину, С.Г.Боталову).

1-4 – Воскресенский курган, концевые накладки лука; 5-6 - Ромашкинское погребение (5-металлические детали поясного набора, 6- пряжка с подвижным язычком); 7-18 – Челкар –III, курган №12 (7-10, 13-14, 17-18 – наконечники стрел, 11- кольчатые удила, 12- стремя, 15-16-пряжки с подвижными язычками); 19-20 - случайные находки, в Челябинской обл., обкладки луки седла(?); 21 - случайная находка, пос. Варна Челябинской обл., двулезвийный меч; 22 - случайная находка, Оренбургская обл., втульчатый наконечник стрелы (по А.Ф.Медведеву); 23-28 – случайные находки, Уральская (Западно-Казахстанская) область, костяные срединные накладки луков; 29-30 - случайные находки, Уральская обл., железные наконечники стрел.

1-4, 19-20, 22-28 - кость; 5-6 - бронза, 7-14, 21, 29-30 - железо,

15-16 – железо и кость.

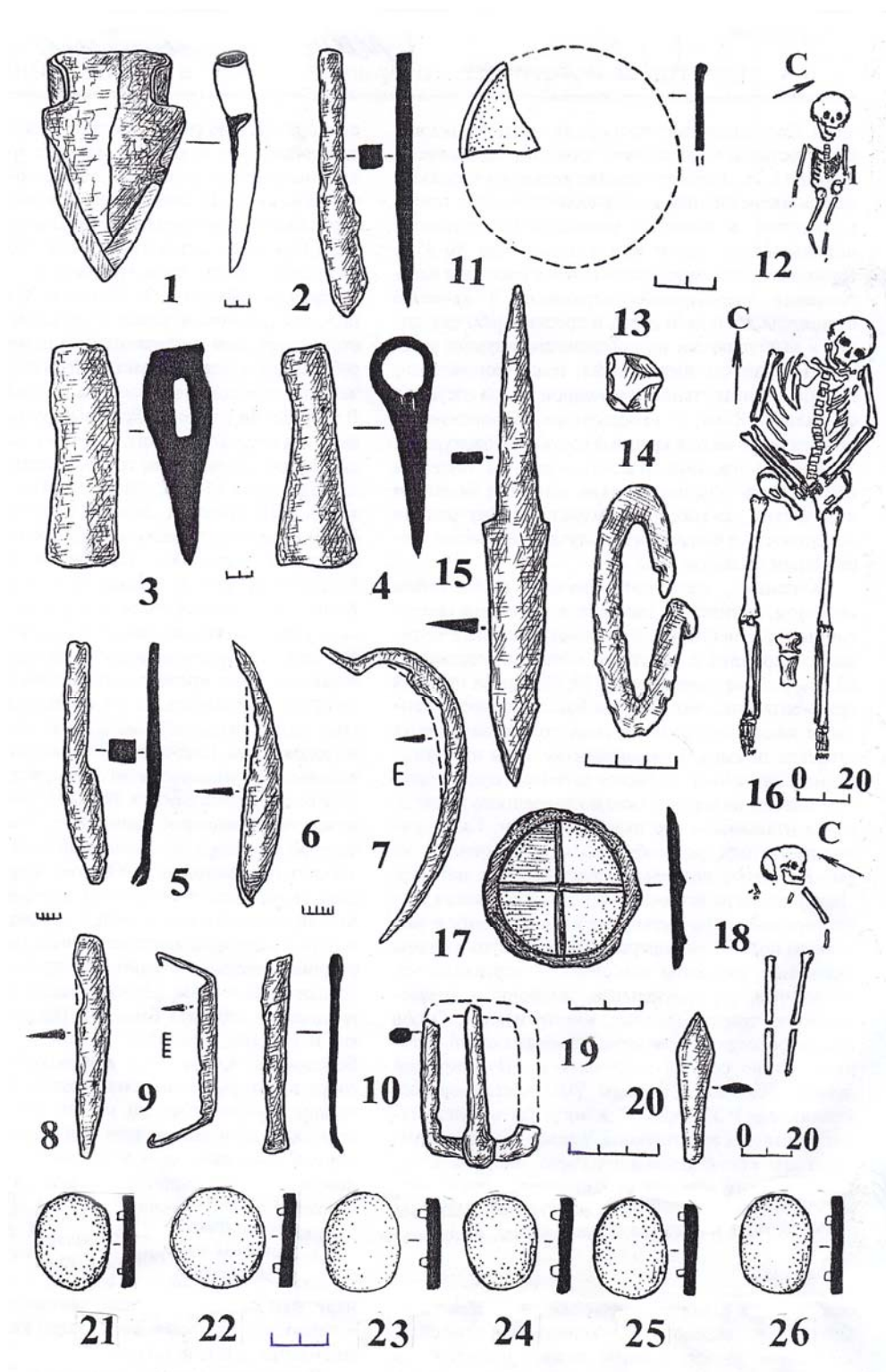


Рис. 70. Дюнные захоронения эпохи средневековья на территории Куйбышевской (Самарской) области. Максимовский клад и могильник (1-20), находки на дюне «Человечья голова» (21-26) (по И.Н.Васильевой и Р.М.Юнусовой - Ключниковой).

1-10 – вещи из Максимовского клада (1- лемех, 2,5- плужные чересла, 3-4- проушные топоры, 6-7- серпы, 8- коса, 9- скобель, 10- долото); 11, 17 – зеркала (подъемный материал); 12 – план погребения 2 (1- кость животного); 13-14 – инвентарь из погребения 1 (13- кремь, 14- кресало); 15 – нож из погребения 6; 16 – план погребения 7; 18 – план погребения 4; 19 – подружная пряжка из погребения 6; 20 – наконечник стрелы из погребения 1; 21-26 – случайные находки на дюне «Человечья голова», ременные накладки.

1-10,14-15,19-20 – железо; 11,17 – бронза; 13 – кремь; 21-26 – серебро.

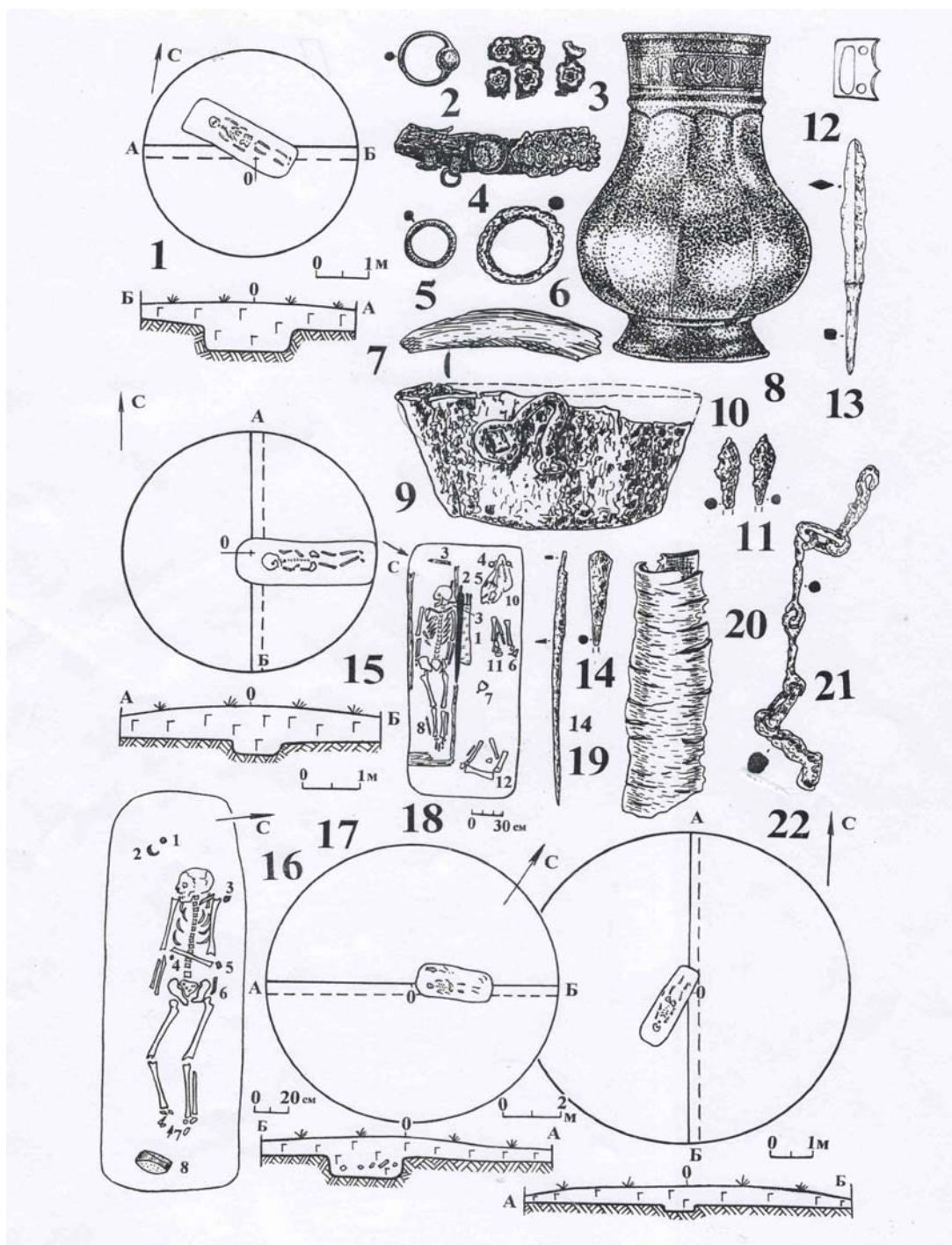


Рис. 71. Комплексы эпохи средневековья с территории Башкортостана. Раскопки А.Х.Пшеничнюка 1973 – 1974 гг.

1-11, 15-16, 19 – Комсомольский –VI могильник: 1-2,8 – курган №1 (1- план кургана №1, 2- серьга, 8- бронзовый кувшин); 3-7, 9-11, 15-16 – курган №3 (3-4- пояс с накладками, 5- бронзовое кольцо, 6- железное кольцо, 7- накладка лука, 9- бронзовый котел, 10-11- наконечники стрел, 15- план кургана №3, 16- план погребения кургана №3 (1,3- железные кольца, 2- стремя, 4- подвеска от пояса, 5- бронзовое кольцо, 6- остатки наборного пояса, 7- наконечники стрел, 8- бронзовая чаша); 19- план кургана №2; 12-13 – Нагаевский (12- курган №1, бронзовая накладка, 13- курган №3, наконечник стрелы); 14, 17-18, 20-21 – Ивановский –IV, кург. №1 (14- наконечник стрелы, 17- план кургана №1, 18- план погребения (1- колчан, 2- сабля, 3- колчанный крючок, 4- удила, 5- обломок железного предмета, 6-7- стремяна, 8- нож, 9- накладки лука, 10- череп лошади, 11-12- кости ног лошади), 20- берестяной колчан, 21- удила; 22 - Комсомольский –VI, план кургана №2.

2 – золото; 3-4 - кожа и серебро; 5,8-9,12 – бронза; 6,10-11,13-14,21 – железо;

7 – кость.

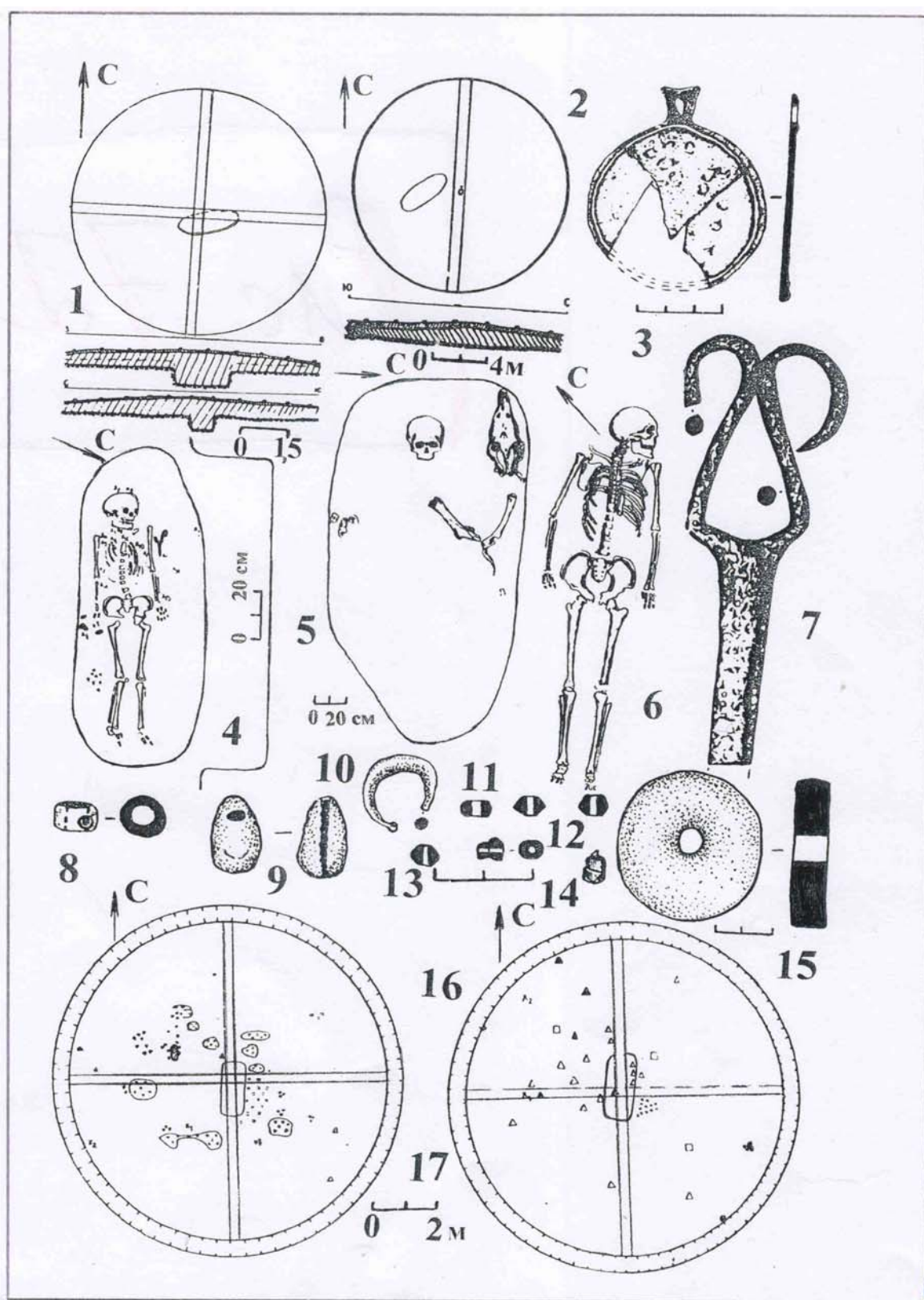


Рис. 72. Покровский курганный могильник (Самарская область, по И.Н.Васильевой).
 1, 4, 7-14 – курган №7 (1- план кургана, 4- план погребения, 7- ножницы, 8-14- бусины); 2, 6 – курган №10 (2- план кургана, 6- план погребения); 3, 15, 17 – курган №14 (3- зеркало, 15- пряслице, 17- план кургана); 5 – план погребения кургана №8; 16 – план кургана №15.
 3 – бронза; 7 – железо; 8,11-13 – стекло; 9 – раковина каури; 10,14 – серебро; 15 – глина.

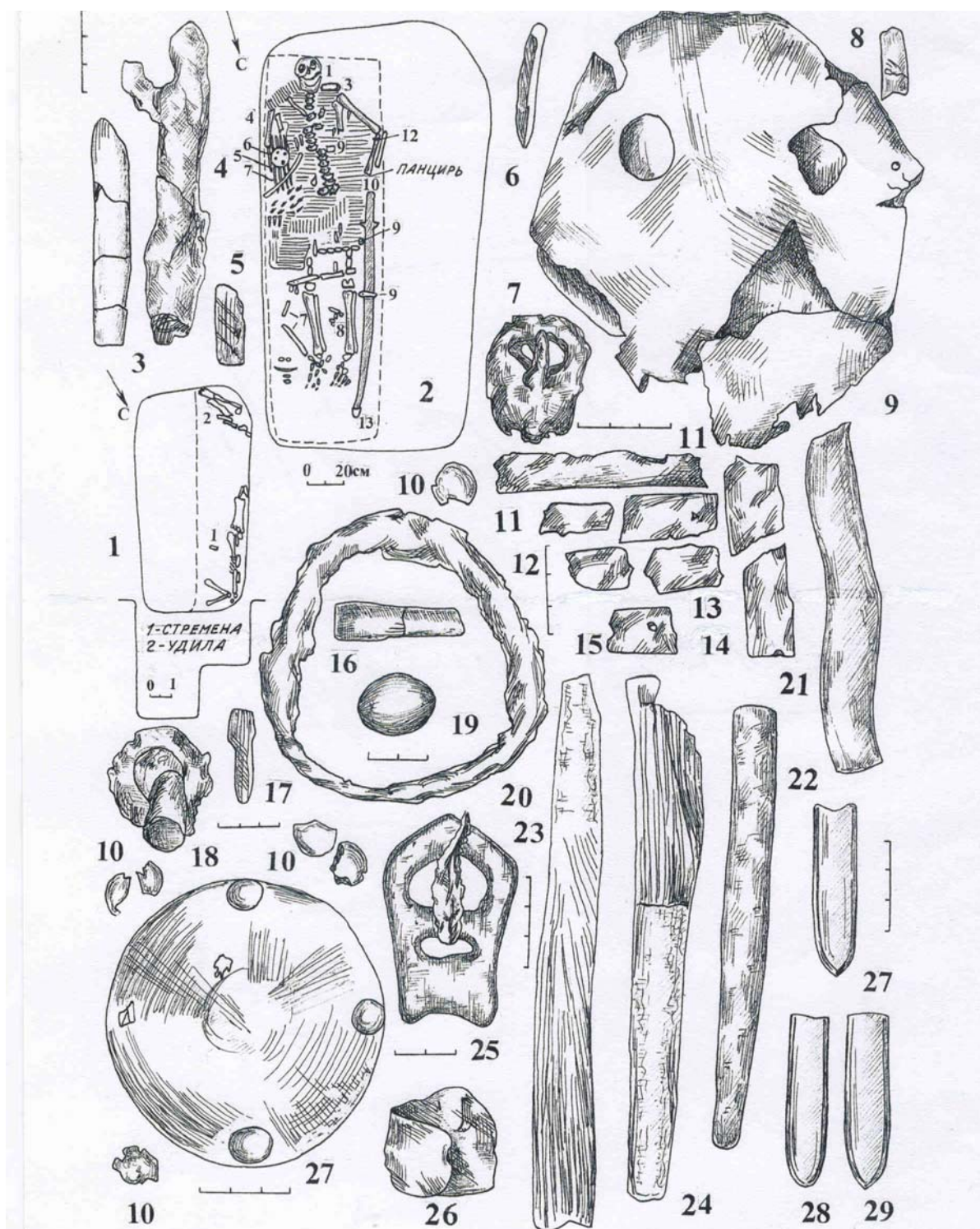


Рис. 73. Курганный могильник Челкар –III (Западно-Казахстанская область). Раскопки М.Г.Мошковой и Г.А.Кушаева 1969 года. Курган №12.

1 – шкура лошади в засыпи могилы (1- стремя, 2- удила); 2 – план погребения (1- серебряная маска, 2- панцирь, 3- бусина, 4- наплечник панциря, 5- деревянный колчан, 6- бляха-умбон, 7- костяные накладки лука, 8- железные пластинки, 9- костяная пряжка, 10- меч, 11-12- пластины окантовки панциря, 13- металлический наконечник ножен, 14- деревянная подстилка); 3, 5-6, 8, 16-17, 20, 23-24 – костяные накладки лука; 4, 18 – удила; 7 – пряжка; 9 – серебряная маска; 10 – металлические пуговицы; 11-15, 21-22 – серебряные окантовки панциря; 25 – костяная пряжка; 26 – бронзовая обойма; 27 – бляха-умбон; 28-29 – накладки.

3,5-6,8,16-17,20,23-24 – кость; 4,7,18,20 – железо; 9-15,21-22,28-29 – серебро;
25 – кость и железо; 26 – бронза.

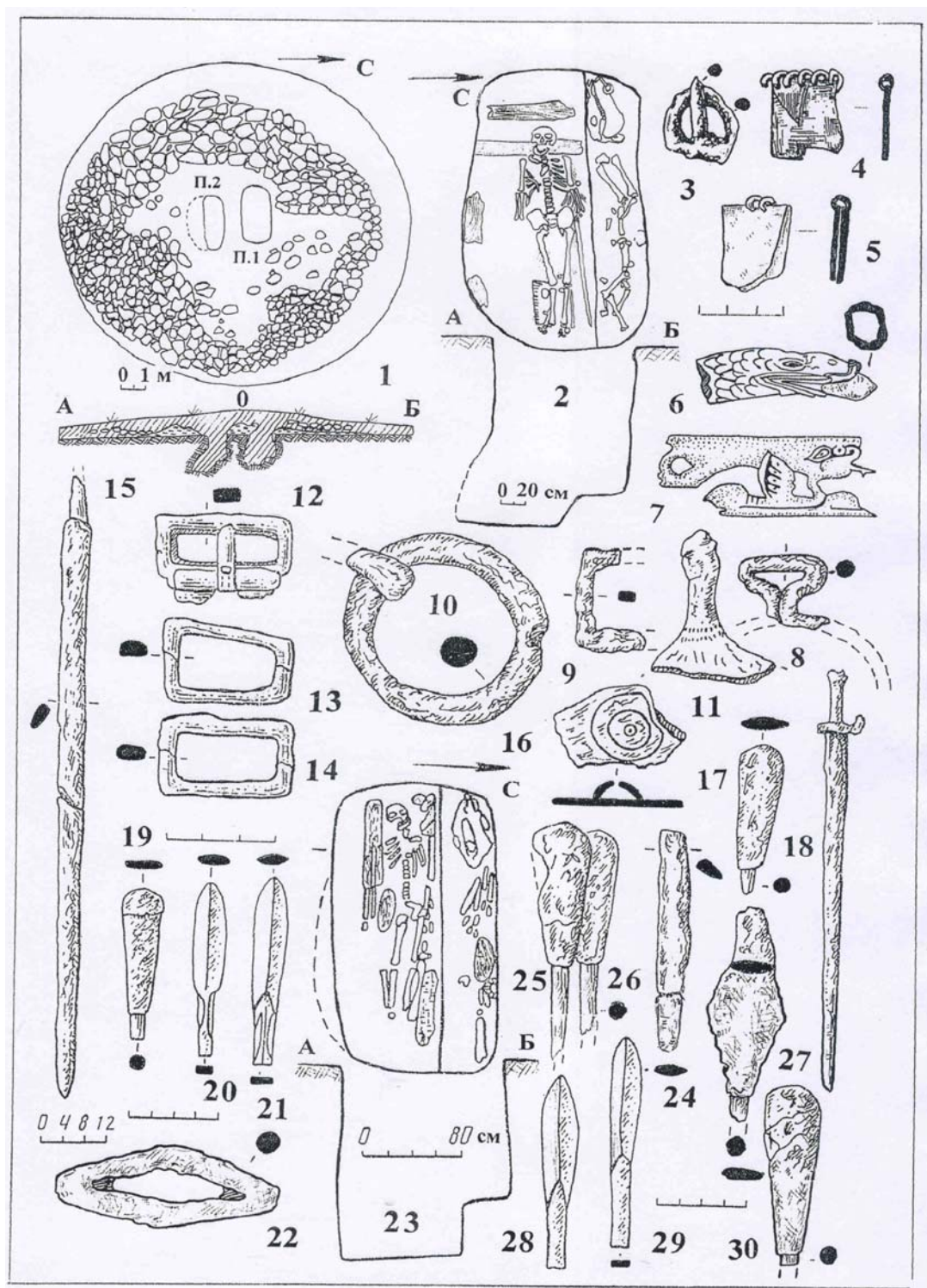


Рис. 75. Материалы Ново-Кумакского курганного могильника (Оренбургская область).
Раскопки К.Ф.Смирнова 1971 года.

1-2 – курган №2 (1- план кургана, 2- план погребения 1 (1- кольчатые удила, 2- стремя, 3- железная пряжка, 4- перекрестие меча, 5- железные наконечники стрел, 6- костяные наконечники стрел, 7- колчан, 8- меч, 9- остатки кожи); 3-6 – инвентарь из кург. №1 (3- железная пряжка, 4-5- железные панцирные пластины, 6- костяная головка дракона); 7-16, 19-21, 28-29 – вещи из кург. №2, погребение 1 (7- костяная фигурка дракона, 8- обломки стремени, 9- фрагмент пряжки, 10- часть кольчатых удили, 11- изделие из бронзы, 12-14- костяные пряжки, 15- железный меч; 16- бронзовый предмет, 19- железный наконечник стрелы, 20-21, 28-29- костяные наконечники стрел); 17-18, 22-27, 30 – погребение 2 кург. №2 (17, 25-27, 30- железные наконечники стрел, 18- палаш, 22- кресало, 23- план погр. 2, 24- обломок ножа).

3-5, 8-10, 15, 17-19, 22, 24-27, 30 - железо; 6-7, 12-14, 20-21, 28-29 - кость; 11, 16 - бронза.

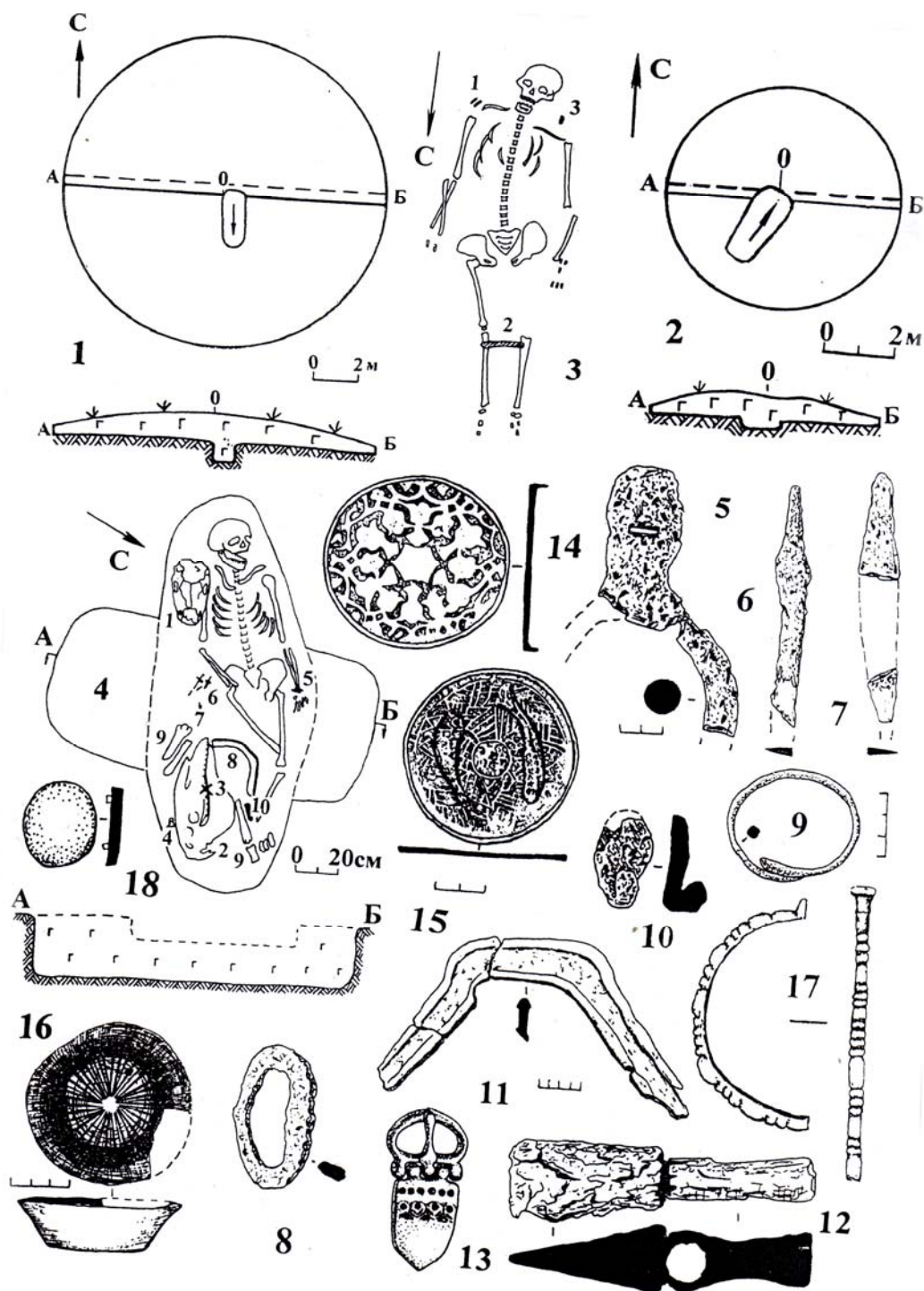


Рис. 76. Комплексы конца I тысячелетия в степной и лесостепной зонах Южного Урала (по Ю.А.Морозову (1-13), И.Н.Васильевой (14-18)).

1-3 – Тавлыкаевские -II курганы (1- план кургана №7; 2- план кургана №8; 3- погребение в кургане №7 (1- обломки железа, 2- кость барана, 3- кости животных и железные обломки); 4 – Тавлыкаевский -II, план погребения 3 кург. №9 (1- череп теленка, 2-3- череп коня с удилами в зубах, 4- железное стремя, 5- бронзовый браслет, 6- куски железа и бересты от колчана, 7- кинжал и колчанный крючок, 8- остатки седла, 9- кости ног лошади, 10- топор); 5, 9-13 – Тавлыкаевский – II, погр. 3 кург. №9 (5- стремя, 9- бронзовый браслет, 10- колчанный крючок, 11- передняя лука седла, 12- топор, 13- пряжка); 6, 8 – Тавлыкаевский -II, погр. 1 кург. №8 (6- нож, 8- кресало); 7 – Тавлыкаевский -II, погр. 1 кург. №7, железный нож; 14 – урочище «Королев угол», зеркало с растительным орнаментом; 15 – находка в Зубчаниновке (пригород г. Самары), зеркало с изображением двух рыб; 16-18 – случайные находки на дюне «Человечья голова» (16- чашечка с радиальным рифленным орнаментом на доньшке, 17- браслет, 18- ременная накладка).

5-8,10,12 - железо; 9,13-18 – бронза; 11 – дерево; 15 - билон.




Рис. 77. Кочевнические комплексы эпохи средневековья Ново-Кумакского курганного могильника (Оренбургская область). Раскопки К.Ф.Смирнова 1971 (1-3, 13-21) – 1972 (4-12, 22) годов.

1 – план кургана №9; 2 – план погребения кургана №8; 3 – наконечник стрелы из кургана №1 – 1971 г.; 4-12 – курган №1 – 1972 г. (4- план погребения 2 (1- сабля, 2- железные бляшки, 3- свинцовое пряслице, 4- остатки седла, 6- стремена), 5- стремя, 6-7- железные петли, 8- свинцовое пряслице, 9-10- ременные бляшки, 11- пластина, 12- сабля); 13-21 – инвентарь из погребения кург. №9 (13,16,18- обломки пряжек с подвижными язычками, 14-15,17,20-21- наконечники стрел, 19- бронзовая чешуйка доспеха); 22 – план погребения кург. №12 (1- фрагмент железа); 23 – случайная находка, дер. Ибраево (Башкортостан).

3,5-7,9-10,12-18,20-21,23 - железо; 8 - свинец; 11 – серебро; 19 – бронза.

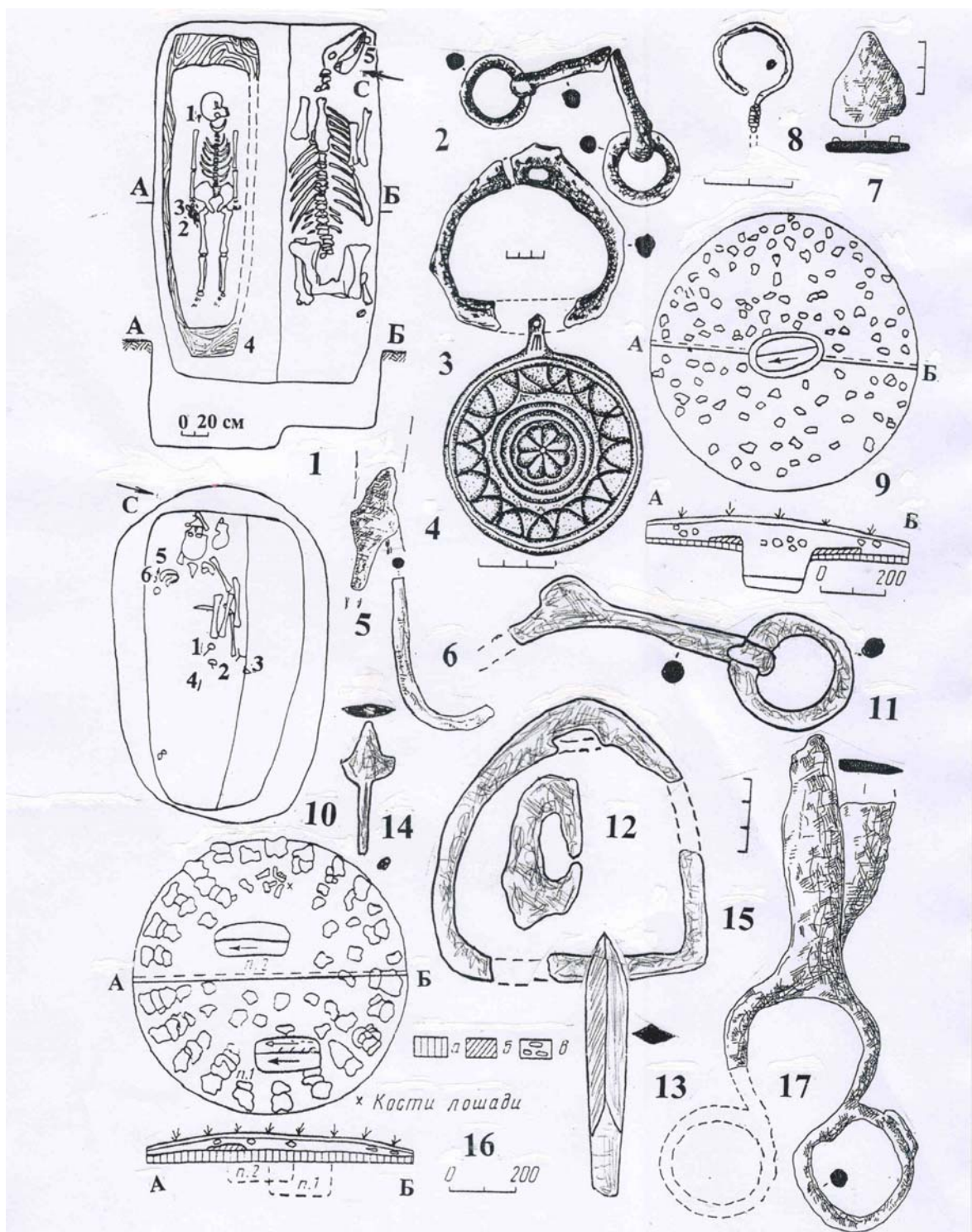


Рис. 78. Ново-Кумакский курганный могильник (Оренбургская область). Раскопки К.Ф.Смирнова 1972 года.

1 – план погребения кургана №14 (1- серьга в виде знака вопроса, 2-3- зеркало, обломки ножа, ножницы, 4- деревянная колода, 5- удила); 2-8 – инвентарь из кург. №14 (2- кольчатые удила, 3- стремя, 4- зеркало, 5-6- обломки железных ножниц, 7- железная пряжка, 8- бронзовая серьга); 9-15 – кург. №15 (9- план кургана, 10- план погребения (1-2- обломки удил, 3- кресало, 4- костяной наконечник стрелы, 5- железный наконечник стрелы, 6- стремя), 11- обломки кольчатых удил, 12- кресало, 13- костяной наконечник стрелы, 14- железный наконечник стрелы, 15- арочное стремя); 16 – план кург. №16 (а- погребенная почва, б- могильный выкид, в- камни в насыпи); 17 – шарнирные ножницы из погребения 1 кургана №16.

2-3,5-7,11-12,14-15,17 – железо; 4,8 – бронза; 13 – кость.

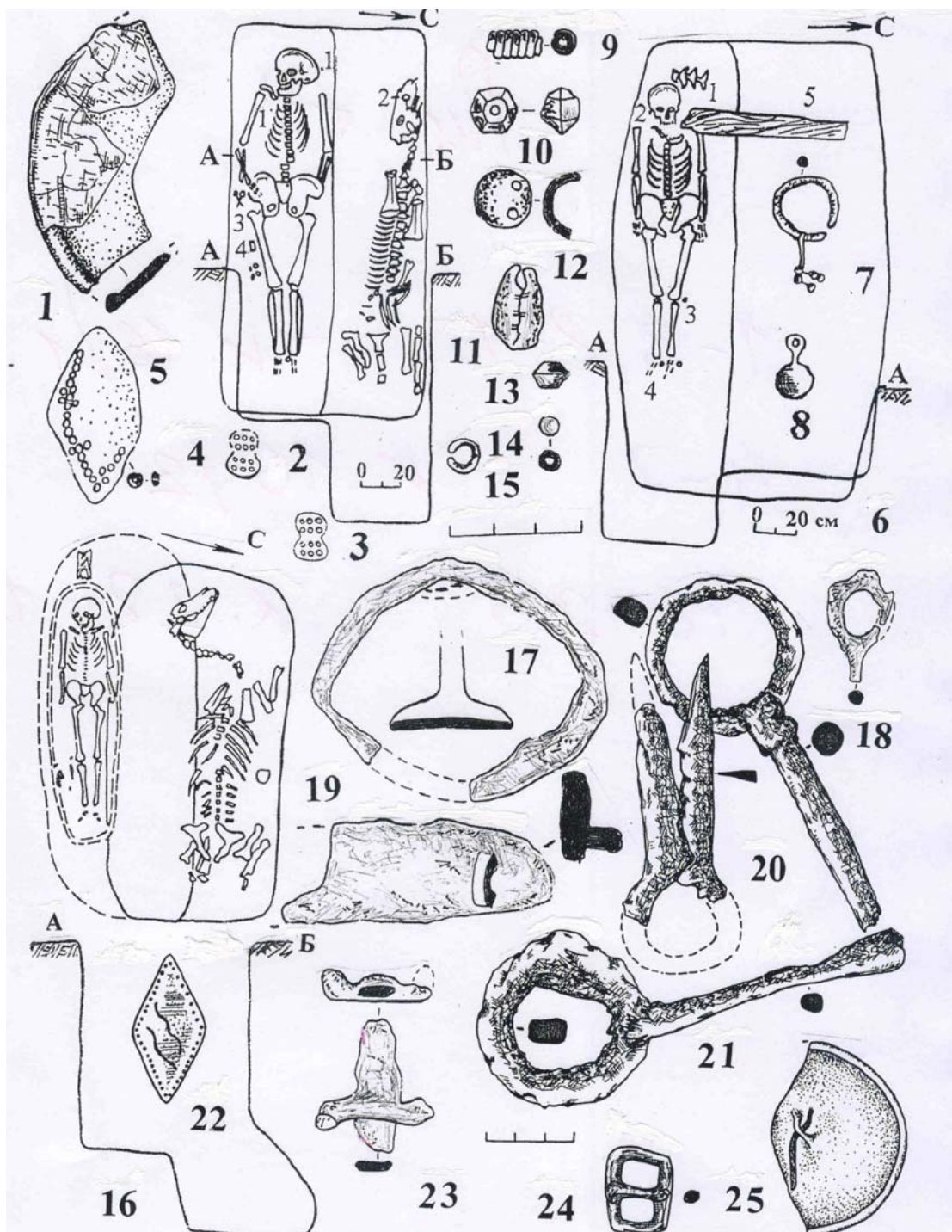


Рис. 79. Курганы Ново-Кумакского могильника (Оренбургская область). Раскопки К.Ф.Смирнова 1972 (1-15) и 1973 (16-25) годов.

1-3, 8-14 – курган №16, погребение 1 (1- обломки зеркала в кожаном чехле, 2- план погр. 1 (1-серьга в виде знака вопроса, 2- удила, 3- ножницы, 4- бисер, бусины, каури, бронзовые колечки), 3- бронзовый предмет, 8- пугови-бубенчики (4 экз.), 9- пронизки (9 экз.), 10- бусина, 11- каури (2 экз.), 12- пуговка, 13- бусины (5 экз.); 14- бусины и бисер (около 100 экз.); 4-7, 15, 18 – курган №16, погребение 2 (4- бронзовый предмет, 5- предмет из кожи и стекла, 6- план погр. 2 (1-позвонки барана, 2- серебряная серьга, 3-4- бисер и бусины, 5- деревянная плаха), 7- бронзовая серьга, 15- серебряное колечко, 18- бронзовый предмет; 16-17, 20, 25 – курган №28 - 1973 г. (16- план погребения кург. №28, 17- стремя, 19- деревянное изделие, 20- пружинные ножницы, 21- кольчатые удила, 22- деревянный предмет, 23- железное перекрестие, 24- железная пряжка, 25- бронзовое зеркало).

1 - бронза и кожа; 3-4,8,12,25 - бронза; 5 – кожа и стекло; 7 - бронза и стекло;
9-10,13-14 - стекло; 15 - серебро; 17-18,20-21,23-24 - железо; 22 - дерево.

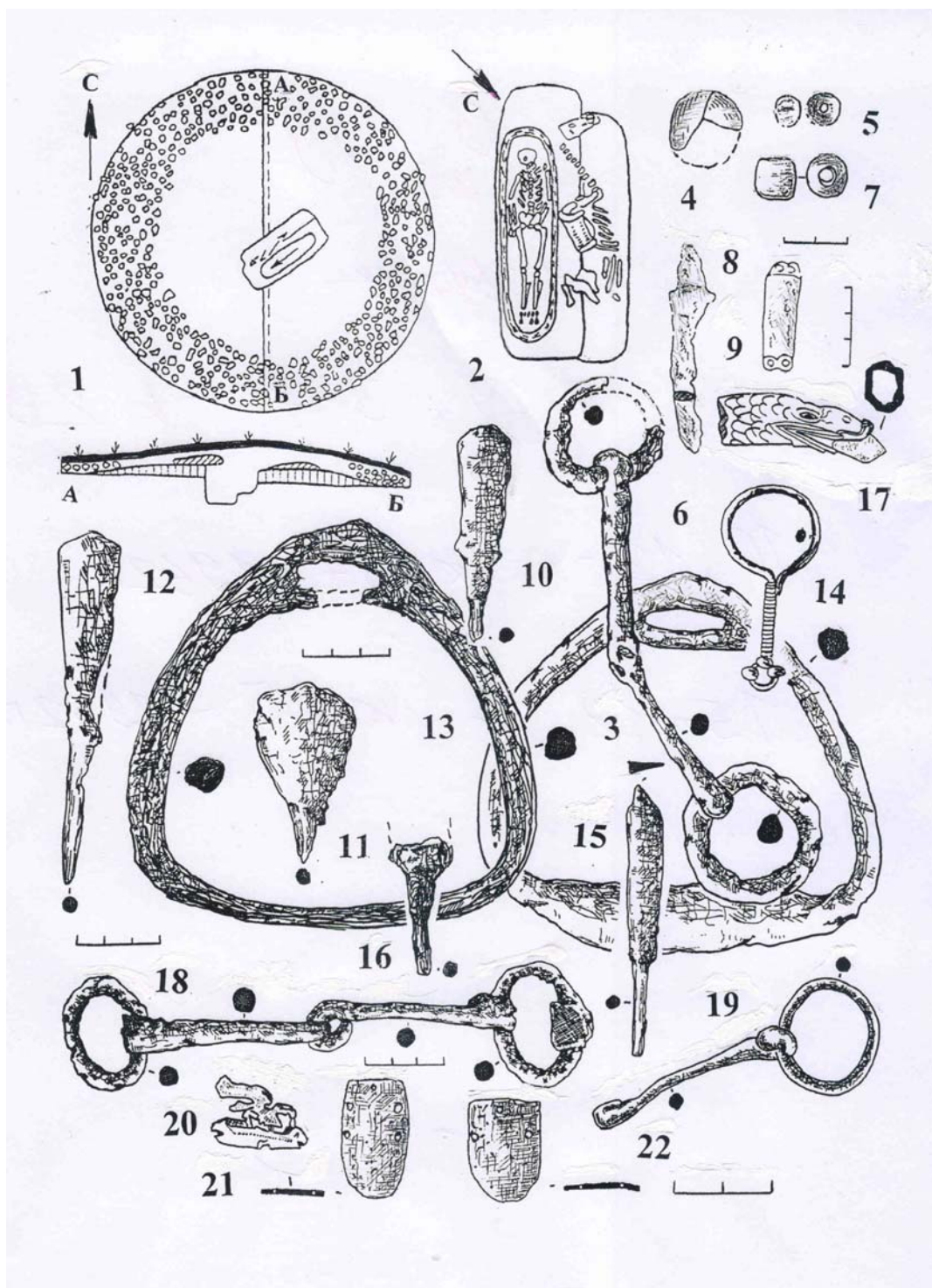


Рис. 80. Материалы Ново-Кумакского курганного могильника (Оренбургская область; по К.Ф.Смирнову).

1-7 - Ново-Кумакский могильник, курган №29 - 1973 г. (1- план кургана, 2- план погребения, 3- стреля, 4-5,7- бусины, 6- кольчатые удила с перегибом); 8-12 - кург. №37 (8- нож, 9- железный предмет, 10-12 - наконечники стрел); 13, 15, 18 - кург. №35 - 1962 г. (13- стреля, 15- нож, 18- кольчатые удила); 14, 19 - инвентарь из погребения 1 кург. №16 (14- бронзовая серьга в виде знака вопроса, 19- звено кольчатых удил); 16 - кург. №28 - 1962 г., обломок наконечника стрелы; 17 - кург. №1 - 1971 г., костяная втулка; 20 - кург. №39, костяной предмет; 21-22 - панцирные пластины, Бек-Бике (Джангала -19) - 1948 г.

3,6,8-13,15-16,18-19,21-22 - железо; 4 - серебро; 5,7 - стекло; 17,20 - кость; 14 - бронза.

Г.Н.Гарустович, В.А.Иванов

**МАТЕРИАЛЫ ПО АРХЕОЛОГИИ
СРЕДНЕВЕКОВЫХ КОЧЕВНИКОВ ЮЖНОГО
УРАЛА**

(IX - XV вв. н.э.)

Лиц. на издат. деят. Б848421 от 03.11.2000 г. Подписано в печать 03.12.2014.

Формат 60X84/16. Компьютерный набор. Гарнитура Times New Roman.

Отпечатано на ризографе. Усл. печ. л. – 20,0. Уч.-изд. л. – 19,8.

Тираж 500 экз. Заказ №

ИПК БГПУ 450000, г.Уфа, ул. Октябрьской революции, 3а