



petit futé

1
ИЗДАНИЕ

ПУТЕВОДИТЕЛЬ "ПТИ ФЮТЕ"



Оренбургская область

**ОРЕНБУРГ, ОРСК
ОБЩИЙ СЫРТ
АКСАКОВСКАЯ ЛЕСОСТЕПЬ
ПОДУРАЛЬЕ
ПРЕДУРАЛЬЕ
ОРЕНБУРГСКОЕ НИЗКОГОРЬЕ
СТЕПНОЕ ЗАУРАЛЬЕ
РЕКА УРАЛ**



Группа Фортеция



Группа Фортеция

ОРСК • САНКТ-ПЕТЕРБУРГ • СУЗДАЛЬ • ПЛЕС

Гостиницы, рестораны, торговые центры.
Создание и управление.



129110, г. Москва, просп. Мира, 69.

Тел: (495) 771-69-94, 771-69-97. Факс: (495) 681-07-58.

462419, Оренбургская обл., г. Орск, ул. Станиславского, 52-в.

Тел.: (3537) 21-22-32. Факс: (3537) 21-21-67

www.plios.ru; www.fortecia.ru.

путеводитель ОРЕНБУРГСКАЯ ОБЛАСТЬ

Издание первое

Генеральный директор Пьер-Кристиан Броше

Зам. ген. директора Ольга Самкова

Зам. ген. директора Ольга Байкова

Главный редактор Кирилл Скоробогатько

Главный художник Анна Броше

Текст: Валентина и Александр Чибилёвы

Ведущий редактор Кирилл Скоробогатько

Выпускающий дизайнер Ирина Молчанова

Корректоры Марина Крылова, Ольга Левина

Фотоматериалы: Кирилл Скоробогатько, Александр Чибилёв

Картографические материалы: ArcGIS, Институт степи УрО РАН

В издании приняли участие: Сергей Богданов, Олег Бытковский,

Юрий Зобов, Андрей Кирсанов, Алексей Макшанов, Лариса Мурашова,

Владимир Павлейчик, Андрей Сагитов, Сергей Соболев, Татьяна Черкас

Редакция (тел. 959 13 53): Валерия Дубчак, Наталья Куприна

Дизайн-отдел (тел. 959 47 31): Дмитрий Плотников (нач. отдела),

Ирина Молчанова

Отдел реализации (тел. 959 13 51): Павел Клементьев,

Антон Ключанов, Сергей Сергеев

Отдел рекламы (тел. 959 50 13, 959 53 36)

Бухгалтерия (тел. 959 44 43): Ольга Трусова (гл. бухгалтер),

Вадим Журавлев

119017, Москва, М. Ордынка, 5/6, стр. 2–3.

Тел. 959 13 50, факс 234 91 81.

www.petitfute.ru

edit@petitfute.ru

Москва. "Авангард"

ISBN: 5 86394 260 6

Подписано в печать 04.12.06

Формат 60x90/16. Бумага офсетная. Печать офсетная.

Усл. печ. л. 12,5. Т. 10 т. Заказ №3166

Отпечатано в ОАО ИПО "Лев Толстой", г. Тула.


Эксклюзивные права на распространение путеводителя на русском языке принадлежат ЗАО "Авангард".

© Michel Strogoff & Ass. SA, 2006. Эта книга не может быть переведена или издана в любой форме — электронной или механической, включая фотокопию, репринтное воспроизведение, запись или использование в любой информационной системе, без получения разрешения правообладателя.

Издательство не берет на себя ответственность за полноту и достоверность опубликованной информации, однако все данные проверены на момент подготовки издания.

petit futé

Мишель Строгов, Пьер-Кристиан Броше, Доминик Озиас



Copyrighted material

СОДЕРЖАНИЕ

ВИЗИТНАЯ КАРТОЧКА ОБЛАСТИ	13
РЕГИОН ТУРИСТИЧЕСКИЙ	15
ПЕРЕД ОТЪЕЗДОМ	22
ВНУТРЕННИЙ ТРАНСПОРТ	33
ПРИРОДНЫЕ УСЛОВИЯ	34
ИСТОРИЯ	40
ЭКОНОМИКА	48
НАРОДЫ И ТРАДИЦИИ	50
КТО ЕСТЬ КТО	62
ОРЕНБУРГ	72
Информация <u>72</u> — Транспорт <u>73</u> — История <u>73</u> — Прогулки по городу <u>77</u> — Христианские храмы <u>86</u> — Мусульманские храмы <u>88</u> — Музеи <u>89</u> — Театры <u>91</u> — Кинотеатры <u>92</u> — Гостиницы <u>92</u> — Санатории <u>93</u> — Рестораны и кафе <u>93</u> — Ночные клубы и бары <u>94</u>	
НА ЗАПАД ОТ ОРЕНБУРГА	95
ОБЩИЙ СЫРТ — СТРАНА ШИХАНОВ	95
Сорочинск <u>98</u> — Бузулук <u>99</u> — Бузулукский сосновый бор <u>104</u> — Державино <u>106</u>	
АКСАКОВСКОЕ ЛЕСОСТЕПЬЕ	106
Бугуруслан и окрестности <u>108</u> — Аксаково <u>112</u> — Рычково <u>113</u> — Абдулино <u>113</u> — Шарлык <u>114</u> — Каргалинские рудники <u>115</u> — Татарская Каргала <u>118</u>	
ПОДУРАЛЬЕ	119
Соль-Илецк <u>120</u> — Урочище Шубарагаш <u>123</u>	



Буртинская степь

ПРЕДУРАЛЬЕ	123
<u>Нежинка 125 — Каменноозерное 125 — Вязовка 126 — Красногор 126 —</u>	
<u>Гирьяльский хребет 127 — Буртинская степь 127 — Гора Маячная 128 —</u>	
<u>Верхнеозерное 137 — гора Верблюжка 137 —</u>	
<u>Кандуровские венцы, Стог-гора 138 — хребет Карамурунтау 139 —</u>	
<u>Кочевка Перовского 140 — Саракташ 140 — Саракташское холмогорье 142 —</u>	
<u>Черный Отрог, Студенцы 143 — Хребет Малый Накас 144 — Сакмара 144</u>	
ОРЕНБУРГСКОЕ НИЗКОГОРЬЕ	145
КУВАНДЫКСКИЙ РАЙОН	146
<u>Кзыладырское карстовое поле 146 — Кувандык 147 —</u>	
<u>Дом отдыха "Сакмара" 149 — Гора Услутау 150 —</u>	
<u>Гора Белошапка и Юмагузинская пещера 150 — Гора Амханай 151 —</u>	
<u>Долина реки Катралы 151 — Шайтантау 152 — Шубинская степь 153 —</u>	
<u>Карагайский бор и ущелье на реке Губерле 153 —</u>	
Урочище Каменные Ворота 154	
ОРСК	154
<u>Информация 155 — История 155 — Прогулки по городу 158 —</u>	
<u>Музеи 162 — Гостиницы 162 — Санатории, оздоровительные центры 163 —</u>	
<u>Рестораны, кафе, ночные клубы 164</u>	
ПО ГУБЕРЛИНСКИМ ГОРАМ	164
Новотроицк 165 — Хабарнинское ущелье 166 — Царский родник 168 —	
Верблюжьи Кочки 168 — Гора Шихан 168 — Подстепинская скала 169 —	
Айтуарская степь 169 — Гора Тырмантау 171 — Озеро Меклеколь 171 —	
Урочище Каменные Ворота 171 — Гора Шапка Мономаха 172 —	
Медногорск 172	
СТЕПНОЕ ЗАУРАЛЬЕ	173
ОРСК — АРКАИМ — ИРИКЛА	175
Новокумакские могильник и поселение 176 — Новоорск 177 —	
Мемориал на могиле В.М. Комарова 177 —	
Карабутакский гранитный массив, Малый Шонкал 177 —	
Карабутакская степь, Карабутакские лески 178 —	
Три скалы на Кийме 179 — Урочище Шийлиагаш 179 —	
Карагачский лес 180 — Карагачская степь 180 — Карьер в Речном 180 —	
Обрыв Семицветка 181 — Мраморный плес 181 — Кваркено 181 —	
Кваркенские палатки 182 — Байтукские палатки 182 —	
Алданское городище, I–III Солончанские могильники 183 —	
Болотовский бор 184 — Адрианопольский бор 184 — Аркаим 185 —	
Березовские утесы 186 — Ирикла 187 — Энергетик 189 — Гай 190 —	
Могильник Кутур-Оба 192 — Скала Динозавр 192 —	
Курганы Круторожино I, II 192 — Гора Полковник 192	
К СВЕТЛИНСКИМ ОЗЕРАМ	193
Урочище Четыре Мара 193 — Еленовка 193 — Ясный 194 — Кумак 194 —	
Светлый 194 — Светлинские озера 194 — Ацисайская степь 196 —	
Скала Верблюд 196	
РЕКА УРАЛ	198
АЛФАВИТНЫЙ УКАЗАТЕЛЬ	199



Гостиный двор. Советская улица



Мечеть Хусаиния



Никольский собор



Пешеходный мост через Урал

ДАМЫ И ГОСПОДА!

Мне приятно представить вам настоящий путеводитель по Оренбургской области. Убежден, что он будет полезен не только гостям и туристам из других регионов России и зарубежных стран, но и нам, оренбуржцам.

Оренбургская область — высокоразвитый индустриальный и аграрный регион. Это край прекрасной природы и трудолюбивых людей, отличающийся многонациональностью населения и стабильной социально-политической обстановкой. На протяжении всей своей истории Оренбуржье вносит достойный вклад в развитие России. В биографии области немало славных дат и имен, которыми могут по праву гордиться нынешние и будущие поколения оренбуржцев.

На территории Оренбуржья, на которой свободно могли бы разместиться такие европейские страны, как Австрия и Бельгия, много замечательных мест.

Уникальный природный объект расположен в Соль-Илецком районе — озеро Развал, образовавшееся на месте древних соляных выработок. Вода в нем сродни Мертвому морю. Большие запасы минеральных лечебных грязей вблизи соляного озера, обилие солнца, наличие арбузных бахчей, кумыса создают все предпосылки для создания в городе Соль-Илецке уникального степного курорта.

Жемчужиной Оренбуржья по праву считается Бузулукский бор, расположенный в западной части области. Правительством России рассматривается вопрос о придании этому уникальному лесному массиву статуса национального парка.

Оренбургская область чрезвычайно интересна в археологическом отношении. Начиная с эпохи неолита (V тыс. до н.э.) здесь проходили пути различных кочевых народов. В центральной части области в бронзовом веке действовал Каргалинский горно-металлургический центр — на огромной территории остались следы тысяч древних шахт, штолен и карьеров. А на восточной границе области было расположено поселение легендарного Аркаима — "Страны городов" — древней цивилизации индоиранцев, построивших ее более 4 тысяч лет назад.

В Оренбуржье есть все условия для развития горного и водного туризма, чему способствует обилие быстрых горных рек и скал в отрогах южной оконечности Уральского хребта. В Кувандыкском районе столько живописных мест, что его называют "Оренбургской Швейцарией". Популярным местом отдыха и туризма является Ириклинское водохранилище — рукотворное море на востоке области, известное своими богатыми рыбными запасами.

Пожалуй, ни один турист или бизнесмен не возвращается из Оренбуржья без воспетого в песне оренбургского пухового платка. Тончайшие ажурные шали и паутинки не только согревают, они украшают и дарят радость. Соперничать с известностью платка под силу только изделиям из орской яшмы. Многие другие месторождения полезных ископаемых, которыми столь щедро одарено Оренбуржье, ждут своего часа и своих предпринимателей.



Губернатор Оренбургской области

А.А. Чернышев

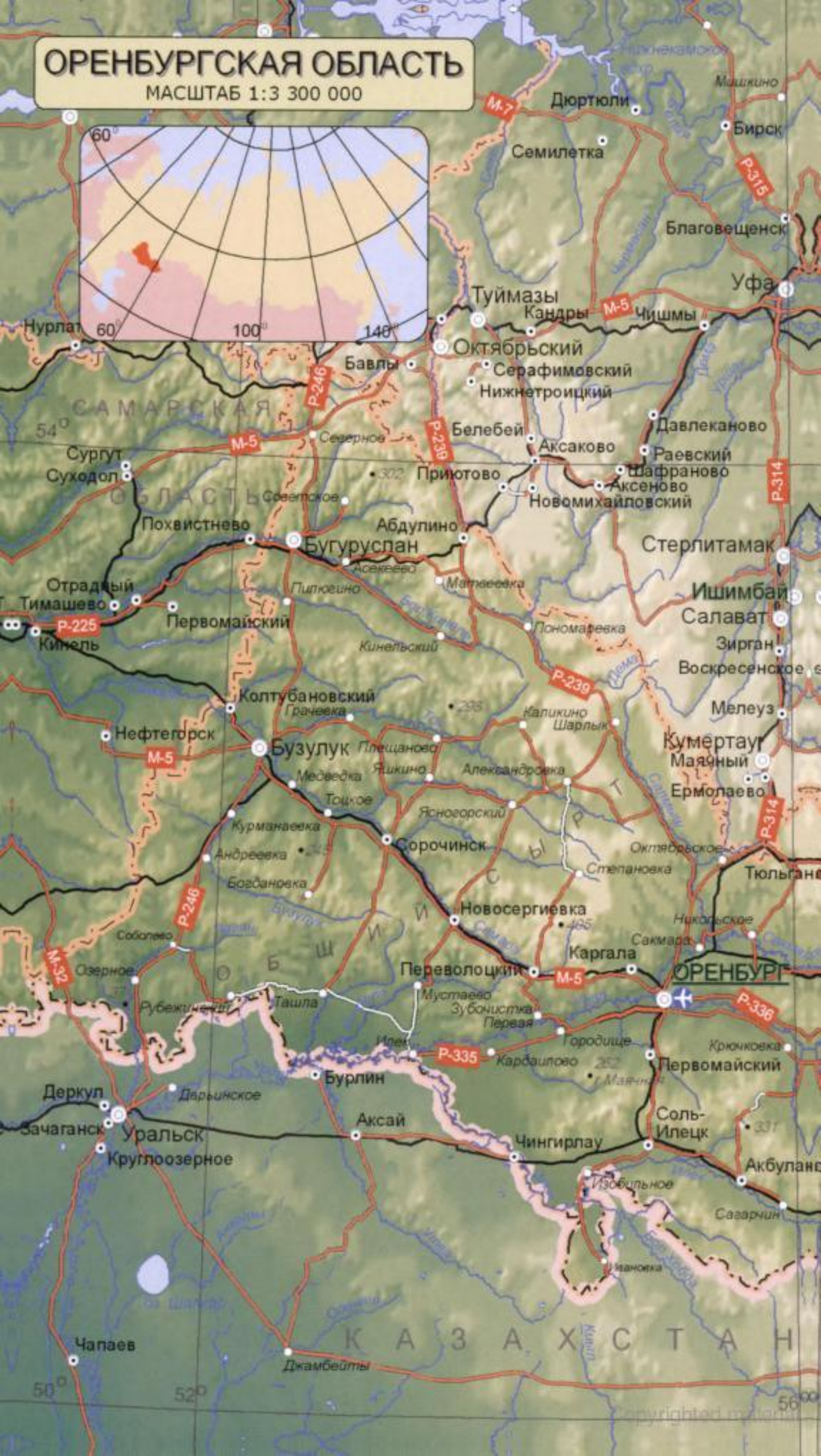
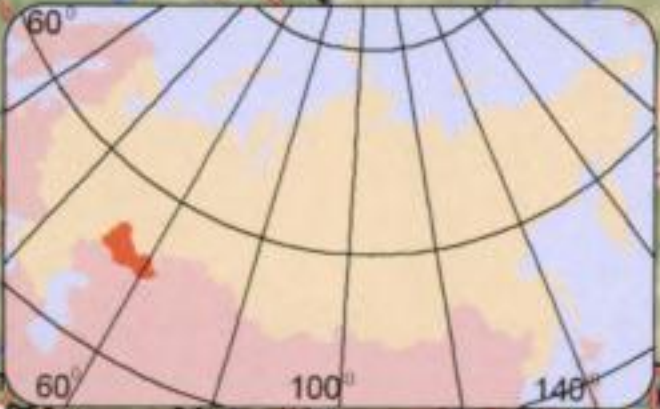


CE4Z-Y59-GDWS

Copyrighted material

ОРЕНБУРГСКАЯ ОБЛАСТЬ

МАСШТАБ 1:3 300 000



Условные обозначения

Населенные пункты

- Орск · города (более 50 000 чел.)
- Акбулак · города (менее 50 000 чел.)
- Ташла · сельского типа (более 1000 чел.)
- Уральское · сельского типа (менее 1000 чел.)

ОРЕНБУРГ административный центр

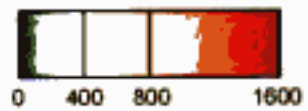
Границы

- - - областные
- - - государственные

Пути сообщения

- автострасы
- шоссе
- улучшенные грунтовые дороги
- железные дороги
- аэропорты

Шкала высот











ТУРИСТИЧЕСКИЕ Р



РЕСУРСЫ ОРЕНБУРГСКОЙ ОБЛАСТИ

СЛОВНЫЕ ОБОЗНАЧЕНИЯ:

-  ПОЙМЕННО-РЕЧНЫЕ ЛАНДШАФТЫ
-  ГОРНО-РЕЧНЫЕ ЛАНДШАФТЫ
-  СТЕПНЫЕ РЕЧКИ
-  НИЗКОГОРНЫЕ ЛАНДШАФТЫ
-  СОСНОВЫЕ БОРЫ
-  МЕЖДУРЕЧНЫЕ И ОСТРОВНЫЕ ЛЕСА
-  ВОДОХРАНИЛИЩА
-  СТЕПНЫЕ ОЗЕРА
-  УЧАСТКИ ДЕВСТВЕННОЙ СТЕПИ
-  УЧАСТКИ ГОСЗАПОВЕДНИКА "ОРЕНБУРГСКИЙ"

-  КАРСТОВЫЕ ЛАНДШАФТЫ
-  ИСТОРИКО-ЛАНДШАФТНЫЕ ПАМЯТНИКИ
-  ПРИРОДНЫЕ ОБЪЕКТЫ С БАЛЬНЕОЛОГИЧЕСКИМИ РЕСУРСАМИ
-  КУОРТЫ И САНАТОРИИ
-  ТУРБАЗЫ
-  ВАЖНЕЙШИЕ ЛАНДШАФТНО-ТУРИСТИЧЕСКИЕ ЗОНЫ
-  ВЫДАЮЩИЕСЯ ПРИРОДНЫЕ ОБЪЕКТЫ
-  ПРИТОК ОТДЫХАЮЩИХ ИЗ СОСЕДНИХ ОБЛАСТЕЙ

Курорты, санатории и турбазы:

- 1 — "Красная поляна", 2 — "Степной маяк",
- 3 — "Соль-Илецкий", 4 — "Гайский",
- 5 — "Бузулукский бор", 6 — "Золотой колос",
- 7 — "Рассвет", 8 — "Нежинка",
- 9 — "Голубая долина", 10 — "Вишневые горки"






Комсомольская площадь



Ростовский переулок



Покровская церковь



Свято-Преображенская церковь



Дорогие читатели!

ООО «Группа Фортеция» представляет вам путеводитель французского издательства «Ле Пти Фюте», посвященный Оренбургской области. В Оренбуржье немало мест, которые, несомненно, привлекут и любителей истории, и поклонников археологии, и людей, увлекающихся спортивным туризмом, рыбалкой, охотой, а также тех, кто просто хочет отдохнуть и развлечься.

Одно из таких мест – мой родной Орск, город с богатой историей. Он был основан по указу императрицы Анны Иоанновны в 1735 году с целью зафиксировать границу России с «киргиз-кайсацкою ордой» (нынешним Казахстаном) и открыть торговые пути в Среднюю Азию и Индию. Сегодня Орск – крупный индустриальный центр, крупнейший город на востоке Оренбургской области. Отсюда удобно совершать поездки по всему Восточному Оренбуржью и Южному Уралу. Для этого в городе имеется хорошая инфраструктура – международный аэропорт, гостиницы, рестораны, ночные клубы, развлекательные заведения.

ООО «Группа Фортеция» уже почти 10 лет работает над созданием инфраструктуры гостеприимства и развлечений. В частности, нами создана одна из лучших на Урале гостиниц – «Фортеция». В 2007 г. вступит в строй новый корпус с развлекательным комплексом и спа-центром.

Мы уверены, что индустрия гостеприимства в XXI веке призвана сыграть активную роль в экономическом развитии Оренбуржья. Надеюсь, что путеводитель поможет вам насладиться путешествием по интереснейшему пограничному региону России.

*Президент
ООО «Группа Фортеция»
А. Шевцов*



Группа Фортеция

ОРСК · САНКТ-ПЕТЕРБУРГ · СУЗДАЛЬ · ПЛАЭС

Copyrighted material



Река Боровка в Бузулукском бору



Здание бывшей женской гимназии и водонапорная башня в Бузулуке



Река Урал ниже села Раннего

ВИЗИТНАЯ КАРТОЧКА ОБЛАСТИ

Оренбургская область — административно-территориальное образование, входящее в состав Российской Федерации на правах ее равноправного субъекта. Область образована 7 декабря 1934 г. С 26 декабря 1938 г. по 4 декабря 1957 г. называлась Чкаловской. Входит в состав Приволжского федерального округа и Уральского экономического района.

Территория области расположена на стыке двух частей света — Европы и Азии, преимущественно в предгорьях Южного Урала. На западе граничит с Самарской областью, на севере — с республиками Татарстан, Башкортостан и Челябинской областью, на востоке и юге — с Республикой Казахстан.

Площадь — 124 тыс. кв.км (0,7% от площади РФ). Наибольшая протяженность с запада на восток — 750 км.

Время: московское плюс 2 часа.

Административный центр области — город Оренбург (549 тыс. чел., 1475 км от Москвы по железной дороге).

Административно-территориальное деление. В составе области 35 районов, 12 городов, из них 11 городов областного значения, один город районного подчинения (Соль-Илецк), 24 рабочих поселка, более ста сельских населенных пунктов. Наиболее крупные города: Оренбург (549 тыс. чел.), Орск (250 тыс. чел.), Новотроицк (106 тыс. чел.), Бузулук (87 тыс. чел.), Бугуруслан (53,8 тыс. чел.), Гай (41,6 тыс. чел.).

Высшим законодательным и представительным органом власти Оренбургской области является Законодательное собрание, состоящее из 47 депутатов, избираемых на 4 года.

Председатель Законодательного собрания Оренбургской области — Дмитрий Владимирович Кулагин. Избран в марте 2006 г.

Исполнительную власть осуществляет администрация Оренбургской области. В состав администрации области входят также территориальные отраслевые, функциональные органы и правительство Оренбургской области.

Глава администрации Оренбургской области — Алексей Андреевич Чернышев. Избран в декабре 1999 г., переизбран в декабре 2003 г.

НАСЕЛЕНИЕ

Численность населения — 2179,5 тыс. чел. (по итогам Всероссийской переписи населения 2002 г., 24-е место в России и 7-е место в Приволжском федеральном округе).

Городское население — 1260 тыс. чел. (58%).

Плотность населения — 17,5 чел./кв.км.

Этнический состав. В области проживают представители свыше ста национальностей и этнических групп. Русские (73,9%), татары, казахи, украинцы, башкиры, мордва, немцы, чувашаи и белорусы составляют 98,8% населения области.

ГЕРБ

Первый герб Оренбургской губернии был высочайше утвержден 8 декабря 1856 г. Описание этого герба: "В червленом щите два накрест положенных Золотых Знамени, украшенные Императорским Российским орлом, сопровождаемые сверху Золотым же греко-российским крестом, а снизу золотым же опрокинутым



Дом-музей С.Т. Аксакова



Белая гора у села Ефремово-Зыково



Цветущий клевер в окрестностях села Русский Кандыз

полумесяцем. В серебряной главе щита лазоревая куница. Щит увенчан императорской короной и окружен Золотыми дубовыми листьями, соединенными Андреевскою лентою”.

В советское время Оренбуржье герба не имело. Закон “О гербе Оренбургской области” был принят 23 декабря 1996 г. В последней редакции (от 12 сентября 1997 г.) его описание выглядит так: “Полное изображение герба Оренбургской области представляет собой щит с изображением бегущей лазоревой (синей, голубой) куницы, помещенной в верхней серебряной части щита. В

нижней червленой (красной) части щита два золотых знамени, сопровождаемые вверху украшенным на концах греко-российским крестом (с одной переключиной в поясе и одной переключиной в перевязь), а внизу золотым полумесяцем, повернутым рогами вверх и вправо, на полотнище каждого знамени — российский орел образца 1856 года. Щит обрамляют листья дуба золотого (желтого) цвета, перевитые голубой (лазурной) лентой; венчает щит корона желтого (золотого) цвета”.

Греко-российский крест и полумесяц свидетельствуют о том, что Оренбуржье расположено на границе Европы и Азии и что здесь рядом проживают православные русские и исповедующие мусульманство башкиры, татары, казахи. Знамена с российскими орлами означают принадлежность и верность Оренбургской области Российской Федерации. Куница с XVII в. известна как территориальная эмблема Уфы. Этот ценный пушной зверек в свое время был широко распространен в Башкирии, с 15 марта 1744 г. входившей в Оренбургскую губернию. В 1865 г. из состава Оренбургской губернии была выделена Уфимская губерния, но куница осталась на гербах обеих губерний.

ФЛАГ

Закон “О флаге Оренбургской области” принят 29 октября 1997 г. В соответствии с ним флаг области представляет собой двустороннее прямоугольное полотнище красного цвета. В центре полотнища расположен полный герб Оренбургской области. Отношение ширины флага к его длине — 2:3. Высота полного герба — 0,6 ширины флага. Цвет полотнища флага такой же, как и у большей части гербового щита. Он говорит об исторической преемственности символов.



РЕГИОН ТУРИСТИЧЕСКИЙ

В Оренбургской области — крае неповторимых природных контрастов, экзотического колорита степных просторов, обилия чистых и богатых рыбой и дичью водоемов, неожиданных горно-скалистых и карстовых ландшафтов, островных оазисных сосновых, дубовых и березовых лесов — имеются прекрасные





Букобайский яр — шаровидные формы выветривания близ села Беляевка



Гора Кормак-Бас на Илекско-Хобдинском междуречье



Река Малая Хобда у села Первомайского



Барханные пески у села Егинсай. Юг Соль-Илецкого района

условия для организации многих видов отдыха и туризма. С распадом СССР Оренбургская область стала одной из самых южных территорий страны с климатом, благоприятным для развития многих видов рекреации и туризма. Средняя продолжительность периода, благоприятного для всех видов туризма, длится более 120 суток. Купальный сезон в Оренбуржье длится от 70 до 90 дней. Многие оренбургские ландшафты обладают оздоровительным эффектом, связанным с особенностями степного климата, фитонцидными свойствами зеленых насаждений и степных эфирносов, разнообразными минеральными источниками, природными накоплениями лечебных грязей, солеными озерами, возможностями кумысолечения.

На основе анализа пестрой мозаики оренбургских ландшафтов и оценки их эстетико-познавательных качеств разработана классификация туристических ландшафтных объектов Оренбургской области, получивших отражение на карте "Ландшафтные ресурсы туризма".

ПОЙМЕННО-РЕЧНЫЕ ЛАНДШАФТЫ

Лесистые поймы крупных рек области с прибрежно-речными и старично-озерными угодьями — наиболее привлекательные и самые емкие рекреационные ландшафты области. Поймы крупных рек Урала, Сакмары, Самары, Илека, Большого Ика и некоторых других обладают благоприятными возможностями для любительского рыболовства (в том числе зимнего), купания и загораения, водного туризма и сплава по равнинным участкам рек, сбора ягод и грибов, спортивного и экологического туризма. Рекреационно-туристическое освоение пойменно-речных ландшафтов успешно может быть реализовано в результате создания национального природного парка "Уральская Урема" в долине Урала ниже села Илек.

ГОРНО-РЕЧНЫЕ ЛАНДШАФТЫ

Эта категория туристических ресурсов охватывает горные речки, пригодные для сплава на катамаранах, лодках и байдарках, и горные ручьи, пригодные для пешего туризма повышенной сложности. Для сплава в горных условиях интересны участок реки Урал от Ириклинского водохранилища до устья реки Алимбет, а также река Сакмара от башкирского поселка Юлдыбаево до города Кувандыка. Новые возможности для организованного туризма по долинам горных рек откроют проектируемые природные парки "Урало-Губерлинский" (Хабарнинское ущелье) на Урале, "Карагай-Губерлинское ущелье", а также заповедник "Шайтантау" в долине Сакмары.

НИЗКОГОРНЫЕ ЛАНДШАФТЫ

Представлены хребтом Малый Накас, Губерлинским и Присакмарским мелко-сопочником. Различаются полностью или частично облесенные низкогорья (Шайтантау, Малый Накас, Присакмарье) и степные низкогорья, где лес встречается только вдоль рек, ручьев и по балкам (Губерлинские горы). Оренбургские низкогорья доступны для туристов во все сезоны. Здесь имеются прекрасные возможности для горнолыжного спорта, дельтапланеризма, увлекательных пеших и конных походов. Низкогорные леса и луга богаты дарами природы. Весной и осенью низкогорья отличаются особой эстетикой пейзажей, привлекающих сюда любителей видеотуризма. Рекреационно-туристическое освоение низкогорий области станет возможным после организации природных парков на Малом Накасе, в Присакмарье и в Губерлинских горах.



Озеро на горе Боевой



Тюльпанная степь в Романовском долу у села Шаповалово

СТЕПНЫЕ РЕЧКИ

В рекреационно-туристическом отношении степные речки уступают по своему потенциалу лесистым поймам крупных рек и горным рекам. Однако в сочетании с объектами природного и историко-культурного наследия такие степные слабооблесенные реки, как Большой Кумак, Суундук, Малая Хобда, Большой Уран, Салмыш, Большой Кинель, Чаган, могут быть предложены для разработки увлекательнейших лодочных, конных, велосипедных и пеших туристических маршрутов.

СТЕПНЫЕ ОЗЕРА

Рекреационно-туристическое значение имеют только крупные степные озера на юго-востоке области — Светлинские озера. Их близким водно-ландшафтным аналогом являются крупные заросшие пруды южной части Оренбуржья. Эти водоемы перспективны для охотничьего туризма.

ВОДОХРАНИЛИЩА

Замечательными рекреационно-туристическими возможностями обладает Ириклинское водохранилище, где создается природный парк. Здесь можно организовать байдарочные маршруты, прогулки на яхтах, катерах и теплоходах. Из других крупных искусственных водоемов области осваиваются для целей туризма и отдыха Кумакское, Димитровское, Сорочинское, Домашкинское, Будамшинское и некоторые другие водохранилища.

МЕЖДУРЕЧНЫЕ И ОСТРОВНЫЕ ЛЕСА

В западных и восточных районах области важное рекреационное значение имеют водораздельные лиственные леса. Они могут покрывать холмогорья, увалы или встречаются в виде островов на междуречных равнинах. В лесостепной зоне это дубовые и березовые лесные массивы, занимающие значительные площади. В степной зоне лесные колки приобретают роль зеленых оазисов, привлекающих любителей отдыха на природе. Среди островных лесных массивов разнообразными туристическими возможностями располагают урочище Шубарагаш в Соль-Илецком районе, Шийлиагаш в Адамовском, Чапаевские колки в Новоорском, Кумакские лески в Ясненском, Платовская дача в Новосергиевском районе и другие изолированные леса степной зоны.

СОСНОВЫЕ БОРЫ

В пределах области наибольшее рекреационное значение имеет Бузулукский бор, где создается национальный природный парк. Из других сосновых лесов рекреационного назначения выделяются боры Кваркенского района, а также искусственные посадки сосны в Соль-Илецком, Сорочинском, Тоцком, Курманаевском, Первомайском и других районах, где человеком созданы массивы хвойных лесов с их ценными оздоровительными качествами, обилием грибов и ягод.

КАРСТОВЫЕ ЛАНДШАФТЫ

Несмотря на то что Оренбуржье не относится к традиционным районам спелеотуризма, здесь имеются хорошие возможности для его развития. Известняковый, соляной и гипсовый карст области еще недостаточно изучены. Известняковый карст развит в Кувандыкском, Кваркенском и некоторых других районах. Карстовые процессы, связанные с гипсоносными отложениями, привели к формированию необычных форм рельефа в виде озер, воронок, провальных долин, пещер, гротов, подземных речек и озер. Эти формы широко представлены



Козьи горы



Хребет Карамурунтау



Горы Кармен

на карстовых полях Кувандыкского, Беляевского и Саракташского районов. Особенно перспективно для спелеотуризма и экологических экскурсий Кыладырское карстовое поле.

УЧАСТКИ ДЕВСТВЕННЫХ СТЕПЕЙ

Этот тип ландшафта может считаться визитной карточкой туристического Оренбуржья. Ни в одном регионе России не сохранились во всей своей красе достаточно крупные участки нераспаханных степей. Четыре участка госзаповедника "Оренбургский", "Донгузская степь", около 40 степных эталонов во всех ландшафтных провинциях области, участок "Орловская степь", выбранный для организации "Оренбургская Тарпания" — своеобразного аналога всемирно известной Аскании-Новой, — таковы перспективы развития сети туристических степных объектов. Девственную степь невозможно сохранить без умеренного выпаса диких копытных животных. Скачущие полувольные табуны лошадей возвращаются в степные ландшафты области, как, например, в Чилектинской степи Новоорского района.

ПРИРОДНЫЕ ОБЪЕКТЫ С БАЛЬНЕОЛОГИЧЕСКИМИ РЕСУРСАМИ

Кроме общих оздоровительных качеств оренбургских ландшафтов, связанных с особенностями степного климата, фитонцидными свойствами зеленого покрова, благотворным воздействием на здоровье замечательных пейзажей, в Оренбургской области имеются ресурсы прямого бальнеологического действия. Имеются в виду минеральные источники, природные накопления лечебных грязей, соленые озера и широкие возможности для кумысолечения.

Практически неограниченные возможности имеются для использования разнообразных лечебных вод: сульфатно-хлоридных, хлоридно-натриевых, сероводородных, радоновых. Лечебное значение имеют соленые ванны озера Развал и иловые грязи урочища Тузлукколь в Беляевском районе, озер Тузлукколь и Дунино в городе Соль-Илецке. На озере Купоросном функционирует бальнеологический курорт "Гай", использующий кислые железистые сульфатно-натриевые воды с высоким содержанием алюминия, меди, железа. С конца XIX в. функционируют противотуберкулезные учреждения "Степной маяк", "Красная поляна" и "Джанетовка", где с успехом используются возможности кумысолечения. Большим потенциалом для степной ландшафтотерапии с кумысолечением обладают Первомайский, Соль-Илецкий, Саракташский, Беляевский, Акбулакский, Кувандыкский, Домбаровский, Ясненский, Кваркенский и Новоорский районы области.

ИСТОРИКО-ЛАНДШАФТНЫЕ ПАМЯТНИКИ

В ландшафте Оренбургской области представлены разнообразные объекты историко-культурного значения. Это курганы и курганные группы от эпохи ранней бронзы до Средневековья, остатки городищ, укреплений и форпостов, а также древние и старинные рудники. Наиболее выдающиеся археологические объекты: некрополь Высокая Могила, Каргалинские рудники, Аландское городище, Чертово Городьбище, курганные группы Иш-Оба и Четыре мара на Орь-Кумакском междуречье и тысячи других курганов и святилищ воспринимаются как элементы естественного ландшафта края.

Совокупность объектов природного и историко-культурного наследия составляет немалый потенциал для развития индустрии туризма и отдыха в Оренбургской области.

НАСЕЛЕННЫЕ ПУНКТЫ ОРЕНБУРЖЬЯ

Оренбургские города, поселки и села, в отличие от многих других российских, не могут похвастать длинной историей. Самые ранние из них были основаны в первой половине XVIII в., тем не менее они заслуживают внимания. Во многих населенных пунктах есть интересные музеи, памятники гражданской и культурной архитектуры.

ПЕРЕД ОТЪЕЗДОМ

КАК ДОБРАТЬСЯ

САМОЛЕТОМ

В Оренбургской области два аэропорта — в Оренбурге и Орске. Международный аэропорт Оренбург принимает рейсы авиакомпании «Оренбургские авиалинии» из следующих городов: Москва (несколько рейсов ежедневно, время в пути около 2 ч), Санкт-Петербург (4 рейса в неделю), Анапа (2 рейса), Сочи (2 рейса), Краснодар (1 рейс), Волгоград (по датам), Ереван (по датам), Симферополь (2 рейса), Душанбе (2 рейса), Худжанд (2 рейса), Ганновер (по датам), Анталья (по датам), Стамбул (по датам).

Аэропорт Орск принимает рейсы авиакомпании «Оренбургские авиалинии» из Москвы (ежедневно, время в пути 2 ч 25 мин) и Оренбурга.

АВИАКОМПАНИЯ «ОРЕНБУРГСКИЕ АВИАЛИНИИ». Тел. в Москве (495) 787 16 60, 258 31 16 (касса); в Санкт-Петербурге (812) 123 86 96; в Оренбурге (3532) 41 15 55, 33 21 15. www.orenburgairlines.ru

РАСПИСАНИЕ И БРОНИРОВАНИЕ АВИАБИЛЕТОВ. www.avantix.ru

ПОЕЗДОМ

Ежедневно с Казанского вокзала Москвы отправляется пассажирский поезд №352 сообщением Москва — Орск. Оренбурга он достигает через 1 день 6 ч 30 мин, Орска — через 1 день 13 ч 40 мин. Фирменный поезд №044У Москва — Оренбург идет чуть быстрее — 1 день 1 ч 41 мин. С того же вокзала отходит скорый поезд №006Ф Москва — Ташкент, прибывающий в Оренбург через 1 день 5 ч 44 мин. Кроме того, в Оренбург или через него следуют поезда: Самара — Орск (ежедневно), Астана — Киев (по дням), Астана — Брест (по дням), Астана — Варшава (по дням), Кустанай — Киев (по дням), Свердловск (Екатеринбург) — Оренбург (ежедневно), Челябинск — Ташкент (по дням), Адлер — Оренбург (по дням).

ЕДИНАЯ ЖЕЛЕЗНОДОРОЖНАЯ СПРАВОЧНАЯ. Тел. (495) 266 93 33, 266 83 33 (бронирование билетов).

РАСПИСАНИЕ И БРОНИРОВАНИЕ ЖЕЛЕЗНОДОРОЖНЫХ БИЛЕТОВ.

www.mza.ru

АВТОТРАНСПОРТОМ

На личном автомобиле или автостопом из Москвы необходимо двигаться по трассе М-5 до Самары, затем по трассе Самара — Оренбург (среднее время прохождения автостопом — 6–8 ч). Из Самары до городов Оренбургской области — ежедневно несколько автобусных рейсов. Кроме того, до Оренбурга можно доехать на автобусе из Уфы, Нижнего Новгорода, Ижевска.

ОРГАНИЗАЦИИ, ЗАНИМАЮЩИЕСЯ ВНУТРЕННИМ ТУРИЗМОМ В ОРЕНБУРГСКОЙ ОБЛАСТИ

Оренбургская область — один из немногих субъектов Российской Федерации, в котором нет ни одной турфирмы, занимающейся внутриобластным туризмом, за исключением реализации путевок в дома отдыха и санатории. Орский отель "Фортиция" предоставляет услуги по организации экскурсий для своих гостей. В настоящее время информационную поддержку, а также помощь в решении некоторых организационных моментов могут оказать немногочисленные станции детского и юношеского туризма и Институт степи в Оренбурге.

УПРАВЛЕНИЕ ПО ТУРИЗМУ МИНИСТЕРСТВА ИНФОРМАЦИОННОЙ ПОЛИТИКИ, ОБЩЕСТВЕННЫХ И ВНЕШНИХ СВЯЗЕЙ ОРЕНБУРГСКОЙ ОБЛАСТИ.

Тел. (3532) 78 62 03, 78 61 38.

АДЕЛЬ. *Оренбург, Пушкинская, 37. Тел. (3532) 77 65 56.* Путевки в санатории и дома отдыха.

КРЕЧЕТ. *Оренбург, Салмышская, 31. Тел. (3532) 63 15 61, 63 15 73.* "Кречет" — охранный предприятие, которое в том числе организует охоту.

ОРЕНБУРГКУРОРТ. *Оренбург, Туркестанская, 5, оф. 421. Тел. (3532) 41 60 25.*

РОСТУРТРАНС. *Оренбург. Тел. (3532) 51 95 20.* Горнолыжный комплекс "Долина".

ОБЛАСТНОЙ ЦЕНТР ДЕТСКО-ЮНОШЕСКОГО ТУРИЗМА И КРАЕВЕДЕНИЯ.
Оренбург, Цвиллинга, 57. Орлова, 46. Тел. (3532) 77 44 41, 57 24 70.

СТАНЦИЯ ДЕТСКОГО И ЮНОШЕСКОГО ТУРИЗМА И ЭКСКУРСИЙ. *Оренбург, Яицкая, 61. Тел. (3532) 77 49 02.*

ТЕЛЕФОННАЯ СВЯЗЬ

Для звонка в Оренбургскую область необходимо набрать 8, код населенного пункта и номер абонента. В области действуют все крупные операторы сотовой связи.

ТЕЛЕФОННЫЕ КОДЫ НАСЕЛЕННЫХ ПУНКТОВ ОБЛАСТИ

Оренбург	3532	22	Новосергиевка	35339	239
Абдулино	35355	255	Новотроицк	35376	276
Адамовка	35365	265	Октябрьское	35330	230
Акбулак	35335	235	Орск	3537	27
Александровка	35359	259	Первомайский	35348	248
Асекеево	35351	251	Переволоцкий	35338	238
Беляевка	35334	234	Пономаревка	35357	257
Бугуруслан	35352	252	Сакмара	35331	231
Бузулук	35342	242	Саракташ	35333	233
Гай	35362	262	Светлый	35366	266
Грачевка	35344	244	Северное	35354	254
Домбаровский	35367	267	Соль-Илецк	35336	236
Илек	35337	237	Сорочинск	35346	246
Кваркено	35364	264	Ташла	35347	247
Кувандык	35361	261	Тоцкое	35349	249
Курманаевка	35341	241	Тюльган	35332	232
Медногорск	35379	279	Шарлык	35358	258
Новоорск	35363	263	Ясный	35368	268

ЧТО ЧИТАТЬ ОБ ОРЕНБУРГСКОЙ ОБЛАСТИ

- ◆ Богданов С.В. Археологическое наследие Оренбургской области. — Оренбург, 2003. — 16 с.
- ◆ Геологические памятники природы Оренбургской области / А.А. Чибилев, Г.Д. Мусихин, В.М. Павлейчик, В.П. Петрищев, Ж.Т. Сивохиц — М.; Оренбург, 2000. — 400 с.
- ◆ Географический атлас Оренбургской области / Науч. ред. и сост. чл.-корр. РАН А.А. Чибилев. — М., Оренбург, 1999. — 95 с.
- ◆ Губернаторы Оренбургского края / Авторы-сост. В.Г. Семенов, В.П. Семенова. — Оренбург, 1999. — 397 с.
- ◆ История Оренбуржья: Учеб. пособие / Сост. Л.И. Футорянский. — Оренбург, 1996. — 351 с.
- ◆ Многонациональный мир Оренбуржья / Администрация Оренбургской области. — Оренбург, 1994. — 168 с.
- ◆ Оренбург: путеводитель-справочник / Сост. И.З. Мансуров, И.Я. Скутин. — Челябинск, 1977. — 204 с.
- ◆ Оренбургский край в системе евразийских губерний и областей России: Всерос. научно-практ. конф., посвящ. 260-летию Оренбургской губернии и 70-летию Оренбургской области. — Оренбург, 2004. — 312 с.
- ◆ Синельников В.Г. Знакомьтесь, Оренбуржье. — Челябинск, 1970.
- ◆ Улицы Оренбурга / Сост. Ю.Д. Гаранькин, В.В. Дорофеев, А.Н. Жилин. — Оренбург, 1995. — 142 с.
- ◆ Чибилев А.А. Атлас природного наследия Оренбургской области. — Оренбург, 2003. — 60 с.
- ◆ Чибилев А.А. Природное наследие Оренбургской области. — Оренбург, 1996. — 384 с.
- ◆ Чибилев А.А. Река Урал: Историко-географические и экологические очерки о бассейне реки Урала. — Л., 1987. — 167 с.
- ◆ Энциклопедия "Оренбуржье". Т. 1. Природа / Чибилев А.А. — Калуга, 2000. — 192 с.

КАРТЫ И АТЛАСЫ

По состоянию на ноябрь 2006 г. самой подробной картой Оренбургской области является региональный атлас, изданный в 2004 г. Центральной экспериментальной военно-картографической фабрикой им. В.В. Дунаева. Карта области в атласе опубликована в масштабе 1: 200 000, план Оренбурга — 1: 27 000. Атлас сделан на основе еще советской топоъемки, поэтому содержит ряд неточностей. Кроме того, есть ошибки в указании качества дорог.

В книжных магазинах Оренбурга можно купить административную карту Оренбургской области, выпущенную в 2002 г. "Оренбургским литературным агентством" на основе материалов Института степи УрО РАН. Ее масштаб 1:1 000 000, масштаб плана Оренбурга на обороте карты не указан.

Топографическая "десятка" Оренбургской области выпущена "Роскартографией" в 1994 г.

Пожалуй, самое полезное для туристов издание — "Атлас природного наследия Оренбургской области", выпущенный институтом Степи УрО РАН в 2003 г. Здесь дана общая карта области (1:2 000 000) и карты отдельных регионов (1: 500 000 — 1: 1 500 000), на которых, помимо рельефа и населенных пунктов,

указаны достопримечательности области. Этим же институтом выпущен ряд региональных эколого-географических атласов с более подробными картами. Многочисленные планы Оренбурга самых разных масштабов продаются в книжных магазинах и киосках города.

Электронный вариант практически всех существующих карт области (в том числе тех, которых уже давно нет в продаже) можно найти на сайте www.kraeved.opck.org Здесь же можно заказать отдельные листы "километровки", которой в сети пока еще нет.

ОРЕНБУРЖЬЕ В СЕТИ ИНТЕРНЕТ

www.orb.ru — региональный сервер.

www.parlament.orb.ru — Законодательное собрание Оренбургской области.

www.kraeved.opck.org — самый информативный ресурс из посвященных Оренбуржью. Особый восторг вызывают раздел "Библиотека", в котором собраны электронные версии десятков книг по Оренбургской области, и "Картография".

www.topsl.narod.ru — Географические названия Оренбургской области: краткий топонимический словарь.

www.eparhia.orenburg.ru — Оренбургская епархия.

www.orenburg-cci.ru — желтые страницы Оренбургской области.

www.orensanat.ru — санатории Оренбуржья.

www.orenburg.ru — сайт города Оренбурга.

www.oren-burg.ru — информация об Оренбурге.

www.zapovednik.ru — проект Дмитрия Урбановича. Здесь трудно разобраться, но если постараться, можно найти ряд очень интересных статей.

www.oren-burg.ru/press/ — электронные версии оренбургских газет.

www.oren.ru — новости Оренбурга.

www.orenfox.ru — рекламно-информационный проект Оренбурга.

www.orsk-adm.ru — сайт администрации города Орска.

www.history.opck.ru — историческая страница Орска.

www.novotroitsk.ru — сайт города Новотроицка.

www.buzuluk.ru — сайт города Бузулука.

www.buguruslan.ru — сайт города Бугуруслана.

www.sorochinsk.ru — сайт города Сорочинска.

www.miomednogorsk.narod.ru — сайт города Медногорска.

www.yasnii.narod.ru — сайт города Ясного.

www.skidolina.narod.ru — горнолыжный комплекс "Долина".

www.yuzd.rzd.ru — Южно-Уральская железная дорога.

www.orenhunt.narod.ru — охота в Оренбургской области.



БИЗНЕС-ОТЕЛЬ
Фортеция
Орск

462419, Оренбургская обл., г. Орск, ул. Станиславского, 52-в.
Тел.: (3537) 21-22-32, факс: (3537) 21-21-67, www.fortecia.ru



Copyrighted material



- 33 комфортабельных номера и один президентский 스위트 площадью 80 кв.м
- Конференц-зал, оборудованный самой современной техникой
- Ресторан колониальной кухни «Тамерлан»
- Бар «Юрта»
- Фитнес-центр с бассейном и паровой баней





КОФЕЙНЯ
Rio

Орск, проспект Ленина, 24.
Телефон: (3537) 21-16-16, www.fortecia.ru





САМОЛЕТ
НОЧНОЙ КЛУБ

Клуб для прогрессивной молодежи

С четверга по воскресенье с 22.00 до 6.00

г. Орск, ул. Краматорская, 35 (пл. Шевченко).
Тел.: (3537) 23-84-14


Copyrighted material



ТАМЕРААН

РЕСТОРАН КОЛОНИАЛЬНОЙ КУХНИ

г. Орск, ул. Станиславского, 52-в.
Тел.: (3537) 21-22-32, www.fortecia.ru



ВНУТРЕННИЙ ТРАНСПОРТ

Внутриобластное авиасообщение ограничивается рейсом Оренбург — Орск, который 4 раза в неделю выполняет авиакомпания «Оренбургские авиалинии». Южно-Уральская железная дорога охватывает значительную часть территории Оренбургской области (плотность железнодорожных путей Оренбуржья в 2,8 раза выше, чем в среднем по России). Дорога Кинель — Уфа проходит через оренбургские населенные пункты Бугуруслан и Абдулино, не имеющие железнодорожной связи с другими населенными пунктами области. Дорога Кинель — Оренбург — Орск — Карталы — основная транспортная артерия области, по ней курсирует значительное количество поездов и электричек. От Оренбурга на юг отходит ветка на Соль-Илецк, где она раздваивается: в западном направлении — на Уральск, в юго-восточном — на Актюбинск. В северном направлении от Оренбурга дорога уходит в Башкирию. Из Орска в северо-восточном направлении дорога идет в Челябинскую область (через Новоорск, Теренсай и Шильду), в восточном — до Светлого (где и заканчивается), в южном — в Казахстан.

Протяженность автомобильных дорог с твердым покрытием, по официальной статистике, составляет 13,7 тыс. км, а их плотность в 3,6 раза выше среднероссийского уровня и на 30% выше среднеуральского. Основу автодорожной сети образуют дороги федерального и республиканского значения широтного и меридионального направлений: Самара — Оренбург, Оренбург — Илек — Уральск, Оренбург — Уфа, Оренбург — Казань, Оренбург — Орск, Самара — Бугуруслан, Бугульма — Бугуруслан — Бузулук — Уральск, к которым примыкает разветвленная сеть автодорог областного и местного значения. Густая сеть автомобильных дорог, относительно развитое автобусное сообщение и линии маршрутных такси позволяют добраться практически в любой населенный пункт области. До небольших сел и деревень следует ехать через райцентр или ближайший город.

Речного транспорта в Оренбургской области нет за исключением судоходных рек (хотя когда-то Урал был судоходен). Экскурсионные суда, ходящие по Ириклинскому водохранилищу, транспортного значения не имеют.



По просторам Оренбургской области лучше путешествовать на полноприводном автомобиле

ПРИРОДНЫЕ УСЛОВИЯ

Природа Оренбургского края отличается исключительным разнообразием и удивительными контрастами. Холмистое "аксаковское лесостепье" с березовыми рощами, дубравами, липняками. Опаленные зноем степные увалы Общего сырта с редкими лесными колками. Живописные лесистые отроги Уральских гор. Миниатюрные хребты, холмы и ущелья Губерлинского мелкосопочника. Бескрайние степные дали Зауралья с гранитными останцами и блюдцами заросших озер. Все эти ландшафты характерны для Оренбургской области. На ее территории граничат, а нередко и сочетаются природные комплексы лесостепной средней полосы России, степей юго-востока, песчаных и солончаковых пустынь Среднего Прикаспия и Тургая, лесистых низкогорий Южного Урала, сосново-березового лесостепья Зауралья и Западной Сибири.

Оренбуржье — край, где на коротком расстоянии сменяются ландшафты различных природных зон. На юге области, в Соль-Илецком районе, попадаешь в настоящую пустыню с курящимися барханами, а через три часа езды на автомобиле в северном направлении ощущаешь свежую прохладу тюльганских горных дубрав со студеными ручьями, в которых плещутся форель и хариус. В пойме Илека растет тамариск — кустарник с роскошными кистями розовых цветков (его родина — страны Персидского залива), а в Бузулукском бору можно увидеть таежно-болотную росянку и полярную пушицу. В выжженных солнцем заорских степях поднимают тучи пыли стада быстроногих сайгаков, а в горных дубравах Присакмарья и Малого Накаса обитают типичные таежники: бурый медведь, рысь и глухарь.

Природные различия Оренбуржья наблюдаются не только в смежных ландшафтных районах, но и на одной и той же местности. Так, на юге области черноольховые топи с папоротниками и зелеными мхами соседствуют с солончаками и бугристыми песками. В Оренбургском Зауралье гнездятся казахстанские аборигены: кречетка, курганник; здесь же встречаются таежники: белка и колонок, а также белая куропатка — обитательница тундр. Перечень подобных сравнений на этом не заканчивается.

Причины уникальности и контрастности природы области обусловлены своеобразием ее географического положения и особенностями истории формирования ландшафтов.



Кызыладырское карстовое поле

Десятки невидимых природных рубежей пересекают Оренбургскую область в различных направлениях. Здесь находятся южные и северные, восточные и западные пределы распространения многих видов растительного и животного мира, а также проходит граница между Европой и Азией, Русской равниной и Уральскими горами, степью и лесостепью. С юга к Оренбуржью примыкают полупустыни и пустыни Средней Азии и Казахстана, а с севера вдоль Уральско-го хребта сюда доходит дыхание Арктики. На западе области еще угадываются черты среднерусских ландшафтов, а восток протягивает руку не только Казахстану, но и Западной Сибири. В природе Оренбуржья причудливо переплелись элементы равнинных ландшафтов бывших морских равнин, холмисто-увалистых междуречий, скалистых гор и озерных впадин.

ГЕОЛОГИЧЕСКОЕ СТРОЕНИЕ И ПОЛЕЗНЫЕ ИСКОПАЕМЫЕ

Оренбургская область благодаря географическому положению имеет очень сложное и неоднородное геологическое строение. Ее территория охватывает юго-восточную часть Восточно-Европейской платформы, северо-восточную часть Прикаспийской синеклизы, Предуральский краевой прогиб и все структурные элементы складчатой части Южного Урала. Особенности геологического строения области определяют многообразие полезных ископаемых: нефть и попутный газ, горючие сланцы и бурый уголь, железная руда, медные и полиметаллические руды, золото, яшма, минеральные соли и др.

РЕЛЬЕФ

Современный рельеф Оренбургской области сформировался в результате длительного размыва уральских складок и предуральских сыртовых равнин, а также под воздействием новейших тектонических движений.

Почти вся западная часть области западнее реки Большой Ик относится к Общему сырту (высшая точка — гора Медвежий Лоб — 405 м). Тюркское слово "сырт" означает вытянутую плоскую широкую увалистую возвышенность высотой 300–350 м, расчлененную балками и покрытую степной растительностью. На Общем сырте водораздельные пространства — плоские, с грядами останцов в виде острых или плосковершинных "шишек"-шиханов. Склоны долин изрезаны балками и оврагами. На крайнем северо-западе области к Общему сырту примыкает Бугульминско-Белебеевская возвышенность, представленная системой холмисто-увалистых сыртов, рассеченных глубокими долинами



Хребет Карамурунтау — один из самых гористых в Оренбургской области

рек. На юге Общий сырт сливается с равнинной частью Прикаспийской впадины, имеющей рельеф с отметками 70–80 м. В предуральской части Общий сырт приобретает облик низкогорий, среди которых выделяются Козьи горы высотой до 487 м и хребет Малый Накас. Самая высокая точка области на хребте Малый Накас в Тюльганском районе имеет отметку 667,8 м, самая низкая — урез реки Чаган у села Теплового Первомайского района — 27,6 м над уровнем моря.

На западе и востоке области рельеф характеризуется выровненными междуречьями и пологими склонами с невысокими останцовыми грядами, а в центральной части, на междуречье Большого Ика и Сакмары, он представляет собой низкогорье.

К востоку от рек Большой Ик и Бурля начинается Уральская горная страна. Рельеф здесь представляет собой систему меридиональных вытянутых плосковершинных хребтов и межгорных понижений с характерными формами: узкие гряды, остроконечные останцы, живописные скалы. Абсолютные отметки на главных водоразделах составляют 450–500 м, а долины рек врезаны на глубину до 200 м. Типично горный живописный рельеф, имеющий эрозионное происхождение, характерен для придолинных участков и прослеживается на отметках от 200 до 450 м по реке Сакмаре и ее притокам (хребет Шайтантау, Зиянчуринские гряды, Присакмарский мелкосопочник) и вдоль реки Урала (Губерлинские горы). Неповторимый облик этим районам придают глубоко врезанные каньонобразные долины, эрозионные уступы и островерхие сопки.

Центральная часть Сакмаро-Уральского междуречья занята нагорной равниной с абсолютными отметками 450–500 м, слабо расчлененной широкими долинами, и носит название Саринское плато.

Вдоль правого берега меридионального отрезка реки Урала в виде узкой невысокой гряды протягивается южное окончание хребта Ирэндык.

Восточнее реки Урала складчатое основание Уральских гор представляет собой Урало-Тобольское плато. Абсолютные отметки междуречий здесь колеблются от 320 до 400 м. Водораздельные пространства имеют плоскую форму, склоны пологи и часто переходят в мелкосопочники.

Территория крайнего юго-востока области представляет собой молодую равнину, сливающуюся с Тургайской столовой страной, абсолютные отметки которой не превышают 300–320 м. Однообразие плоских равнин нарушается мелководными озерными ваннами и очень широкими, с пологими склонами, суходолами.



Урочище Царский Дар — оренбургская лесостепь

КЛИМАТ

Основные черты климата Оренбургской области определяются ее удаленностью от океана. Находясь в глубине материка Евразия, она лишена смягчающего влияния морских воздушных масс, поэтому здесь ярко выражен континентальный климат. Теплое лето и холодная зима с устойчивым снежным покровом, относительно малым количеством осадков, а также высокими годовыми амплитудами температуры. Так, средняя годовая температура в пределах области изменяется от 4 °С до 1,5 °С (юго-запад и восток области соответственно). Разность между средними температурами самого холодного и самого теплого месяцев равна 36–37 °С. Самое продолжительное время года в Оренбуржье — зима, которая длится более 4 месяцев и отличается жестокими метелями и суровыми морозами, достигающими -40–49 °С. Среднеянварская температура составляет от -14 °С на западе до -16 °С на востоке. Оренбургское лето солнечное и жаркое. Средняя температура июля в области составляет от 20 °С до 22,6 °С. В дневные часы, особенно в июле, температура нередко поднимается до 30–40 °С. Температурные границы для осени, как и для весны, установить довольно сложно, в связи с большими колебаниями дневных и ночных температур, которые к концу сентября нередко достигают 20–25 °С. Осадки на территории области распределяются неравномерно. Их количество убывает с северо-запада (450 мм в год) на юго-восток (260 мм в год). Максимальное количество осадков выпадает на хребте Малый Накас (до 550 мм в год). Наиболее благоприятным временем для путешествия по Оренбургской области является конец мая — начало июня. В этот период степь цветет, все деревья (даже дубы в горах) уже покрыты густой листвой, да и не так жарко, как в июле — августе.

КЛИМАТИЧЕСКАЯ ТАБЛИЦА

Оренбургская область	I	II	III	IV	V	VI	VII	VIII	IX	X	XI	XII
Т днем (°С)	-11	-10	-3	11	21	26	28	26	20	9	0	-8
Т ночью (°С)	-19	-19	-12	0	7	12	14	12	7	0	-7	-15
Солнце ч/день	4	5	6	8	10	11	10	10	7	5	4	4
Дней с осадками > 1 мм	6	5	6	5	6	7	7	5	6	8	7	7
Осадки (мм)	30	20	25	25	35	45	50	35	35	50	35	35



Зауральская степь в декабре

ГИДРОГРАФИЯ

“Реки — продукт климата”, — это известное изречение русского ученого А.И. Воейкова в наибольшей степени относится к рекам Оренбургской области и степной зоны в целом. Самая крупная река области — Урал — является транзитной, но основная часть ее стока формируется в Оренбуржье за счет главного притока — Сакмары. Еще две крупных реки — Сакмара и Илек — берут начало соответственно в Башкирии (хребет Ирэндык) и в Казахстане (Мугоджары) и впадают в Урал уже в пределах Оренбуржья. Большинство других значительных рек области (Самара, Чаган, Большой и Малый Кинель, Дема, Тобол) имеют здесь истоки и значительную часть водосборной площади, но уходят своими нижними течениями за пределы Оренбуржья.

Озера. Значительную площадь (около 5 тыс. кв.км) на востоке области занимает бессточный бассейн озер Шалкарэгакара, Жетыколь, Айке. В поймах Урала, Сакмары, Самары, Илека и их притоков сосредоточено большое количество озер-стариц, режим которых тесно связан с основными водотоками. Наиболее крупные пойменные озера имеют площадь до 100 га и достигают длины 7 км.

В центральной и восточной частях области встречаются озера карстового происхождения. Наиболее крупные из них: два озера Косколь в Беляевском районе (12 га и 15 га), Октябрьское в Октябрьском районе (30 га), Копя (47 га) в Гайском и Копя (29 га) в Адамовском районах.

Пруды и водохранилища. Неотъемлемой частью водных ресурсов Оренбургской области и ее современного ландшафта являются искусственные водоемы. В области насчитывается 2312 прудов и водохранилищ общей площадью 15650 га. В эту площадь не входит зеркало самого крупного искусственного водоема области — Ириклинского (26 тыс. га), которое по своим параметрам несоизмеримо с остальными водохранилищами. По количеству и площади малые водохранилища и пруды распределяются следующим образом: более 1000 га — 3; от 100 га до 1000 га — 17; от 50 га до 100 га — 34; менее 50 га — 2258. Наиболее крупными искусственными водоемами являются, помимо Ириклинского, Кумакское водохранилище, построенное в 1964 г. в Ясненском районе (площадь 12,7 кв.км, объем 48 млн куб.м), и Черновское водохранилище в Илекском районе (1983 г.; 12,6 кв.км, 52,7 млн куб.м). Более 500 прудов области зарыблено для любительских и товарных целей.



Река Урал

ПОЧВЫ. ФЛОРА И ФАУНА

Почвенный покров представлен в основном типичными черноземами и серыми лесными почвами. Лесная растительность на этих черноземах чувствует себя прекрасно не только в поймах рек, но и на их террасах, на холмистых водоразделах, на придолинных и междуречных равнинах. К югу влажность климата быстро убывает, и почвенный покров здесь представлен обыкновенными и южными черноземами. Лесная растительность и здесь бывает обильна, она связана с песчаными массивами и близким залеганием грунтовых вод, с хорошо увлажняемыми склонами холмогорий, с выходами грунтовых вод на склонах сыртов и балок.

Общая площадь современных лесов области составляет около 4,3% ее территории. По степени облесенности она находится на предпоследнем месте среди регионов России. Из хвойных пород на территории Оренбуржья в естественном виде произрастают лиственница сибирская и сосна. Лиственные виды деревьев представлены широколиственными породами: дуб черешчатый, липа сердцелистная, клен остролистный, вяз гладкий и вяз шершавый. Из мелколистных пород деревьев повсеместно растет береза, также осина, тополь, ольха, ива. Всего отмечено произрастание около 100 видов деревьев и кустарников. Степная растительность представлена типичными для этих мест растениями: типчак, ковыль Лессинга и сарептский, житняк, полынь, чабрец и др. В составе местной флоры насчитывается около 125 видов ценных лекарственных растений: солодка, крушина, зверобой, пустырник, липа, валерьяна и др. В дикой флоре области встречается около 100 видов плодово-ягодных и пищевых растений, около 300 видов медоносных растений, 70 видов эфиромасличных растений. Богата Оренбургская область ресурсами кормовых растений.

В составе местной фауны много грызунов: сурок-байбак, малый суслик, степная пеструшка, степной хорь. Встречаются лось, косуля, сайгак, волк, лисица, корсак, барсук, заяц-русак и др. Свыше 150 видов птиц, в том числе жаворонок, золотистая шурка, куропатка, перепел, журавль-красавка, степной орел. На водоемах (прежде всего на Светлинских озерах) много водных и околоводных птиц: серый гусь, лебедь-кликун, лебедь-шипун, огарь, пеганка, лысуха, кряква и др. Встречаются краснокнижники — дрофа, стрепет, кречет, орел-могильник, балобан. Из пресмыкающихся — живородящая ящерица, прыткая ящерица, обыкновенный уж, степная гадюка, краснобрюхая жерлянка. Богата энтомофауна.



Журавль над Ащисайской степью

ИСТОРИЯ

ОРЕНБУРЖЬЕ В ДРЕВНОСТИ

В Оренбургской области выявлено свыше тысячи объектов археологического наследия: поселения, городища, грунтовые и курганные могильники и др. Более половины до сих пор не выведены из хозяйственного землепользования, подвергаются распашке, разрушению земляными работами промышленных предприятий, попадают в зоны застройки городов и сел.

Наиболее ранние следы обитания древних людей на территории края относятся к эпохе верхнего палеолита (ранее IX тыс. до н.э.). Во многих районах области известны интересные находки предметов верхнепалеолитического времени. На Илекском плато, в верховьях Донгуза, был найден обломок крупного панно с изображениями животных и людей. Обломок известняковой плиты содержит рельефное изображение оленя или лани с повернутой назад головой. По стилистике олень на "Донгузской плите" близок барельефам из грота Рок-де-Сер пещеры Фурно-де-Дьябль и скального навеса Лоссель во Франции. Кремневые орудия этого времени обнаружены в Матвеевском районе, на окраине села Новоузели, и в овраге у поселка Интернациональный, где выявлена мастерская по обработке кремня, а также в районе Медногорска (Идельбаевская стоянка).

К эпохе мезолита (VIII–VII тыс. до н.э.) относятся найденные стоянки древних охотников и рыболовов в окрестностях села Ивановки в левобережье реки Ток близ устья реки Турганик в Красногвардейском районе.

В культурных слоях Староелшанской и Ивановской неолитических стоянок (эпоха неолита, VI–V тыс. до н.э.) обнаружены кости лося, медведя, лошади, осетровых, щуки, сома, карповых рыб, служивших объектами охоты и рыболовства, и, следовательно, основой хозяйства древних обитателей нашего края по-прежнему оставались охота и рыболовство. Значительной новацией неолита является использование глиняных плоскодонных и округлодонных сосудов, орнаментированных оттисками зубчатых штампов из насеченных створок раковин. К этому времени относится захоронение с шаманским жезлом из лосиного рога, обнаруженное в обрыве реки Ток.

К позднему неолиту — раннему энеолиту (вторая половина V — начало IV тыс. до н.э.) относятся обнаруженные в степях Заволжья и Приуралья предметы материальной культуры хвалынской-бережновской группы: каменные булавы, топоры, кольца, браслеты, украшения из кости и раковин, микролитическая кремневая индустрия. Такие предметы впервые появляются еще в докерамическом неолите Северной Месопотамии в среде скотоводческо-земледельческих племен. С ними связано распространение в степях Евразии триады новаций: скотоводства, металлообработки меди и древневосточных элементов погребального обряда. В Красногвардейском районе в устье реки Турганик обнаружены культурные слои Турганикской и Ивановской стоянок, а также Ивановский дюнный могильник, составляющие единый комплекс раннего энеолита.

В начале этой эпохи в Волго-Уральских степях формируются курганные погребальные обряды, и курганы на долгие тысячелетия становятся ведущим типом памятников археологии на территории Оренбургской области, вплоть до Нового времени. Курганы позднего энеолита выявлены в Восточном Оренбуржье возле села Ишкинино и у поселка Новоорск. В погребениях встречаются символы власти — навершия боевых молотов в виде лошадиных голов, каменные топоры, оружие и орудия.

В конце IV — первой половине III тыс. до н.э., с наступлением раннего бронзового века, носителями древнейшей археологической культуры Приуралья начинают разрабатываться Каргалинские медные рудники и менее крупные выходы медистых песчаников типа Сайгачьего рудника на реке Бердянке. Каргалинский древний горнометаллургический центр — крупнейший в Восточной Европе горнорудный и металлургический комплекс ландшафтных памятников природы, истории и археологии общей площадью около 500 кв.км, состоящий из одиннадцати участков, расположенных в верховьях рек Каргалок, впадающих в Сакмару севернее Оренбурга в пределах Октябрьского, Переволоцкого и Сакмарского районов. Из каргалинской меди в III–II тыс. до н.э. отливалось оружие — проушные топоры, клевцы, молоты, кинжалы; инструменты — долота, тесла, шилья; украшения. Монопольный доступ к меди Каргалинских рудников обусловил развитие социальной стратификации в среде кочевников, обитавших в середине III тыс. до н.э. в степях Приуралья. Огромные куполообразные курганные насыпи этого времени диаметром до 100 м и высотой до 9 м (Дедуровский, Барышниковский и другие курганы) перекрывают погребения знати, содержавшие металл из каргалинской меди, человеческие жертвоприношения. Значение металлургии меди для культур и народов бронзового века III–II тыс. до н.э. было несравненно большим, чем в последующие эпохи. Образно это время можно означить как “эпоху медного топора”. Массовое производство медного, а затем и бронзового оружия, прежде всего топоров и копий, изменило социальную структуру общества. Формирование кланов профессиональных воинов, использовавших легкие боевые колесницы, привело к нескольким культурным “всплескам”, массовым миграциям и дальним военным походам. Один из таких “всплесков” археологически прослеживается по городищам конца среднего — начала позднего бронзового века Восточного Оренбуржья и сопредельных территорий Челябинской и Кустанайской (Казахстан) областей: в XVII–XVI вв. до н.э. в Зауралье создается целая сеть укрепленных валами городищ типа Аркаима (Челябинская область) или Аландского в устье реки Солончанки в левобережье Суундука в Кваркенском районе. Соответствующие этим городищам курганные некрополи типа Синташтинских могильников не отличаются особенно крупными размерами насыпей, но содержат массу захоронений упряжных коней, боевые колесницы в могильных ямах. Останки воинов сопровождаются оружием.

В начале раннего железного века (I тыс. до н.э.) новый этап курганного строительства связан с ираноязычными кочевниками-сарматами и их предками.



Сарматский курган Высокая могила. Окрестности Оренбурга

Курганы сарматского времени (VI–V вв. до н.э.) в степях Южного Урала довольно многочисленны. Они содержат вытянутые на спине костяки с широтной ориентировкой, сопровождаемые короткими железными мечами-акинаками скифского типа, железными копьями, бронзовыми наконечниками стрел, украшениями из бронзы, золота и серебра. В это время появляется особый тип памятников — курганы-жертвенники с кольцевой или подпрямоугольной насыпью, окружающей жертвенную площадку. Они считаются сарматскими святилищами огня. Один из самых больших курганов-жертвенников диаметром свыше 70 м и с высотой вала до 2,5 м располагается у села Шкуновка в Акбулакском районе. Своей формой святилища напоминают прямоугольные или округлые чаши каменных алтарей из погребений сарматских женщин-жриц V–III вв. до н.э.

Культурный след ираноязычных кочевников представлен не только в виде памятников, но и в названиях, например, одна из вершин Илекского плато, где сосредоточены княжеские курганные некрополи сарматов, называется гора Папай, по имени главы скифо-сарматского пантеона богов.

В V–IV вв. до н.э. на участках открытой плакорной степи на водоразделах Донгуза, Черной и Большой Песчанки возникают грандиозные некрополи сарматских князей, состоящие из многих десятков больших курганов, достигающих в диаметре 100–150 м, высотой 8–10 м. Их отличает очень сложный и пышный погребальный обряд: останки вождей помещались в обширные (до 20 м диаметром) камеры с наклонными проходами-коридорами, перекрытые шатрами из древесных стволов, сожженных в момент сооружения насыпи. В одном из таких курганов у села Филипповка в жертвенных ямах-бофрах в 1988 г. обнаружена масса золотых украшений, оружия, бытовой утвари, культовых предметов. Среди них — иранский ритон с протомами быка, золотые обкладки деревянных сосудов в виде оленей с волчьими головами, сотни пластин-накладок на деревянные сосуды.

На рубеже нашей эры курганное строительство переживало упадок, основная масса сарматов, очевидно, участвовала в завоевательных походах на запад, часть — на юго-восток в обход Каспия на север Ирана. Новых курганов сооружалось очень мало, в основном совершались подзахоронения в курганы V–II вв. до н.э. Среди них выделяется серия погребений с амулетами из кости и идолами из мела или штука, изображающими обнаженную богиню красоты и плодородия.

В эпоху Средневековья наиболее значительный культурный след на территории Оренбуржья оставили тюркоязычные кочевники IX–XII вв., воздвигавшие возле своих святилищ и курганов антропоморфные изваяния — “каменные бабы”.

ИЗ ИСТОРИИ ГЕОГРАФИЧЕСКИХ ОТКРЫТИЙ

Наиболее древние сведения о Южном Урале мы находим у греческого ученого и путешественника Геродота. В его “Истории”, написанной в конце 40-х — начале 30-х гг. V в. до н.э., содержатся довольно достоверные сведения о Каспийском море, за которым, по его словам, раскинулась “равнина на необозримом пространстве”, далее идет “земля каменистая и неровная”, а за ней “стоят высокие, непроходимые горы”. В этом описании угадываются прикаспийские равнины, сменяющиеся “каменистым и неровным” Общим сыртом и Предуральем, за которыми стоят “высокие” Уральские горы.

У подножия “высоких, непроходимых гор” жили, по Геродоту, племена аргипеев, а далее — будинов, земля которых “покрыта лесом разной породы”, вероятнее всего, это лесистые предгорья Южного Урала.

Об уровне географических знаний о крае в Древнем мире можно судить по работам античного географа Клавдия Птолемея, жившего во II в. На карте Азии Птолемей показал реку Даикс (Яик-Урал), впадающую в Каспийское море. В верховьях Даикса он обозначил Риммикайские и Новоросские горы. Это первое картографическое изображение реки Урал и гор Южного Урала.

В начале II тыс. связи между арабскими странами и волго-уральскими народами становятся постоянными. В 1154 г. в описании арабского географа аль-Идриси ученые и географы находят немало достоверных сведений. В реке Рузе узнается Урал, в реке Магре — Сакмара, текущая среди лесистых гор. Гузы — это тюркоязычные племена, кочевавшие южнее Урала и в Зауралье.

Реку Урал неоднократно пересекали и отмечали в своих путевых записках средневековые западноевропейские купцы, миссионеры, послы. Через Урал проследовали: посол папы римского Палацио Карпини (1246), посол французского короля фламандец Виллем Рубрук (1253), итальянцы братья Николо и Матео Поло (1265) — отец и дядя знаменитого Марко Поло.

Известны и другие средневековые географические свидетельства о крае, но все они содержат очень скудную, отрывочную информацию. Более интенсивное географическое изучение степей Южного Урала и Приуралья началось лишь в конце XVI в.

РУССКИЕ НА ЮЖНОМ УРАЛЕ

Активная колонизация русскими заволжских степей стала возможной лишь после покорения Казанского (1552) и Астраханского (1554) ханств войсками Ивана Грозного. Разобравшись в геополитической ситуации в 1557 г., русское подданство добровольно приняли башкиры, а чуть позже в состав России вошла Ногайская орда. Уже в 1574 г. была основана Уфа, в 1586 г. — Самара. В 1586 же году появилось первое русское поселение на Яике. Его основали вольные волжские казаки (с 1591 г. их стали называть яицкими казаками), бежавшие из-под Самары подальше от государевых воевод, а также переселенцы из центральных районов России. Городок заложили в устье реки Илек. Численность его населения быстро росла, так что в начале XVII в. возникло новое поселение (на месте современного казахского Уральска), получившее название Яицкий казачий городок. Вскоре он стал центром Яицкого казачьего войска. Войско представляло из себя общину, во главе которой стоял выборный атаман. Основным занятием казаков была рыбная ловля на Яике. Рыбу они меняли на хлеб в Самаре и других городах у русских купцов. Яицкие казаки участвовали в Крестьянской войне под руководством Степана Разина в 1670–1671 гг. В XVII в. здесь появились калмыки, теснившие башкир и яицких казаков, вскоре признавшие подданство России.

В XVII в. русские имели уже конкретные представления о земле, расположенной между Волгой и Яиком и к юго-востоку от последнего. Об этом свидетельствует "Большой Чертеж" — карта всего Московского государства, составленная русскими землемерами в конце XVI в. Это была дорожная карта-гигант, на которую наносились реки, озера, горы и города не только Московского государства, но и прилежащих к нему земель Заволжья и Зауралья. К сожалению, сам чертеж и его копии не сохранились, до наших дней дошла только опись карты 1627 г., получившая название "Книга Большому Чертежу". В "Книге" достоверно описаны бассейн Урала и реки бессточной области Приаралья: "Река

Яик вытекла поровень с Оралтовой горой (Южный Урал) против верховья Тобола-реки. Потекла река Яик в Хвалинское море, а протоку реки Яика до моря 1050 верст... Река Юрюк Самар (Сакмара)... пала в Яик против Аралтовы горы с правой стороны... пала в Яик, с левые стороны Яика, Илез-река, ниже горы Тусте-бы, по-нашему, та гора Соляная, ломают в ней соль... а выше Изле (Илек)-реки конец Оралтовы горы Урака вытекла река Иргиз и пала в озеро Акбашлы... и с той же Урака горы потекла река Гем... а Гем-река, не дошед до Хвалинского моря 20 верст, пала в озеро". Географические знания о приуральском крае на конец XVII в. были отражены на картах тобольского служащего Семена Ремезова.

XVIII в. ознаменовался многими петровскими преобразованиями, в том числе и в деле географического изучения России и прилегающих территорий. Если прежде познание природы края вели странствующие люди, не имевшие специальной научной подготовки, то теперь, начиная с 1730-х гг., в приуральских степях появляются профессиональные ученые и военные Оренбургской (Известной) экспедиции, которые, по сути, и включили в состав Российского государства обширные пространства Южного Приуралья и Казахстана, открыв возможности для их широкого освоения.

Началось все в 1730 г., когда хан Младшего Жуза, или Малой Орды, Абулхаир обратился с просьбой о принятии его народа в российское подданство. Он обращался уже в третий раз. Ранее, в 1718-м и 1726 гг. его просьба не была удовлетворена. А на этот раз Анна Иоанновна подписала жалованую грамоту о принятии в российское подданство киргиз-кайсаков, как тогда называли казахов Младшего Жуза. В этой связи у И.К. Кирилова — одного из "птенцов гнезда Петрова" — родилась мысль об основании города на Яике, который должен был охранять южные рубежи империи и развивать торговлю с азиатскими странами. Эту мысль И.К. Кирилов сумел внушить хану Абулхаиру, и тот официально попросил об этом русское правительство.

После того как проект основания города на Яике И.К. Кирилова был одобрен Сенатом и 1 мая 1734 г. была получена "всемилодивейшая апробация", его автор был пожалован в статские советники и получил огромные полномочия — его приказы были обязаны беспрекословно выполнять все военные и должностные лица. Так началась история Оренбургской экспедиции. "Известной" она была названа в целях обеспечения секретности, ведь в ее задачи входило не только основание главного города на Южном Урале, но и строительство целой линии оборонительных сооружений на юго-восточной границе, всестороннее изучение природных богатств территории (в целях их последующей разработки), истории, культуры, обычаев живших там народов, налаживание торговли с азиатскими народами и в конечном итоге подготовка включения Средней Азии в состав Российской империи.

Основная часть экспедиции во главе с Кириловым отправилась из Петербурга 15 июня 1734 г. Остальные выехали на две недели позже. В Москве, куда Кирилов прибыл 29 июня, экспедиция была доукомплектована. Всего набралось около 200 человек (военные, инженеры, геодезисты, моряки и судовые мастера, канцеляристы, переводчик, художник, историограф и ботаник; должность бухгалтера занял П.И. Рычков — впоследствии крупный ученый, первый член-корреспондент Петербургской академии наук. В Уфе экспедиция перезимовала, а в апреле 1735 г., пополнившись военными (более 2000 человек), выступила к устью Ори, куда прибыла 6 августа того же года. 15 августа недалеко от устья была заложена крепость, названная Оренбургом и переименованная через три года в Орск.

Осенью 1736 г. Кирилов заложил целую цепь укрепленных населенных пунктов по Яику, Самаре и Сакмаре (Борская, Бузулукская, Тоцкая, Сорочинская, Татищева, Бердская, Верхнеозерная, Губерлинская, Верхнеуральская и др.), которые должны были защитить новоприсоединенные земли от набегов кочевников.

В 1737 г. Кирилов умер. Сменивший его на посту начальника комиссии (так стали называть Оренбургскую экспедицию) В.Н. Татищев не одобрил выбор места (оно было расположено далеко от других русских городов, а в половодье сильно затапливалось) и распорядился перенести крепость западнее, к Красной горе (ныне здесь располагается село Красногор). Но и здесь Оренбургу не суждено было остаться. Новый начальник комиссии И.И. Неплюев в 1743 г. перенес его туда, где в настоящее время находится исторический центр Оренбурга.

15 марта 1744 г. была учреждена Оренбургская губерния с центром в Оренбурге. В состав губернии вошли земли современного Северного, Центрального и Западного Казахстана общей площадью 1026 тыс. кв.км, Башкирия, Челябинская область, часть Татарии и Курганской, Самарской, Пермской, Тюменской, Свердловской областей, общей площадью 465 тыс. кв.км., а также небольшая часть современной Каракалпакии. Общая площадь нового края, подсчитанная по карте И. Красильникова, составила 1525 тыс. кв.км. В 1758 г., после разгрома Джунгарии Китаем, к России присоединились земли Среднего Жуза. За их счет площадь Оренбургской губернии возросла до 2 млн кв.км.

Поначалу край заселялся гарнизонными и ландмилицкими полками. Несколько позже было образовано Оренбургское казачье войско, сформировавшееся из переведенных на Оренбургскую линию самарских, алексеевских, уфимских и исетских казаков. С 1736 г. в казаки было разрешено зачислять беженцев и переселенцев из центральных уездов Российской империи, в большом количестве скопившихся в разных местах края. Сословный и этнический состав переселенцев был неоднородным, но большую их часть составляли русские крестьяне.

В целях развития торговых отношений с Казахстаном и Средней Азией в 1744 г. неподалеку от Оренбурга на реке Сакмаре были поселены торговые татары из Казанской губернии, основавшие Каргалинскую слободу. Население слободы быстро росло, и в начале XIX в. часть его была переведена в другие населенные пункты края. В 1740-х гг. началось активное переселение казанских ясачных татар в район Ново-Московской дороги (позднее Казанский тракт), пролежавшей от Оренбурга до Казани.

Помимо переселения, царские власти практиковали высылку разного рода "неблагонадежных", "бродяг", преступников, провинившихся чиновников и военных. Ссылные отправлялись на строительство городов и крепостей, на заводы и промыслы (так, возникший в 1750-х гг. Илецкий соляной промысел использовал почти исключительно труд ссыльных), а также зачислялись в состав местных казачьих войск. В 1750–1760-хх гг. в связи с насильственной христианизацией нерусского населения Поволжья усилилась миграция татар, чувашей и мордвы. Примерно в эти же годы оренбургские земли начинают осваивать дворяне, переселявшие сюда своих крепостных из других имений. Среди новых поселений преобладали деревни, заселенные крестьянами одной национальности, но нередко встречались и многонациональные.

В 1773 г. губерния была вовлечена в круговорот событий, связанных с крестьянской войной 1773–1775 гг. Начавшись около Яицкого городка, восстание, руководимое Емельяном Пугачевым, взяв Илецкий городок, крепости Рассыпную, Нижнеозерную, Татищеву, Чернореченскую, Каргалинскую и Сакмарский

городок, очень быстро докатилось до Оренбурга, овладеть которым было одной из стратегических целей повстанцев. Осада города началась 5 октября 1773 г. и длилась до конца марта 1774 г., пока на помощь осажденным не подоспели крупные отряды правительственных войск.

24 августа 1774 г. под Царицыном Пугачев потерпел окончательное поражение. Спустя две недели он был схвачен заговорщиками и выдан властям. 10 января 1775 г. его вместе с другими лидерами восстания казнили на Болотной площади в Москве, а спустя пять дней Екатерина II подписала указ о переименовании реки Яик в Урал, чтобы стереть память о народном движении. Этим же указом переименовывалось Яицкое казачье войско и город Яицкий: казаки стали уральскими, а город — Уральском.



Урочище Красная Гора близ Саракташа (декорации фильма "Русский бунт")

В последующие после восстания Пугачева годы границы Оренбургского края неоднократно менялись. С 1781 г. Оренбургская губерния называлась Уфимским уездом с центром в Уфе. В 1797 г. вновь была образована Оренбургская губерния. В 1808 г. в состав Оренбургского генерал-губернаторства вошла Внутренняя (Букеевская) орда, занимавшая земли между Волгой и Уралом (юго-запад современной Уральской области), площадью 64 тыс. кв.км.

В 1822 г. утверждается "Устав о сибирских киргизах". В соответствии с ним из Оренбургского края выделены земли Среднего Жуза, отошедшие к Сибирскому ведомству, а территория Северо-Западного Казахстана стала называться Зауральной киргизской степью Оренбургского ведомства. В 1859 г. она была переименована в Область оренбургских киргизов (общая площадь 970 тыс. кв.км). В 1853 г. в состав Оренбургского края вошел форт Перовский (Ак-Мечеть), ныне город Кзыл-Орда. Была образована Сырдарьинская линия, подчинявшаяся до 1867 г. оренбургскому генерал-губернатору. В 1862 г. была упразднена Оренбургская крепость. В 1865 г. из состава Оренбургской губернии была выделена Уфимская губерния. В Оренбургской губернии осталось пять уездов: Оренбургский, Верхнеуральский, Троицкий, Челябинский и вновь образованный Орский.

Административное переустройство края продолжалось. Указом от 21 октября 1868 г. из Области оренбургских киргизов и земель Уральского казачьего войска были образованы Уральская и Тургайская области. Военные губернаторы этих областей до 1881 г. подчинялись оренбургскому генерал-губернатору, а

местом пребывания тургайского губернатора вплоть до 1917 г. был Оренбург. Но постепенно Оренбург утрачивает функции военной столицы обширного края. В 1870 г. из Оренбургского генерал-губернаторства в Кавказское наместничество был передан Мангышлакский уезд. В 1881 г. Оренбургское генерал-губернаторство и Оренбургский военный округ были упразднены.

В 1897 г. в Оренбургской губернии проживало 1600 тыс. человек (это практически вдвое больше, чем в 1867 г.). Среди них русских было 70,3%, башкир — 15,9%, татар — 5,8%, украинцев — 2,5%, мордвы — 2,4%, тептятей — 1%. Выше 80% населения занималось сельскохозяйственным трудом. В 1917 г. Оренбургская губерния представляла собой территорию, вытянутую с юго-запада на северо-восток от верховьев Самары до среднего течения Тобола, и включала Оренбургский, Орский, Верхнеуральский, Троицкий и Челябинский уезды. Бузулукский уезд в эти годы входил в Самарскую губернию.

СМЕНА ВЛАСТИ

После Февральской революции 1917 г. в Оренбургской губернии, как, впрочем, и во всей России, наступили бурные времена. Расширилась политическая борьба между различными партиями и внутри партий. Большевики и меньшевики тогда состояли в одной партии, но борьба между фракциями была очень острой.

В первых числах марта 1917 г. на предприятиях Оренбурга прошли выборы в городской Совет рабочих депутатов. Первым его председателем стал токарь Главных железнодорожных мастерских большевик А.А. Коростылев. Вскоре Совет рабочих депутатов объединился с избранным в марте же Советом солдатских депутатов. В это же время имелись и органы буржуазной власти: назначенные Временным правительством губернский и уездные комиссары, так называемые Комитеты общественной безопасности. Часто происходили манифестации и демонстрации. Широко развернулось профсоюзное движение.

После октябрьских событий в Петрограде власть в Оренбурге и губернии захватил атаман Оренбургского казачьего войска А.И. Дутов. Эту инициативу поддержали губернский комиссар Временного правительства и городские власти. А большевики начали готовиться к вооруженной борьбе за установление советской власти в крае, о чем губернскому комиссару и заявил С.М. Цвиллинг, назначенный Советом народных комиссаров чрезвычайным комиссаром Оренбургской губернии и прибывший в город 4 ноября 1917 г.

Казачи опередили большевиков и начали действовать первыми, арестовав 7 ноября большинство руководителей большевистской организации Оренбурга. Многих сначала привели в штаб Дутова, помещавшийся в домах правления Оренбургского казачьего войска, а затем перевели в главное отделение губернской тюрьмы. Сюда же поместили арестованных дутовцами в караван-сарай 14 ноября членов Оренбургского Совета и созданного в тот же день Военно-революционного комитета во главе с Цвиллингом.

Но Дутов не смог остановить революционного движения. Обучение красногвардейцы проходили вечерами, из Самары тайком было доставлено оружие. 16 ноября большевиками была захвачена станция Оренбург, а через двое суток в город вошел отряд революционных матросов во главе с С.Д. Павловым. Они установили советскую власть. Дутовцы, однако, не сдались, они продолжали борьбу, организуя налеты на Оренбург и отдельные формирования красногвардейцев. Ситуация обострилась в конце июня в связи с мятежом Чехословацкого корпуса. Белочехи отрезали Оренбург от остальной России, захватив ряд городов, и в том числе Бузулук. Отряды дутовцев усилились настолько,

что на совещании губкома РКП(б), губисполкома и командования войсками было решено вывести войска из Оренбурга. Почти на семь месяцев город снова оказался под властью Дутова. За это время дутовцы разграбили многие предприятия, оставили город без продовольствия и топлива.

22 января 1919 г. Оренбург заняли части Красной армии, окончательно установив власть Советов в крае. Весной того же года развернулось наступление армии Колчака, которая, захватив несколько городов, подошла к Оренбургу. Оборона города началась 19 апреля и длилась более 100 дней. Город отстояли.

С 1920-го по 1925 г. Оренбург являлся столицей Киргизской АССР (впоследствии Казахская ССР). Затем он утратил функции губернского и областного центра и стал центром округа в составе огромного Средне-Волжского края, протянувшегося от Пензы до Орска. Наконец, в декабре 1934 г. была образована Оренбургская область (с 1938-го по 1957 г. она именовалась Чкаловской), границы которой почти без изменений сохранились до наших дней. Изменения административных границ губернии и области в конце XVIII в. и первой четверти XX в. в конечном счете имели дестабилизирующее отрицательное историческое значение, так как сопровождались утратами гигантских территорий, с немалым трудом освоенных российскими подданными, потерей больших культурных и материальных ценностей (так, например, в Казахстан была увезена лучшая половина коллекций Оренбургского краеведческого музея), что привело к национальной трагедии миллионов русских, татар и других народов, оказавшихся за пределами современной России.

С 1930-х гг. началось развитие промышленности края, которое особенно бурно развернулось в 1940-х гг. в связи с эвакуацией в область промышленных предприятий из западных районов Советского Союза.

ЭКОНОМИКА

Оренбургская область относится к индустриально-аграрному региону. Важной особенностью экономики области является сырьевая ориентация и недостаточное развитие отраслей конечного потребления, производящих готовые изделия и удовлетворяющих потребительский спрос населения. Предприятия Оренбургской области производят около 1,5% всей промышленной продукции России, более 5% общероссийской добычи природного газа, 3% нефти, по 30% доменного оборудования и оборудования для производства стали, а также 1/3 асбеста.

ПРОМЫШЛЕННОСТЬ

Преобладающее значение в экономике Оренбургской области имеет нефтегазодобывающая отрасль. Первая нефтяная скважина в области была пробурена 25 июля 1937 г. Бугурусланской конторой нефтеразведки. В настоящее время добычу нефти на территории области осуществляет ОАО "Оренбургнефть". В промышленной разработке "Оренбургнефть" находится более 100 нефтяных месторождений. Уровень нефтедобычи несколько лет является постоянным и составляет 8–9 млн т в год.

Нефтеперерабатывающая промышленность представлена АО "Орскнефтеоргсинтез", работающим в основном на привозном сырье.

Одновременно с нефтедобычей в Оренбуржье начала развиваться и газовая промышленность. В декабре 1942 г. началась промышленная добыча газа из скважины Бугурусланского месторождения. Основу газовой промышленности

составляет Оренбургское газоконденсатное месторождение, которое было открыто в ноябре 1966 г. недалеко от Оренбурга. С разведочной скважины, из которой был добыт газ, началась история уникального оренбургского газоконденсатного месторождения. Оно протянулось вдоль левобережья Урала на 120 км, шириной более 20 км, с объемом запасов около 2 трлн куб.км природного газа и 120 млн т конденсата. В настоящее время на долю газовой промышленности приходится около 18% стоимости промышленной продукции области. На территории области освоение, добычу, переработку и транспортировку газа осуществляет крупнейшее в России объединение "Оренбурггазпром", основными подразделениями которого являются газодобывающее предприятие, газоперерабатывающий и гелиевый заводы. В настоящее время на предприятия "Оренбурггазпрома" из Казахстана поступает на переработку 4500 млн куб.м сырого газа и около 5 млн т нестабильного конденсата. Годовой объем реализации продукции ПО "Оренбурггазпром" составляет более 12 млрд руб.

Определяющую роль в экономике России играют и другие предприятия области. Например, сталь повышенного качества Орско-Халиловского металлургического комбината использовалась при изготовлении искусственных спутников Земли, космических орбитальных станций, металлических конструкций стадиона "Лужники" в Москве, для производства газо- и нефтепроводных труб и др. Его продукция не уступает зарубежным аналогам и поставляется во все государства СНГ, а также США, Китай, Испанию, Великобританию, Италию и др.

Более 40% промышленных запасов медных руд Урала сосредоточено на Гайском медно-колчеданном месторождении, на базе которого работает крупнейшее предприятие на Урале — Гайский горно-обогатительный комбинат. Руда добывается в основном подземным способом на глубине 700 м. Из двух предприятий страны, производящих криолит-электролит, половину общероссийской продукции производит Южноуральский криолитовый завод в городе Кувандыке. Крупными потребителями продукции Бугурусланского завода "Радиатор" — радиаторов и сидений для автомобилей — являются Волжский и Ульяновский автогиганты. Предприятием ОАО "Ореншаль" налажено уникальное производство знаменитых оренбургских пуховых платков и трикотажных изделий из пуха.

В период кризиса 1990-х гг. объем производства в промышленности снизился в 2 раза, а в отдельных отраслях — в 5–10 раз. За годы реформ в области организовано много малых предприятий, использующих новые технологии, которые позволяют расширить спектр продукции, находящей спрос у населения и предприятий области.

СЕЛЬСКОЕ ХОЗЯЙСТВО

Оренбургская область является одной из ведущих сельскохозяйственных житниц России, с климатом, благоприятным для выращивания зерновых, масличных, бобовых и бахчевых культур. Сумма температур выше 10 °С (при которой происходит активная вегетация большинства сельскохозяйственных культур) колеблется от 2300–2400 на севере до 2600–2700 часов в южных районах. Посевными площадями занято более 4 млн га, из них 3 млн га занято зерновыми, среди которых главными культурами возделывания являются яровая пшеница и яровой ячмень. На крупнейших мировых выставках пшеница твердых и сильных сортов, отличающаяся высоким содержанием белка и клейковины, неоднократно отмечалась высшими наградами. В самые благоприятные годы валовой сбор пшеницы достигает 5 млн т. Как хлебом, так и продукцией животноводства Оренбуржье обеспечивает себя полностью и даже вывозит и реализует их во



Стадо коров в устье Большой Уртазымки

многие регионы России. Южные районы области (Акбулакский, Соль-Илецкий) славятся выращенными в открытом грунте бахчевыми культурами — арбузами и дынями, обладающими высоким содержанием сахара и отменными вкусовыми качествами.

Визитной карточкой Оренбуржья является оренбургский пуховый платок. Область — один из главных козоводческих районов страны. Предками лучшей породы оренбургской пуховой козы были кашмирские козы с севера Индии. Пух оренбургских коз обладает особыми свойствами — мягкостью, тонкостью, эластичностью и отличными прядильными качествами. Только из такого пуха получают настоящие теплые и ажурные оренбургские пуховые платки и паутинки. На таком сырье в XIX в. основан народный пуховязальный промысел. Несмотря на постоянное совершенствование технологии содержания коз и овец, формирование отар и системный отбор, поголовье их в настоящее время сокращается из-за падения спроса на основной продукт отрасли — шерсть и пух. Разводят их главным образом в южных районах области: Первомайском, Соль-Илецком, Кувандыкском, Домбаровском, Новоорском и Ясненском.

В последние годы произошли значительные изменения в организации форм собственности сельскохозяйственного производства. Число крестьянских фермерских хозяйств увеличилось до 7185, малых предприятий — до 260. На долю фермерских хозяйств приходится около 3% производства всей сельскохозяйственной продукции области.

НАРОДЫ И ТРАДИЦИИ

Историю народов нельзя рассматривать в отрыве от природного окружения. По выражению В.О. Ключевского, "это сила, которая держит в своих руках колыбель каждого народа".

Для оренбургского края как этноландшафтного региона, расположенного между Волгой и Тургаем, между уральской тайгой и арало-каспийскими пустынями, коренными народами являются казахи, башкиры, татары, русские, мордва и

чуваши. Каждый из этих народов и в историческое время, и сейчас занимает свою этноэкологическую нишу в этой части срединной Евразии.

Формирование этнического состава проходило на протяжении нескольких тысячелетий под влиянием как природных, так и социально-политических факторов. Оренбургский край выполнял в то время роль своеобразных урало-каспийских ворот (между Уральским хребтом и Каспийским морем): волны народов — савроматы, сарматы, угры, аланы, гунны, печенеги, половцы, ногаи, хазары и др. — ненадолго задерживались здесь, ассимилируя местное население, оставляя следы своего пребывания в археологических памятниках и географических названиях. Находясь в постоянном развитии, на стыке разных, но взаимосвязанных культур, эти народы, сливаясь, давали начало новым народам и вместе противостояли экспансии в степную Евразию романо-германцев с Запада и китайцев с Востока.

Основными природными стихиями, определяющими жизненный уклад народов Оренбургского края, являются степи, леса, горы и реки. После ухода скотоводов-калмыков в XVII–XVIII вв. урало-каспийские степи стали заселять казахи.

Степи же — родной ландшафт для уроженцев юга Украины и земледельческих районов средней полосы России (марийцы, удмурты и др.), — которые еще в конце XVIII в. стали переселяться на плодородные земли Заволжья, Зауралья.

Леса и холмогорья лесостепной зоны Оренбуржья — родные ландшафты для башкир, русских, татар, мордвы, чувашей и других народов, заселивших в XVIII в. Оренбургское лесостепье, — это северо-запад области (Аксаковское лесостепье), лесистый Тюльганский район и горно-лесное Присакмарье в Кувандыкском районе.

Реки, особенно наиболее крупные из них Урал, Сакмара, Илек, Самара, — колыбель яицкого и оренбургского казачества, расселявшегося издавна в Илекском, Оренбургском и Сакмарском районах. В судьбе и истории народов Оренбургского края река Урал сыграла объединяющую роль. Даже название ее — Даикс, Жаик, Яик — передавалось от ираноязычных савроматов к тюркоязычным казахам, а от последних — русским, пока в 1775 г. по велению императрицы Екатерины II знаменитую реку не переименовали в Урал.

По данным на 1994 г., доля русских составила 75,3% населения. Второй по численности народ (7,3%) — татары. Основная их часть проживает на северо-западе области и вдоль среднего течения реки Урал. Казахи по численности занимают третье место (5,1%) и заселяют в основном приграничные территории с Казахстаном: Акбулакский, Соль-Илецкий, Беяевский, Домбаровский и Ясенский районы. Украинцы — четвертый по численности народ, проживают в основном на востоке области: Новотроицк, Гай, Орск.

Немцы, которых в 1994 г. было 1,4% от общей численности населения, на территории области селились компактно. Одно из первых упоминаний о немцах Оренбуржья встречается у доктора философии Теодора Базинера, издавшего в 1848 г. книгу "К изучению Российской империи и пограничных стран Азии". "Первые колонисты, — писал он, — переселились сюда около 1777 года из Саратова, теперь их 14 семей, около 60 человек". Колонисты строго придерживались религиозных обрядов. В 1869 г. в крае насчитывалось уже 650 немцев. Массовая эмиграция их в Оренбургскую губернию началась в конце XIX в. Переселенцы из Екатеринославской, Саратовской, Таврической губерний образовали на территории края компактные поселения. Немецкие поселения были в Александровском, Красногвардейском, Переволоцком, Соль-Илецком, Беяевском районах. Селившиеся компактно по колониям, немцы развивали

традиционную культуру. Значительная часть их проживала также в Оренбурге и Орске. В 1990-х гг. около 45 тыс. оренбургских немцев эмигрировало в Германию.

В результате миграционных процессов численность казахов, мордвы и чувашей, по сравнению с 1989 г., сократилась, что привело к росту численности русскоязычного населения.

КАЗАКИ

Одной из самых оригинальных этнокультурных групп населения области являются потомки оренбургских казаков, до сих пор считающие себя особым "служилым народом". Основу местного казачества составили выходцы из среды русских и украинских крестьян и мещан, кроме того, в Оренбургское и Уральское казачьи войска рекрутировались представители калмыков, мещеряков (одна их этнографических групп поволжских татар) и других неславянских народов. В 1748 г. все казачье население Оренбургской крепостной линии было объединено в Оренбургский нерегулярный корпус, преобразованный вскоре в Оренбургское казачье войско. Все казаки, достигшие 17 лет, со своим оружием, амуницией, двумя верховыми лошадьми зачислялись на военную службу. За несение службы по охране границ казаки наделялись землей вдоль Оренбургской крепостной линии.

Этнографические особенности быта оренбургских казаков окончательно оформились после середины XIX в. Их одежда во 2-й половине XIX — начале XX в., исключая официальную форму, не имела в себе ничего характерного, что могло бы отличить их от мещан. Зимой в праздничные дни казак носил овчинный, крытый сукном, тулуп с черным мерлушковым воротником, а под ним — короткое военное пальто или мещанскую поддевку и пиджак с таким же жилетом и шароварами, заправленными за голенища. В некоторых станицах, кроме того, праздничной одеждой казакам служили халаты из тонкого сукна или ковровой материи. На голове носили черные мерлушковые шапки, на шее — пуховые и шерстяные шарфы, на ногах — сапоги или, очень редко, пимы (валенки из овечьей шерсти). Праздничная летняя одежда состояла из казачьего или мещанского пальто, шаровар, заправляемых в кожаные сапоги на высоких подборах, и фуражки. Пальто подпоясывали цветным широким кушаком, концы которого свешивались сзади. Как праздничное, так и будничное белье изготовлялось из бумажных тканей (ситца, тика и т.п.), реже из холста. Рубашка белая или пестрядинная, с большим пришитым сборчатым воротом и с прорезью посередине, или так называемая косоворотка, без пришитого ворота и с прорезью на левой или правой стороне груди. Штаны (нижние) — преимущественно пестрядинные из льняного или посконного холста или набойные.

Одежда казачек в станицах и поселках, расположенных поблизости от городов, была схожа с городскими костюмами, в удаленных от городов носили русские сарафаны. Праздничный костюм пригородных казачек состоял из ситцевого, шерстяного, реже шелкового платья, юбки с кофтой, плотно облегающей талию. Пожилые носили те же платья и юбки, но с обыкновенной широкой кофтой. На голове носили чепец, сшитый преимущественно из атласа или другой шелковой материи, для украшения на него нашивали кружева. Девушки вместо чепца носили круглые гребенки или яркие ленты, которые вплетались в косу. Дополнением к праздничному костюму служили белый крахмальным воротничок и манжеты. Из украшений использовались ожерелья (борки), изготовляемые из простых камней или стекла, серебряные, медные и реже золотые

серьги, перстни и кольца. В летнее время женщины и девушки носили поверх платья большие разноцветные платки, чаще всего накладывая их на плечи и прикалывая на груди булавкой или брошкой. Осенью и весной богатые казачки носили драповые пальто, другие — шерстяные бумажные пальто на вате; зимой — суконные шубы из овчины почти всегда с лисьими воротниками, а на голове — пуховые или шерстяные платки. Обувью зимой служили валенки, летом — ботинки. Калоши позволяли себе только зажиточные казачки. Домашний костюм состоял чаще всего из "рукавов" — сорочки с полуоткрытым воротом и рукавами, доходящими до кисти. Рукава шились всегда наполовину из ситца и наполовину из грубого холста. Иногда вся сорочка делалась из белого холста. Поверх сорочки надевали юбку из ситца (или выбойчатую), поверх юбки — фартук.

Казачки верили в приметы, в домовых, леших, ведьм, колдунов, в порчу, дурной глаз и т.п. Хозяин дома всевозможными средствами старался расположить к себе домового, выставляя ему пищу в амбары и подпол. По народному убеждению, без домового нельзя было развести скот. Считалось, что ведьмы, или вещицы, являются в виде сорок, поэтому сорока считалась нечистой птицей. Нечистым деревом была осина, так как на ней якобы повесился Иуда. Непременно быть беде, если кошка заберется на божницу или курица запоет петухом, а дом затрещит, что бывает от сильных морозов или жары. Виновниками болезней всегда считались колдуны. Для излечения обращались к знахарям или знахаркам, которые использовали в качестве лечения нашептывание; употребляли отвары ромашки, зверобоя, богородской травы, шалфея, репейного корня, а также нашатырь, камфору, синий купорос, мышьяк, сулему и т.п. От лихорадки и дурного глаза применялись заговоры.

Большим праздником считались крестины. Обряд обычно происходил в церкви, изредка богатые казаки приглашали священника на дом. По окончании обряда начиналось застолье. Кума и кум садились на почетное место, остальные гости усаживались по определенному порядку: более почетные в передний угол. Начиналось обычное угощение. Предпоследним блюдом всегда подавалась каша. В это время повивальная бабка угощала водкой всех присутствующих, причем каждый был обязан положить ей на поднос деньги, кто сколько сможет. Последним блюдом был сладкий пирог, после него хозяин дома обносил всех вином, а гости "кляли на зубок новорожденному". После окончания угощения кум приглашал к себе хозяина дома и всех гостей. Начиналась "круговая гулянка".


Особенностью похорон в казацком селении было следующее: близкие родственники умершего все время должны были плакать ("выть с причетами"), и степень соболезнования выражалась громкостью плача. По окончании похорон все присутствующие приглашались родными покойного к обеду. Первым блюдом почти всегда были блины, иногда подавалась кутья. Водки выпивалось сравнительно мало, а в некоторых местах считалось предосудительным подавать ее на стол. После обеда все расходились по домам.

Самые пышные застолья устраивали на свадьбы, храмовые праздники, проводы казака на службу и прибытие его оттуда. Нигде так много не выпивалось водки, как на свадьбах: на скромной свадьбе — от 10 до 15 ведер, на богатой — от 20 до 40. Брак заключался довольно рано, по закону жених не должен был быть моложе 18, а невеста — 16 лет. Чаще всего бракосочетание было не по взаимному согласию, а по воле и выбору родителей. Между родителями заключался словесный договор, по которому определялась "кладка", или "запрос", то есть

плата за невесту, составлявшая от 10 до 100 рублей серебром. Переговоры заканчивались "пропоем", на который жених приходил к невесте со своей водкой и закусками, которыми угощал гостей невесты. Накануне бракосочетания устраивали девичник. Гости обеих сторон собирались в доме родителей невесты, перед началом застолья жених дарил невесте деньги на платье или платок, невеста в свою очередь одаривала жениха. На другой день заключался брак. Из церкви свадебный поезд ехал в дом жениха, где была приготовлена легкая закуска. Перекусив, гости оставляли молодоженов одних. На следующий день устраивали "горный стол". На него собирались все без исключения родственники молодоженов и многочисленные гости. Начиналось общее веселье, длящееся от нескольких дней до нескольких недель.

Отправляясь в поход, казак поочередно обходил родных, а в день его отправления все собирались у него дома. После застолья он кланялся родителям в ноги, благодаря их за наставления и прося благословения. После благословения все выходили во двор, где брат или отец казака подводил к нему коня в полном снаряжении, казак кланялся коню в ноги, прося не выдавать его в трудную минуту. Затем он прощался с родителями и уезжал.

В храмовые праздники в станицах и поселках бывали большие базары. Толпы празднующего народа в своей лучшей одежде сновали взад и вперед по улицам. Молодежь устраивала игры и потехи, старики ходили друг к другу в гости. Храмовые праздники всегда и везде заканчивались грандиозными попойками. Ликвидированное в годы советской власти казачество (официально Оренбургское казачье войско было упразднено в 1918 г.) в настоящее время довольно активно возрождается. В 1990 г. Оренбургское казачье войско было зарегистрировано Оренбургским горисполкомом. Казаки регулярно устраивают войсковые учения, фестивали казачьей культуры, различные праздники.



Мечеть Сулеймания в Оренбурге

ТАТАРЫ

Татары — основное население Татарстана. Численность в России около 5600 тыс. человек. Живут также в Казахстане, Узбекистане, Таджикистане, Киргизии, Туркмении, Азербайджане, на Украине, в Литве, Латвии и Эстонии. Общая численность — около 6,8 млн человек. Делятся на три основные этнотерриториальные группы: волгоуральские татары (к ним относятся и оренбургские татары), сибирские и астраханские. Говорят на татарском языке кыпчакской группы тюркских языков. Письменность до революции была основана на арабской графике, затем арабский шрифт был заменен латинским алфавитом, который в свою очередь сменила кириллица. Верующие татары в основном — мусульмане-сунниты.

Этническую основу татар Среднего Поволжья и Приуралья составили тюркоязычные племена, проникавшие сюда

со второй половины I тыс. Во второй половине XVIII в. часть казанских татар и мишарей переселилась в оренбургские степи. Этнографическая академическая экспедиция под руководством Палласа в 1769 г. при посещении Сагидовой слободы (Каргалы) отмечала: "Каждый из 300 домов состоит из 2–3 белых, чистых комнат, обитатели которых отличаются аккуратностью и чистоплотностью, в одевании бросается в глаза изящность, вкус, а в поведении людей, особенно женщин, чувство достоинства, немало у них украшений и драгоценностей". Другая этнографическая экспедиция под руководством Фалька, в 1774 г. отмечала трезвый образ жизни жителей слободы, интерес к редкой домашней утвари, коврам, серебряной и фарфоровой посуде".

Традиционные занятия татар — пашенное земледелие и скотоводство (у оренбургских татар животноводство по значению не уступало земледелию). Выращивали пшеницу, рожь, овес, ячмень, горох, чечевицу, просо, полбу, лен и коноплю. Разводили крупный и мелкий рогатый скот, лошадей. Для татар характерна особая любовь к лошади — наследие кочевого прошлого. Разводили домашнюю птицу. Огородничество играло второстепенную роль. В Южном Приуралье важное значение имело бахчеводство. Промысловое значение у оренбургских татар имело рыболовство.

Важное значение имели промыслы и ремесла. Различались виды приработков: отхожие промыслы — на жатву и на фабрики, заводы, прииски, лесопильни. Традиционными были различные ремесла: рогожно-кулеткацкое, бондарное, экипажное, плотницкое, столярное и др. Обладали высоким мастерством в обработке кожи, овчины, шерсти. Известны были также слесарный, ювелирный, кирпичный и другие кустарные промыслы. Исконным для татар были торговля и торгово-посредническая деятельность.

Оренбургские татары отмечают почти все те же праздники, что и многие другие татары (мусульманские праздники Ураза-байрам и Курбан-байрам). Из народных праздников они отмечают Сабантуй — праздник плуга, который сохранил лучшие древнейшие традиции болгар и праславян. Состязания во время этого праздника включают скачки на лошадях; бег наперегонки с зажатой в зубах ложкой с яйцом; национальную борьбу (керэш); проход по качающемуся бревну для девушек, которые держат две чашки, наполненные до краев водой, и др.

КАЗАХИ

Казахи — коренное население Казахстана. Общая численность — более 9,4 млн человек. Живут также в Узбекистане, России, Туркмении, Киргизии, на Украине и в Таджикистане. На территории Оренбургской области казахи компактно проживают в Домбаровском, Ясненском и других районах Восточного Оренбуржья. Самоназвание — казах, ранее их называли киргизами, киргиз-кайсаками. Говорят на казахском языке тюркской группы алтайской семьи языков. Письменность основана на русской графике. Верующие казахи — мусульмане-сунниты.

В.И. Даль, служивший в Оренбурге, рисуя облик кайсачки, пишет: "...свежее, дикое, яркое и смуглое лицо, в котором брови, ресницы, очи, губы и подборные, скатного жемчуга зубы украсили бы любую из московских и питерских красавиц".

В "Географическом словаре Российского государства" указывается: "Народ этот известен и под именем Казачьей Орды, сами себя они называют Сара-кайсаками (степными казаками) и киргизами — по мнимому своему родоначальнику... Предки их (по преданиям) удалились в чистые степи, где число их умножилось беглецами до сорока человек". Ранними предками казахов называют

ираноязычных саков, усуней, живших на территории нынешнего Казахстана и Средней Азии еще до нашей эры, а также аланов первых веков нашей эры и другие племена. Большое влияние (VIII–XI вв.) в формировании казахов оказали кыпчаки. Отмечается, что будущие казахские племена перемешивались в составе государства Караханидов (X–XI вв.), испытывали вторжение киданей — монгольских по происхождению племен в XII в., а затем входили в середине XV в. в состав Ногайского и Узбекского ханств. В начале XVI в. образовалось Казахское ханство. В его рамках и завершилось формирование казахской народности, каждая группа которой имела свои особенности этнической истории. В начале XVIII в. казахи были разделены на три Орды: Младший Жуз, Средний Жуз и Старший Жуз. Разорительные набеги джунгар вынудили хана Младшей Орды Абулхаира в 1730 г. обратиться к русскому правительству с просьбой о принятии киргизов в подданство России. В 1731 г. эта просьба была удовлетворена. После строительства Оренбургских крепостных линий и учреждения в 1744 г. Оренбургской губернии этногенез казахов проходил под влиянием русских культурных традиций.

Основным видом жилища казахов в XVIII — начале XIX в. была юрта (кии зуй). По устройству она близка к юртам народов Средней Азии и отличается только некоторыми деталями. Состоит из деревянного остова и войлочного покрова. Основой стен служит решетка из тальника. Число звеньев решетки определяют размеры юрты: большая имеет их до 8–10, маленькая состоит из 4–5. Между двумя из них привязывают дверную раму с двустворчатой деревянной дверью. Купольную часть юрты образуют обод, связанный из двух гнутых березовых стволов, и жерди, сделанные из тала и выгнутые в нижней части. Жерди вставляют в отверстия обода, а внизу привязывают к верхним развилкам деревянной решетки.

Посреди юрты — место для очага. Весь пол, за исключением очага и небольшой площадки у двери, застилали войлоками. Напротив двери, за очагом около стены находился жюк — сложенные один на другой сундуки, войлочные



Этнические границы обитания казахов в XVIII — начале XX в. маркировали кладбища с каменными антропоморфными стелами — кулпытасами

чехлы и тюки с домашними вещами, запасные войлоки. Место перед жюком считалось самым почетным в юрте. Часть юрты справа от входа считалась женской половиной. Ближе к входу держали хозяйственные припасы и посуду, мешок для кумыса, шкафчик для самых ценных продуктов. Обычно эту часть отделяли ширмой. Далее находилось место хозяина и хозяйки дома. Здесь на ночь устраивали постель из войлоков, одеял и подушек, которую днем убирали на жюк; нередко тут стояла деревянная кровать, которая к концу XIX — началу XX в. получила уже довольно широкое распространение. Налево от входа было место младших членов семьи. Слева от двери вешали сбрую, клали седло, охотники помещали здесь беркута или сокола. В холода сюда заводили больных и слабых животных.

При перекочевках юрту разбирали на составные части. Раньше ее перевозили вьюком на верблюдах, реже на быках, а с середины XIX в. в северных областях распространилась перевозка юрты и всего имущества на телегах. Вся работа по разборке юрты, погрузке ее и всей утвари была женским делом, так же как и установка юрты в новом месте. На сборку юрты уходил один час.

Первоначальной формой оседлого жилища казахов в южной части Оренбургской губернии было оригинальное юртообразное сооружение шошала, или тошала, хорошо известное у народов Западной Сибири. Оно имело цилиндрическую форму и коническую кровлю. Стены складывались из дерна, плетня, дерева, камыша. Наверху делали круглое или квадратное дымовое отверстие в деревянной раме, которую изнутри поддерживали три-четыре столба. От рамы к стенам шли жерди, кровлю засыпали землей или обкладывали дерном. Полы преобладали земляные, только в богатых домах настилали деревянные полы.

В домашних промыслах существовало разделение труда. Переработка шерсти и изготовление из нее различных изделий целиком лежали на женщине. Обрабатывать кожи и шкуры могли как женщины, так и мужчины. Изделия из металла и дерева изготовляли исключительно мужчины.

Преобладающим видом сырья в хозяйстве скотовода была шерсть овец и верблюдов. Основная масса овечьей шерсти шла на изготовление войлоков, имевших в домашнем быту широкое применение. Из шерсти овец и верблюдов пряли нитки, из которых затем ткали армячину на простейшем станке.

Казахи использовали молоко всех домашних животных. Характерным для кочевого быта было то, что молоко не употребляли в свежем виде. Овечье и коровье молоко сразу же кипятили и заквашивали. Кислое молоко (катык, айран) служило основной пищей летом. Из сливок (каймак) сбивали масло (сары май), сохраняя его до зимы в сосуде из бычьего желудка. На зиму заготавливали также кислый сыр (курт). Для приготовления сладкого сыра (иримшик) заквашивали молоко специальной закваской. Излюбленным напитком казахов и поныне является кумыс из заквашенного кобыльего молока. В западных и южных районах, где разводят верблюдов, готовят верблюжий кумыс (шубат). Кроме молочных напитков, с середины XIX в. стал распространен чай. Его пили со сливками или с молоком. В земледельческих районах из пшеницы, проса или риса готовили напиток, напоминающий брагу (боза).

Из пшеничной муки пекут пресные лепешки (нан) на стенах раскаленного котла или прямо в золе. Жарят в масле или бараньем сале небольшие кусочки пресного теста (бауырсак, кыйыкша нан). На севере, в местах соприкосновения с русскими, казахи научились выпекать хлеб из кислого теста. Из муки пекут также лепешки, напоминающие блины (жука нан), и оладьи.

Мясные блюда в теплое время года употребляли редко. Даже в богатых семьях скот резали только в случае, если приезжали гости, или в праздники. С наступлением осени, когда переставали доиться животные, основное место в питании населения занимали растительные и мясные блюда: различные похлебки (коже) из проса или пшеницы с добавлением кусочков сала или мяса, лапша (кеспе) с мясом или с молоком, жареное и вареное мясо.



Табун лошадей на тебенежке. Новоорский район, окрестности села Чилекта

В ноябре наступал период массового забоя скота для заготовки мяса впрок. Мясо вялили, позднее стали солить. Изготавливали одно из любимых блюд казахов — копченую конскую колбасу (казы), ее делали из жирного мяса, которым начиняли кишки. Лакомым блюдом было вареное мясо (ет) без приправ. В конце XIX — начале XX в. в мясо стали добавлять куски раскатанного теста (кулшетай). Для приготовления другого блюда — бесбармак — баранье мясо варят. Вынув его, в котел опускают полоски тонко раскатанного теста. После того как тесто готово, его вынимают и накладывают в деревянное блюдо. Сюда же крошат вареное мясо, добавляют бульон и, размешав, подают. Из легких, печени, сердца готовят жаркое (куырдак) на бараньем сале.

Среди казахов издавна были широко распространены массовые развлечения и спортивные состязания. Как правило, они приурочивались к свадьбам, поминкам, рождению ребенка, Новому году (наурыз, год у казахов начинался 21 марта). Большая часть развлечений и игр была связана с конным спортом. Наиболее популярными были скачки (байга). Существовало две разновидности — на выносливость (до 100 км) и на скорость (5–10 км). Большое число зрителей привлекало единоборство двух всадников (аударыспак), которые пытались сбросить друг друга с седла. Другой вид верховой борьбы — кокпар. Участники стремились вырвать друг у друга тушу козленка и доставить ее судьям. Большим почетом пользовались силачи (палуан), состязавшиеся в борьбе (курес).

БАШКИРЫ

Башкиры — коренной народ Республики Башкортостан, а также прилегающих районов Оренбургской и Челябинской областей. Самоназвание — башкорт, казахи иногда именуют их истэк (иштэк), реже встречается название нугай (ногай). Общая численность по переписи 1989 г. — 1449 тыс. человек, из них в Оренбургской области проживает 54,3 тыс.

Антропологический состав башкир неоднороден, представляет собой смешение европеоидных и монголоидных признаков. У северо-западных башкир (включая центральные районы Башкирии) доминируют черты европеоидно-монголоидной переходной уральской расы. На юге (в том числе на территории Оренбургской области) преобладают признаки южносибирской монголоидной расы.

Башкирский язык относится к кыпчакской ветви тюркской группы языков, входящей в алтайскую языковую семью. Наибольшее родство башкирский язык обнаруживает с татарским, казахским и ногайским языками. Башкиры Центральной, Южной Башкирии и Оренбургской области говорят на южном диалекте башкирского языка. До революции башкиры пользовались письменностью на основе арабской графики. С 1929-го по 1939 г. применялся латинский алфавит, с 1940 г. принята кириллица с добавлением 9 букв.

На исторической арене башкиры появились более тысячи лет назад. Об этом сообщают арабские путешественники Салям ат-Тарджуман и Масуди, посетившие места их проживания (Приуралье) в середине IX в. Последующие авторы говорят уже о двух группах башкир. Предположительно в IX в. одна из них ушла далеко на запад, вплоть до северных пределов Византии, другая — на север, в Приуралье, и заложила здесь основу современного башкирского народа. В Приуралье башкиры застали аборигенное финноугорское и ираноязычное население, часть которого была ими вытеснена, другая — ассимилирована. В XII–XIV вв. в процесс этногенеза башкир включились родоплеменные группы, попавшие в Приуралье вместе с волной монгольских завоевателей. Крупные передвижения племен и родов в этот период расширили территорию расселения башкир. Кыпчакские родоплеменные группы, хлынувшие после разгрома монголами Дешт-и-Кыпчака в Южное Приуралье, оттеснили местные башкирские племена на север, в горно-лесные районы. Пришлые тюркские, частично монгольские по происхождению племена (табын, катый, салют и др.) направились в северо-восточную часть Башкирии, где заселили Уфимское плато, долины рек Инзер, Зилим, Сим, верховья реки Миасс. Позднее, в XV–XVI вв., они продвинулись дальше на восток, в Зауралье. Западные башкиры в XIII–XIV вв. продолжали заселение северных земель и достигли реки Тулвы, притока Камы. Окончательно башкирская народность сложилась к концу XV — началу XVI в.

В XV в. распалась Золотая Орда. На ее развалинах образовалось несколько феодальных ханств. Территория от Каспийского и Аральского морей на юге до южных земель башкиров на севере входила в состав Ногайской Орды. Северо-восточные башкиры, кочевавшие по рекам Ай и Юрюзань, а также башкиры зауральских областей вошли в Сибирское ханство. Башкирское население по нижнему течению реки Белой подчинилось Казанскому ханству. Указанные ханства постоянно враждовали между собой, что крайне негативно отражалось на уровне жизни башкир, поэтому, как только у них появился шанс, они добровольно присоединились к Русскому государству (1555–1557). В 1744 г. Башкирия вошла в состав Оренбургской губернии.

В X–XII в. среди башкир распространился ислам (суннитского толка), занесенный купцами и миссионерами из Средней Азии. Особенно широко он распространился среди башкир во времена владычества золотоордынских ханов. Однако башкиры, особенно восточных районов, проживавшие на территории современных Оренбургской и Челябинской областей, не были последовательными приверженцами ислама. У них не получили распространения многие религиозные обряды, не все догмы и предписания строго выполнялись. В верованиях

башкир было немало элементов, восходящих корнями к доисламским религиозным воззрениям. Древнейшие понятия о дуализме души и тела, о существовании загробной жизни были поддержаны исламом и по-своему осмыслены, хотя в конкретном мышлении, в образных представлениях относительно самостоятельного существования души у башкир осталось много от первобытной религии.

До присоединения к России основным занятием башкир было кочевое скотоводство. Разводили главным образом лошадей и овец, в меньшей мере — крупный рогатый скот и верблюдов. Каждая родовая группа имела свои пастбища и традиционные пути передвижения стад. На лето табуны и отары отгоняли в горы, осенью спускались на равнину. Зимой скот находился на тебеневке. В XVIII в. большинство башкир западных районов ареала их распространения перешло к земледелию. В юго-восточных районах оно распространилось значительно позже. Скотоводство постепенно приходило в упадок из-за сокращения пастбищных угодий и привлечения значительной части мужчин на военную службу. На всей территории проживания башкир была распространена охота.

Большинство башкирских промыслов в начале XX в. и ранее не выходило за рамки домашнего производства. Ткачеством, вязанием, шитьем обуви и одежды, обработкой шкур, выделкой кож, шерсти, изготовлением кожаной и деревянной посуды занимались чуть ли не в каждом хозяйстве. Одежду и обувь шили только женщины. Выработка кож и деревянной посуды была делом мужчин. Возникновение постоянных башкирских поселений связано главным образом с переходом к полуседлой и оседлой жизни. Если в северо-западных земледельческих районах большинство деревень возникло еще до присоединения к России, то в южных и восточных частях Башкирии и на территории Оренбургского края, где даже в XIX в. господствовало полукочевое скотоводство, постоянные поселения появились только в конце XVIII — начале XIX в. Первые башкирские деревни, как и кочевые аулы, располагались у водных источников, по берегам рек и озер, и сохраняли кочевую планировку. Каждая деревня включала одно родовое подразделение и насчитывала не более 25–30 дворов. В 1820-х гг. царская администрация для удобства управления краем начала перепланировку башкирских аулов по типу русских деревень.

Основным видом летнего жилья у башкир степных и предгорных районов была покрытая войлоком и кошмами решетчатая юрта или кибитка. На северо-востоке были распространены юрты с конусообразным верхом, на юге — с полусферическим верхом. В центре юрты находился очаг, дым от которого выходил через отверстие в куполе. Справа от двери была женская половина, здесь размещалась хозяйственная утварь; слева — мужская. Впоследствии деление юрты на мужскую и женскую половины было заменено делением на “чистую” и “хозяйственную” части. В конце XIX в. в степной Башкирии многие бедные семьи жили на летовках в конических шалашах, жердевой остов которых был покрыт корой, листьями и войлоком. В избах до известной степени повторялась обстановка юрты.

У башкир, как и у других скотоводческих народов, была разнообразная молочно-мясная кухня. Традиционным мясным блюдом была разрезанная на кусочки вареная конина или баранина с бульоном и лапшой (бешбармак, кулдама). Вместе с этим блюдом подавали кусочки вяленой колбасы (казы). Собранные с топленого молока густые сливки употреблялись в качестве приправы к кашам, похлебкам и чаю. Из сметаны (каймак) сбивали масло (май). Заквашивая молоко, делали творог (зремсек), кислое молоко (катык) и другие продукты. Высушенная на медленном огне сладкая творожная масса (эжекэй) заготавливалась

впрок: в качестве лакомства она часто подается к чаю. В южных районах из кислого молока готовят (путем длительного кипячения и отжима полученной массы) кисло-соленые сырки (корот); их употребляют свежими или, высушив, запасают на зиму. В Зауралье и некоторых южных районах из ячменной и полбенной круп варили похлебки, каши, из пшеничной муки готовили лапшу (халма). В летний зной башкиры пьют разбавленное водой кислое молоко (айран), на юге — кумыс, приготовленный из кобыльего молока. В большом количестве употребляют чай, в основном зеленый. Хмельным напитком башкир северных и центральных районов был приготовленный на меду асы бал — вид браги, а на юге и востоке буза — водка ячменного, ржаного или пшеничного солода.

УКРАИНЦЫ

Этапы заселения украинцев на оренбургскую землю были сложными и трудными. Первые украинцы и украинские селения в крае возникли в 1737–1742 гг. Первые поселенцы основали Илекский городок в 1737 г. на левом берегу Яика (Урала) при устье реки Илек. В нем поселились украинские казаки-«черкасы» численностью 60 человек во главе с атаманом Иваном Изюмским и есаулом Андреем Черкасовым. В конце XIX в. их было уже около 40 тыс. человек. Украинцы сыграли исключительную роль в хозяйственном освоении богатейшего Оренбургского края. Они принесли с собой высокую культуру земледелия, а также стали развивать в оренбургских степях свиноводство, огородничество, бахчеводство и различные народные промыслы: гончарное, кузнечное и др. Неповторимым обликом отличались украинские поселения. Украинский поэт Т.Г. Шевченко, проведший десять лет в оренбургской ссылке (1847–1857) так описал впечатления от встречи с украинским селом, с их чистенькими побеленными хатами, аккуратными двориками и огородами, палисадниками: «Подъезжая ближе к селу, представилась малороссийская слобода: те же вербы зеленые, те же беленькие в зелени хаты и та же девочка в плахте и полевых цветах гонит корову». В оренбургских степях зазвучали задушевные, мелодичные украинские песни, звуки скрипок и бандур. На культуру многонационального Оренбургского края оказало влияние творчество и деятельность многих великих украинских людей: поэт Т.Г. Шевченко, члены ученой архивной комиссии И.И. Евфимовский-Мировицкий и Н.Е. Макаренко, ученый-историк П.Е. Матвиевский и др.



Деревенская усадьба в селе Красногор

КТО ЕСТЬ КТО

АКСАКОВ Иван Сергеевич (1823–1886). Публицист, редактор-издатель, поэт и критик, один из идеологов славянофильства. Сын С.Т. Аксакова, брат К.С. Аксакова. Родился в селе Куроедово (Надежино) Белебеевского уезда Оренбургской губернии.

АКСАКОВ Константин Сергеевич (1817–1860). Публицист, критик, поэт, историк, языковед, один из идеологов славянофильства. Сын С.Т. Аксакова, брат И.С. Аксакова. Родился в селе Ново-Аксаково Бугурусланского уезда Оренбургской губернии.



Бюст С.Т. Аксакова в селе Аксаково

АКСАКОВ Сергей Тимофеевич (1791–1859). Писатель. Родился в Уфе в дворянской семье. Детство провел в имении Ново-Аксаково Бугурусланского уезда Оренбургской губернии. В 1820–1830-х гг. занимался театральной критикой. В альманахе "Денница" (1834) был опубликован очерк, написанный по оренбургским впечатлениям, — "Буран", с которого, собственно, и начался его путь в литературе. Основные произведения — "Записки об уженье рыбы" (1852), "Записки ружейного охотника Оренбургской губернии" (1852), "Рассказы и воспоминания охотника о разных охотах" (1855), "Семейная хроника" (1856), "Детские годы Багрова-внука" (1858). В селе Аксаково работает литературный музей-заповедник С.Т. Акса-

кова, в котором можно подробно ознакомиться с жизнью и творчеством семейства Аксаковых.

ГАГАРИН Юрий Алексеевич (1934–1968). Летчик-космонавт. Родился 9 марта 1934 г. в деревне Клушино Гжатского района Смоленской области в крестьянской семье. В 1941 г. пошел в первый класс, однако в октябре Смоленщина была оккупирована фашистской Германией, школа закрылась, и занятия возобновились только в 1943 г., после освобождения деревни. Окончив в 1949 г. шестой класс, поступил в Люберецкое ремесленное училище под Москвой, где учился на формовщика-литейщика. В 1951 г. с отличием окончил училище и одновременно 7-й класс школы рабочей молодежи. Как один из лучших учеников был направлен для продолжения учебы в Саратовский индустриальный техникум. Во время учебы начал заниматься в Саратовском аэроклубе и по окончании техникума в 1955 г. решил посвятить себя авиации. По рекомендации комиссии аэроклуба поступил в 1-е Чкаловское военно-авиационное училище в Оренбурге, которое окончил в 1957 г. Служил в Заполярье. В 1959 г. участвовал в конкурсном отборе кандидатов для полета в космос, и весной 1960 г. был зачислен в первый отряд космонавтов в числе других 20 офицеров-летчиков. 12 апреля 1961 г. Ю.А. Гагарин на космическом корабле "Восток" стартовал с космодрома Байконур и совершил первый космический полет, облетев земной шар за 108 минут и благополучно вернувшись на Землю. В 1961 г. поступил в Военно-воздушную инженерную академию им. Н.Е. Жуковского

(Москва). Параллельно учебе готовился к дальнейшим космическим полетам (был дублером В.М. Комарова при его полете на корабле "Союз-1", закончившемся трагической гибелью космонавта недалеко от Орска). Погиб 27 марта 1968 г. в авиационной катастрофе вблизи деревни Новоселово Киржачского района Владимирской области во время тренировочного полета на самолете УТИ МиГ-15 вместе с летчиком-инструктором В.С. Серегиным. В Оренбурге работает музей-квартира Гагариных.

ДАЛЬ Владимир Иванович (1801–1872). Писатель, лексикограф, этнограф, член-корреспондент Петербургской АН. Около 8 лет (1833–1841), наиболее плодотворных лет своей жизни, прожил в Оренбурге, работая в Министерстве



Памятник В.И. Далю и А.С. Пушкину в Оренбурге

внутренних дел. Здесь им была собрана основная часть материалов для "Толкового словаря живого великорусского языка" (т. 1–4, 1863–1866), а также для "Пословиц русского народа" (1861–1862). С Оренбургским краем связано содержание произведений "Уральский казак", "Охота на волков", "Серенькая", "Бикей и Мауляна", "Рассказ об осаде крепости Герата", "Майна" и др. В Оренбурге Даль занимался широкой культурно-общественной деятельностью. При его участии был образован зоологический музей, положивший начало краеведческому музею. Здесь он написал учебники "Ботаника" и "Зоология", перевел с немецкого на русский язык труд Э.А. Эверсманна "Естественная история Оренбургского края", к которой с разрешения автора сделал свои пространственные примечания.

ДЕРЖАВИН Гаврила Романович (1743–1816). Поэт, драматург, переводчик. Детство провел в провинциальной глуши под Казанью. По окончании казанской гимназии был зачислен в Преображенский полк, где прослужил почти 10 лет, участвовал в дворцовом перевороте 28 июля 1762 г. В 1773 году, когда разгорелась крестьянская война, вышли в свет его первые литературные опыты: перевод прозой из Овидия и ода на брак великого князя Павла Петровича. В конце 1773 г. отправился воевать против Пугачева. В 1776 г. были изданы оды Державина. Участие в борьбе против Пугачева принесло Державину некоторую известность при дворе. В 1777 г. он получил триста душ крепостных в Белоруссии, но в это же время его уволили из армии вопреки его желанию.

Из крестьянской войны он вышел убежденным сторонником идеи просвещенного самодержавия. Считал, что народ враждебен дворянству, угнетен, темен. Освободить его нельзя — тогда неизбежна гибель дворянского сословия. Только государь с помощью просвещения и справедливого исполнения законов может оградить дворян от народного восстания. Идеями просвещенного абсолютизма был отмечен прежде всего цикл од о Фелице. С момента выхода "Фелицы" началась головокружительная карьера Державина. После Олонецкой губернии его переводят губернатором в Тамбов, где он служил с 1786-го по 1788 г. В 1803 г. вышел в отставку и поселился в своем имении Званка на реке Волхове. Там он написал знаменитое послание "Евгению. Жизнь званская", автобиографические "Записки". В последние годы жизни Державин увлекался театром. Написал ряд стихотворных трагедий, опер и комедий, переводил трагедии Расина стихами. Среди драматургических произведений Державина следует упомянуть театральное представление с музыкой в пяти действиях "Добрыня", "Пожарский, или Освобождение Москвы", оперу в трех действиях "Рудокопы". С Оренбургским краем Державин был связан с начала своей биографии. Его отец, армейский офицер, последние годы жизни (1749–1754) служил в Оренбурге, где будущий поэт получил первоначальное образование. 300 четвертей пахотной земли с лесами и прочими угодьями по реке Кутулук в Бузулукском уезде, полученных отцом от казны, положили начало имению Державино, развитию которого семья уделяла постоянное внимание. В годы пугачевщины Державин бывал в пределах Оренбургского края в качестве офицера, состоявшего в распоряжении командующего войсками против Пугачева.



Въездная стела в село Державино

ДЖАЛИЛЬ Муса (Залилов Муса Мустафович, 1906–1944). Татарский поэт. Родился в селе Мустафино Оренбургской губернии. Учился в медресе Хусаиния (Оренбург), на татарском рабфаке (Казань). В 1925–1927 гг. инструктор комсомола (Орск, Оренбург). В 1931 г. окончил МГУ, в 1931–1939 гг. работал в литературных журналах (Москва, Казань), в 1939–1941 гг. — ответственный секретарь Союза писателей Татарии. В 1941 г. ушел на фронт, в 1942 г. попал в плен. Печататься начал в 1919 г. Первый сборник стихов "Мы идем" вышел в 1925 г. Далее последовали сборники "Товарищу" (1927), "Краснознаменные

миллионы" (1933), "Избранные произведения" (1934). Сборник произведений в русских переводах был издан в 1935 г. Руководитель антифашистского подполья в Германии. За героический подвиг в годы войны Джалиль удостоился звания Героя Советского Союза (1956), за сборник стихов "Моабитская тетрадь" ему была присуждена Ленинская премия. В Оренбурге в честь поэта-героя установлены памятник, барельеф, мемориальная доска. Одна из улиц города носит его имя. Памятник есть также в селе Мустафино.



Памятник М. Джалилю в Оренбурге



А.И. Дутов

ДУТОВ Александр Ильич (1879–1921). Родился в городе Казалинске (ныне в Казахстане) в казачьей семье. Отец — отставной генерал-майор, принимавший участие в походах по покорению Средней Азии. В десять лет поступил в Неплюевский кадетский корпус. По его окончании поступил в казачью Николаевскую сотню Кавалерийского училища. Служил в 1-м Оренбургском казачьем полку в Харькове. Тогда же посещал занятия в технологическом институте, экстерном сдал курс Николаевского инженерного училища, служил в 5-м саперном батальоне Киева. Командовал саперными и телеграфными командами. В 1904 г. поступил в Академию Генерального штаба, откуда отправился на Русско-японскую войну. Вернувшись, продолжил учебу в академии. Окончил ее по первому разряду. Затем назначен в штаб 10-го корпуса в Харьков, после чего перевелся в Оренбург, где служил в Оренбургском казачьем училище помощником, а затем и инспектором классов. С 1912-го по 1913 г. командовал 5-й сотней 1-го Оренбургского казачьего полка. С началом 1-й мировой войны служил в 10-й Кавдивизии в 1-м Оренбургском казачьем полку в 9-й армии на Юго-Западном фронте, где командовал стрелковым дивизионом. Вскоре стал командиром 1-го Оренбургского казачьего полка. В марте 1917 г. участвовал в работе Учредительного общеказачьего съезда, вошел в избранный Совет Союза казачьих войск в качестве товарища председателя. На Всероссийском казачьем съезде в июне 1917 г. Дутов был его председателем, а затем стал и председателем Совета Союза казачьих войск. На втором съезде Оренбургского казачьего войска в сентябре 1917 г. Дутов был избран атаманом. После Октябрьского переворота он захватил власть в Оренбурге и губернии. Но под

давлением усилившихся революционных сил был вынужден оставить город. После вывода Красной армии из Оренбурга, случившегося в связи с мятежом Чехословацкого корпуса, Дутов вновь овладевает городом. В течение последующих семи месяцев Оренбург был основательно разрушен и разграблен. Красные отбили Оренбург 22 января 1919 г. Очередная попытка Дутова захватить город (она была связана с походом армии Колчака) не удалась. Остатки дутовской армии отступили через Тургайские степи и безводные пустынные пески Балхаша к Сергиополю на соединение с Аненковым в Семиречье. К марту 1920 г. близ города Чугучака они перешли китайскую границу. Дутов пытался сколотить здесь силы для нового похода против советской власти. Но в результате спецоперации чекистов атаман был застрелен.

ЗАРУДНЫЙ Николай Алексеевич (1859–1919). Путешественник и зоолог. Родился в Полтавской области. В 1879–1892 гг. служил учителем естествознания военной прогимназии в Оренбурге. В 1885–1892 гг. совершил 5 экспедиций по Туркестану, в 1892–1906 гг. — 4 путешествия по Персии, принесшие ему мировую известность. Результаты исследований опубликовал в трудах: "Орнитологическая фауна Оренбургского края", "Заметки по фауне млекопитающих Оренбургского края", "Материалы для фауны амфибий и рептилий Оренбургского края". В 1897 г. вышли "Дополнения к "Орнитологической фауне Оренбургского края". Всего им написано 218 работ о животных огромного региона, протянувшегося от Башкирии до Персидского залива и Индии. Никто ни до Зарудного, ни после него не оставил столь полных и достоверных списков орнитофауны этого обширного региона. Ученый является самым крупным русским систематиком птиц, а как коллекционер насекомых он не имеет себе равных среди энтомологов. Его именем названы 79 видов насекомых и паукообразных, 14 видов птиц, пять видов пресмыкающихся, четыре вида млекопитающих, один вид рыб, один вид моллюсков.

КАРЕЛИН Григорий Силыч (1801–1872). Естествоиспытатель и путешественник. Родился под Санкт-Петербургом. Служил в Штабе военных поселений, где занимался топографическими съемками. В 1822 г. за эпиграмму на Аракчева был выслан в Оренбург, где прослужил до конца своих дней. В Оренбурге приобщился к изучению природы степного края, чему способствовало знакомство с Э.А. Эверсманном. Совершил множество путешествий по различным районам губернии. Составил первый своеобразный кадастр природных ресурсов, растений и животных Урало-Каспийского региона, опубликованный в виде критической работы под названием "Разбор статьи г. Рябинаина "Естественные произведения земель Уральского казачьего войска" (1867–1868)". В течение 20 лет подготовил к печати 11 томов трудов по итогам своих путешествий. Но в 1872 г. пожар уничтожил дом Карелина, в том числе и все его рукописи.

КИРИЛОВ Иван Кириллович (1689–1737). Государственный деятель, один из основателей отечественной географической науки, автор первого экономико-географического описания России "Цветущее состояние Всероссийского Государства...", составитель первого русского "Атласа Российской империи". Будучи обер-секретарем Сената, Кирилов способствовал снаряжению различных экспедиций, в том числе и Оренбургской, которая была задумана им ввиду выгод торговли со среднеазиатскими ханствами и Индией. В 1734 г. проект Кирилова "...укрепить юго-восточные границы государства, построить "великий город-крепость" и сделать его главным опорным пунктом края. А от него по Яику, Самаре и Сакмаре строить крепости, редуты и форпосты, которые составят оренбургскую пограничную линию" получил одобрение государыни Анны Иоанновны. 18 мая того же года он был назначен главой экспедиции. 10 ноября

1734 г. Кирилов с экспедицией прибыл в Уфу, затем двинулся к месту предполагаемой закладки будущего города. В конце года в верхнем течении Яика он основал первую из крепостей на оренбургской линии: Верхнеяицкую. В августе 1735 г. экспедиция Кирилова прибыла в "устье Орское над Яиком" и на Преображенской горе (Яшмовой) при салюте из 31 пушки заложила город Оренбург, переименованный позже в крепость Орскую (ныне город Орск). Далее была заложена Бердская слобода — в двадцати верстах от Сакмарского казачьего городка вниз по Яику, следом крепости Сорочинская, Тоцкая, Бузулукская, Ольшанская (Елшанская), Борская, Красносамарская...

КРАШЕНИННИКОВ Ипполит Михайлович (1884–1947). Ботаник-географ и палеогеограф. Работал в Петербургском ботаническом саду, затем в Ботаническом институте им. В.Л. Комарова АН СССР. Принимал участие в экспедициях С.С. Неуструева в 1916–1917 гг. Автор фундаментальных работ: "Растительный покров Киргизской республики" (1925), "Из истории развития ландшафтов Южного Урала" (1927), "Физико-географические районы Южного Урала" (1939).

КРЮЧКОВ Петр Антонович (1877–1937). Родился в Илецке (ныне Соль-Илецк) в семье мещанина. Участвовал в театрализованных постановках в Оренбургском народном доме. Основатель театра в Народном доме. Расстрелян в 1937 г.

ЛЕПЕХИН Иван Иванович (1740–1802). Путешественник и натуралист. В 1768–1772 гг. возглавлял второй оренбургский отряд экспедиции АН. Обследовал и изучил Поволжье, Урал и Сибирь. Результаты экспедиции были опубликованы в "Дневных записках путешествия доктора и Академии наук адъюнкта Ивана Лепехина по разным провинциям Российского государства в 1768 и 1769 годах" — одном из крупнейших произведений русской научной мысли XVIII в.

МИЛЬКОВ Федор Николаевич (1918–1996). Географ. В 1941–1950 гг. был деканом естественно-географического факультета и возглавлял кафедру географии Оренбургского пединститута. По его инициативе в 1947 г. был воссоздан Чкаловский (Оренбургский) отдел Географического общества СССР. С 1950 г. работал заведующим кафедрой физической географии Воронежского госуниверситета. Автор более 600 научных работ. Природе Оренбургской области посвящены его многочисленные статьи и книги: "Чкаловские степи", "От горы Вишневой до Каспийского моря", "Очерки физической географии Чкаловской области". Мильков переиздал выдающиеся географические произведения своих предшественников — П.И. Рычкова, Э.А. Эверсманна, С.С. Неуструева. Трудам географов прошлого посвящены его книги "Естествоиспытатели Оренбургского края", "П.И. Рычков: Жизнь и географические труды" и др.

НЕПЛЮЕВ Иван Иванович (1693–1773). Государственный деятель и дипломат. Родился в семье обедневшего новгородского помещика. В 1721–1734 гг. был резидентом в Турции. В 1742 г. был назначен командиром Оренбургской комиссии. 19 апреля 1743 г. на берегу Яика близ устья Сакмары заложил город Оренбург. В 1744 г. Сенат утвердил разработанный Неплюевым проект об образовании Оренбургской губернии. 15 марта того же



Бюст И.И. Неплюева в Оренбурге

года губерния была образована, а Неплюев назначен губернатором. Территория губернии простиралась от Волги до Сибири и от Камы до Каспийского моря, она в 12,3 раза превышала по площади территорию современной Оренбургской области. При Неплюеве в Оренбургском крае было возведено 114 укреплений разного рода, построено 13 железоделательных и 15 медеплавильных заводов, распахивалась целина, прокладывались дороги (в частности, был проложен почтовый тракт, связавший Оренбург и Троицк с Москвой и другими городами центральной части России), наводились мосты через реки, Оренбург превратился в крупнейший центр русско-азиатской торговли.

НЕУСТРУЕВ Сергей Семенович (1874–1928). Почвовед и ландшафтовед, основатель первой в мире научной школы почвоведов-географов в Санкт-Петербургском университете. Работал почвоведом Самарской земской управы, руководил почвенно-ботаническими экспедициями Переселенческого управления Министерства земледелия, по приглашению Оренбургской земской управы изучал почвы Оренбургской губернии. С 1921 г. работал на географическом факультете Ленинградского университета. Главные научные работы, посвященные территории Оренбуржья: "Естественные районы Самарской губернии", "Бузулукский уезд", "Естественные районы Оренбургской губернии". Последняя книга является лучшим образцом региональной физико-географической характеристики. В трудах Неуструева заложены современные представления о почвенном покрове Оренбургской области.

ПАЛЛАС Петр Симон (1741–1811). Естествоиспытатель, академик Петербургской АН. Родился в Берлине. В Россию приехал в 1767 г. по приглашению АН. В 1768–1774 гг. возглавлял первый оренбургский отряд академической экспедиции Петербургской АН в центральные области России, районы Нижнего Поволжья, Прикаспийской низменности, Среднего и Южного Урала, Южной Сибири. Результаты экспедиции Паллас опубликовал в труде "Путешествие по разным провинциям Российского государства". Этот труд представлял собой первое всестороннее и капитальное описание огромной страны, почти не известной в то время в научном отношении. Описание путешествия содержит обширные разнообразные сведения из области естествознания, этнографии, сельского хозяйства, технологии и пр., в том числе и сведения по Оренбургскому краю. Другой фундаментальный труд Палласа — "Флора России".

ПЕРОВСКИЙ Василий Алексеевич (1795–1857). Государственный деятель. Родился на Украине, был внебрачным сыном графа А.К. Разумовского. Учился в Москве в частном пансионе. В 17 лет окончил Московский университет, затем — Муравьевское училище, став поручиком. Активно участвовал в войне с Наполеоном. Был пленен и удачно бежал. Был адъютантом при великом князе Николае Павловиче. Участвовал в Русско-турецкой войне. В 1829 г. стал генерал-адъютантом, а в 1833 г. последовало назначение его Оренбургским военным губернатором и командиром корпуса. Быстрое развитие Оренбургского края, и Оренбурга в частности, при Перовском было вызвано как его личными качествами, так и талантливыми людьми, которыми он себя окружал. Имя Перовского знала вся Россия, о нем слышала Европа. Он дружил с Н.В. Гоголем и В.А. Жуковским, был близок с Н.М. Карамзиным и П.А. Вяземским, А.С. Пушкин называл его "милым другом", о нем писал Ф. Энгельс.

РОСТРОПОВИЧ Мстислав Леопольдович. Музыкант и дирижер. Родился в 1927 г. в Баку в семье музыкантов. В 1941 г. Ростроповичи переехали в Чкалов. После смерти отца в 1942 г. 15-летний Ростропович был вынужден стать главой семьи. Он заменил отца на преподавательской работе, стал артистом концертно-эстрадного бюро, с артистическими бригадами объездил всю область.

В 1943 г. семья переехала в Москву, где Ростропович поступил в консерваторию. С этого времени началась его блестящая карьера музыканта: победы на многочисленных конкурсах и фестивалях, Сталинская и Ленинская премии... В 1974 г. вместе с женой он был вынужден уехать за границу, в 1978 г. их лишили гражданства (вернули в 1990 г.). Долгое время руководил Национальным симфоническим оркестром в Вашингтоне. Ростропович — член 6 академий, доктор 36 университетов, почетный гражданин многих городов мира, в том числе Оренбурга.

РЫЧКОВ Николай Петрович (1746–1784). Сын П.И. Рычкова. В 1769–1770 гг. по поручению П.С. Палласа совершил несколько самостоятельных путешествий по Заволжью, Приуралью, описанных им в труде под названием "Журнал, или Дневные записки путешествия капитана Рычкова по разным провинциям Российского государства..." В нем подробно описываются особенности рельефа, растительности, животного мира западной части Оренбуржья. Рычков впервые установил важную закономерность строения речных долин Приуралья — неравносклонность (асимметрию склонов). В 1771 г. вместе со своим братом Андреем участвовал в походе в казахстанскую степь по маршруту Орск — горы Улутау, описанном в "Дневных записках путешествия капитана Рычкова в Киргиз-Кайсацкой степи".



Руины усадьбы Рычковых в селе Рычково

РЫЧКОВ Петр Иванович (1712–1777). Историк, географ, экономист, первый член-корреспондент Петербургской АН. Родился в Вологде. В 1734 г. по рекомендации И.К. Кирилова был принят в Оренбургскую экспедицию, где с 1737 г. работал под руководством В.Н. Татищева. В 1741 г. Рычков возглавил Географический департамент при Оренбургской комиссии. Под его руководством в 1755 г. было закончено составление первого атласа края. Некоторое время работал в канцелярии Оренбургского края, выполняя функции бухгалтера, секретаря, помощника губернатора. За несколько месяцев до смерти был назначен главным правителем Екатеринбургских (Уральских) заводов. Главные научные труды Рычкова, принесшие ему широкую известность, — "История Оренбургская" и "Топография Оренбургская".

СОКОЛОВ Дмитрий Николаевич (1867–1919). Геолог, географ, председатель Оренбургского отдела Императорского Русского географического общества (1906–1910). Автор многочисленных статей по геологии края и учебного

пособия "Оренбургская губерния: географический очерк". Один из видных краеведов губернии начала XX в.

ТАТИЩЕВ Василий Никитич (1686–1750). Государственный деятель, историк, автор первой "Истории Российской с самых древних времен". В 1720–1722 и 1734–1737 гг. управлял казенными заводами на Урале. С 1737 г. возглавлял Оренбургскую экспедицию, сменив на этом посту умершего И.К. Кирилова. Во время работы в экспедиции приступил к составлению "Общего географического описания всея России", куда вошли многочисленные сведения и по Оренбургскому краю. При Татищеве продолжалась закладка и постройка укреплений по рекам Яику и Самаре. Были основаны Переволоцкая, Чернореченская, Тевкелев брод (Новосергиевская), Камыш-Самарская (Татищево) крепости и город Ставрополь на Волге (ныне Тольятти), Василий Никитич был участником церемонии принятия русского подданства киргизами Малой орды в лице хана Абулхаира и народных представителей, состоявшейся 3 августа 1738 г. в "старом" Оренбурге (Орске). Как и Кирилов, Татищев прилагал немалые усилия к налаживанию торговых связей с ханствами Средней Азии. В 1739 г. по ложному обвинению Татищев отстраняется от всех дел, лишается званий и берется под домашний арест. В 1741 г. реабилитированный Татищев был назначен губернатором в Астрахань, но в 1745 г. вновь отстранен.

УРУСОВ Василий Алексеевич (ок. 1690–1741). Военный, государственный деятель. В 1739 г. князь Урусов был произведен в генерал-поручики и назначен главным командиром Оренбургской комиссии вместо В.Н. Татищева. На этой должности он занялся устройством стратегической линии от Оренбурга (Орска) до Верхнеяицкой (Верхнеуральской) крепости и дальше от нее в двух направлениях: на Челябинск через Исетскую провинцию и на Уйскую крепость. При Урусове произошло крупное восстание башкир, которое было им жестоко подавлено.

ФАЛЬК Иоганн Петер (1727–1774). Путешественник и натуралист. В 1768–1774 гг. возглавлял третий оренбургский отряд Академической экспедиции. Обследовал Заволжье, Южный Урал, Северный Казахстан, Среднюю Азию. Результаты исследований были обработаны и подготовлены к печати его спутником И.И. Георги и изданы в 1824 г. в "Полном собрании сочинений ученых путешествий по России..." И.П. Фальку принадлежит первый опыт физико-географического районирования Урала.

ХОМЕНТОВСКИЙ Александр Степанович (1908–1986). Геолог, член-корреспондент АН СССР. Работал в оренбургских производственных геологических организациях, возглавлял работы по разведке бурого угольного бассейна в Тюльганском районе Оренбургской области. В 1973 г. возглавил кафедру инженерной геологии и геодезии в Оренбургском политехническом институте. С 1976-го по 1986 г. возглавлял Оренбургский отдел Географического общества СССР, в 1976–1984 гг. руководил Оренбургским НИИ охраны и рационального использования природных ресурсов. Основные труды посвящены вопросам тектоники и закономерностям формирования угольных месторождений Урала и Сибири. За выявление и разведку новых месторождений бурых углей на Южном Урале (Тюльган) присуждена Государственная премия (1950).

ЦВИЛЛИНГ Самуил Моисеевич (1891–1918). Партийный и государственный деятель. 8 марта 1917 г. на собрании Челябинского Совета рабочих и солдатских депутатов был избран товарищем председателя, а в апреле стал председателем его исполкома (Челябинск тогда входил в состав Оренбургской губернии). Совнаркомом Цвиллинг был назначен комиссаром Оренбургской губернии,

куда он прибыл в начале ноября 1917 г. 14 ноября был назначен начальником Военно-революционного комитета, в чьи руки была передана вся полнота власти в губернии. По распоряжению Дутова был арестован и заключен в тюрьму, 12 декабря бежал. С освобождением Оренбурга от дутовцев 18 января 1918 г. вновь возглавил работу Оренбургского военно-революционного комитета. Был избран председателем Оренбургского губисполкома. В связи с начавшимися выступлениями белоказаков сформировал отряд и выехал в наиболее тревожный в этом отношении район — Соль-Илецкий. У станицы Изобильной отряд во главе с Цвиллингом был окружен белоказаками и уничтожен.

ЧЕРНОМЫРДИН Виктор Степанович. Государственный деятель. Родился в 1938 г. в селе Черный Отрог Оренбургской области (в бытность председателем правительства РФ построил в родном селе церковь). Трудовую деятельность начал слесарем на Орском нефтеперерабатывающем заводе. После учебы в Куйбышевском политехническом институте и четырех лет работы в Орском горкоме КПСС возглавил Оренбургский газоперерабатывающий завод. Без отрыва от производства окончил Всесоюзный заочный политехнический институт с квалификацией инженер-экономист. С 1982 г. — заместитель министра нефтяной и газовой промышленности. С 1983 г. — руководитель "Главтюменгазпрома". В 1985–1989 гг. — министр нефтяной и газовой промышленности СССР. С 1989 г. — председатель правления "Газпрома". В 1995 г. создал движение "Наш дом — Россия". В 1996–1998 гг. — председатель правительства РФ. В 1999–2000 гг. — председатель совета директоров "Газпрома". В 1999–2001 гг. — депутат Государственной думы Федерального собрания РФ. С 2001 г. — чрезвычайный и полномочный посол России в Украине.

ШЕВЧЕНКО Тарас Григорьевич

(1814–1861). Украинский поэт и художник. В 1847 г. за участие в Кирилло-Мефодиевском обществе был арестован и определен рядовым в отдельный Оренбургский корпус. По прибытии в Оренбург был зачислен в 5-й линейный батальон, расположенный в Орской крепости. Весной 1848 г. Шевченко был переведен на Аральское море, где вошел в состав исследовательской экспедиции в качестве художника. В ноябре 1849 г. экспедиция вернулась в Оренбург для обработки собранного материала. Нарушив царский запрет "писать и рисовать", Шевченко вновь был арестован, заключен в тюрьму и позже сослан в "отдаленнейший" батальон Оренбургского корпуса, расположенный в Новопетровском укреплении на пустынном берегу Каспийского моря (ныне — Форт-Шевченко, Казахстан). Здесь Шевченко написал цикл повестей на русском языке, в которых есть немало "оренбургских" страниц. Из ссылки поэт вернулся в 1850 г. В Орске на площади, названной именем Шевченко, ему установлен памятник.



Т.Г. Шевченко. Автопортрет

ЭВЕРСМАНН Эдуард Александрович (1794–1860). Натуралист, член-корреспондент Петербургской АН. Родился в Германии. В 1816 г. приехал на Южный Урал в Златоуст к своему отцу — строителю оружейного завода, где стал работать врачом. Увлечшись зоологией, оставил медицину. В 1820–1821 гг. совершил путешествие из Оренбурга в Бухару в составе российского посольства А.Ф. Негри. Путешествие описано в изданной в 1823 г. в Берлине и Лондоне книге, принесшей молодому исследователю известность. Женившись на дочери генерала Мансурова, стал крупным оренбургским помещиком. С 1828 г. и до конца жизни Эверсманн был профессором кафедры зоологии и ботаники Казанского университета. Для пополнения коллекций университета предпринял ряд путешествий по России, в том числе и по Оренбургскому краю. Главными трудами его научной деятельности стали три тома "Естественной истории Оренбургского края", изданные в 1840, 1850 и 1866 гг. Считается, что после зоологических работ Эверсманна животный мир Оренбуржья стал известен лучше, чем животный мир какого-либо другого района России.

ОРЕНБУРГ

Оренбург — административный центр Оренбургской области. Расположен в Южном Предуралье, на границе Европы и Азии, на реке Урал, у впадения в нее реки Сакмары. Территория города составляет 91,7 тыс. га. Абсолютные отметки поверхности территории варьируются от 82–85 м в поймах Урала и Сакмары до 190–200 м на вершинах местных водоразделов (горы Маяк и Сулак). Климат города — резко континентальный, с холодной зимой и жарким летом. Средняя температура января составляет -14,8 °С, июля — 21,9 °С. Амплитуда январских температур варьируется от 5 до -42 °С, июльских — от 5 до 42 °С. Средняя продолжительность безморозного периода — 147 дней.

По данным на 1 января 2004 г., в городе проживают 542,7 тыс. человек.

ИНФОРМАЦИЯ

ТЕЛЕФОННЫЙ КОД 3532 (22).

ГОРОДСКАЯ СПРАВОЧНО-ИНФОРМАЦИОННАЯ СЛУЖБА. Тел. 63 82 01, 09.

СПРАВОЧНАЯ СЛУЖБА ПО ТОВАРАМ И УСЛУГАМ. Тел. 855.

МЕЖРЕГИОНАЛЬНАЯ СПРАВОЧНАЯ. Тел. 56 05 60.

ГЛАВПОЧТАМТ. Кирова, 18. Тел. 77 21 69.

ОТДЕЛЕНИЕ СВЯЗИ. Привокзальная, 1а. Тел. 77 19 11.

АПТЕКИ. Тел. 003, 053.

СПРАВОЧНАЯ АПТЕК. Тел. 77 17 72.

ДЕЖУРНАЯ АПТЕКА. Просп. Дзержинского, 11. Круглосуточно.

СКОРАЯ ПОМОЩЬ. Монтажников, 1а. Тел. 03, 65 31 25 (старший врач смены).

ТРАВМПУНКТ № 1. Постникова, 11. Тел. 77 38 61, 77 35 52. Круглосуточно.

ТРАВМПУНКТ № 2. Просп. Гагарина, 23. Тел. 71 83 30. Круглосуточно.

ТРАВМПУНКТ № 3. Пролетарская, 265. Тел. 52 17 04. Круглосуточно.

ЭКСТРЕННАЯ СТОМАТОЛОГИЧЕСКАЯ ПОМОЩЬ. Волгоградская, 34. Тел. 36 04 42. Круглосуточно.

ГЛАВНОЕ УПРАВЛЕНИЕ ПО ДЕЛАМ ГО И ЧС. Тел. 72 40 00.

ТЕЛЕФОН ДОВЕРИЯ. Тел. 71 05 65.

ТРАНСПОРТ

АЭРОПОРТ ЦЕНТРАЛЬНЫЙ. Тел. 33 21 15. Расположен примерно в 20 км от центра города в сторону Орска. Добираться автобусом № 101 от остановки "Микрорайон Радуга". Однако самолет, следующий в Москву, вылетает в 8 утра, поэтому единственная возможность попасть в аэропорт — такси. Такси лучше заказывать вечером по телефону; машины, которые дежурят у гостиниц, обойдутся в 500 руб.

ГУП "ОРЕНБУРГСКИЕ АВИАЛИНИИ". Туркестанская, 9. Тел. 33 11 05.

КАССА "АЭРОФЛОТА". Туркестанская, 9. Тел. 31 15 55.

СПРАВОЧНАЯ ГОРОДСКОГО ТРАНСАГЕНТСТВА. Тел. 31 15 55, 33 21 15.

ЖЕЛЕЗНОДОРОЖНЫЙ ВОКЗАЛ. Привокзальная пл., 1. Тел. 79 22 22, 79 33 33.

Здание недавно отреставрированного железнодорожного вокзала находится практически в центре города. От привокзальной площади отходят коммерческие автобусы и маршрутки во все крупные населенные пункты области.



Железнодорожный вокзал Оренбург

МЕЖДУГОРОДНЫЙ АВТОВОКЗАЛ. Элеваторная, 2. Тел. 77 14 42, 77 16 43. Маршруты во все крупные населенные пункты Оренбургской области, а также в города Приволжского федерального округа: в Ижевск — 4 раза в неделю, Нижний Новгород — 2 раза в неделю, Уфу — ежедневно.

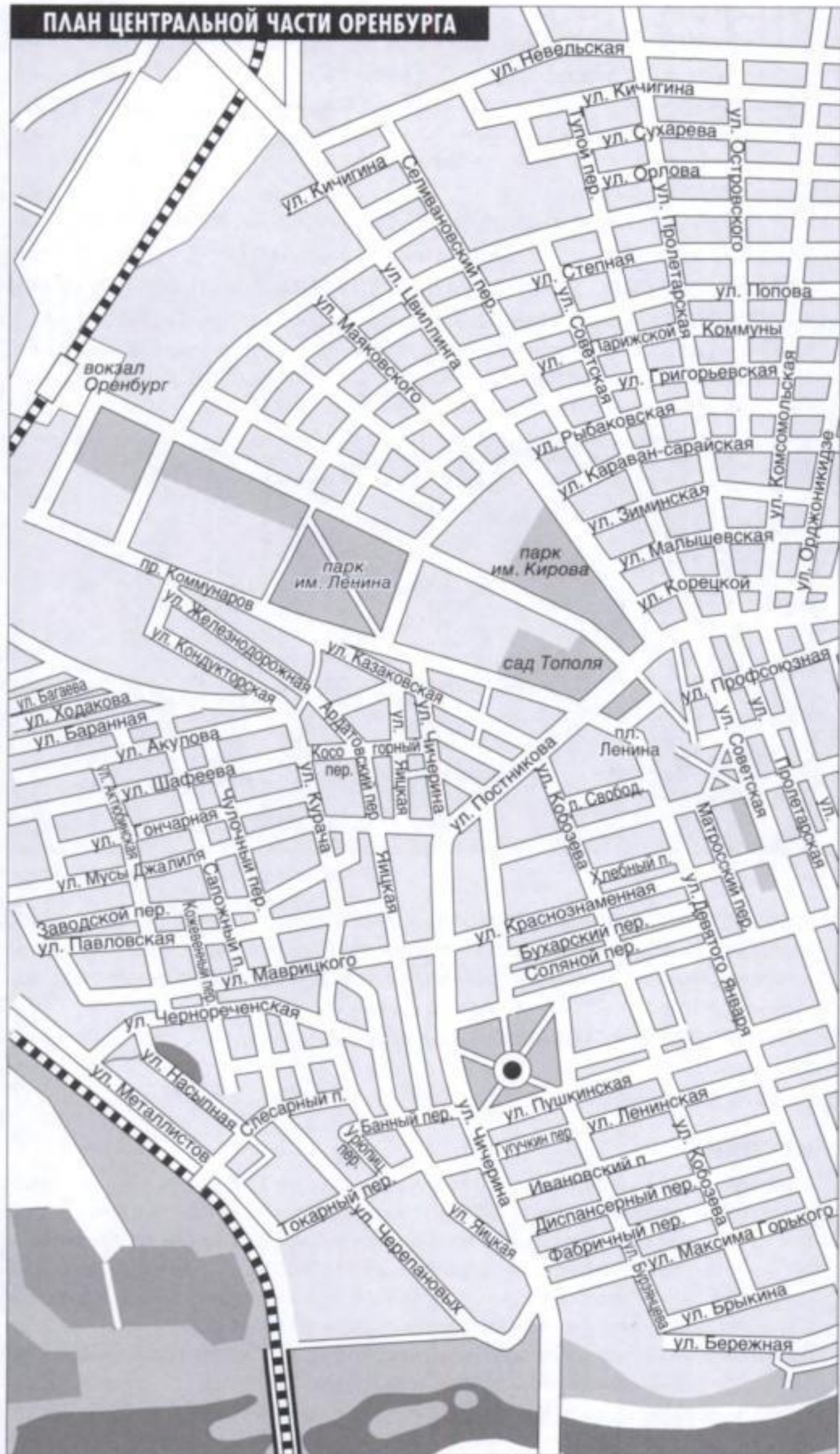
ПРИГОРОДНЫЙ АВТОВОКЗАЛ. Терешковой, 10 (рядом с соборной мечетью). Тел. 56 01 05.

ТАКСИ. Тел. 31 36 00, 36 31 42.

ИСТОРИЯ

Оренбург основывался трижды. Сначала — в августе 1735 г. Оренбургской экспедицией под руководством И.К. Кирилова при впадении реки Орь в Яик (Урал). Место оказалось неудачным — в половодье крепость основательно затопляло, и через шесть лет она была перенесена на берег Яика, туда, где в наши дни находится село Красногор. Весной 1742 г. начальник Оренбургской комиссии (так в это время именовалась Оренбургская экспедиция) И.И. Неплюев посчитал расположение города у Красной горы неподходящим и летом 1742 г. выбрал то место, где сейчас расположен исторический центр Оренбурга.

Сразу после закладки 19 (30 по новому стилю) апреля 1743 г. началась интенсивная работа по строительству города и крепости. Весной 1744 г. новый город

ПЛАН ЦЕНТРАЛЬНОЙ ЧАСТИ ОРЕНБУРГА




стал центром созданной огромной Оренбургской губернии. Она занимала территорию современных Башкирии, Оренбургской и Челябинской областей, части Свердловской и Пермской областей, почти всей Татарии и значительной части Казахстана — вплоть до Каспийского и Аральского морей.

Крепостные сооружения самого Оренбурга имели форму многогранника, с выдвинутыми десятью бастионами и двумя полубастионами, глубоким рвом и земляным валом общей длиной более пяти верст. В крепости было четверо ворот: Сакмарские — на севере, Орские — на востоке, Чернореченские — на западе и Яицкие, или Водяные, — на юге. Город имел регулярную планировку и был разбит на кварталы двадцатью пятью прямолинейными улицами, проложенными крест-накрест. В самом городе был построен Гостиный двор, а за его пределами, за Яиком — Меновой двор (на нем велась торговля преимущественно с казахами, основным меновым товаром которых были лошади и овцы; в 1787 г. здесь была отмечена рекордная сделка — 373761 голова скота).

В 1755 г. было создано Оренбургское казачье войско, за крепостной стеной стали селиться казаки, это восточное предместье называли Форштадтом. В 1773–1774 гг. Оренбург пережил полугодовую блокаду повстанческой армии Пугачева, а в 1775 г. Екатерина II распорядилась переименовать реку Яик в Урал, дабы стереть память о народном движении. После этих событий Оренбург, долгие годы отдаленный от центра, захолустный, да к тому же отличающийся резко континентальным климатом, стал в Российской империи одним из мест ссылки.

В XIX в. Оренбург вошел в основном одноэтажным, изрядно запущенным местами и весьма опасным в пожарном отношении. Застройку тормозила не только бедность мещанской части населения, но и положение о воинском постое, по которому военные безоговорочно ставились на квартиру в частные дома. Обывателям оставалась для жительства лишь часть собственного дома, обычно меньшая и худшая. Поэтому невыгодно было строить большие дома, ведь хозяину все равно доставалась одна небольшая комната.

С 1802 г. Оренбург стал уездным городом, все гражданские губернские учреждения снова возвратились в Уфу, где был центр губернии, но резиденция и управление военного губернатора остались в Оренбурге, что существенно влияло на дальнейший рост и благоустройство города. После войны 1812 г. к западу от крепости появилось второе предместье города — Голубиная, или Солдатская, слободка. Первое время в ней селились преимущественно солдаты, затем — беднейшие слои населения.

В 1848 г. Оренбург пережил эпидемию холеры. Из 18 тыс. жителей в течение шести недель умерло 2800 человек.

В 1862 г. Оренбургскую крепость упразднили за ненадобностью (пограничная линия к этому времени проходила уже по Сыр-Дарье), а укрепления разрушили. Город стал расти, появились районы Новая слободка, Аренда и Новостройка, расширился Форштадт. К 1876 г. до Оренбурга дошла железная дорога из Самары, что стало причиной значительного ускорения расширения города. В конце XIX в. в городе работало множество различных производств, проживало почти 73 тыс. человек. В 1901 г. началось строительство Ташкентской железной дороги, которая связала Оренбург со Средней Азией, значительно повлияв на дальнейшее развитие промышленности края и самого города. После начала Первой мировой войны в городе резко возросла численность населения. Это было связано с большим количеством беженцев, а также немцев, выселенных с полосы в 150 км шириной вдоль западной границы Российской империи.

Захвативший власть в городе атаман Оренбургского казачьего войска А.И. Дутов был выбит из Оренбурга 18 (31) января 1917 г. Однако после восстания Чехословацкого корпуса он вернул контроль над городом, в котором продержался еще семь месяцев. 22 января 1919 г. части Красной армии окончательно заняли Оренбург. Весной 1919 г. развернулось наступление армии Колчака. Его войска подошли к Оренбургу и взяли его в осаду, которая продолжалась более 100 дней.

С 1920-го по 1925 г. Оренбург был столицей Киргизской (впоследствии Казахской) АССР. В 1928 г. он стал центром округа в составе Средне-Волжской области (затем Средне-Волжского края). В 1930 г. этот округ ликвидировали и Оренбург стал районным городом края. В декабре 1934 г. из Средне-Волжского края была выделена Оренбургская область с центром в Оренбурге. С 1938-го по 1957 г. город назывался Чкалов (хотя великий летчик в Оренбурге не бывал). В годы Великой Отечественной войны в Оренбург было эвакуировано множество промышленных предприятий, что дало мощный толчок развитию города. Дальнейший рост Оренбурга связан с освоением газоконденсатного месторождения, благодаря которому численность населения города увеличилась практически вдвое. Оренбург окружили предприятия по добыче, транспортировке и переработке газа и газового конденсата. Значительно расширились инфраструктура города и его жилой фонд.

ПРОГУЛКИ ПО ГОРОДУ

Центральная часть Оренбурга — интересное для прогулок место. Несмотря на то, что значительная часть памятников архитектуры не дошла до нашего времени (причиной тому были пожары и человеческая безалаберность), а многие сохранились в сильно искаженном виде, здесь есть что посмотреть. Для того чтобы познакомиться с городом основательно, потребуется несколько дней, поверхностное впечатление можно получить за полдня. Примерно на такой промежуток времени рассчитан маршрут, приведенный в настоящем путеводителе. Он начинается от памятника Чкалову, проходит по центральной улице города — Советской, сворачивает на Парковый проспект, через парк им. Ленина и по проспекту Коммунаров возвращается к центру города, затем идет по улице Чичерина и заканчивается на пересечении улиц Кирова и Советской.



Вид на мост через Урал с главной смотровой площадки города

СОВЕТСКАЯ УЛИЦА

Центральная и самая интересная улица города начинается от памятника летчику В.П. Чкалову (скульптор И.А. Менделевич, архитектор А.С. Андреев, 1953 г.) и через 1,9 км заканчивается у здания городской администрации. Раньше улица называлась Николаевской, еще раньше — Губернской.

Площадь в начале Советской, образованная Набережной улицей, примечательна не только памятником знаменитому летчику. За спиной Чкалова находится спуск к Уралу — одна из визитных карточек города. Лестница в сталинском стиле с колоннами и беседками ведет к пешеходному мосту, соединяющему город с самой обширной зоной отдыха — Зауральной рощей, с парком им. В.П. Чкалова и домом отдыха "Урал". На противоположном берегу, между рекой и старицей расположены аттракционы и кафе. Зауральная роща, пейзажи которой еще недавно могли служить иллюстрацией к сказке, в последнее время, к сожалению, стала не так красива. На европейском берегу Урала расположен главный городской пляж. Рядом примостился миниатюрный железнодорожный вокзал. От него отправляются поезда детской железной дороги (открыта 25 июля 1953 г.), идущие к базе отдыха "Дубки", расположенной в 7 км от вокзала.

Слева от памятника (если стоять к нему лицом) на некотором удалении расположено здание музея города. Оно построено в 1856 г. по проекту архитектора Скалочкина (крепостного графини Кутайсовой) в стиле поздней готики, внешне напоминает средневековый замок. Первоначально здесь планировали разместить архив и губернский музей, но сразу после окончания строительства "замок" отдали под гауптвахту. Часы на башне здания некогда были главными уличными часами города. Перед входом в музей в 1982 г. установлен памятник А.С. Пушкину (скульптор Степанян).

БЫВШЕЕ ОРЕНБУРГСКОЕ ЛЕТНОЕ УЧИЛИЩЕ. *Советская, 1.* Здание было построено в 1871–1874 гг. в казарменном стиле для второго Оренбургского кадетского корпуса. В 1927 г. сюда была переведена Серпуховская высшая школа воздушного боя (самым известным выпускником которой был В.П. Чкалов). Через год из Ленинграда перебазировалась Высшая военная школа летчиков-наблюдателей, которая вошла в состав Третьей военной школы летчиков и



Начало Советской улицы. Слева — здание бывшего летного училища, в центре — памятник В.П. Чкалову, справа — бывший дворец генерал-губернатора

летчиков-наблюдателей. В 1938 г. она была преобразована в Военное авиационное училище летчиков им. К.Е. Ворошилова, а в 1939 г. разделена на два самостоятельных училища: Первое Чкаловское военное училище летчиков и Второе Чкаловское военное училище штурманов. В 1960 г. училище было преобразовано в Оренбургское высшее военное авиационное училище летчиков, а в 1967 г. получило имя И.С. Полбина. В 1993 г. учебное заведение было упразднено. За свою долгую историю училище подготовило множество выдающихся летчиков, самым известным среди которых является Ю.А. Гагарин, учившийся здесь в 1955–1957 гг. Летное училище располагалось в нескольких зданиях, и большинство оренбуржцев под "леткой" подразумевает здание бывшей духовной семинарии (Челюскинцев, 17), построенное в русско-византийском стиле во второй половине XIX в. Во дворе именно этого дома стоит самолет Ю.А. Гагарина. Сегодня "летку" занимают Школа юных космонавтов и Кадетский корпус им. И.И. Неплюева.

ДВОРЕЦ ГЕНЕРАЛ-ГУБЕРНАТОРА. *Советская, 2.* Здание построено в 1840 г. как дворец губернатора. С 1851 г., после того как было образовано Оренбургское генерал-губернаторство (первым этот пост занял В.А. Перовский), здесь разместились канцелярия генерал-губернатора. В 1920–1925 гг. в здании находились ЦК Компартии и Совет народных комиссаров Киргизской (Казахской) АССР, позднее — различные учреждения, сейчас — Институт повышения квалификации.

ОРДОНАНСГАУЗ (КОМЕНДАНТСКОЕ УПРАВЛЕНИЕ). *Советская, 3.* Одно из старинных зданий города. Оно построено в начале XIX в. в стиле классицизма. В 1822 г. здесь был прибывший в ссылку Г.С. Карелин, впоследствии известный путешественник. В 1847 г. сюда привезли украинского писателя и художника Т.Г. Шевченко. В этом доме в разное время бывали В.А. Жуковский, В.И. Даль, А.Н. Плещеев. В 1883 г. в ордонансгаузе содержался Н.Г. Чернышевский, когда его пересылали по этапу из Сибири в Астрахань. Позднее на доме надстроили второй этаж, и там размещались ремесленное училище, затем техникум земледелия.

ДОМ П.И. РЫЧКОВА. *Советская, 4.* В этом доме жил известный исследователь Оренбургского края П.И. Рычков — географ, историк, экономист.

УПРАВЛЕНИЕ КОМЕНДАНТА. *Советская, 5.* Здание построено в 1840 г. в стиле классицизма. В настоящее время это жилой дом.

ПОГРАНИЧНАЯ КОМИССИЯ. *Советская, 7 и 9.* Пограничная комиссия, учрежденная для решения дел, связанных с казахской степью и ее населением, занимала два здания. Дом № 7 был построен в мавританском стиле (пример сочетания европейских и азиатских традиций в архитектуре) середины XIX в. В 1889 г. сюда была переведена из Орска русско-киргизская школа, основанная известным просветителем Ибраем Алтынсариним. Позднее здание занимали учреждения Тургайского генерал-губернаторства, созданного после упразднения Пограничной комиссии. В доме № 9 после образования Киргизской (Казахской) АССР находился Совет труда и обороны этой республики. Позднее размещались различные организации.

ДОМ А.И. БЕРГА. *Советская, 10.* В этом доме родился Аксель Иванович Берг (1893–1979) — ученый-радиотехник, академик, инженер-адмирал. При его активном участии в нашей стране развивалась радиолокация и кибернетика.

ДВОРЯНСКОЕ СОБРАНИЕ. *Советская, 17.* Минуя детскую художественную школу (Советская, 12, эклектика), жилой дом (Советская, 15, кирпичный стиль) и архив (Советская, 16, классицизм, XIX в.), подходим к зданию бывшего

дворянского собрания — своего рода клуба знати. Оно построено в 1836–1841 гг. А.П. Брюлловым по проекту архитектора К.А. Тона в стиле ампир. В 1850-х гг. на его сцене впервые в городе ставились любительские спектакли, а с осени 1856 г. начала играть профессиональная труппа. 27 июля (8 августа) 1891 г. здесь был цесаревич Николай Александрович. В 1919 г. в здании расположился клуб им. Я.М. Свердлова, где в 1920 г. проходил Учредительный съезд Советов Киргизского края, создавший Киргизскую (Казахскую) АССР.

КЛАДОВАЯ И ПОГРЕБА КОРПУСНОГО ШТАБА. *Советская, 18.* Здание построено в 1844 г. в стиле позднего классицизма. В настоящее время здесь размещается педагогический колледж № 3.

МУЖСКАЯ ГИМНАЗИЯ. *Советская, 19.* Здание построено в 1868–1869 гг. в стиле позднего классицизма. Первоначально оно было двухэтажным, затем были надстроены еще два этажа. Здесь располагалась мужская гимназия, в 1920 г. — редакция газеты “Пролетарское слово”. Сегодня здание занимает Педагогический университет.

КУПЕЧЕСКИЙ ОСОБНЯК. *Советская, 20.* Построен в конце XIX в. в стиле барокко.

УСАДЬБА Е.И. ИВАНОВА. *Советская, 22.* Здание построено в 1876 г. и является характерным примером постройки в купеческом стиле эклектики. Сейчас здесь — областная библиотека.

ЗДАНИЕ ИНЖЕНЕРНОГО И ГЕНЕРАЛЬНОГО ШТАБА. *Советская, 24.* Построено в 1836–1841 гг. в стиле позднего классицизма. В одном из подвалов бывшего Генштаба устроен мемориальный музей-гауптвахта Т.Г. Шевченко.

ДРАМТЕАТР им. ГОРЬКОГО. *Советская, 26.* Построен в 1940 г. на месте сгоревшего старого деревянного здания, бывшего сначала манежем для выездки лошадей, а потом наспех переделанного в театр. В списке “Памятников города Оренбурга” стиль этого монументального сооружения определен как “архитектура советского общества”. Напротив здания театра, на улице Пролетарской — более чем столетний дуб.

ЛЕНИНСКИЙ СКВЕР. Находится между улицами Правды и Пушкинской, напротив зданий бывшего Генштаба и драмтеатра. С 1743 г. на этом месте располагалась Плац-парадная площадь. В 1825 г. ее переименовали в Александровскую площадь, в 1863 г. — в Александровский сад. Современное название



Памятник В.И. Ленину в Ленинском сквере

сквер носит с 1926 г. Это одно из любимых мест отдыха горожан. В центре сквера в 1925 г. был установлен примечательный во многих отношениях памятник В.И. Ленину (скульптор В.В. Козлов, архитектор М.В. Рягин). Во-первых, это первый памятник вождю мирового пролетариата в Оренбурге. Во-вторых, он выполнен в натуральную величину, что выглядит довольно комично — полтораметровый Владимир Ильич стоит на пьедестале в два раза выше него. Памятник был установлен на средства, собранные оренбуржцами на строительство гидроэлектростанции на Сакмаре (деньги на станцию собрали, но специалистов-инженеров не нашлось, поэтому решили поставить памятник, впрочем, станцию через несколько лет все равно построили). Рядом расположена беседка-ротонда. Когда-то она была установлена на горе Сулак, затем перенесена в Зауральную рощу, а в конце XIX в. — на то место, где находится сейчас.

ЖИЛОЙ ДОМ. *Советская, 27.* Здание построено в 1910 г. в стиле модерн.

КРАЕВЕДЧЕСКИЙ МУЗЕЙ. *Советская, 28.* Здание построено в 1836 г. в стиле ампира. Первоначально это был купеческий особняк, затем генерал-губернаторская канцелярия, позднее контрольная палата государственного контроля и ревизии. После Октябрьской революции в нем размещались различные учреждения. С 1946 г. здание занимает областной краеведческий музей.

ДОМ КУПЦА ТИМАШЕВА. *Советская, 32.* До недавнего времени дом Тимашева был одним из старейших в городе. Здание было построено в 1779 г. в стиле провинциального классицизма. В XIX в. здание арендовали под свою квартиру военные губернаторы. В июне 1837 г. здесь останавливался В.А. Жуковский, сопровождавший Александра II, путешествующего по России. С 1920-го по 1925 г. здесь работали Народный комиссариат труда Киргизской (Казахской) АССР, губернский отдел труда и профсоюзной организации. В постсоветское время дом практически полностью сгорел. На его месте возвели здание, фасад которого повторяет фасад тимашевского особняка.

ГОСТИНЫЙ ДВОР. Расположен между улицами Советской, Кирова, Девятого Января и Пушкинской. Первый Гостиный двор в Оренбурге построен в 1744 г. Однако быстрые темпы роста торговли вынудили городские власти приступить к строительству нового двора уже в 1750 г. Строительство было закончено в 1754 г. Двор представлял собой чуть вытянутый четырехугольник с двумя воротами по центру более длинных сторон (современные улицы Советская и



Гостиный двор

Девятого Января). Над восточными была построена надвратная церковь, а над западными — колокольня (сохранилась до нашего времени). Дворовые фасады были решены в виде аркады, где размещалось более ста лавок и амбаров. В 1870-х гг. началась перестройка Гостиного двора в двухэтажный. В советское время здесь размещались ипподром, "государственный зверинец", где можно было увидеть "разнообразнейших представителей животного мира". В 1939 г. были выделены деньги на реконструкцию Гостиного двора, здесь планировалось разместить торговые павильоны, кафе-закусочную. Однако с началом Великой Отечественной войны здание заняла эвакуированная московская шелкоткацкая фабрика "Красная роза", преобразованная впоследствии в Оренбургский шелкоткацкий комбинат. С 2005 г. комплекс находится в процессе перестройки, по окончании которой он должен превратиться в крупный торговый центр. Во дворе Гостиного двора — основная тусовка молодежи. Перед комплексом, по улице Советской, в 1994 г. установлен памятник основателю Оренбурга И.И. Неплюеву (скульптор Н.Г. Петина, архитекторы П.Г. Контаев и А.А. Янкин).

ДОМ ПАНКРАТОВА. *Советская, 36.* Одно из самых интересных зданий города построено в 1914 г. в стиле модерн. Фасад облицован глазурованной плиткой. Дом находится в отличном состоянии благодаря тому, что в нем размещается лучший ресторан Оренбурга, входящий в состав развлекательного комплекса "Аврора".

ТОРГОВЫЙ ДОМ "БАШНЯ". Угол Советской и Краснознаменной. Здание с курантами построено в 1997 г. (в 2005 г. все еще шли отделочные работы) по проекту архитектора А.С. Иванова. Очень быстро оно стало чуть ли не главной достопримечательностью города, по крайней мере, самым популярным объектом для фотосъемки. За "Башней" расположен симпатичный сквер, в центре которого в 2001 г. был открыт памятник Пушкину и Далю (скульптор Н.Г. Петина).

ДОМ ОФИЦЕРОВ. *Советская, 48.* Здание в стиле модерн с башенками построено на рубеже XIX и XX вв. Первоначально это был дом купца Трошина, затем кинотеатр "Олимп" с рестораном, кофейнями, бильярдными. В советское время здесь располагался Дом офицеров.



ТД "Башня"



Дом офицеров

КОТЛОВАН. Между Краснознаменной улицей и улицей Володарского расположен скрытый за забором огромный (160 на 40 м) котлован, перегородивший все движение по Советской. Здесь планировалось построить торгово-административный центр "Атриум". Однако жители города оказались против и направили в районный и областной суды жалобы. В результате многочисленных судебных заседаний в ноябре 2002 г. строительство "Атриума" было остановлено.

ТАТАРСКИЙ ДРАМТЕАТР. Советская, 52. Здание было построено на рубеже XIX и XX вв. в стиле модерн.

ДОМ СОВЕТОВ. Володарского, 39. Здесь расположена администрация Оренбургской области. Перед зданием разбит небольшой, но ухоженный сквер, в центре которого красуется фонтан. За Домом Советов в 1963 г. на площади Ленина установлен памятник В.И. Ленину (скульптор В.Б. Пинчук, архитектор А.И. Лапиров). От него начинается Парковый проспект, по которому мы и продолжим прогулку.



Дом Советов

ПАРКОВЫЙ ПРОСПЕКТ


Проспект протянулся на 1,5 км от площади Ленина до железнодорожного вокзала. Назван Парковым благодаря соседству с тремя городскими парками: садом Тополя, парками Кирова и Ленина.

ПЕРВЫЙ НЕПЛЮЕВСКИЙ КАДЕТСКИЙ КОРПУС. Парковый просп., 3, 5, 7. Комплекс из трех зданий был построен в 1870-х гг. в стиле классицизма. С 1886 г. здесь размещался первый Кадетский корпус, образованный из военного училища. В начале Великой Отечественной войны дом № 7 был переоборудован в военный госпиталь, затем в нем размещалось Суворовское училище. В настоящее время комплекс занимает медицинская академия.

КАРАВАН-САРАЙ. Парковый просп., 6. Построен в 1837–1846 гг. по проекту архитектора А.П. Брюллова. Это было первым строительством такого размаха вне стен крепости. Караван-сарай должен был стать местом пристанища для башкир, для укрепления связей с ними, но делалось это не только ради башкир. В те годы правительство стремилось привлечь на сторону России народы Средней Азии, исповедовавшие ислам. В значительной степени это стимулировалось необходимостью противостоять проiscaм Великобритании в этом районе. Строительство планировалось вести на деньги башкиро-мещеряцкого

войска и пожертвования (значительная часть средств была выделена казной). В 1841 г. здесь уже разместились канцелярия башкиро-мещеряцкого войска. Однако через некоторое время правое крыло здания занял губернатор, а в левом разместилась губернская канцелярия. В 1852 г. вокруг Караван-сарая был заложен сад. 14 (27) ноября 1917 г. здесь прошло собрание Совета рабочих и солдатских депутатов, где был избран Военно-революционный комитет, издавший приказ о переходе всей власти в губернии в руки Советов рабочих и солдатских депутатов. В первой половине 1920-х гг. в Караван-сарая помещались башкирский педагогический техникум и типография Киргизской (Казахской) АССР, в 1954 г. открыт планетарий. С мая 1960 г. здание занимает областное геологическое управление. В настоящее время мечеть передана верующим, а окружающие ее здания комплекса, помимо геологического управления, занимают различные организации.

СТЕПНОЙ ЦЕЙХГАУЗ. *Парковый просп., 10.* Здание построено в 1856 г. в стиле псевдоготики и облицовано глазурованным кирпичом. Здесь располагался воинский арсенал.



Цейхгауз

УСАДЬБА А.Г. ХУСАИНОВА. *Парковый просп., 24.* В комплекс усадьбы, построенный в конце XIX в., входят три здания: дом, службы и флигель. Купец 1-й гильдии Ахмет Хусаинов был очень заметной личностью в городе. Среди его неоценимых подарков Оренбургу — мечеть Хусаиния.

ЖЕЛЕЗНОДОРОЖНЫЙ ВОКЗАЛ. *Привокзальная пл., 1.* Здание вокзала воздвигнуто в 1876 г., когда по железнодорожной линии Самара — Оренбург пошли первые поезда. В 2004–2005 гг. вокзал был основательно реконструирован. Были восстановлены утраченные элементы и художественная лепнина на фасаде. Проведена замена всех деревянных перекрытий на железобетонные. На первом этаже вокзала разместились сервис-центр «Оренбуржье», четыре зала ожидания, зал повышенной комфортности, зимний сад, почта и телеграф. На втором этаже — административные и служебные помещения, на третьем расположены гостиничные номера.

ПАРКОВЫЙ ПРОСПЕКТ — ПРОЕЗД КОММУНАРОВ. От железнодорожного вокзала по нечетной стороне Паркового проспекта возвращаемся к центру города. За Домом культуры «Экспресс», в котором с 2005 г. работает Железнодорожный музей, в сквере расположен памятник павшим красноармейцам. Чуть дальше, в парке им. Ленина — еще один памятник героям Гражданской войны

(скульпторы М.Ф. Герцог и Е.Н. Крестьянсон). Он открыт в 1931 г. на братской могиле красноармейцев-железнодорожников, погибших в боях за советскую власть в 1918–1919 гг. Пройдя парк Ленина по диагонали, выходим на проезд Коммунаров и мимо уже упоминавшегося комплекса зданий бывшего первого Кадетского корпуса направляемся к пересечению проезда с улицей Постникова. Здесь по разные стороны дороги стоят два памятника — Л.Н. Толстому (скульптор Ю.Л. Чернов), открытый в 1994 г., и М. Джалилю.

УЛИЦА ЧИЧЕРИНА

Наряду с параллельной улицей Кобозева (кстати, чрезвычайный комиссар по борьбе с "дутовщиной" в 1918 г. жил в доме № 22 по улице Чичерина) улица Чичерина — одна из самых "кирпичных" улиц Оренбурга. Из 32 домов, обладающих статусом памятника архитектуры, двадцать один построен в кирпичном стиле в конце XIX — начале XX в. Кроме того, есть несколько барочных, классических, модерновых и эклектичных зданий. В доме № 33 прошли последние дни жизни армянского поэта Вагана Терьяна (1885–1920).

Прогуливаясь по улице Чичерина, имеет смысл повернуть на улицу Маврицкого. Здесь недалеко друг от друга расположены Покровская церковь, построенная в середине XIX в., и мечеть Сулеймания. На улице Пионерской (перпендикулярной улице Маврицкого) значительный интерес представляют два здания. Первое (угол Пионерской и Чернореченской) — бывшая Алексеевская больница, в настоящее время его занимает Институт степи УРО РАН. Второе (Пионерская, 9) — типичное купеческое строение конца XIX в., сейчас в нем ЗАГС. Может быть, они не являются выдающимися с точки зрения архитектуры, но за счет ухоженности выглядят очень колоритно.



ЗАГС и здание Института степи

УЛИЦА КИРОВА

Улица Кирова, получившая современное имя в 1935 г., ранее называлась Алексеевской (с 1744 г.), Гостиной (1760), Гостинодворской (конец XVIII в.), Кооперативной (1926). В самом ее начале расположен сад им. Фрунзе, превращенный в музей военной техники. Здесь же в 1973 г. был установлен монумент

павшим за Советскую Родину в годы Гражданской и Великой Отечественной войн (скульпторы Ю.Л. Чернов, Ю.В. Александров, архитектор А.А. Андреев). Напротив начинается улица Г.Д. Гая — командующего Первой армией Восточного фронта в годы Гражданской войны. Немного отклонившись от маршрута, здесь интересно осмотреть пожарное депо с каланчой (1876), на смотровой площадке которой замер пожарный. За садом — мечеть Хусаиния (Кирова, 3), построенная Ахметом Хусаиновым в 1893 г. На противоположной стороне улицы внимание привлекает здание в стиле модерн. Это бывший дом купца Н.А. Смочилина. Он был построен в начале XX в. Сейчас здесь — главпочтамт. Следующий дом (Кирова, 20) также построен в начале XX в. в стиле модерн. На углу улицы Кирова и Матросского переуллка, в двух шагах от Советской расположен один из самых знаменитых домов Оренбурга — бывший особняк купца Панкратова. Огромное здание в стиле неоклассицизма (1914–1916) украшено нарочито уменьшенными балкончиками, эркерами, отделкой в стиле ампир. В 1916 г. здесь располагались военный госпиталь и лазарет Ташкентской железной дороги, в январе 1918 г. — Военно-революционный комитет, затем разные учреждения. С 1941-го по 1958 г. здесь находился штаб Южно-Уральского военного округа. Командующими округом в разное время были дважды Герой Советского Союза, Маршал Советского Союза С.К. Тимошенко, Герои Советского Союза генерал-полковник П.А. Белов и генерал армии Я.Г. Крейзер, генерал-полковник М.А. Рейтер.



Главпочтамт

ХРИСТИАНСКИЕ ХРАМЫ

Оренбургская епархия Русской православной церкви (пер. Шевченко, 4, рядом с синагогой, тел. 77 97 18) образована в 1799 г. В Оренбурге она с 1859 г., до этого находилась в Уфе.

Из более чем 20 церквей, построенных в Оренбурге до 1917 г., сохранилось лишь 4 храма. Из утраченных наиболее значимыми были следующие.

Спасо-Преображенский собор. Построен в 1746–1750 гг., это было первое капитальное здание Оренбурга. Первоначально собор был кафедральным, с

1895 г. — бесприходная церковь, с 1899 г. — церковь Министерства народного просвещения для городских и приходских училищ. В 1931 г. он был разобран на стройматериалы. Находился в районе Музея истории Оренбурга, там, где сейчас трансформаторная будка.

Введенский собор. Построен в 1755–1758 гг. на Николаевской (ныне Советской) улице, с 1859 г. — кафедральный собор, с 1895 г. — приходская церковь. Разобран в 1931 г. на стройматериалы.

Георгиевский собор в казачьем Форштадте. Построен в 1756 г. как войсковой собор. Снесен в 1930-х гг.

Захарие-Елизаветинская церковь. Построена на Меновом дворе в первом десятилетии XIX в. Снесена вместе с Меновым двором.

Троицкая церковь. Построена в 1828 г. на Троицкой (ныне Кобозева) улице. Снесена, на ее месте построены здания Облпотребсоюза и Худфонда.

Благовещенская церковь. Каменная, однопрестольная церковь была построена в 1750–1755 гг. над воротами в Гостиный двор, в 1755 г. перестроена (стала Вознесенской). Находилась в районе памятника Неплюеву.

Петропавловская церковь. Каменная однопрестольная церковь была построена в 1757–1760 гг. на углу улиц Николаевской (Советская) и Петропавловской (Краснознаменная), пострадала от пожара 1809 г., восстановлена в 1809 г. уже как двухпрестольная. Снесена, на ее месте устроен сквер Осипенко.

Кафедральный собор Казанской Божией Матери. Был построен по проекту архитектора академика А. Яценко, освящен в 1895 г., разрушен в 1932 г. В настоящее время в Северном районе Оренбурга строится новый собор Казанской Божией Матери.

Сохранились следующие церкви.

НИКОЛЬСКИЙ КАФЕДРАЛЬНЫЙ СОБОР. Чкалова, 8. Тел. 41 17 45, 41 95 88.

Церковь была построена в 1886 г. в казачьем Форштате на средства прихожан казаков. В 1935 г. храм был закрыт и использовался под общежитие, в годы Великой Отечественной войны был занят Ленинградским архивом. В 1944 г. передан епархии. В настоящее время выполняет функции кафедрального собора.

ПОКРОВСКАЯ ЦЕРКОВЬ. Маврицкого, 59. Тел. 62 31 64. Построена в 1853 г. на средства почетного гражданина М.С. Деева. Церковь была закрыта в 1930 г. и передана под производство. Были снесены главы и колокольня, пробиты стены под окна и двери. Возвращена епархии в 1991 г. В 2006 г. церковь была практически восстановлена, шла реставрация росписей.

ДМИТРИЕВСКАЯ ЦЕРКОВЬ. Попова, 98. Тел. 56 01 27. Построена в 1890 г. на средства братьев купцов Д. и О. Дегтяревых. В 1938 г. была закрыта, снесены колокольня и главы, здание использовалось под кинотеатр. В 1990 г. передана епархии. Восстановлена.



Покровская церковь

ИОАННО-БОГОСЛОВСКАЯ ЦЕРКОВЬ. Григорьевская, 10. Тел. 77 16 34. Построена в 1902 г. Возвращена епархии и восстановлена.


ЦЕРКОВЬ ПРЕСВЯТОЙ БОГОРОДИЦЫ ЛЮТЕРАНСКОЙ. 8-го Марта, 24. Тел. 77 33 28.

Помимо Православной церкви, в Оренбурге действуют протестанты, баптисты, адвентисты, пятидесятники, лютеране, свидетели Иеговы.

МУСУЛЬМАНСКИЕ ХРАМЫ

22 сентября 1788 г. Екатериной II в Уфе было создано первое духовное управление мусульман России — Оренбургское магометанское духовное собрание. С 1796-го по 1802 г. оно находилось в Оренбурге, затем было возвращено в Уфу. Сегодня в области действуют 124 мусульманские религиозные организации, входящие в три Духовных управления (муфтияты). Одно из них — Оренбургский муфтият — находится в Оренбурге (Терешковой, 10а, тел. 77 21 78).

Первая мечеть в Оренбуржье появилась в населенной казанскими татарами Сеитовой слободе (Каргале) одновременно с образованием губернии, то есть в 1744 г. На левобережье Яика около первого Менового двора существовала маленькая мечеть, пока в 1749 г. ее не смыло паводком. На новом месте Менового двора мечеть появилась лишь в 1870-х гг. (не сохранилась). В самом Оренбурге первый храм для мусульман был построен по указанию Александра I в 1802–1804 гг. Здание сохранилось (пер. Каширина), утратив минарет. В 1846 г. в целях укрепления дружественных отношений с народами, исповедующими ислам, был построен караван-сарай, в комплекс которого входила и мечеть.



Мечеть Хусаиния

Количество мечетей в Оренбурге резко увеличилось в 1880-х гг., что было связано со значительным ростом населения. Небольшую мечеть возвели в северо-восточном углу Николаевской площади (Комсомольская, 202); ее здание сохранилось, утратив минарет. В 1885 г. было закончено строительство соборной мечети. Спустя два года появилась мечеть Сулеймания на Аренде. В 1894 г. была построена мечеть Хусаиния.

Интересно, что, в отличие от православных храмов, ни одна из мечетей не была полностью разрушена при советской власти.

МЕЧЕТЬ ХУСАИНИЯ. Кирова, 3. Тел. 77 27 00. Инициатором, организатором и спонсором строительства мечети был известный в Оренбурге купец 1-й гильдии Ахмет Хусаинов. Здание мечети было построено в 1893 г. по проекту архитектора Корина в характерной для татарской национальной архитектуры традиции, сочетающей минарет и молитвенный зал в одном здании. В 1932 г. мечеть была закрыта, возвращена верующим в 1992 г.

МЕЧЕТЬ СУЛЕЙМАНИЯ. Угол улицы Павловской и Чулочного переуллка. Тел. 77 64 52. Построена в 1887 г. основателем корпорации по межгосударственным и межнациональным связям Рахимом Сулеймановым.

МЕЧЕТЬ КАРАВАН-САРАЯ. Парковый просп., 6. Тел. 77 92 39.

СОБОРНАЯ МЕЧЕТЬ. Терешковой, 10а. Тел. 77 21 78. Здесь находится Оренбургский муфтият.

МУЗЕИ

ОРЕНБУРГСКИЙ ОБЛАСТНОЙ КРАЕВЕДЧЕСКИЙ МУЗЕЙ. Советская, 28. Тел. 77 01 44. Работает ежедневно, кроме понедельника и вторника, с 10.30 до 18.00. Музей — один из старейших в Оренбуржье, основан в 1831 г. военным губернатором, графом П.П. Сухтелиным. Располагается в бывшем особняке купца Еникуцева, памятнике архитектуры XIX в., построенном в стиле позднего русского классицизма. В настоящее время музей имеет около 90 тыс. единиц хранения, среди которых наиболее ценные коллекции: "Национальные костюмы народов Оренбуржья", "Золотое шитье", "Ручное узорчатое ткачество",



Краеведческий музей

"Рукописные, старопечатные книги XVI–XIX вв.", "Старинные музыкальные инструменты". Среди раритетов — подлинная посмертная маска с лица А.С. Пушкина, пушка Пугачевского войска, дамский столик императорского дворца начала XIX в., жалованные сабли императриц Елизаветы и Екатерины оренбургским казакам и др. Основная экспозиция музея посвящена истории Оренбургского края, которая включает разделы по истории основания города, Оренбургского казачьего войска, развитию торговых отношений, образования, науки, культуры, становлению музея и т.д.

МУЗЕЙ ИСТОРИИ ГОРОДА ОРЕНБУРГА. Набережная, 29. Тел. 77 67 25. Работает ежедневно, кроме понедельника, с 11.00 до 19.00. Здание музея построено в 1856 г. по проекту архитектора Скалочкина в стиле поздней готики, внешне напоминает средневековый замок. Экспозиция музея состоит из 8 залов, начиная с древнейшего прошлого и до наших дней.

МУЗЕЙ ИЗОБРАЗИТЕЛЬНЫХ ИСКУССТВ. Каширина, 29. Тел. 77 64 83. Работает ежедневно, кроме понедельника. Основа коллекции музея — собрание произведений академика живописи, уроженца Оренбургской губернии Л.В. Попова (1873–1914). Кроме того, коллекции древнерусского искусства, русского, советского, постсоветского и западноевропейского искусства начиная с конца XVI в., в том числе живопись, графика, скульптура, декоративно-прикладное искусство — свыше 7000 экспонатов. Значительное место в собрании занимают произведения оренбургских живописцев и скульпторов: Н.П. Ледяева, А.Ф. Степанова, Н.П. Ерышева, Н.Г. Петинной, Ю.П. Григорьева, В.Т. Ни, В.П. Фроленко, С. Бочкарева, Н.Н. Ерохина и др. Значительный интерес представляют работы в жанре соцреализма. В коллекции музея также представлены оренбургские пуховые платки и паутинки от начала XX в. и до наших дней.



Музей изобразительных искусств

ОРЕНБУРГСКИЙ ПУХОВЫЙ ПЛАТОК

Пуховый платок, пожалуй, — главный символ Оренбуржья. Своей славой он в первую очередь обязан качеству исходного материала — козьего пуха. Оренбургские козы — потомки кашмирских, которые через Киргизию пришли в эти степи с Тибета и прижились в основном в Гурьинских горах. Пух оренбургских коз эластичный, легкий, у него низкая теплопроводность. Длина пуха — 5–8 см, а толщина (толщина) — 14–16 микрон.

Первые сведения об изделиях из козьего пуха начали появляться еще в конце XVII в. Со временем вязание платков и шалей, перенятое у казахов и калмыков, стало первостепенным делом для оренбургских казачек. Только манера вязания у степняков была сплошной, "глухой", а казачки стали использовать в вязке кружевные растительные орнаменты. Особую известность пуховязальный промысел получил после Всемирной выставки 1862 г., когда в лондонском "Хрустальном дворце" были представлены шесть пуховых платков, связанных оренбургской казачкой Марьей Усковой. Мария получила медаль, диплом и 125 рублей серебром. Позже оренбургские платки получили признание на международных

выставках в Париже, Чикаго, Брюсселе. Многие страны безрезультатно пытались разводить у себя оренбургских коз и наладить производство изделий из пуха, пока не стало ясно, что лишь в условиях оренбургского климата коза обретает качества пуховой.

Искусство вязания пуховых платков существует и поныне. Есть три разновидности платков: палантины, шали и ажурные паутинки, которые весят 250–300 г. Алгоритм их производства таков. Пух стирается (и отбеливается для паутинок), затем чешется специальными «ческами». Из полосок расчесанного пуха прядется пряжа (для паутинок пух прядется на основу, которой является шелковая нить). Сначала вяжутся зубчики и узорная кайма, затем — платочное полотно (основа), после этого все элементы связываются воедино. Когда вязка завершена, через каждый зубчик продевается прочная нить, платок стирается и мокрым растягивается на пальцах. Когда платок высохнет, его можно использовать.

МЕМОРИАЛЬНЫЙ МУЗЕЙ-ГАУПТВАХТА Т.Г. ШЕВЧЕНКО. Советская, 24 (вход со стороны улицы Правды). Тел. 77 46 50. В одном из подвалов здания бывшего Инженерного и Генерального штаба устроен небольшой, но интересный музей. Здесь воссоздана камера Шевченко, ее охраняют восковые фигуры солдат в соответствующем обмундировании.

МУЗЕЙ-КВАРТИРА ЮРИЯ И ВАЛЕНТИНЫ ГАГАРИНЫХ. Чичерина, 35. Тел. 77 39 52.

ЖЕЛЕЗНОДОРОЖНЫЙ МУЗЕЙ. Парковый просп., 15 (в здании Дворца культуры «Экспресс»). Тел. 79 30 46. В музее, открытом в 2005 г., выставлены фотографии, документы, макеты подвижного состава и другие экспонаты, иллюстрирующие развитие Оренбургского отделения Южно-Уральской железной дороги.

МУЗЕЙ «САЛЮТ, ПОБЕДА!». Парк Фрунзе (между улицами Кирова, Чичерина и Пушкинской). Здесь выставлена военная техника времен Второй мировой войны. Пейзаж оживляют многочисленные дети и свадьбы.

ПЛАНЕТАРИЙ. Шевченко, 28. Тел. 75 40 91.

ТЕАТРЫ

ОРЕНБУРГСКИЙ ГОСУДАРСТВЕННЫЙ ОБЛАСТНОЙ ТЕАТР ДРАМЫ им. М. ГОРЬКОГО. Советская, 26. Тел. 77 94 84, 77 43 19. Театр был основан в 1856 г. как войсковой манеж, в 1886 г. для него было построено специальное здание. Современное здание театра появилось в 1940 г. В разные годы здесь работали великие русские актеры М. Тарханов, П. Стрепетова, В. Комиссаржевская. Неизгладимый след в творческом наследии оставили народные артисты России С. Ежов, В. Антонов, А. Солодилин.



Здание драмтеатра

ОРЕНБУРГСКИЙ ОБЛАСТНОЙ ГОСУДАРСТВЕННЫЙ ТЕАТР МУЗЫКАЛЬНОЙ КОМЕДИИ. Терешковой, 13. Тел. 77 50 33. Основан в 1936 г. Первые месяцы жизни театра коллективу пришлось работать в Орске, потому что у него не было своего помещения. А летом 1936 г. — в Оренбурге в летнем театре

"Тополя". В конце 1936 г. театр получил стационарное помещение Народного дома. Основу труппы составили артисты Винницкого театра музыкальной комедии. За 60 с лишним лет театр осуществил 330 постановок. Со своими спектаклями театр объехал 110 городов.

ОРЕНБУРГСКИЙ ГОСУДАРСТВЕННЫЙ ОБЛАСТНОЙ ТЕАТР КУКОЛ. Советская, 23. Тел. 77 01 26. Основан в 1935 г. За годы жизни театр участвовал во многих международных фестивалях. В 1957 г. в Венгрии, 1988 г. в Югославии, 1989 г. в Польше, 1990 г. в Перу, 1990 г. во Франции. На фестивале польских пьес на советской сцене в 1969 г. коллектив театра получил Серебряный диплом, награжден дипломом I степени и медалью лауреата на II Международном фестивале "Хочу быть большим" в Венгрии (1970).

ОРЕНБУРГСКИЙ ГОСУДАРСТВЕННЫЙ ТАТАРСКИЙ ДРАМАТИЧЕСКИЙ ТЕАТР им. МИРХАРДАРА ФАЙЗИ. Советская, 52. Тел. 77 63 02. Основан в 1990 г.

ОРЕНБУРГСКИЙ МУНИЦИПАЛЬНЫЙ ТЕАТР КУКОЛ "ПЬЕРО". Просп. Победы, 133а. Тел. 75 36 24. Основан в 1991 г.

ФИЛАРМОНИЯ. Маршала Жукова, 34. Тел. 77 30 30.

ЦИРК. Кобозева, 45. Тел. 77 08 03. Создан в 1936 г.

КИНОТЕАТРЫ

КОСМОС. Парковый просп., 5а. Тел. 94 22 70.

ПОБЕДА. Советская, 42. Тел. 77 32 48.

РУССКИЙ МОЛОТ. Советская, 42. Тел. 77 27 48.

СОКОЛ. Просп. Победы, 132. Тел. 75 40 95.

СОЮЗ. Просп. Дзержинского, 36. Тел. 63 38 55.

ГОСТИНИЦЫ

ГОСТИНЫЙ ДВОР "ЛАДА". Волгоградская, 5. Тел. 36 70 06, 36 97 76. 40 номеров. Уютная гостиница, обстановка в номерах максимально приближена к домашней, цена номера невысока, сервис на высоком уровне.

НИВА. Чичерина, 24. Тел. 77 44 00, 77 52 81. От 130 до 500 руб.



Гостиница "Факел"

ОРЕНБУРГ. Маршала Жукова, 30. Тел. 41 05 01. 200 комфортабельных и благоустроенных номеров. Простой одноместный номер с удобствами стоит около 800 руб. Летом лучше селиться в четные номера, нечетные расположены на солнечной стороне, поэтому даже ночью температура в них не опускается ниже 30 °С.

ФАКЕЛ. Парковый просп., 32. Тел. 77 17 28, 77 17 13. 200 номеров. По уровню обслуживания, комфорту и ценам — нечто среднее между "Ладой" и "Оренбургом". Находится в нескольких минутах ходьбы от железнодорожного вокзала и на равном по сравнению с "Оренбургом" расстоянии от центра города.

САНАТОРИИ

ОЗОН. Терешковой, 144. Тел./факс 73 26 79. Здравница расположена на берегу Сакмары в районе Бердинского пляжа.

СТРОИТЕЛЬ. Мало-Восточная, 1/1. Тел. 33 33 44. Расположен в Южном округе Оренбурга в экологически чистом районе поймы реки Урал.

ТЕКСТИЛЬЩИК. Волгоградская, 3. Тел. 63 38 61. Расположен в зеленой зоне в северной части Оренбурга.

УРАЛ. Тел. 77 41 28. Располагается в Зауральной роще на берегу водоема в десяти минутах езды от города.

ЧАЙКА. Монтажников, 1а. Тел. 65 71 16. Расположен практически в центре города, в то же время имеет обширную лесопарковую зону.

РЕСТОРАНЫ И КАФЕ

РЕСТОРАН "ОХОТНЫЙ РЯД".

Советская, 38. Тел. 77 27 56. Очень уютно, тихо, приятная музыка, вежливое и быстрое обслуживание. Красивые декорации (шкуры, головы зверей и другая атрибутика охотничьего домика). Обстановка располагает к спокойному общению. Сумма счета — 300–500 руб.

РЕСТОРАН КЛУБА "АВРОРА".

Советская, 36. Тел. 78 13 00. Самый дорогой и пафосный ресторан Оренбурга расположен в одном из самых красивых современных домов города. Стильный интерьер, великолепная кухня, но обслуживание в "Охотном ряду" лучше. Сумма счета от 500 руб.

ПИВНОЙ РЕСТОРАН "ТЕЛЕГА".

Советская, 36. Тел. 78 13 00. Как и предыдущий ресторан, входит в состав развлекательного центра "Аврора". Небольшой, но интересный ассортимент пива. Интерьер в стиле средневекового замка. Хорошее обслуживание. Цены для оренбуржцев считаются высокими — пиво от 100 руб. Один подход к телеге (типа шведского стола) стоит 300 руб.

ТАВЕРНА "АБОРДАЖ". Просп. Дзержинского, 22 (Степной р-н). Тел. 36 39 43, 64 67 97. Очень неплохой ресторан. Казино, гостиница.

ТАВЕРНА "ДОН КИХОТ". Волгоградская, 3 (Степной р-н). Тел. 63 39 80. Входит в пятерку самых достойных заведений города.

КАФЕ "САМЕЙ". Ленинская, 36. Тел. 77 63 09. Работает 10.00 до 00.00. Хорошее кафе. Находится в самом центре города, за Ленинским садиком. Уютная обстановка, чисто, недорого. Сюда приходят в основном, чтобы перекусить. Утром много студентов, которые оценивают кухню на пять баллов.

КАФЕ "GOOD FOOD". Советская, 29. Тел. 77 37 03. Светло и шумно — основные недостатки. Меню обычного фастфуда, готовят не особо вкусно. Часто выстраиваются большие очереди у касс. Плюсы: умеренные цены, чистота.



Бывший дом Панкратова, ныне — ресторан клуба "Аврора"

КАФЕ-БАР "БЕРЛОГА". Кирова, 30. Тел. 77 45 88. Хорошее кафе. Красивые декорации, видно, что поработал хороший дизайнер. Цены умеренные. Водку в баре почему-то не продают. Обслуживание отличное и в плане вежливости, и в плане времени.

КАФЕ "ЗВЕЗДОЧКА". Советская, 48. Тел. 77 09 63. До ремонта было плохо, а после — очень даже ничего, чисто. Вход 30 руб., дискотека. Когда много народа, официантку поймать трудно.

КАФЕ "ГОРИЗОНТ". Ленинская, 36. Тел. 77 53 46. В этом кафе хорошо напиваться. Темно, никто не видит, что делаешь, что пьешь, что куришь... Музыку по выходным ставят под заказ. Цены высоковаты для такого заведения. Накурено очень сильно. Обслуживание плохое, официантку не дождешься.

КАФЕ "ДИАЛОГ". Девятого Января, 58. Тел. 78 16 71. С виду невзрачное кафе, но внутри очень чистое и уютное. Кафе государственное, несмотря на это, обслуживание очень вежливое, а цены низкие. Неплохо пообедать можно за 150–180 руб. По выходным и праздникам кафе часто занято под банкеты.

КАФЕ "БАСКАЛ". Просп. Победы, 75. Тел. 72 99 58. Для поклонников хорошей восточной кухни. Приличное обслуживание, умеренные цены.

РЕСТОРАН "ОРЕНБУРГ". Маршала Жукова, 30. Тел. 41 06 43. Расположен в здании гостиницы "Оренбург". Довольно интересное место. Такими были рестораны в 1960–1970-х гг. Огромный зал, в центре которого расположена сцена. Кухня ничем интересным не отличается, обслуживание медленное, цены средние.

НОЧНЫЕ КЛУБЫ И БАРЫ

АВРОРА. Кирова, 21. Тел. 78 05 97. Отличное место. Тихо и спокойно. Вежливое обслуживание (что немаловажно) и вполне умеренные цены. Если вы любитель азартных игр, то можете перекинуться в покер с друзьями или сыграть в рулетку. Боулинг: цены колеблются от 400 до 900 руб. за час с человека. Работает ежедневно с 12.00.

МЕГАПОЛИС. Просп. Победы, 138. Тел. 35 33 94. Очень демократичное место. Приемлемые цены, музыка на любой вкус, три бара. Практически ежедневно проходят интересные вечеринки с участием различных именитых гостей. Резиденты: DJ Black, DJ Парикмахер, MC Смайл, MC Джордан. Возраст посетителей клуба — самый разный, можно встретить как студентов, так и людей значительно старше, которые хотят просто хорошо провести ночное время в Оренбурге. Цена билета колеблется между 20 и 40 руб., в зависимости от дня недели и количества гостей, приглашенных в клуб.

МЕТРО. Советская, 52. Тел. 77 06 31. Вход иногда платный, цены приемлемые, качество еды нормальное, обслуживают очень красивые официантки. Плюсы — четыре зала, оформленные в разном стиле, и зал для танцев. Минусы — музыка, в основном попса, часто бескультурная публика, очень громко, караоке.

DARK SIDE. Дзержинского, 10 (в здании ДК "Молодежный"). Тел. 94 54 94. www.dark-side.ru Работает ежедневно с 21.00. Лучший и самый престижный клуб Оренбурга. Сделано все стильно, со вкусом. На входе face-control, внутри много места. В отличие от "Пилота" пускают людей исходя из количества сидячих мест, то есть сколько стульев, столько, соответственно, человек. Такой толкучки, как в "Пилоте", здесь не бывает, да и места значительно больше, есть где потанцевать. Курить можно, но благодаря вентиляции в зале не бывает

сильно накурено. Официантки вежливые, но поймать трудно (это свойственно большинству оренбургских заведений). Популярную музыку здесь не крутят, в основном house, gungle и т.п. Цены высокие. Работает всю ночь.

ПИЛОТ. Советская, 48. Тел. 77 36 35. <http://pilotclub.narod.ru> Одно из самых модных мест Оренбурга. Музыка разных стилей, на любой вкус. На клуб это место мало похоже, это скорее диско-бар. Площадка для танцев небольшая, так как почти вся заставлена столиками. Цены немного кусаются. Музыка не столь разнообразна, в основном крутят попсу. Львиную долю гостей, проходящих в клуб, составляют люди в возрасте от 27 и выше, но и без молодежи здесь не обходится. Много охраны, face-control, обслуживание ужасное, сильно накурено. К плюсам можно отнести хорошо подготовленные программы, качественные шоу.

HOLSTEN. Место самое то, когда хочется оторваться, публика разнообразная, от стильной молодежи до загулявших бизнесменов. Два небольших помещения, одно из которых и является танцполом. Есть здесь не советуем, разве что заказать фрукты. Напитки самые разнообразные, барной стойке со всем содержимым можно поставить 5. Минусы: очень сильно накурено и музыка грохочет.

БИЛЬЯРДНЫЙ КЛУБ "СОЛО". 60 лет Октября, 19. Тел. 70 60 60. Прежде всего сюда приходят поиграть в бильярд (партия — 150 руб.). Но можно хорошо перекусить или сыграть в казино. Везде чисто и уютно. Кухня отличная. Обслуживание лучше в ресторане, чем в летнем кафе. Цены выше среднего.

КАЗИНО "КОВБОЙ". Центральный рынок. Тел. 78 17 03.

Летом в городе работает несколько дискотек на открытом воздухе. Самая масштабная из них называется "Авария" и проводится на берегу Урала.

НА ЗАПАД ОТ ОРЕНБУРГА

Это самый длинный маршрут из описываемых в данном путеводителе. В случае, если вы путешествуете на собственном или арендованном автомобиле, для осмотра его основных достопримечательностей потребуется минимум три дня. Большинство интересных мест, описанных в книге, расположено вблизи дорог, поэтому их относительно легко можно увидеть, воспользовавшись общественным транспортом.

ОБЩИЙ СЫРТ — СТРАНА ШИХАНОВ

Именно здесь, на вершине Общего сырта, когда наблюдаешь хаос увалов, бугров и ветвящихся ложбин, когда кругом волнуются стетные травы, шумят поля золотистой тиеницы, сливающиеся у горизонта с мутной запыленной синевою неба, — именно здесь возникает чувство беспредельности степи.

Ф.Н. Мильков

На современных картах Общим сыртом обычно называют оренбургскую часть Высокого Заволжья и Предуралья, расположенную к северу от реки Урал, к западу от Уральских гор и к югу от реки Большой Кинель. "Сырт" — самый распространенный географический термин края. В переводе с тюркских языков,

откуда это слово заимствовано русским, "сырт" означает водораздел, увал, высокое место, пастбище.

Главная особенность природы Общего сырта, отражающаяся на всех компонентах ландшафта, связана с рельефом. Величественную картину представляет эта страна с вершин водоразделов, то спокойно-волнистых, то усеянных сопками, называемыми шиханами и шишками, то круто обрывающихся в сторону широких приречных долин в виде лбов.

Вторая отличительная черта ландшафта Общего сырта — это неравносклонность строения речных долин и междуречий. Южные склоны (в бассейне Самары это правобережные склоны) круты и обрывисты, изрезаны глубокими и узкими оврагами. Здесь почти повсеместно выходят на поверхность красноцветные песчаники и глины, образуя характерные "архитектурные ансамбли". Северные склоны междуречий — левобережья рек Общего сырта — обычно пологие, покрытые рыхлыми наносами, на которых развиты плодородные черноземы. Но Общий сырт неоднороден. На левобережье Самары, в бассейне Бузулука, красноцветные отложения пермского и триасового периодов сменяются юрскими и меловыми отложениями, отчего сырт вдоль реки Бузулук получил название Меловой сырты. В широком амфитеатре на правобережье Самары, в месте впадения в нее реки Боровки на песках разместился знаменитый Бузулукский бор. Южный склон Общесыртовской возвышенности, расчлененной притоками Урала Кинделей, Иртеком и Чаганом, представляет собой увалистую равнину, постепенно переходящую в Прикаспийскую низменность. Несмотря на степной характер зональных ландшафтов Общего сырта, местность во многих местах приобретает лесостепной облик, например на Меловом сырте, на сыртово-шиханных массивах в низовьях Тока или в истоках Самары. На Общем сырте расположено 11 административных районов области.

Перволюцкий район занимает наиболее приподнятую часть Общего сырта, где сосредоточены истоки рек бассейна Самары. Здесь находятся самые высокие сыртово-шиханные массивы Волго-Уральского междуречья — гора Медвежий Лоб и Адамова гора. На юге района по правому берегу Урала можно выделить такие памятники природы, как Берег Сокровищ у села 2-я Зубочистка,



Черная гора на правобережье реки Сакмары у села Земляники

Рычковский Красный яр и гору Горюн — ландшафтно-видовую точку, дающую великолепный обзор долины Урала и равнин левобережья Урала. Из родников района можно выделить Золотой ключ близ трассы Оренбург — Самара, Каменные родники — исток реки Самары. Островок своеобразных меловых ландшафтов — Белые горы у села Чесноковки, увиденные А.С. Пушкиным во время его поездки в Оренбургский край в 1833 г., — дал название Белогорской крепости, описанной в его повести “Капитанская дочка”.

На территории **Новосергиевского района** внимание туристов в первую очередь привлекут гора Царский Дар, Мрясовский липовый лес и Платовская лесная дача. Близ горы Царский Дар находятся кумысолечебницы “Степной маяк” и “Красная поляна”, созданные еще в XIX в. Платовская лесная дача — один из самых знаменитых в России памятников лесокультурной деятельности, заложенный в 1882 г. Среди геологических памятников природы района особую ценность как объект туризма имеют Ключевские Красные Камни, Роптанская Красная круча, а также Старобелогорские меловые горы.

В **Сорочинском районе** для туристов и рыбаков привлекательно, в первую очередь, Сорочинское водохранилище, а также Пронькинский и Гамалеевский лес. На правом берегу Малого Урана у села Голубовки находится урочище Красные Камни — одно из самых великолепных обнажений красноцветных песчаников на территории области.

На территории **Тоцкого района** (печально известного испытанием атомного оружия 14 сентября 1954 г., в котором участвовало 45 тыс. солдат и офицеров) для экологического туризма особенно интересно урочище Бор в верховьях реки Моховки — крайнее юго-западное из естественных мест произрастания сосны, а также дубовый лес Горняшка. Близ трассы Оренбург — Самара находится искусственный Кирсановский сосновый бор.

На территории **Красногвардейского района** все туристические экскурсии можно начинать с посещения Подольского краеведческого музея, основанного в 1976 г. местным краеведом А.Г. Чибилевым. Здесь же, рядом с музеем, заложен Подольский дендросад. Наиболее известные памятники природы района: Моховой лес, урочище Дубовое, ручей Табунок с песчаными дюнами и многочисленными бобровыми плотинами, а также Красиковский яр у одноименного села.

В ландшафте **Грачевского района** выделяются такие ландшафтно-видовые объекты, как гора Крутая, Покровская Острая Шишка, урочище Крутые Вершины. Большую ценность как информационный геологический объект имеет Сухореченский обрыв в овраге Сухой дол. Важное рекреационное значение имеет группа лесных урочищ в верховьях реки Усакла: Подлесенская дубрава, лес Большая Ямина, Поляковский лес. Уникальные участки овражно-балочных и холмисто-увалистых степей с колониями сурков охраняются в верховьях реки Боровки на территории Комсомольского суркового заказника. Для целей туризма и отдыха привлекательно Чекалинское (Боровское) водохранилище.

В ландшафте **Ташлинского района** важное место занимает долина реки Урал, с которой связаны такие уникальные памятники природы, как Белогорский яр и Белогорская старица, остров Тещин Язык, а также озера-старицы Муравое, Фарфосное, Гортопская Петля и др. На Иртекских бугристых песках выделяется песчаный холм Царь-Бархан. На правом берегу реки Бузулук, в лесном урочище Ташурман, у села Каменноимангулово находится Святой камень — огромная глыба дырчатых кварцитов, образующая каменную арку. В северной части района очень перспективен для туризма участок сыртовой лесостепи у села Благодарного (Благодарновский заказник).

В **Первомайском районе** важнейшими объектами туризма являются урочища Котлы с Частыми Колками, Липовый лес и аллея сосен (аллея Льва Толстого) в селе Назаровка. Особый интерес для туристов представляет Монастырский лес (близ села Сергиевка), в котором сохранились следы развалин знаменитого Сергиевского монастыря, построенного в XVIII в. На крайнем западе района находится самый западный участок госзаповедника "Оренбургский" — Таловская степь.

Среди объектов природного наследия **Курманаевского района** наибольший интерес представляют водораздельные сырты с курганообразными шишками Гришкина гора, Макаровские Шишки, Большой Шихан, где можно собрать богатые коллекции ископаемой фауны юрского периода. Наиболее ценные лесные урочища района — Дворянский лес и дубово-березовые колки урочища Русская Швейцария. Постоянным местом гнездования и отдыха многочисленных водоплавающих птиц является мелководное озеро-лиман в пойме реки Бузулук — Чистый Лабаз.

В **Бузулукском районе**, кроме знаменитого бора, описанного ниже, есть немало других природных достопримечательностей. Среди них такие геолого-геоморфологические памятники, как Атаманская гора, возвышающаяся над правобережьем реки Самары к северу от города Бузулука, овраг Мощевый, вскрывающий древние золотые отложения у села Первая Елшанка, крупные разветвленные овраги Сухореченский Коралл, Сухореченский каньон, Верхнедомашкинские овраги. Важную ландшафтно-эстетическую и водоохранную роль играют Вязовско-Елшанские и Верхнетепловский эрозионные уступы. Склоны и вершины этих уступов одеты нагорными дубравами, имеющими вид оригинальных "висячих лесов", а у подножия склонов и в оврагах бьет множество мощных ключей.

В **Александровском районе** туристов в первую очередь привлекают Султакайские утесы, в которых обнажен прекрасный разрез пестроцветных пород пермского периода с поражающей глаз геометрической правильностью густых горизонтальных цветных линий, образующих слоистость. Из других памятников природы района необходимо отметить обрыв красноцветов — Каменные Решетки у села Каменка и лесной остров — урочище Батакул близ села Тукай.

СОРОЧИНСК

Город Сорочинск — административный центр Сорочинского района, расположен в 170 км к северо-западу от Оренбурга, на левом берегу реки Самары. Название произошло от рек Большой и Малой Сорок (татар. и башкир. сарык — "овца", в долинах этих речек хорошие пастбища для овец). Основан первым начальником Оренбургской экспедиции И.К. Кириловым в 1736 г. как Сорочинская крепость (она считалась главной крепостью Самарской линии, или дистанции, как тогда говорили); с XIX в. — село Сорочинское, значительный пункт торговли хлебом. Город с 1945 г. В настоящее время Сорочинск — центр переработки сельскохозяйственного сырья. Здесь работают мясокомбинат, мелькомбинат; заводы — молочный, комбикормовый, крупяной, по ремонту сельскохозяйственных машин. На город Сорочинск похож мало, скорее это большое село. Основные достопримечательности расположены в центре, который можно обойти за 10 минут. Есть несколько зданий конца XIX — начала XX в., которые при надлежащем уходе могли бы выглядеть симпатично; краеведческий музей работает по расписанию, ведомому только его сотрудникам. Сюда можно заехать для того, чтобы переночевать и осмотреть огромную Михаило-Архангельскую церковь,



Михаило-Архангельская церковь и мемориал павшим в годы Великой Отечественной войны. Сорочинск

построенную в 1907 г. В постсоветское время она была передана епархии и восстановлена. В 2005 г. в церкви все еще шли отделочные работы.

В Сорочинске есть несколько гостиниц. Две, самые приличные из них, — «Южный» (Фурманова, 113, одноместный номер — 800 руб.) и «Пирамида» — находятся в микрорайоне Южный (он расположен между трассой Оренбург — Самара и центром города), практически друг напротив друга. Рядом с гостиницами несколько кафе, больше похожих на столовые. Около железнодорожного вокзала есть дешевая гостиница «Дружба» (Привокзальная, 1а, тел. (35346) 4 12 03), но в ней не бывает воды.

БУЗУЛУК

Город Бузулук — административный центр Бузулукского района, промышленный, сельскохозяйственный и культурный центр Западного Оренбуржья. Расположен на реке Самаре близ впадения в нее реки Бузулук, в 246 км от Оренбурга. Численность населения — 87 тыс. человек. Назван по реке, имя которой обычно переводят с казахского как «телячье место» (на берегах реки были хорошие луга для выпаса скота).

ИНФОРМАЦИЯ

ТЕЛЕФОННЫЙ КОД 35342.

СПРАВОЧНАЯ. Тел. 2 22 33, 09.

БЮРО ПУТЕШЕСТВИЙ И ЭКСКУРСИЙ. Первомайская, 37. Тел. 2 27 29.

ЖЕЛЕЗНОДОРОЖНЫЙ ВОКЗАЛ. Тел. 2 09 76, 3 26 34 (дикторская).

АВТОВОКЗАЛ. Тел. 2 09 76 (коммутатор).

ГОРОДСКАЯ БОЛЬНИЦА № 1. Тел. 2 54 28.

ГОСТИНИЦА «БУЗУЛУК». Чапаева, 10. Тел. 2 56 22. 109 номеров. 150–910 руб.

ГОСТИНИЦА ЗАО «ГЕО-НАРАТ». Гая, 91. Тел. 9 95 11.

ГОСТИНИЦА «ЛЮКС». Кирова. Тел. 2 33 91.

ТУРИСТСКАЯ БАЗА "ЗОЛОТОЙ КОЛОС". 1-го Мая, 37. Тел. 2 27 29.

САНАТОРИЙ "МИР". 1-го Мая, 1а. Тел. 2 36 16.

РЕСТОРАН "БУЗУЛУК". Чапаева, 10. Тел. 2 14 79.

РЕСТОРАН "ДРУЖБА". 1-й мкр, 22. Тел. 1 22 18, 2 78 77.

ИСТОРИЯ

В "Топографии Оренбургского края" П.И. Рычкова находим такие строки о предыстории города: "Сказывают по преданиям, что на месте Бузулука в древности был татарский город Аулган, названный по имени жившего тут Аулган-хана. Развалины этого города разбирались жителями города для своих построек".

Бузулук был основан И.К. Кириловым, возвращавшимся после основания в устье реки Орь Оренбургской крепости, в 1736 г. как Бузулукская крепость Самарской линии, одновременно с закладкой Сорочинской и Тоцкой крепостей. Бузулукская крепость была обнесена широким, "наподобие звезды сделанным" валом, рвом и бревенчатыми стенами с пушками на башнях. Имела четверо ворот — Оренбургские, Елшанские, Домашкинские и Самарские. Первыми поселенцами были 478 яицких казаков, 19 ногайцев и 47 разного звания людей.

В 1773 г. в Оренбургских степях размахнулось невиданное по своим масштабам восстание, которое переросло в крестьянскую войну под предводительством Емельяна Пугачева. Захватывая одну за другой крепости Нижне-Яицкой линии, Пугачев со своим войском двигался к Оренбургу и скоро осадил его. На помощь к столице губернии были направлены царские войска. Сибирский комендант полковник Чернышев по пути к Оренбургу увел почти весь гарнизон Бузулукской крепости, но у Оренбурга под горой Маяк его отряд был захвачен пугачевцами, а сам Чернышев повешен. Узнав об этом, комендант Бузулукской крепости бежал в Самару, бросив гарнизон из 27 солдат на произвол судьбы. Они не оказали никакого сопротивления пугачевскому отряду Ильи Арапова. Судьба гарнизона была решена весьма своеобразно. Соратник Арапова, от-

ставной солдат Иван Жилкин, "взял ножницы, обрезал у солдат косы и распустил их по домам".

В Бузулукскую крепость со всех сторон стали стекаться беглые крестьяне. К февралю 1774 г. здесь было сосредоточено около 2 тыс. человек. Разрозненная, не имевшая боевого опыта крестьянская масса была сравнительно легко разгромлена отрядом генерал-майора Мансулова, который 14 февраля овладел крепостью и отправился дальше к Оренбургу.

После подавления восстания Пугачева власти упразднили Оренбургскую губернию, определив новые границы уездов. В 1781 г. Бузулук был преобразован в уездный город. В нем числилось 238 домов с 571 душой населения, занималось оно хлебопашеством, звериной и рыбной ловлей. Через четыре года Бузулук сгорел во время торжественной



Фрагмент экспозиции Бузулукского краеведческого музея

встречи начальника Оренбургского края. Крепостные сооружения больше не восстанавливались. Вал был срыт, ров засыпан. 17 сентября 1833 г., по мнению историков и краеведов, в Бузулуке останавливался А.С. Пушкин. Потом в "Истории Пугачева" Пушкин рассказал о последнем бое пугачевцев — защитников Бузулукской крепости.

Бузулук рос медленно. В 1862 г. в городе числилось 8563 жителя, имелось 304 торговые лавки, 5 церквей и 2 монастыря. Ежегодно с 1 по 8 октября в городе проводились ярмарки, сюда приезжали купцы из Самары, Оренбурга, Казани, Уфы и других городов с текстильными, суконными, кожевенными и другими товарами. Местные жители торговали скотом, хлебом, холстами, льном, коноплей. Развитие города ускорилось в связи со строительством Самаро-Ташкентской железной дороги. В Бузулуке были построены станция, паровозное и вагонное депо. Одним из первых пассажиров, приехавших на берега Урала "по чугунке", был Л.Н. Толстой, впоследствии он не раз бывал в Бузулуке.

На рубеже XIX и XX в. в Бузулуке возникают промышленные предприятия. В основном это были небольшие заводы полукустарного типа — салотопенные, кожевенные, винный, кирпичный, воскобойный, мыловаренный, паровая мельница. Потом появились чугунолитейный завод Никитина и механический завод Каммерлох, выпускавший сельскохозяйственный инвентарь.

Советская власть в городе была провозглашена 10 ноября 1917 г. на объединенном заседании Советов рабочих, солдатских и крестьянских депутатов, городской думы и земской управы, был создан первый ревком, который возглавил машинист Петр Григорьевич Бебин. 28 декабря 1917 г. был образован исполнительный комитет уездного Совета. Исполком энергично взялся за дело. В январе 1918 г. он национализировал электростанции, а затем завод Никитина и мастерские "Киль". Газета "Свободное слово" была преобразована в "Известия Бузулукского Совета". Бузулук стал настоящей красной крепостью, центром мобилизации революционных сил для борьбы с белогвардейцами.

Именно отсюда уходили под Оренбург в 1918-м и 1919 гг. красные полки под командованием Кобозева, Павлова, Зиновьева. Отсюда в конце апреля 1919 г. пошла в наступление ударная группа войск Восточного фронта для нанесения главного удара по Колчаку.

После восстания Чехословацкого корпуса город четыре месяца находился в руках белогвардейцев, пока не был занят 2-й бригадой 24-й Сибирской дивизией во главе с А. Седякиным. На территории уезда воевала и другая прославленная часть Красной армии — 1-я бригада 25-й Чапаевской дивизии, которой командовал Иван Кутяков.

В 1921–1922 гг. в Бузулуке и Бузулукском уезде голодало около 450 тыс. человек, из них от голода умерло около 80 тыс. человек. Фотографии этого страшного времени можно увидеть в Бузулукском краеведческом музее.



Людвиг Свобода

На основе советско-чехословацких соглашений о совместных действиях в войне с Германией от 18 июля и 27 сентября 1941 г. в Бузулуке было начато создание первой иностранной воинской части на территории СССР — 1-го Отдельного Чехословацкого батальона. Его формирование завершилось в июле 1942 г. Возглавил батальон Людвиг Свобода. Прославившись в сражении у деревни Соколово, батальон в октябре 1944 г. вышел к границе Чехословакии. Затем он был преобразован в 1-й Чехословацкий армейский корпус, став основой Народной Армии ЧССР. Людвиг Свобода в 1940–1950 гг. занимал пост министра национальной обороны, в 1968–1975 гг. был президентом ЧССР. Вернувшись в Бузулук уже в мирное время, он наградил город орденом Красной Звезды ЧССР и записал в гостевой книге: «Каждый чех и каждый словак мечтает побывать в Бузулуке».

Во время Великой Отечественной войны большая часть заводов по всей Оренбургской области была перестроена на выпуск тяжелой военной техники: танков и броневиков. Сюда были эвакуированы многие предприятия из Центральной России. В послевоенные годы они перешли на изготовление продукции для металлургической и горнодобывающей промышленности.

Сегодня Бузулук — город нефтяников. Первые тонны нефти на Покровском месторождении были добыты в 1961 г. Эта скважина стала первооткрывательницей большой нефти Оренбуржья. Нефтяники довольно энергично взялись за развитие города — появились новые предприятия, жилые массивы. Энтузиазм угас в начале 1990-х гг. Недостроенными оказались целые микрорайоны, обзримые уже при въезде в город.

ПРОГУЛКИ ПО ГОРОДУ

Для того чтобы познакомиться с главными бузулукскими достопримечательностями, достаточно совершить небольшую прогулку по центральным улицам города — Ленина, Горького, Чапаева и О. Яроша. Если в вашем распоряжении есть время, интересно пройтись по улицам Октябрьской, Серго, 1-го Мая.



Начать можно с центральной площади. Здесь в 1983 г. напротив здания администрации был установлен памятник уроженцу Бузулука, дважды Герою Советского Союза летчику-космонавту Ю.В. Романенко. Самые интересные здания на улице Ленина расположены чуть дальше, в сторону Ленинского сквера, практически друг напротив друга. Это особняк 1909 г. (Ленина, 54 / О. Яроша, 66), ныне занимаемый школой № 6 им А.С. Пушкина; бывший магазин купца Киселева (Ленина, 55), построенный в конце XIX в. в стиле эклектики; особняк начала XX в. (Ленина, 56 / О. Яроша, 61), в котором расположились аптека № 16, магазин № 2 и краеведческий музей. За последним зданием начинается сквер им. В.И. Ленина — одно из излюбленных мест прогулок горожан. На этом месте находился кафедральный собор Святой Троицы. Он был заложен в 1838 г. по плану, утвержденному императором Николаем I, освящен в 1847 г., разрушен в 1932–1933 гг. За сквером, на улице Горького — комплекс из двух зданий, являющихся символом Бузулука. Оба здания — водонапорная башня и женская гимназия — были построены по проектам архитектора Яна Адамсона в начале XX в. Башня, к сожалению, находится в плачевном состоянии. В здании женской гимназии располагались штаб Южной группы войск Восточного фронта под командованием М.В. Фрунзе, штаб 24-й Симбирской дивизии под командованием Г.Д. Гая, в годы Великой Отечественной войны — эвакогоспиталь. Сейчас в нем педагогический колледж. На улице Горького также интересно осмотреть здание бывшей гостиницы "Метрополь" (Горького, 48), построенной в стиле модерн в конце XIX в., и бывший дом купца Н. Киселева (Горького, 63) того же времени. Кроме того, тут сохранились одноэтажные дома, украшенные резьбой, различными архитектурными элементами, причем наиболее интересные перенесены сюда и из других частей города.

В доме № 69 по улице Чапаева жил чех Отокар Ярош, первым из иностранцев получивший звание Героя Советского Союза. В старом купеческом особняке (Чапаева, 45 / О. Яроша, 68) в апреле 1919 г. размещался штаб 25-й Чапаевской дивизии. Здесь работал легендарный начдив, здесь разрабатывался план контрудара по Колчаку. Сейчас здание занимает музыкальное училище. В небольшом доме напротив (Чапаева, 28) жил Д.А. Фурманов. Неподалеку отсюда,



Дом, где размещался штаб 25-й Чапаевской дивизии

на этой же улице, в доме № 4 жил сам Чапаев. Но дом этот не сохранился. В ходе реконструкции старых кварталов центральной части города его снесли. Свернув перед музыкальным училищем на улицу О. Яроша, можно осмотреть сразу несколько интересных зданий конца XIX — начала XX в.: купеческий особняк (О. Яроша, 28), городскую усадьбу (О. Яроша, 35), дом купца Хохлова (О. Яроша, 55), дом купца Матвеева (О. Яроша, 57), еще одну городскую усадьбу (О. Яроша, 82). На улице Комсомольской, параллельной улице О. Яроша, в одноэтажном кирпичном доме № 65 жил Людвиг Свобода. А штаб возглавляемого им Отдельного Чехословацкого батальона находился чуть дальше, в доме № 124 по Октябрьской улице. На улице Серго, перпендикулярной улицам О. Яроша и Комсомольской, сохранились Всесвятская церковь (Серго, 1), женский Тихвинский монастырь 1857 г. (Серго, 7), бывший дом мирового судьи конца XIX в. (Серго, 21), особняк начала XX в. (Серго, 53). Неподалеку — Никольская церковь (1-я линия, 57).

МУЗЕЙ

БУЗУЛУКСКИЙ ИСТОРИКО-КРАЕВЕДЧЕСКИЙ МУЗЕЙ. *Ленина, 56. Тел. 2 19 81, 2 19 58.* Работает ежедневно, кроме понедельника, с 9.00 до 17.00. Один из самых интересных областных музеев расположен в центре города в здании, построенном купцом Подрезовым в начале XX в. в стиле русского модерна. Помимо осмотра экспозиции, здесь можно договориться об экскурсии в Бузулукский сосновый бор.

БУЗУЛУКСКИЙ БОР

Бор представляет собой огромный лесной остров, имеющий форму треугольника. Посередине протекает река Боровка, впадающая на юге в реку Сакмару. Занимает площадь 86,6 тыс. га (из них 56,6 тыс. на территории Оренбургской области), а с прилежащими пойменными лесами и нагорными дубравами площадь лесного массива составляет 111 тыс. га. Бор очень компактен: он вытянут по широте на 53, а по долготе на 34 км. Окружная граница его не превышает 200 км. Бузулукский бор расположен в обширной приречной котловине, имеющей глубину 100–150 м. Более 60 тыс. га занимают пески, мощность которых местами достигает 90 м. Отложение песков в котловине бора началось несколько сотен



Здание, в котором расположен Бузулукский краеведческий музей

тысяч лет назад, когда до широты Оренбурга доходило древнее Каспийское море. Позднее море отступило далеко к югу, переместились и русла рек, пески обнажились и стали перевеваться ветром. Существование сосны в степных условиях сильно облегчается наличием песков, которые быстрее и полнее других почв поглощают атмосферные осадки и талые воды, сами меньше испаряют воды и большую долю отдают растениям.

Ландшафт бора определяют его растительные сообщества. Исключительное разнообразие природных обстановок, контрасты в условиях увлажнения создали в нем уникальные сочетания степных, луговых и болотных урочищ. Бор почти со всех сторон окаймлен полосой лиственного леса, граничащего с безлесной степью. Полоса лиственных лесов — дубняков, тополельников и ольшаников — тянется вдоль течения реки Боровки, отдельные участки осинников и березняков рассеяны по всему бору. Более двух третей массива занято сосновыми лесами. Среди них наиболее типичны мшистые, сложные и травяные боры.

Богат и разнообразен животный мир этого удивительного уголка природы. Здесь обитают лось, косуля, кабан, барсук, куница, белка. Все речные водотоки бора перепружены бобровыми плотинами. В бору гнездятся беркут, могильник, тетерев, глухарь.

Среди самых интересных мест бора прежде всего следует упомянуть живописное обнажение дюнных песчаных отложений, представленных в разрезе древней дюны, вскрытой рекой Черталык в урочище Черталыкский утес. В этом месте река подмывает величественный обрыв высотой до 20 м, верхнюю часть которого (7–8 м) занимает сама дюна, а внизу залегают речные песчаные отложения. Грандиозное расчленение в бору произвела река Боровка, вырывшая долину шириной до 2 км и глубиной до 30 м. По ее берегам нередко обнажается мощная толща песков второй надпойменной террасы, а иногда и дюн. Особую ценность имеет дендросад в Боровом опытном лесничестве площадью 10 га. В нем представлены хвойные, лиственные, экзотические и декоративные породы деревьев и кустарников: ель обыкновенная, ель серебристая, лиственницы сибирская, Сукачева, кедр, можжевельники казацкий и обыкновенный, лещина маньчжурская, клен серебристый, акантопанакс, груша уссурийская и др. Всего в бору испытывалось более 200 видов деревьев и кустарников.



Здание лесной опытной станции им. А.П. Тольского в Бузулукском бору

В 2001 г. на основе предложений Института степи Российской академии наук подготовлен проект организации на территории бора национального природного парка, что позволит превратить эту зеленую жемчужину в главный центр туризма и отдыха в Оренбуржье.

Первобытная природа бора привлекает сюда множество отдыхающих, любителей грибной охоты, собирателей ягод и лекарственных растений. Отдыхающих ждут две турбазы, расположенные в поселке Партизанском. Для экскурсий по бору разработан автомобильный маршрут "Золотое кольцо Бузулукского бора", информацию о котором можно получить на опытных станциях бора или в краеведческом музее Бузулука. В здании Боровой лесной опытной станции работает небольшой, но интересный музей.

ДЕРЖАВИНО



Смоленская церковь. Державино

Село Державино расположено на реке Кутулук, примерно в 60 км от Бузулука. Практически вся дорога от Бузулука до села проложена вдоль Бузулукского бора, который в некоторых местах подходит к трассе вплотную. Названо село в память о знаменитом поэте, драматурге и переводчике Г.Р. Державине (1743–1816), проводшем здесь свои детские годы. Село было основано в середине XVIII в. матерью поэта Феклой Андреевной на земле, пожалованной ее мужу, подполковнику Роману Николаевичу Державину, за службу в Оренбурге. Первые жители села, 13 крепостных крестьян, были куплены матерью будущего поэта в Поволжье. Примерно в то же время были основаны небольшие деревни, названные по именам близких: Романовка, Гавриловка, Екатериновка.

Впоследствии все они слились в одно село.

Помимо живописных окрестностей, главной достопримечательностью села является Смоленско-Богородицкая церковь. В советское время была разрушена колокольня, здание храма сначала использовалось для хранения зерна, затем в нем был устроен магазин. Ныне церковь передана епархии и частично отреставрирована на средства жителей села.

АКСАКОВСКОЕ ЛЕСОСТЕПЬЕ

*Вот родина моя... Вот дикие пустыни,
Вот благодарная оратаю земля!
Дубовые леса, и злачные долины,
И тучной жатвою покрытые поля!*

С.Т. Аксаков

Каждая область, всякая местность русской земли имеет только ей присущие облик, неповторимую красоту и конечно же своего певца. А если край воспет

таким великолепным писателем, как Сергей Тимофеевич Аксаков, красота его становится достоянием многих миллионов. Никакая другая местность России не описана так достоверно и подробно и вместе с тем так любовно и художественно, как описана в книгах Аксакова лесостепная часть Оренбуржья.

Лесостепная зона области лежит к северу от рек Малый и Большой Кинель, охватывает верховья реки Демы, а в Предуралье спускается на юг до реки Сакмары. В ландшафтном отношении она представляет южную окраину "березовой лесостепи", привольно раскинувшейся на холмах и увалах Бугульминско-Белебеевской возвышенности. Вся эта территория разбивается на отдельные междуречные сырты, от которых разбегаются во все стороны более мелкие горки, образующие волнистую поверхность. Глубокие речные долины, залесенные балки и крутые овраги с холодными ключами рассекают склоны междуречий. Все холмы и увалы одеты березовыми или дубово-липовыми рощами, чередующимися с лугово-степными полянами и участками пашни.

К лесостепному северо-западу области относится семь районов: Северный, Бугурусланский, Абдулинский, Асекеевский, Матвеевский, Пономаревский и Шарлыкский.

Главной ландшафтной и историко-культурной достопримечательностью лесостепного северо-запада Оренбуржья является усадьба С.Т. Аксакова в селе Аксаково **Бугурусланского района**. Здесь сохранились старинные постройки и фрагменты парка конца XVIII в. с липовой аллеей, воссоздан дом Аксаковых, в котором разместился мемориальный музей знаменитого писателя. В Бугурусланском же районе привлекают внимание Кинельские яры — высокие приречные холмы, увенчанные каменными бастионами красноцветных песчаников. В селе Полибино на рубеже XIX–XX вв. жил и трудился известный оренбургский естествоиспытатель А.Н. Карамзин. Его усадьба не сохранилась, но памятью его трудов являются замечательные образцы лесокультурных насаждений. Своеобразный лесной форпост на южной границе лесостепи образуют три урочища: Шурыгинский лес, Лукинский лес и Малокинельские яры с живописным сосновым редколесьем.



Лесостепной ландшафт в верховьях реки Сок. Северный район

В **Северном районе** находится бывшая усадьба потомков первого члена-корреспондента Санкт-Петербургской академии наук П.И. Рычкова. В селе Рычково сохранились остатки барского дома и замечательного парка-памятника лесопаркового искусства XIX в. В холодных чистоводных ручьях Медведка, Кузьминка, Сула на крайнем северо-западе района обитают ныне очень редкие ручьевая форель и европейский хариус. Особой живописностью отличается урочище Бутырки у села Русский Кандыз, представляющее собой гористый склон, поросший дубово-липовым лесом. У подножия склона бьют многочисленные родники, питающие мощный ручей.

Абдулинский район знаменит своими замечательными ключами. Висячие родники Родниковского обрыва бьют с высоты 8 м, образуя каскад мелких водопадов. А родник Белый Колодец бьет в русле речки Камыш-Садак в виде подводных фонтанов. Важное ландшафтообразующее и рекреационное значение имеют Покровская и Зиреклинская дубравы — крупные форпосты европейских широколиственных лесов. В Покровской дубраве районная администрация при поддержке Управления Самарской железной дороги создает современную зону отдыха.

В **Асекеевском районе** по Большому Кинелю привлекают внимание выходы краснокветов: Верхнезаглядинский яр, Большекислинский яр, гора Карабиетау, гора Каримтау. На холмах междуречья Большого и Малого Кинелей находится Обуховский лес — участок смешанного леса, окруженный сосновыми редколесьями.

Среди природных достопримечательностей **Матвеевского района** выделяется урочище Красный Берег — обнажение краснокветов на правом берегу Большого Кинеля у села Новоаширово, которое можно считать пейзажно-эстетическим эталоном приречных ландшафтов Западного Оренбуржья.

Ландшафт **Пономаревского района** олицетворяет урочище Белая гора на левобережье реки Садак у села Ефремово-Зыково, которую хорошо видно с трассы Оренбург — Казань. Геология района показательно представлена на горе Порпандо, сложенной доломитами, известняками и прослоями гипса, а также в Пещерном лого — глубоком лесистом овраге с родником, издавна считавшимся святым. Близ родника еще в XIX в. монахами вырыта пещера (ныне полузаваленная). В селе Кузлы находится хорошо оборудованный родник Святой, бьющий из плитчатых доломитов.

В **Шарлыкском районе** выделяются Ратчинские горы — крутой приречный склон на правом берегу реки Демы, сложенный гипсово-доломитовыми породами и краснокветами. В верховьях реки Тяттер находится Зобовское карстовое поле с многочисленными воронками и западинами. Большой известностью пользуются в Оренбуржье Путятинские дубово-березовые леса с многочисленными родниками, а также Ольгинская лесная дача — излюбленное место сбора грибов и ягод.

БУГУРУСЛАН

Город Бугуруслан — административный центр Бугурусланского района — расположен на южных склонах Бугульминско-Белебеевской возвышенности, на правом берегу реки Большой Кинель и по обе стороны реки Тарханки, в 385 км от Оренбурга, в 109 км от Бузулука, в 3 км от железнодорожной станции. Город назван по реке, на берегу которой он основан первоначально. Однозначного толкования гидронима Бугуруслан нет. По одной из версий, он означает «сильная река». Численность населения 54,3 тыс. человек.

ИНФОРМАЦИЯ

ТЕЛЕФОННЫЙ КОД 35352.

СПРАВОЧНАЯ. Тел. 0 91 11.

ЖЕЛЕЗНОДОРОЖНЫЙ ВОКЗАЛ. Тел. 2 22 07.

АВТОВОКЗАЛ. Пригородная. Телефона нет.

ГОСТИНИЦА "ЗАРЯ". Фрунзе, 84. Тел. 2 27 64. 70 номеров. От 300 до 620 руб. (в стоимость входит завтрак). Неплохая, чистая гостиница, есть буфет. Летом не бывает горячей воды, впрочем, как и во всем городе.

РЕСТОРАН "ОЛИМП". Коммунистическая, 29а. Единственный приличный ресторан расположен в здании драматического театра.

БУГУРУСЛАНСКИЙ ИСТОРИКО-КРАЕВЕДЧЕСКИЙ МУЗЕЙ. Красногвардейская, 62. Тел. 7 63 83. Один из старейших музеев Оренбуржья. Помимо традиционных историко-краеведческих экспонатов, в музее можно увидеть уникальную коллекцию кукол, принадлежавших старинному дворянскому роду Щегловых-Аристовых, потомков С.Т. Аксакова.

БУГУРУСЛАНСКИЙ МУНИЦИПАЛЬНЫЙ ТЕАТР ДРАМЫ им. Н.В. ГОГОЛЯ. Коммунистическая, 29а. Тел. 2 74 28. Основан в 1900 г. владельцем спиртзавода Рыбновым как клуб трезвости.

ИСТОРИЯ

Первое письменное упоминание о Бугуруслане относится к 1748 г., когда Оренбургская губернская канцелярия издала указ, по которому предписывалось селить в Бугурусланской слободе людей, "не помнящих родства и племени". В XVIII — первой половине XIX в. название поселения писали по-разному: чаще "Богорослан", иногда "Богуруслан". И только во второй половине XIX в. установилось современное написание.

Во время крестьянской войны 1773–1775 гг. жители слободы примкнули к восставшим. Назначенный Пугачевым комендантом Бугуруслана бывший депутат Большой комиссии Гаврила Давыдов создал тут большой отряд для борьбы с правительственными войсками. Лишь в марте 1774 г. Бугуруслан был захвачен отрядом генерал-майора Голицына. Гаврила Давыдов был выдан властям и



Драматический театр Бугуруслана

приговорен сначала к повешению, а затем к каторге. До нее он, однако, не добрался. Когда 12 июля 1774 г. к Казани, где в тюрьме находился Давыдов, подошли пугачевцы, караульный офицер заколол его шпагой, как то предписывалось в подобной ситуации.

В 1781 г. слободу преобразовали в город, который стал центром крупного уезда, входившего в состав Уфимского наместничества. В декабре 1796 г. Бугуруслан вошел в состав вновь созданной Оренбургской губернии. В 1850 г. его включили в организованную на левобережье Волги Самарскую губернию. И лишь спустя почти 85 лет — в декабре 1934 г. — Бугуруслан вошел в выделенную из Средне-Волжского края Оренбургскую область.

Город рос медленно. В начале XIX в. в Бугуруслане были церковь, 3 казенных деревянных дома, винный подвал, соляной магазин, 11 лавок, 3 питейных заведения, 2 кузницы и 236 частных домов. Население занималось торговлей, хлебопашеством и скотоводством. Славился Бугуруслан своими ярмарками. Весной проводилась так называемая Пятницкая, а осенью — Семеновская ярмарка. Из многих мест в центр города, на Ярмарочную площадь, привозили товары на сумму до миллиона рублей. Весной здесь продавали разнообразные товары, осенью — преимущественно хлеб и скот. На площади были щепной, шубный, железный, кожаный, дегтярный, шорный, калачный, пряничный, хлебный, мясной, рыбный и другие ряды, действовали многочисленные лавки, харчевни и чайные. В 1822 г. город почти полностью был уничтожен сильным пожаром, и ему пришлось отстраиваться заново.

Толчком для более быстрого развития Бугуруслана послужило строительство Самаро-Уфимской железной дороги, которая пролегла вдоль левого берега Кинеля. Первый поезд через станцию Бугуруслан прошел 8 сентября 1888 г.

Советская власть в городе наступила мирно, был избран ревком во главе с Л.Д. Сокольским, который довольно активно принялся перестраивать жизнь на новый лад. Однако в июне 1918 г. красногвардейцы были вынуждены уступить город солдатам Чехословацкого корпуса, в чьих руках Бугуруслан оставался более четырех месяцев. Город был занят 24-й Железной дивизией под командованием Г.Д. Гая в ночь с 22 на 23 октября 1918 г.

В апреле 1919 г. Бугуруслан вновь оказался в гуще военных событий. 15 апреля город был захвачен армией Колчака, прорывающейся к Волге. Контрудар красных произошел 28 апреля 1919 г. Эта так называемая Бугурусланская операция, в которой участвовала в том числе Чапаевская дивизия, стала переломным моментом в войне с Колчаком, послужив началом его разгрома.

ГАШЕК В ОРЕНБУРЖЬЕ

24 сентября 1915 г. ефрейтор австро-венгерской армии Ярослав Гашек сдался в плен русским солдатам и оказался в лагере военнопленных в селе Тоцком под Бузулуком. Здесь появилась возможность вступить в чешский легион, которой он и воспользовался. Но когда командование легиона заняло враждебную позицию по отношению к Республике Советов, он вместе с другими чехами и словаками ушел из легиона.


В марте 1918 г. в Москве Гашек вступил в партию большевиков и отправился воевать. В Самаре он — комиссар отряда. Когда белочехи подняли мятеж и захватили Самару, Гашек, которого земляки обещали повесить, переодевшись в рвань, ушел из города и сумел пробраться в Симбирск. В соседней Бузульме он был назначен помощником коменданта

города, а затем отозван в Уфу. Здесь ему доверили руководить передвижной типографией Пятой армии. Из Уфы вагон, в котором размещались и типография, и редакция газеты "Красноармейская звезда", переезжает в Белебей, а затем и в Бугуруслан. Походная типография выпускала газету, листовки, воззвания к красноармейцам. Многие из них были написаны Гашиком. Считается, что в этой походной типографии Гашик написал первые черновые наброски романа о храбром солдате Швейке, который он опубликовал в 1920 г., вернувшись в Прагу.

В настоящее время Бугуруслан — один из центров нефтегазовой промышленности Волго-Уральского нефтегазоносного района (первая промышленная нефть получена здесь в 1937 г.). Здесь работают предприятия пищевой промышленности: мелькомбинат, мясокомбинат и др.; мебельная и швейная фабрики; заводы: "Радиатор", "Базальт", железобетонных изделий. В Бугурусланском районе выращивают пшеницу, гречиху, подсолнечник, картофель, лук. Разводят крупный рогатый скот, свиней.

ПРОГУЛКИ ПО ГОРОДУ

Центр города имеет практически радиальную планировку, его можно обойти менее чем за час. Главная улица — Коммунистическая. В ее начале, на пересечении с улицей Фрунзе находится гостиница "Заря". Чуть дальше, на Красногвардейской улице, в 100 м от ее пересечения с Коммунистической — здание краеведческого музея, построенное в конце XIX в. в стиле классицизма. Напротив музея находится небольшой парк, носящий имя В.И. Ленина. Здесь расположена братская могила красногвардейцев, погибших в бою с белочехами у села Рычково 1 июля 1918 г. У входа в парк со стороны Коммунистической улицы — памятный знак, посвященный основанию Бугуруслана. Двигаясь по Коммунистической мимо драматического театра, доходим до Московской улицы, на которой есть два примечательных здания. В первом (Московская, 42) размещался штаб командующего 1-й Революционной армией Г.Д. Гая. Во втором (Московская, 73) состоялось заседание Совета рабочих, солдатских и крестьянских депутатов, на котором была принята резолюция о взятии власти в



Храм Успения Богородицы. Бугуруслан



Бугурусланская мечеть

городе и уезде в руки Советов. Вернувшись на Коммунистическую, поднимаемся к храму Успения Пресвятой Богородицы (Бамбурова, 19а). Он был воздвигнут в 1836 г. как кладбищенская часовня. В советское время был закрыт. Верующим его вернули в 1943 г. Гордостью храма являются фрески и барочный иконостас. На расположенном рядом старинном кладбище много интересных надгробных плит. К гостинице можно вернуться по Революционной улице, идущей параллельно Коммунистической. Здесь много симпатичных деревянных домов, два из которых (Революционная, 22, 18), украшенные мезонинами, являются памятниками архитектуры. В бывшей городской усадьбе (Революционная, 14), построенной в 1885 г., ныне размещается типография. В самом начале улицы, на ее пересечении с Комсомольской, расположено одно из самых интересных зданий Бугуруслана, построенное в конце XIX в. и принадлежавшее Русскому торгово-промышленному банку. Сейчас его занимает УВД, поэтому фотографировать здание запрещено. Чуть дальше, у въезда в город сооружен величественный памятник бугурусланцам, павшим в годы Гражданской и Великой Отечественной войн. На противоположном конце города, на выезде в сторону Северного можно осмотреть огромную современную мечеть.

ОКРЕСТНОСТИ БУГУРУСЛАНА

Замечательной геолого-геоморфологической особенностью района являются Кинельские яры — высокие приречные холмы, имеющие вид лбов. Они тянутся по правобережью Большого Кинеля и расчленены глубокими оврагами, а нередко увенчаны каменными бастионами красноцветных песчаников. Одно из интересных мест Кинельских яров — Нижнезаглядинские Красные Камни.

Аналогичное с Большим Кинелем строение имеет и Мочегай. На его правобережье высятся такие же крутые приречные яры — лбы. Из них привлекают внимание Полибинские горы, имеющие ступенчатое строение из-за выходов пластов известняков казанского яруса пермской системы.

По долинам Большого и Малого Кинеля рассеяно много пойменных озер. Среди них Березовое на левобережье Большого Кинеля, в 1,5 км к юго-востоку от села Нижнезаглядино. Это озеро-старица длиной 700 м, шириной до 60 и глубиной до 4 м, одно из самых рыбных в районе, богато водоплавающей дичью и украшено цветущими белыми лилиями, желтой кубышкой, водокрасом.

АКСАКОВО

Село расположено в 35 км севернее Бугуруслана на реке Большая Бугурусланка (приток Большого Кинеля). Названо по фамилии основателей и бывших владельцев села Аксаковых. Первоначально называлась Знаменским по имени местной церкви Знамения (не сохранилась). Село было основано в 1760-х гг. симбирским помещиком Степаном Михайловичем Аксаковым, купившим здесь землю и переселившим сюда своих крестьян. Семья Аксаковых, начиная с внука основателя села, приобрела немалую славу в области словесности, особенно Сергей Тимофеевич (1791–1859). Его сыновья — Константин (1817–1860, родился в Аксакове) и Иван (1823–1886) — стали знаменитыми публицистами, критиками и идеологами славянофильства.

МУЗЕЙ-ЗАПОВЕДНИК ПИСАТЕЛЯ С.Т. АКСАКОВА. Аксаково. Тел. (35352) 5 31 68. Работает ежедневно, кроме понедельника, с 10.00 до 18.00 (о приезде необходимо сообщать заранее). Старый аксаковский дом, к сожалению, не сохранился. В советское время в нем размещались контора и общежитие



Дом Аксаковых

Мордовско-Боклинской МТС. Когда дом обветшал (в соответствии с официальной версией), председатель колхоза "Родина" И.А. Марков принял решение его разобрать. На месте дома построили школу. В постсоветское время судьбу решили воссоздать. Был восстановлен аксаковский дом и его интерьер, людские, надворные постройки, уникальный по красоте пруд (в настоящее время осушен), парк с липовой аллеей. Перед домом установлены гранитные надгробия отца, матери и брата писателя Аркадия, долгие годы валявшиеся где попало. Туристы, посещающие музей-заповедник, могут остановиться здесь на ночь, 1–2 человека — в людских, большая группа — в здании интерната, расположенном рядом.

РЫЧКОВО

Село расположено примерно в 40 км севернее Бугуруслана. Названо в память о владельце Н.П. Рычкове, сыне П.И. Рычкова. Здесь, в бывшей усадьбе потомков известного оренбургского естествоиспытателя П.И. Рычкова, сохранились лесокультурные насаждения паркового типа XIX в. В Рычковском парке особую ценность представляет еловая аллея, а также посадки сосны, клена остролистного, барбариса. Рядом с парком — родник Белый ключ, оборудованный водоводом из деревянной трубы. Примечательно, что до революции в селе был оборудован водопровод, для которого использовались деревянные трубы, сделанные из лиственницы. Подача воды в эту систему осуществлялась из мощных родников, в том числе из Белого ключа. Дом Рычковых дошел до нас в руинах, так же как и здание спиртзавода, построенное в 1891 г.

АБДУЛИНО

До Абдулина можно добраться двумя способами. Первый — поездом либо по асфальтированной дороге из Бугуруслана. Второй — по асфальту через Северное, где можно осмотреть храм в честь святителя Дмитрия митрополита Ростовского (освящен в 2004 г.), до Секретарки, затем по грейдеру через Русский Кандыз до трассы Бугуруслан — Абдулино. Севернее Русского Кандыза особой живописностью отличается урочище Бутырки. Оно охватывает левый гористый склон балки, поросший дубом, липой, кленом, березой, черемухой. У подножия склона бьют родники, питающие звонко журчащий ручей.

Город Абдулино расположен на реке Тирис, в 280 км к северо-западу от Оренбурга. Назван по имени самого старшего из всех переселенцев Абдуллы Якупова, татарина из Симбирского наместничества. Впервые упоминается в 1795 г. С 1811 г. деревня стала называться Абдулино. После постройки в 1886–1888 гг. Самаро-Уфимской железной дороги становится узловой железнодорожной станцией, значительным центром по переработке зерна и хлеботорговли. В 1923 г. Абдулино получило статус города. С 1900-го по 1930 г. в Абдулине жил Ф.П. Казанцев — изобретатель автоматического железнодорожного тормоза. Градообразующими предприятиями в настоящее время являются Самарское управление железных дорог и агроконцерн «Алина».

Город разделен на две части железнодорожным полотном (здание железнодорожного вокзала, построенное в 1895 г., является памятником архитектуры). В одной части расположены все административные здания, банки, крупные магазины, городской рынок и центральный телеграф, городская мечеть и православная церковь, краеведческий музей. На центральной улице — сохранившаяся с начала XIX в. купеческая застройка. Вторая часть: сектор одноэтажных частных домов. Глава администрации планирует восстановить главную улицу, ее архитектурный облик, воссоединить улицу с парком, где когда-то стоял собор Александра Невского, построенный в 1913 г.


АБДУЛИНСКИЙ ИСТОРИКО-КРАЕВЕДЧЕСКИЙ МУЗЕЙ. Короткая, 1. Тел. (35355) 47 63 83. Работает ежедневно, кроме воскресенья, с 9.00 до 18.00.

АБДУЛИНО — ШАРЛЫК

С Оренбургом Абдулино связывает хорошая асфальтированная дорога. Вдоль нее расположено несколько достопримечательных мест, для осмотра которых потребуется немного времени. У села Ефремово-Зыково на левобережье реки Садак расположено урочище Белая гора. Еще один типичный пример ступенчатых приречных холмогорий северо-запада Оренбуржья — Ратчинские горы, расположенные к северо-востоку от села Ратчино на правобережье Демы. Этот крутой склон возвышается над урезом воды на 70—90 м. Он расчленен



Центральная площадь Абдулина. На втором плане — здание краеведческого музея



Михайловская церковь. Шарлык

короткими циркообразными логами на ступенчатые узколобые увалы, в нижней части которых просвечивают сероцветные гипсово-доломитовые породы. Верхняя часть склонов сложена красноцветными аргиллитами и мергелями с прослоями известняков. Для Ратчинских гор характерна своеобразная петрофитная растительность с зарослями кустарников и отдельными куртинами низкорослых осинников.

Восточнее Ратчинских гор над рекой Демой высится Кармалинская гора с отметкой 306,1 м. На ее приречном склоне хорошо выделяются ступени в виде острых "лбов", сложенных гипсово-доломитовыми породами, красноцветными аргиллитами и плитчатыми известняками верхнеказанского яруса пермской системы. Верхний гребень горы украшают нагорные березняки южной окраины Задемского лесостепья.

В селе Пономаревка (между Ефремовом-Зыковым и Ратчином), основанном в 1809 г., можно осмотреть большую Казанско-Богородицкую церковь, построенную в 1900 г. В 2000 г. была восстановлена разрушенная в 1930-х гг. колокольня. Ее отлично видно с трассы. В селе Кармалка, в нескольких километрах от Шарлыка, справа от дороги — церковь Параскевы Пятницы, построенная в конце XIX в. В самом Шарлыке с 1996 г. восстанавливается Михайловская церковь, построенная в 1886 г. Местный батюшка живет напротив церкви, он с удовольствием откроет ее и проведет экскурсию. Расположенное чуть дальше Шарлыка село Мустафино — родина татарского поэта Мусы Джалиля.

КАРГАЛИНСКИЕ РУДНИКИ

Каргалинский узел медных рудников расположен в юго-западной части Октябрьского района и охватывает ряд урочищ в верховьях реки Каргалки и ее притоков общей площадью 1298 га. Он занимал видное место в Уральской горно-металлургической области и просуществовал с конца IV до начала I тыс. до н.э., а затем после длительного перерыва был вновь возрожден в XVIII–XIX вв. Здесь сохранились уникальные памятники древнего и старинного горно-металлургического производства и вмещающие их измененные и естественные

ландшафты. Содержание меди в каргалинских рудах достигает 4–5%. Очень богатые руды связаны со скоплениями растительных остатков, аккумуляровавших медь. Главная особенность местного рудного тела — обилие ископаемой древесины, замещенной халцедоном и соединениями меди. Среди рудных минералов, кроме преобладающих малахита и лазурита, встречаются халькошит, пирит, ковеллин, халькозин, куприт, магнетит, гематит и лимонит.

Рельеф Каргалинского рудного поля — типично сыртовый с асимметричными увалами и разделяющими их балками. Вот как описал его в рассказе "Пути старых горняков" известный ученый и писатель И.А. Ефремов, посетивший Каргалинские рудники в 1929 г.: "Рудники эти давно закрылись, и ничего не осталось от их надземных построек. На степных просторах, на склонах и вершинах низких холмов выделяются красивыми голубовато-зелеными пятнами группы отвалов — больших куч бракованной руды, окаймляющих широкие воронки, — а кое-где видны провалы старых, засыпанных шахт. Местами отвалы и воронки сплошь покрывают обширные поля в несколько квадратных километров. Такая земля, по выражению местных хлеборобов, "порченная", запахивать ее нельзя, поэтому изрытые участки поросли ковылем или полынью, воронки шахт — кустарником вишни. Даже в разгар лета, когда все кругом уже выгорело и степь лежит бурая в белесой дымке палящего зноя, холмы с остатками старых горных работ покрыты цветами, которые вместе с зелено-голубыми выпуклостями рудных отвалов, темной листвой вишни и золотистыми колышущимися оторочками ковыля представляют собой причудливое и красивое сочетание неярких тонов. Словно акварели талантливых художников, лежат эти маленькие степные островки на бурой равнине жнивья и паров".

Для Каргалинских рудников характерно феноменальное горно-техническое преобразование рельефа, начатое еще в бронзовом веке, более 5000 лет назад. Здесь можно ощутить соизмеримость масштабов деятельности человека и природных геологических процессов. Отработка руд велась разнообразными методами. При неглубоком залегании она отбиралась из ям и небольших карьеров. Наиболее крупные карьерные разработки велись на Паникинском участке. До глубоко залегающих рудных тел рудокопы добивались с помощью шурфов и



Мясниковский участок Каргалинского рудного поля

шахт. Такие старые штольни сохранились в левобережных ярах Мясниковского и Староордынского оврагов. Во многих местах были выбраны подземные камеры размером с большую и высокую комнату, сохранившиеся до наших дней. На поверхности рудных полей хорошо сохранились вертикальные горные выработки, иногда в необрушенном виде. Чаще всего шахты и шурфы заваливаются и превращаются в воронки диаметром 8–15 и глубиной до 4–5 м. Кроме провальных форм рельефа, Каргалинские рудники усеяны отвалами вскрышных и околорудных пород высотой 5–6 м.

Наибольший интерес представляют три участка с антропогенным горнорудным ландшафтом: Паника, Мясниковский, Староордынский и один эталонный участок, Сыртово-Каргалинские лески. Самостоятельно найти эти участки затруднительно, лучше воспользоваться помощью специалистов (например, из оренбургского Института степи).

На участке Паника хорошо сохранились растительные сообщества настоящих степей с преобладанием ковыля залесского. В травостое участвуют лабазник шестилепестный, прострел раскрытый, козелец прямой и пурпурный, песчанка Корина, истод хохлатый, грудница шерстистая. Меднорудное поле этого участка занимает склон высокого междуречья, осложненный провально-отвальными образованиями. На отвалах в воронках обильно растут степные кустарники и одиночные осины и березы.

Мясниковский участок заповедника включает в себя пять основных урочищ. Центральное положение занимает Мясниковский меднорудный яр — высокий левобережный склон Мясниковского оврага с выходами красноцветных песчаников, в которых зияют полузаросшие черные дыры древних штолен. В отложениях среди песчаников встречаются ярко-зеленые гнезда малахитизации, в центре которых сохранились омедненные остатки древесины. Склон покрыт богатым травостоем с участием степной вишни, шиповника коричневого, спиреи городчатой, кизильника черноплодного.

На прилегающем к обрыву плато расположено Мясниковское меднорудное поле. Это один из самых древних участков горных разработок. Замечательной особенностью Мясниковского участка являются фрагменты эталонных луговых степей, расположенных как на опушках рощи, так и на пологом правобережье оврага. Это одно из немногих мест в Оренбургском Приуралье, где сохранились ассоциации первобытных злаково-разнотравных степей с преобладанием ковыля залесского, красивейшего, перистого, а из разнотравья — колокольчика круглолистного, остролодочника многоцветкового, василька русского, клевера горного, мытника хохлатого.

Староордынский участок заповедника охватывает большое меднорудное поле, вытянутое вдоль оврагов, впадающих слева в реку Усолку. Рельеф этого поля сильно осложнен отвалами, полуразвалившимися шахтами и шурфами. Среди разработок обнаружено городище — поселение горняков бронзового века.



Один из Каргалинских рудников

Разнообразие ландшафтных условий Каргалинских рудников, наличие многочисленных убежищ, укрытий, удобных мест для обитания и гнездования обусловило формирование здесь богатой фауны птиц и млекопитающих. Орнитофауна заповедника представлена степными и лесными видами. Здесь гнездятся стрепет, серая куропатка, большой пестрый дятел, большой подорлик. В лесах, оврагах, закустаренных провалах прекрасно себя чувствуют лиса, корсак, барсук, заяц-русак, горностай, степная пищуха и другие виды млекопитающих. На участке Паника, на Мясниковском и Староордынском меднорудных полях обычна степная гадюка и очень многочисленна пряткая ящерица.

Исключительное высокое ландшафтное и биологическое разнообразие, характеризующее участки Каргалинских рудников, ставит эти объекты в ряд не только исторических, но и природных феноменов Оренбуржья.

ТАТАРСКАЯ КАРГАЛА

Село расположено в устье реки Средней Каргалки, впадающей в Сакмару, в нескольких километрах от Оренбурга. Названо по реке, имя которой с татарского можно перевести как "воронья река". Село было основано в 1744 г. казанскими татарами во главе с Сеитом Хаялиным. Первоначально называлось Сеитовой слободой. Необходимость существования этого села была вызвана тем, что Россия была заинтересована в приобретении азиатского рынка. Для этого нужен был посредник, знавший обычаи, быт, уклад жизни и языки народов Средней Азии. Таковым посредником стали казанские татары. В 1744 г. казанские купцы обратились к И.И. Неплюеву с предложением поселиться около Оренбурга со следующими условиями: освобождение от рекрутской повинности, разрешение свободно строить мечети и исповедовать свою религию. 12 марта 1744 г. Неплюев предоставил Сенату доклад о предложении казанских купцов и получил разрешение правительства Елизаветы Петровны.

1 октября 1773 г. население Сеитовой слободы торжественно встречало Е. Пугачева, который бывал здесь несколько раз и позже, приезжая из своей ставки — Бердской слободы. Население Каргалинской слободы активно участвовало в восстании. Жители слободы сформировали особый полк каргалинских татар. Он сражался в рядах повстанческой армии под Оренбургом.

Уже в конце XVIII в. слобода представляла собой крупный населенный пункт и важный торговый центр. В 1787 г. она получила статус города. В это время здесь жило около 13 тыс. человек, были возведены здание ратуши, 11 мечетей, при каждой из которых существовало медресе.

Свидетельством размаха, с которым сеитовские татары вели свои дела, служит тот факт, что еще в 1750 г. они смогли снарядить караван, тайными тропами через Тянь-Шань проникнуть в Индию и вернуться обратно (кстати, зная об этом факте, глава индийского правительства Джавахарлал Неру, посетивший Советский Союз в 1956 г., выразил желание побывать и в Татарской Каргале). Братья Хусаиновы, выходцы из Татарской Каргалы, вели торговлю с некоторыми городами европейской части России. Их конторы находились в Петербурге, Москве, Нижнем Новгороде, Киеве. Став миллионером, купцом 1-й гильдии, Ахмет Хусаинов торговал с Германией и Англией.

В настоящее время Татарская Каргала — один из самых интересных с точки зрения этнографии населенных пунктов Оренбургской области. Здесь сохранились оригинальные усадьбы конца XIX — начала XX в., а архитектурная традиция жива и поныне.

ПОДУРАЛЬЕ

Степи конца не было. Под знойным солнцем, стоящим средь самого неба, серебряными волнами стлался ковыль, одна волна гнала другую, и бежали далеко, бог весть куда...

М. Л. Михайлов

Территорию к югу от Урала и от Оренбурга нередко называют Илекским, или Подуральским, плато. Она представляет собой полого-увалистую, местами холмисто-увалистую сыртовую равнину. Важную ландшафтообразующую роль в Подуралье играет соляная тектоника. По долине Илека и на Илекско-Хобдинском междуречье широко распространены песчаные ландшафты с незакрепленными барханами. В пределах Подуралья расположены большие части Илекского и Оренбургского районов и целиком — Соль-Илецкий и Акбулакский районы.

Центральное положение в ландшафте **Илекского района** занимает широкая лесистая пойма Урала с многочисленными озерами-старицами: Ореховое, Беспелюхино, Белужье и др. Выше села Илека русло Урала раздваивается, образуя остров Раздоры длиной около 10 км. На правом берегу Урала в пределах района очень интересны Нижнеозерный утес с нагорными дубняками, Бикетский яр и лесистая балка Медвежья Ростошь, а также нагорно-байрачная дубрава Белый Ключ. На правом берегу Илека у села Привольного среди ныне искусственно облесенных песчаных бугров выделяется бархан Ветрянка. А в пойме Илека находится одна из самых крупных стариц области — озеро Голодное. Большое рекреационное значение имеет Черновское (Димитровское) водохранилище на реке Черной. На ее восточном берегу находится выдающееся обнажение красноцветных пород триасового периода — Красная Круча.

Оренбургский район — один из самых крупных в области по площади, разместился на слиянии Сакмары и Урала, охватывая как правобережные сырты, так и левобережные приуральные равнины. Среди достопримечательностей правобережья следует назвать Самарско-Каргалинские дубово-березовые



Гора Змеиная (Ханская Могила) в верховьях реки Бердянки. Соль-Илецкий район

колки и выходы красноцветов Благие Камни. В долине Урала выделяются такие памятники природы, как Савиновский Красный яр, озера Рудничное и Белужье. В пойме Каргалки у села Подгородняя Покровка сохранились остатки дендрария З.С. Аветисяна, заложенного в 1904 г. В левобережной части района достойны упоминания такие памятники, как Сайгачий рудник с древней штольной по добыче меди и палеонтологические объекты — Донгузский яр и балка Джеландысай. На юге Оренбургского района расположен самый крупный в Евразии участок нераспаханных типчаково-ковыльных степей — Донгузская степь.

Очень богат достопримечательностями **Соль-Илецкий район**. С соляно-купольными структурами связаны озеро Развал с соленой водой в городе Соль-Илецке и гора Боевая у села Боевая Гора, с двумя провальными озерами внутри кольцевого вала на вершине горы. В северной части района очень интересны Букобайские яры с шаровидными формами выветривания и гора Змеиная — живописный обрыв в верховьях реки Бердянки с богатыми скоплениями окаменевшей фауны юрского периода. Подобное обнажение юрских пород можно наблюдать в Ветлянских ярах. На юге района, у села Троицкое, находятся Верхнечибендинские меловые горы.

В пойме Илека вдоль притеррасных понижений тянется цепочка черноольшаников — реликтовых лесных урочищ, связанных с выходами родниковых вод. На водоразделе Урала и Илека наиболее высокие точки отмечены выходами дырчатых кварцитов и железистых конгломератов на горах Точильной, Таврической, в урочище Алеутас (Святой Камень). Особой живописностью и своеобразием характеризуется урочище Прохладное в верховьях реки Куралы. На междуречье Малой Хобды и Илека расположено колково-степное урочище Шубарагаш.

В **Акбулакском районе** наиболее интересными объектами ландшафтного туризма являются высшие точки водоразделов: гора Базарбай и гора Тасоба на Урало-Илекском междуречье и гора-шишка Корсак-Бас на правом берегу Малой Хобды (Романовский дол). Уникальные степные участки с тюльпаном Шренка сохранились в урочище Мелеус, балке Мибулак в верховьях речки Итчашкан, а также на правом берегу Малой Хобды у села Шаповалово. Своеобразные меловые ландшафты представлены в Покровских меловых горах, в 7 км к северу от райцентра Акбулак.

СОЛЬ-ИЛЕЦК

Город Соль-Илецк — административный центр Соль-Илецкого района, узел железнодорожных линий, курорт — расположен в 77 км к югу от Оренбурга, на реке Елшанке. Первая часть топонима указывает на местное природное богатство — соль, которую здесь добывали с незапамятных времен. Вторая часть — производное от названия реки Илек, которое можно перевести с башкирского как "дикая коза, сайгак". Город основан в 1754 г. как крепость. Первоначально назывался Илецкой Защитой (так же город назывался с 1935-го по 1945 г.). Современное название носит с 1865 г.

ИНФОРМАЦИЯ

ТЕЛЕФОННЫЙ КОД 35336.

СПРАВОЧНАЯ. Тел. 2 10 30.

ОБЛАСТНАЯ ФИЗИОТЕРАПЕВТИЧЕСКАЯ БОЛЬНИЦА (СОФБ). Ленинградская, 1. Тел. 2 15 45, 2 21 23. Больница рассчитана на 210 мест. Ежегодно здесь лечится более 3 тыс. взрослых и детей с заболеваниями опорно-двигательного аппарата, нервной системы, гинекологическими и другими заболеваниями.

Применяются следующие методы лечения и профилактики: рапные и хлоридно-натриевые ванны, грязевые аппликации, массаж, аппаратная физиотерапия, фитотерапия, климатотерапия.

ГОСТИНИЦА "ИЛЕЦКСОЛЬ". Южная, 33. Тел. 2 29 30.

ГОСТИНИЦА "ГОРНЯК". Стоимость от 530 до 1500 руб.

ГОСТИНИЦА "ЭДЕМ". Стоимость от 250 до 450 руб. Кафе "Зодиак" (300 руб.).

Подробную информацию о гостиницах "Горняк" и "Эдем", а также о более экономичных вариантах размещения на Соль-Илецком курорте можно получить в информационном центре курорта, расположенном при въезде.

ИСТОРИЯ

Еще до основания крепости местным месторождением каменной соли, расположенным у горы, которую казахи называли Туз-Тюбе — "соленая гора", заинтересовался первый оренбургский губернатор И.И. Неплюев. Он послал сюда экспедицию во главе с майором Кублицким. О несметных запасах соли было сообщено в Санкт-Петербург. Туда же были отправлены образцы соли, которые всесторонне исследовал великий русский ученый М.В. Ломоносов. В 1745 г. в Оренбурге было учреждено соляное правление, которое в 1828 г. было переведено в Илецкую Защиту.

В июле 1754 г. сотник Оренбургского казачьего войска Алексей Углицкий, которому соляной промысел был сдан в аренду на четыре года, построил на месте нынешнего города небольшое укрепление, обнесенное бревенчатой стеной, и дал ему название Илецкая Защита. Спустя двадцать лет, в феврале 1774 г., в Илецкую Защиту пришел отряд пугачевцев под предводительством Хлопуши. Он разорил крепость и увел с собой работавших на промысле ссыльных и солдат. В том же году крепость была восстановлена. А позже на вершине гипсовой горы был сооружен четырехугольный тюремный замок, превративший Соль-Илецк в императорскую каторжную тюрьму, действовавшую весь XIX в. Интересно, что в наше время город по-прежнему является местом ссылки. Здесь расположена одна из самых знаменитых тюрем России — "Черный дельфин" (среди постояльцев тюрьмы был Салман Радуев).



Церковь Пресвятой Богородицы. Соль-Илецк

По специально проложенным трактам илецкая соль отправлялась в Самару, Нижний Новгород и Уфу, а оттуда по Волге, Оке, Каме, Белой развозилась чуть ли не по всей России. В 1867-м и 1900 гг. на Всемирных выставках в Париже илецкая соль была отмечена медалями. Окончание строительства железной дороги Самара — Оренбург в октябре 1876 г. позволило на сотни верст сократить перевозку соли. Теперь гужевым транспортом она перевозилась только до Оренбурга. За сто с лишним лет — с 1754-го по 1860 г. — добыча соли с 50 тыс. пудов возросла до 800–900 тыс. пудов. В 1881 г. она превысила миллион пудов. В 1905 г. было закончено строительство железной дороги до Ташкента, проходившей через Соль-Илецк, что свело гужевую перевозку соли на нет.

В 1913 г. началась прокладка железнодорожной линии Илецк — Уральск. На всей трассе к 1918 г. было отсыпано земляное полотно, уложены шпалы, рельсы, построены мосты, станционные постройки. Но дорога так и осталась тогда недостроенной. В годы Гражданской войны почти все железнодорожные сооружения на линии Илецк — Уральск были разрушены. Только весной 1936 г. появилась возможность начать работы на этой трассе. Прокладка магистрали велась ударными темпами. Уже 7 ноября 1936 г. на линии началось регулярное движение поездов. Станция Илецк превратилась в важный железнодорожный узел.

В послевоенные годы на руднике началось строительство новой высокомеханизированной шахты. В декабре 1964 г. она вступила в эксплуатацию и пребывает в ней и поныне. Сегодня соляной рудник, разработку которого ведет АО «Илецксоль», и железнодорожный узел — самые крупные предприятия города. Кроме того, в нем работают машиностроительный завод, выпускающий продукцию для сельского хозяйства, кирпичный завод, предприятия пищевой промышленности. В районе выращивают зерновые, масличные, бахчевые культуры, фрукты, ягоды, овощи. Разводят крупный рогатый скот, овец, коз, лошадей.

СОЛЬ-ИЛЕЦК — КУРОРТ

Соль-Илецк — главный курорт Оренбургской области. Это становится понятным уже на подъезде к городу — вдоль дороги стоят люди, предлагающие различные варианты размещения на курорте, практически на каждом втором доме



Озеро Развал

висят таблички "Сдается дом, квартира, комната". Однако несмотря на такую исключительность, курорт все еще не преодолел первоначальный, стихийный этап своего развития, уровень его инфраструктуры далек даже от среднего.

Курорт — это шесть озер, водогрязелечебница, палаточный городок и множество кафе, окруженных забором. Вход на территорию платный — 30 руб. с человека, парковка стоит 10 руб. в час, въезд в палаточный городок — 240 руб. в сутки. Основными лечебными средствами являются высококонцентрированные соленые воды озер Развал и Новое, иловые грязи озер Тузлучное и Дунино.

Озеро Развал — одна из интереснейших достопримечательностей Соль-Илецка, своеобразный аналог Мертвого моря. В озере можно ходить, лежать на поверхности воды, хотя его глубина доходит до 18 м. Озеро имеет антропогенное происхождение. В 1906 г. во время сильного половодья воды реки Песчанки прорвались в старый, заброшенный соляной карьер и затопили его. И теперь тут вода настолько насыщена солью, что легко удерживает человека. Площадь озера около 7 га, наибольшая ширина — 300 м. В озере нет никакой жизни. Даже в самые сильные морозы оно не замерзает. Летом поверхностный слой воды прогревается до 18 °С, а на дне постоянно держится температура -12 °С.

УРОЧИЩЕ ШУБАРАГАШ

Этот самый южный лесной остров Оренбуржья расположен в 20 км к югу от города Соль-Илецка, на междуречье Илека и Малой Хобды. Урочище занимает площадь около 5 тыс. га, из них около половины покрыто лесными колками — березовыми, осиновыми, черноольховыми. Остальная площадь занята песчаными степями. Шубарагаш в переводе с казахского означает "пестрый лес" или "разноцветный лес". Название вполне соответствует облику урочища, особенно в период осеннего расцветивания леса.

Рельеф Шубарагаша — слабоволнистая, местами бугристо-западинная равнина. Южная окраина леса выходит на обрывистую окраину водораздельного плато, которая является эрозионным бортом долины Малой Хобды, имеющей неширокую пойму и извилистое русло. Малая Хобда в районе Большой излучины подмывает Песчаный яр высотой более 20 м, обнажая разрез дюны эолового происхождения.

ПРЕДУРАЛЬЕ

Впервые я увидел мир с такой высотой, и он мне показался красивым, но страшным — слишком большим для маленького человека. Луга, озера, извивы рек, леса, два-три поселка, соседние горы — все это открылось мне, как на странице книги.

В.П. Правдухин

К востоку от долины Салмыша и до передовых складок Уральских гор тянется полоса Оренбургского Предуралья. В пределах Оренбургской области Предуралье охватывает юг лесостепной зоны, к которой относится лесистый хребет Малый Накас и степную зону в пределах Саракташского и Беляевского районов. Крайний восток Саракташского района, часть Беляевского района к востоку от Долгих гор и горы Верблюжки относятся уже к горной области Южного Урала.

На западе **Октябрьского района** близ сел Комиссарово и Уранбаш находятся знаменитые Каргалинские рудники, о которых мы писали выше, дабы не нарушать маршрут. В центральной части района выделяются памятники природы, связанные с Присалмышскими грядовыми увалами, — гора Березовая и гора Каменная у села Буланово. К востоку от Салмыша находится хребет Саргул — уникальный палеонтологический памятник с окаменелостями юрского периода. С карстовыми процессами связано образование Лапшиновских озер и озера Октябрьского.

На территории **Сакмарского района** расположены геологические памятники природы, наглядно отражающие особенности природы Предуралья: горы Гребени, Палатка, Рубленая, Арапова, связанные с известняками, урочище Муратоуз — обрыв красноцветов на правом берегу Сакмары ниже села Татарская Каргала.

Тюльганский район — один из самых живописных на территории области. Здесь расположен хребет Малый Накас с высшей отметкой области 667,6 м над уровнем моря. Очень примечательным природным объектом является останцовый холм Красный Шихан. В районе находятся замечательные лесопарки Тимашева в селах Ташла, Алмала и близ села Козловка.

Саракташский район можно назвать ландшафтным перекрестком Оренбургской области. Здесь выделяются такие ландшафтно-рекреационные участки, как Саракташское Холмогорье, Известняковое Дивногорье, кочевка Перовского. Район известен уникальными карстовыми ландшафтами, связанными с гипсовыми отложениями: Надеждинско-Яковлевское карстовое поле, карстовое урочище Печоры, урочище Белогоры, урочище Асикай южнее села Кандуровка. Большой интерес в историческом отношении представляет Туембетский рудник. В долине Сакмары выше села Желтого находится уникальный природный комплекс Кандуровские Венцы с останцовым холмом Стог-гора в пойме реки.



Утес Сфинкс на горе Самбула у села Кульчумово на правом берегу Сакмары

На территории **Беляевского района** для туристов интересны прежде всего участки карстового ландшафта с пещерами Подарок, Ледяной грот, Подземная Сказка у поселка Дубенского, а также карстовые поля Белогорское, Тузлуккольское, Конезаводское, Жанатаускен. Настоящими голубыми жемчужинами района являются два карстовых озера Косколь. Огромные глыбы дырчатых кварцитов венчают Бандитские горы и урочище Каменные Овцы. На правобережье долины Урала возвышаются останцовые горы, сложенные красными цветами — Гирьяльский хребет и гора Маячная, а в зоне передовых уральских складок выделяются гора Верблюжка, Долгие горы и Малое Кызымское ущелье. В юго-восточной части района расположен один из участков госзаповедника "Оренбургский" — Буртинская степь.

НЕЖИНКА

Современная трасса Оренбург — Орск проходит по старинной, "линейной", дороге, проложенной в середине XVIII в. вдоль укрепленной Оренбургской пограничной линии, начало которой положил первый руководитель Оренбургской экспедиции И.К. Кирилов. При первом оренбургском губернаторе И.И. Неплюеве она обрела стройную систему и была разбита на дистанции. Вдоль нашего маршрута располагалась Красногорская дистанция, включавшая Нежинский редут, крепости Красногорскую, Верхнеозерную, Ильинскую и Губерлинскую. Что собой представляла в старину эта дорога, можно вообразить, осмотрев хорошо сохранившийся ее участок и старинный мост на 24-м километре, напротив поворота на базу отдыха "Нежинка".

Село Нежинка было основано в 1742 г. как Нежинский редут. Название села связано с тем, что его первопоселенцами были украинские казаки Нежинского слободского полка. Однако спустя два года украинцы переселились в другие места, вместо них здесь были поселены русские солдаты и казаки, а в начале XIX в. — несколько десятков семей татар-нагайбаков из бывшей Нагайбакской станицы Оренбургского казачьего войска. В XVIII в. Нежинский редут имел деревянные укрепления с одной пушкой и с вышкой для предупреждения о нападении кочевников с заяицкой стороны. Татарское население в Нежинке сохранилось до наших дней, о чем, в частности, свидетельствует восстановленная мечеть. В последнее время происходит значительный рост села, фактически превратившегося в пригород Оренбурга.

САНАТОРИЙ "ДУБОВАЯ РОЩА". Тел. (3235) 56 29 42. Добираться автобусом от автовокзала, Театра музыкальной комедии или 24-го микрорайона до остановки "Санаторий "Дубовая роща" в селе Нежинка. Расположен в лесном массиве на берегу Урала. Рассчитан на 160 отдыхающих. В санатории лечат болезни периферической нервной системы, опорно-двигательного аппарата, сердечно-сосудистой системы, органов дыхания, гинекологические заболевания.

КАМЕННООЗЕРНОЕ

Село Каменноозерное — бывшая станица Оренбургского казачьего войска. Получило название от некогда тянувшегося большого глубокого озера. Основано в конце XVIII в. и называлось Каменным редутом. В 1805 г. по приказу Оренбургского военного губернатора Г.С. Волконского сюда были переселены казаки из Красноуфимской станицы, чтобы укрепить этот участок пограничной линии и обезопасить население от набегов кочевников. В памяти старожилов села до сих пор сохраняются предания о стычках с "ордой", о захвате киргизами

(казахами) в плен казаков и казачек. Достопримечательностью села являются остатки земляного вала и рва на восточной окраине. В народе это укрепление до сих пор называют "кордоном".

ВЯЗОВКА

Село расположено по берегам небольшой, впадающей в Урал речки Вязовки, откуда и произошло название селения. Основано оно в 1742 г. как Вязовский редут, следов которого в наше время не осталось. Единственным свидетельством прежнего военного назначения села является название возвышенности в окрестностях Вязовки — гора Маячная. Здесь когда-то располагался наблюдательный пункт и маяк. В 1773 г. население редута перешло на сторону Пугачевского восстания. Для перехвата правительственных курьеров и наблюдения за движением царских войск со стороны Орской крепости за Вязовским редутом на рудниках пугачевцами была поставлена военная застава. Следы старинных медных рудников сохранились до наших дней в виде заплывших ям и высоких отвалов. В XVIII в. эти рудники принадлежали заводчикам Мосолову, Твердышеву и Мясникову. С началом крестьянской войны рудокопы прекратили работы и примкнули к повстанцам. С тех пор рудники больше не разрабатывались.

КРАСНОГОР

Село расположено на правом берегу Урала, который здесь представляет собой почти отвесный 20–30-метровый обрыв, сложенный красным песчаником. Отсюда произошло название урочища — Красная гора и крепости — Красногорская. С высокого обрыва открывается прекрасный вид на лежащую внизу пойменную долину Урала с ее озерами, лугами, зелеными рошицами.

Здесь, в урочище Красная гора, вторым руководителем Оренбургской экспедиции В.Н. Татищевым было выбрано место для вторичного основания Оренбурга. Указ об основании города и о наименовании прежнего Оренбурга Орской крепостью был подписан императрицей Анной Иоанновной 9 августа 1739 г. Но с отъездом Татищева вопрос о переносе города оставался нерешенным. Лишь в августе 1741 г. были начаты первые работы по закладке Оренбурга. Однако



Урал в районе села Красногор

скоро они были прекращены. Успели соорудить лишь часть рва и крепостного вала. Новый начальник Оренбургской комиссии (экспедиции) И.И. Неплюев в 1743 г. выбрал новое место — то, где сейчас и располагается Оренбург.

При урочище Красная гора в том же году была основана Красногорская крепость, ставшая вскоре главной крепостью Красногорской дистанции. Проезжавший здесь в 1771 г. академик Фальк отмечал, что в крепости было около сотни дворов и 560 жителей.

С началом крестьянской войны красногорские казаки присоединились к восстанию. Орский отряд царских войск под командованием бригадира А.А. Корфа отбил крепость, у жителей были отобраны скот, птица, съестные припасы, домашняя утварь и зимняя одежда. Остатки гарнизонной команды были включены в состав корпуса Корфа. Но с середины ноября 1773-го до начала апреля 1774 г. крепость находилась в руках повстанцев.

ГИРЬЯЛЬСКИЙ ХРЕБЕТ

Место, где дорога вплотную прижата к пойме Урала необычной грядой-увалом, а на берегу живописного пойменного озера бьет родник, — очень популярно у водителей, следующих из Оренбурга в Орск или в обратном направлении. Эта гряда-увал напоминает гриву лошади, отсюда и пошло его тюркское название Гирьял, или Гирьяльский хребет. Многие краеведы и большинство путешественников считают его первой уральской горой на пути из Оренбурга в Орск. Хотя своим горным происхождением хребет обязан не Уралу, а антиклинали, имеющей соляно-купольно-тектоническое происхождение. Он имеет симметричное строение, вытянут от Урала в северном направлении, имеет максимальные отметки в южной части — 342,7 м, а в северной — на горе Моховой — 362 м. С водоносным комплексом триасовых песчаников и конгломератов связаны родниковые выходы подземных вод у подножия Гирьяльской гряды. Один родник находится на берегу озера Гирьял. Кроме того, известен Краснокаменный родник, бьющий в овраге в 3,5 км к северу от поселка Белогорского.

В обрыве-выемке, сделанной при прокладке новой автодороги, хорошо видно, что Гирьяльский хребет сложен красноцветными конгломератами, песчаниками и аргиллитами. У западного подножия Гирьяльского хребта на прилежащей к нему равнине находится древний Гирьяльский медный рудник. Здесь на месте завалившейся шахты образовалось небольшое озерко, а также сохранились отвалы добытой породы. В отвалах встречаются обломки добываемой руды, песчаники и гравелиты татарского яруса, в цементе которых имеются гнезда землистого малахита. Руды гирьяльского месторождения содержат в значительных концентрациях серебро и кадмий.

За Гирьяльским хребтом, в районе Алайбайтала — развилка автомобильных дорог. Прямо продолжается Орская трасса. Дорога на север ведет к Саракташскому холмогорью, на юг — к Буртинской степи.

БУРТИНСКАЯ СТЕПЬ

ГЛАВНОЕ УПРАВЛЕНИЕ ГОСУДАРСТВЕННОЙ ЛЕСНОЙ СЛУЖБЫ ПРИРОДНЫХ РЕСУРСОВ И ОХРАНЫ ОКРУЖАЮЩЕЙ СРЕДЫ МПР ПО ОРЕНБУРГСКОЙ ОБЛАСТИ. *Оренбург, 20-я Линия, 24. Тел. (3235) 70 42 44.* Здесь необходимо получить разрешение на посещение заповедника.

Буртинский кордон расположен в верховьях ручья Тузлукколь, рядом с озерами Косколь.



Озеро Косколь

Участок Буртинская степь госзаповедника «Оренбургский» расположен в восточной части Предуральяского прогиба на междуречье рек Киялыбуртя и Бурля. На участке преобладает грядово-балочный рельеф. Верхний ярус местности занимает плато Муюлды с отметками до 421 м над уровнем моря, которые увенчаны скифо-сарматскими курганами. Южная часть Буртинской степи расчленена оврагами Кулинсай и Таволгосай, от которых, словно щупальца, врезаны в плато многочисленные отвершки.

Центральную часть заповедной степи занимает слабовыраженная заболоченная впадина черноольхового урочища Тузкарагал с мощным родником Кайнар. В северной части Буртинской степи по широкой долине бежит пересыхающий ручей Белоглинка. Северная окраина участка представлена холмистым массивом Кармен.

Растительный покров Буртинской степи отличается большим разнообразием. Здесь выделяются различные подтипы луговых, настоящих и каменистых степей, представлены березово-осиновые, черноольховые колки, ленточные приручьевые черноольшаники, а также кочкарные болота. В непосредственной близости от западной границы заповедника расположены два карстовых озера Косколь — место гнездования и отдыха многочисленных водоплавающих птиц. Неподалеку от озер — старое казахское кладбище с антропоморфными стелами-култыпасами.


В целом Буртинская степь с окружающими урочищами является своеобразным музеем самых разнообразных ландшафтов Предуралья и Урало-Илекского междуречья. В связи с этим на базе заповедного участка перспективна организация национального степного природного парка.

ГОРА МАЯЧНАЯ

Эрозионно-останцовый холм возвышается рядом с орской трассой между Гирьяльским хребтом и горой Верблюжкой на правобережье Урала. Он представляет собой округлую возвышенность, изрезанную разветвленной сетью логов и ложбин с плавными очертаниями почти до самой вершины. Абсолютная отметка холма — 284,8 м, относительное превышение над Уралом — 158 м. Холмистый массив имеет более пологие западный и юго-западный склоны, линия



Речка Ускалык у села Андреевка



Дивногорье




Река Салмыш у Булановской Каменной горы



Кзыладырская мелкосопочная гряда



Скала Черепаха в Карагай-Губерлинском ущелье



Скала, расположенная между селами Чураево и Акчура



В окрестностях дома отдыха "Сакмара"




Сакмарский мелкосопочник



Пейзаж между селами Чураево и Акчура



Река Урал в Губерлинских горах. Урочище Медянка



Закат в степи



Обрыв Семицветка у поселка Речного



500-летняя реликтовая лиственница. Адамовский район



Плес у скалы Верблюд



Затопленный карьер у поселка Речного



Уртазымские скалы на Ириклинском водохранилище

*Ковыль*



Урал у села Нижнеозерного



Бикетский яр. Илекский район



Долина Урала у села Донского

которого совпадает со слоистостью слагающихся осадочных пород. Северо-западный склон более крутой, он срезает выходы пластов и обрывается в сторону прилегающей равнины и озера Татарского, подгорной старицы реки Урал, у села Верхнеозерного.

Подножие приречного склона горы Маячной, как и подгорная часть русла Урала, усеяно валунами диаметром до 40–50 см. Склоны ее покрыты типчаково-овсецово-ковыльной растительностью, а днища и нижние части склонов ложбин и логов густо заросли степными кустарниками. Гора Маячная — прекрасная ландшафтно-видовая точка. У ее подножия Урал образует обширный прирусловый Маячный затон — ценнейшие нерестилища леща, сазана, жереха, судака, а также белорыбицы. Ниже затона, уже в русле реки, находится Маячная зимовальная яма глубиной в зимнюю и летнюю межени около 5,5 м.

ВЕРХНЕОЗЕРНОЕ

Село расположено у северо-восточного склона горы Маячной. Основано в 1736 г. И.К. Кириловым как крепость Верхнеозерная. Названо по озеркам, находившимся в окрестностях, а Верхним — дабы отличать от Озерной крепости, располагавшейся ниже Оренбурга. По свидетельству современника историка П.И. Рычкова, крепость была хорошо укреплена, гарнизон состоял из солдат, казаков, калмыков и башкир. Находилось здесь и несколько поляков, высланных из Польши за участие в движении конфедератов в 1771–1772 гг. В Верхнеозерной располагался штаб командира дистанции А.А. Корфа.

Во время Пугачевского восстания 1773–1775 гг. Верхнеозерная крепость оказалась в самой гуще событий. На следующий день после появления повстанцев под стенами Оренбурга Пугачев послал в эту крепость указ, предписывающий покориться его власти. Корф арестовал посланцев и пресек волнения местных казаков, выразивших готовность примкнуть к Пугачеву. Затем он свел сюда гарнизоны других крепостей. Большую часть собранного войска (2,5 тыс. солдат с 22 пушками) отправил на помощь Оренбургу, остальные должны были защищать крепость. Первые пугачевцы во главе с Хлопушей подошли под стены Верхнеозерной 23 ноября 1773 г., через несколько дней здесь появился сам Пугачев. Но крепость так и не была ими взята. После того как пугачевцы ушли, осаду продолжили оставшиеся отряды башкир и ногайцев. Чтобы устранить эту опасность, гарнизон крепости совершил набег на Кундуоровскую слободу, где проживали ногайцы, многих перебили, а слободу разорили.

ГОРА ВЕРБЛЮЖКА

Гора Верблюжка (Дюяташ) с высшей отметкой 329,4 м расположена в 5 км восточнее Верхнеозерного. Является очень заметным ландшафтным ориентиром, обозначающим начало зоны передовых складок Урала. Она представляет собой трехглавый холм-останец, возвышающийся над урезом Урала на 198 м. Со стороны гора выглядит "двугорбой", за что и получила свое название. Происхождение ее связано с повышенной устойчивостью слагающих ее пород и эрозионной деятельностью Урала и впадающей в него Елшанки. Эти реки перепилили поперек в двух местах антиклинальную складку-гряду, вытянутую в северо-западном направлении к селу Кандуровка.

Степная растительность, покрывающая вершины и склоны горы Верблюжки, состоит из характерных петрофитов, в том числе кальцефитов. Среди них немало реликтов и эндемиков. Здесь произрастают хвойник двухколосковый,



Гора Верблюжка

клаусия солнцепечная, оносма простейшая, овсец пустынный, копеечник крупноцветковый, тимьян губерлинский и другие.

Севернее горы Верблюжки сразу за автомагистралью Оренбург — Орск начинаются горы Долгие. Они вытянуты в виде узкого хребта до реки Сакмары. Примерно в 6 км от Верблюжки хребет перепилен верховьями речки Малая Косымка. В результате образовалось живописное ущелье с эрозионными останцами конусовидной формы с плавными очертаниями. Именно они дали название ущелью, урочищу и речке Косымке, название это не что иное, как искаженное “Кызымка” (от тюркского “кызым” — “девушка”), данное по ассоциации с формами рельефа, напоминающими формы женского тела. Малое Косымское ущелье имеет глубину вреза около 60 м. В глубине ущелья на одном из склонов останцов известняки образуют ступенчатообразные узкие гребни. В верхней части ущелья бьет родник, исток речки Малой Косымки. Ниже родника днище заболочено и покрыто лугово-болотной растительностью. В начале мая здесь цветет степной гладиолус, а также лютики, рябчик русский, лабазник шестилепестный. На выположенном склоне в верховьях ущелья растет небольшой березово-осиновый колок, в нем на одной из осин гнездится курганник. Здесь обитают степной орел, степная пустельга, имеются барсучьи “городки”.

Восточнее Долгих гор и Верблюжки начинается горная область Южного Урала, которой посвящен отдельный маршрут путеводителя (см. с. 145). Мы же отправимся на север, дальше по Оренбургскому Предуралью.

КАНДУРОВСКИЕ ВЕНЦЫ, СТОГ-ГОРА

Кандуровские Венцы, левобережные обрывы над поймой реки Сакмары, состоят из семи полуовалов (венцов), разделенных острыми выступами высокой террасы в сторону поймы. Серия венцов ниже села Кандуровка образовалась в результате “подрезания” рекой Сакмарой террасовидной поверхности, имеющей высоту над поймой более 20 м, и каждый из семи венцов сформирован одной речной излучиной — меандром радиусом от 0,7 до 1,5 км. Сами излучины не сохранились, русло переместилось в среднюю часть поймы и под правый берег.

Циркообразные уступы надпойменной террасы заросли густым лесом из дуба, березы, осины, тополя, вяза, липы. Кустарниковый ярус образуют черемуха, калина, рябина, боярышник, вишня степная, жостер слабительный, чилига. Густым лесом покрыты и притеррасные пойменные участки. Здесь обитают лось, кабан, косуля, рысь, куница. Урочище Кандуровские Венцы с 1963 г. входит в состав Кандуровского государственного охотничьего заказника.

Останцом неогеновой террасы, отделившимся от Кандуровских Венцов, является Стог-гора. Этот удивительный конусовидный холм высотой 16 м со склонами крутизной 25–35° одиноко торчит среди поймы реки Сакмары на ее левобережье, в 4 км к северо-западу от села Кандуровка. Останец сложен теми же неогеновыми лёссовидными суглинками и супесями, что неогеновая терраса на левобережье Сакмары, и является, по сути, ее реликтом.

Стог-гора была известна в Средние века. По крайней мере, легенда утверждает, что именно с нее наблюдал за переправой своего войска через реку Сакмару в 1391 г. Тамерлан.

ХРЕБЕТ КАРАМУРУНТАУ

Зона передовых складок Уральских гор тянется через всю Оренбургскую область от села Исянгулово восточнее долины реки Большой Ик в направлении на Кандуровку на реке Сакмара, Донское на реке Урал и уходит на юг в Актюбинскую область через Кувандыкский район восточнее села Луговского.

Цепочку линейно вытянутых гряд и сопок, сложенных смятыми в крутые складки известняками сакмарского и ассельского ярусов пермского возраста, геологи называют хребтом Карамурунтау. Это название неизвестно местным жителям. Иначе этот удивительный участок Оренбуржья, представленный целой серией памятников природы, неизменно привлекающих туристов, называют Известняковым Дивногорьем. С севера на юг это Ковыловское карстовое поле и гора Каматау, Андреевские шишки, Альянкина гора с пещерой, Яманское ущелье с Белым ключом и Нос-гора с геологическим разрезом — стратотипом, открытым академиком А.П. Карпинским в 1874 г.

В 6 км севернее Нос-горы, расположенной на южной оконечности хребта близ села Кандуровка, Карамурунский хребет разрезан горной балкой ручья Яман (на некоторых картах — ручей Килькан), образующего Яманское ущелье. В месте прорыва ручья на равнину у горы Гумбет образовались Яманские Ворота, в районе которых долина приобретает вид горного ущелья. Особо живописно ручей бежит по узкому каньону с крутыми скалистыми склонами, осложненными скальными выходами огромных глыб и поперечными гребнями из известняковой брекчии. Гряда разбита трещинами, расщелинами и гротами, на поверхности которых по известнякам видны следы выщелачивания. Днище горной балки заросло густым лесом из черной ольхи, которая образует галерею вдоль ручья, а также из дуба, ивы белой, вяза шершавого, черемухи. Из кустарников здесь обычны малина лесная, жимолость татарская, калина. На выположенных склонах ущелья благоухает богатое луговое разнотравье. В урочище обитают лиса, барсук, степная пищуха, а на степных склонах между ущельями живет колония сурков.

На дне ущелья из-под правого обрыва бьет мощный Белый родник, вблизи которого в прошлом проходила торная, ныне заброшенная дорога к горным башкирским селеньям. Белый родник почитался у башкир святым, тщательно охранялся и был с любовью оборудован. Ныне это место редко посещается людьми.

К северу от Яманского ущелья передовая складка Карамурунского хребта уходит на территорию Башкирии и вновь появляется в Саракташском районе у села Андреевка. Здесь на левобережной стороне долины Большой Ик хребет не представляет сплошной гряды, а разбит рекой Ускалык и седловинами на пять шишкообразных эрозионно-останцовых холмов с относительными отметками от 160 до 210 м. К северу от долины Ускалыка находятся горы Длинная и Сергеевская, а к югу — Часовная (382,9 м над уровнем моря), Провальная и Марьевская. Вся эта группа очень эффектных крутосклонных холмов носит название Андреевские Шишки. Они выстроены в цепочку на расстоянии 5,9 км, диаметр каждой из них составляет от 0,7 до 1,0 км.

Близ слияния Большого Ика с Большой Суренью вплотную к долине Большого Ика с северо-востока подходит крутосклонная Мальгинская гряда. Она является южной оконечностью Исянгуловских гор. Мальгинская гора, как и другие сопки и гряды передового хребта Карамурук, — отличная ландшафтно-видовая точка, дающая прекрасный обзор долины Большого Ика и заикского холмогорья.

КОЧЕВКА ПЕРОВСКОГО

Этот удивительно живописный, но малоизвестный туристам участок Оренбургского Предуралья расположен в верховьях реки Белгушки на востоке Саракташского района и является составной частью хребта Карамурунтау. Здесь в 1830–1850-х гг. находилась охотничья кочевка оренбургского губернатора В.А. Перовского. Ландшафт местности образует ущельеобразная долина реки Белгушки с родником Белый ключ, которую окружают холмы, покрытые куртинами казацкого можжевельника, дубовыми лесками и горными луговыми степями. В верховьях реки Белгушки имеется уникальная бобровая запруда, сооруженная из древесного материала с глиняным замком и замечательным водосбросным сооружением, которое защищает плотину от размыва вешними и ливневыми водами. От строений на месте охотничьего стана В.А. Перовского остались лишь следы. Исчез и поселок Перовск (Красноперовск в XX в.), о котором напоминает лишь небольшое кладбище.

САРАКТАШ

Поселок Саракташ, административный центр Саракташского района, расположен в живописном месте недалеко от впадения реки Большой Ик в Сакмару. Назван по ближайшему селению Татарский Саракташ, основанному в 1748 г. Топоним переводят как "камень-овца" (в окрестностях много крупных валунов размером с овцу) или как "желтый камень" (так как валуны эти желтовато-красного цвета).

Главная местная достопримечательность — Свято-Троицкая обитель милосердия (Пушкина, 77, тел. (35333) 6 12 32, www.stobitel.ru). Саракташская православная христианская община впервые получила регистрацию в 1943 г. Богослужения поначалу совершались во временном, арендованном помещении.

В 1947 г. началось строительство первого здания церкви, но его, еще недостроенное, реквизировали. В 1949 г. верующим опять было дано разрешение на строительство храма. Названный в честь святого праведного Симеона Верхотурского храм был освящен в 1958 г. В 1961 г. новая волна богоборчества, прокатившаяся по стране, не минула церковной общины и храма праведного Симеона. Лишенное церковного вида здание было переоборудовано под детские

ясли. В 1989 г. верующие вновь организовали православную общину. Им вернули многострадальное церковное здание, изъятое властями в 1949 г. С 1990 г. начала действовать воскресная школа. В 1991 г. был учрежден Дом милосердия как структурное подразделение Свято-Покровского прихода. В небольшом домике возле храма разместились первые насельники: одинокие, нуждающиеся в постоянном уходе люди преклонного возраста. В том же году православному приходу было передано здание детского сада по улице Пушкина, 77 для воссоздания некогда разоренной церкви. К лету 1992 г. было завершено строительство начальной образовательной церковноприходской школы. Храм Симеона Верхотурского был восстановлен и освящен 25 сентября 1992 г. В 1996 г. церковноприходская школа была реорганизована и получила статус православной гимназии им. преподобного Сергия Радонежского. Управление образования Оренбургской области выдало лицензию на право ведения образовательной деятельности. В августе 1997 г. было закончено строительство трехэтажного здания гимназии на 120 учебных мест. 16 декабря 1998 г. владыкой Леонтием был освящен Богоявленский храм. 28 августа 1999 г. в обители милосердия были совершены первые монашеские постриги.

В 2001 г. в обители милосердия работала комплексная комиссия, в которую входили представители Совета обители милосердия и прихожан, архитектор города Оренбурга, рассмотревшая состояние здания храма Симеона Верхотурского. В ходе работы комиссия пришла к выводу, что храм целесообразнее демонтировать, чем проводить дальнейшую его реконструкцию. 21 августа 2001 г. на месте демонтированного храма был совершен чин закладки камня Свято-Троицкого собора. Свято-Троицкий собор (уменьшенная копия Казанского кафедрального собора Оренбурга, взорванного в 1932 г.) имеет два этажа: нижний храм с центральным престолом в честь св. праведного Симеона Верхотурского и верхний храм с центральным престолом в честь Пресвятой Троицы.

При обители работает неплохой музей, посвященный не только ее истории, но и православию в Оренбуржье в целом.

Помимо музея обители, в Саракташе есть краеведческий музей (Заводская, 4, тел. (35333) 2 71 95), посетить который можно только по предварительной договоренности. Он создан в 1982 г. по инициативе учителя, которого поддержали



Свято-Троицкая обитель милосердия. Саракташ

ученики, их родители, жители села. Основателем и руководителем музея долгие годы был уникальный, необычный, влюбленный в свой край человек — М.М. Чумаков (р. 1918). Особую привлекательность представляет материал, собранный по таким разделам, как природа района, история народного промысла — пуховязанные материалы, по истории эвакуированного в годы войны завода “Коммунар” и фаянсового завода, материалы, связанные со съемками фильма “Русский бунт”.

“РУССКИЙ БУНТ”

Фильм режиссера Александра Прошкина снят по мотивам “Капитанской дочери” А.С. Пушкина. Съемки начались в феврале и закончились в декабре 1998 г. Бюджет фильма составил более 7 млн. долл. Первые зимние сцены снимались в Московском Кремле, в Подмосковье, Санкт-Петербурге, Царском Селе и Петергофе. Основные съемки проходили у деревни Татарский Саракташ, где художники-постановщики выстроили Белогорскую крепость в натуральную величину (ее видно уже с моста через Сакмару). После окончания съемок фильма декорации было решено не демонтировать, а превратить в ландшафтно-этнографический музей жизни оренбургского казачества.

САРАКТАШСКОЕ ХОЛМОГОРЬЕ


Саракташское холмогорье состоит из нескольких орографических массивов с высотами более 400 м над уровнем моря. Его составляют три участка: Козьи горы, горы Бишкаин и Дубравный сырт.

Козьи горы представляют собой низкогорный безлесный массив, состоящий из нескольких гряд, увенчанных острыми сопками, вытянутыми с севера на юг. Размеры массива — 7 км по длине и 2,5–4 км по широте. Высшая точка — узкая вытянутая шишка — имеет высоту 487,1 м над уровнем моря. Это свидетельствует о том, что Козьи горы уступают в Оренбуржье по высоте к западу от передовых уральских складок только хребту Малый Накас. Да и в горной



Декорации к фильму “Русский бунт”. Окрестности Саракташа

части оренбургского Урала только хребет Шайтантау и присакмарская часть Саринского плато немного выше Козьих гор. Козьи горы могут служить прекрасной ландшафтно-видовой площадкой для обозрения пейзажей Предуралья. Для того чтобы добраться до Козьих гор, необходимо выехать из Саракташа на север и через села Спасское и Бурунчу добраться до села Новый Сулак, от которого начинается полевая дорога, идущая на юг к Черному Отрогу вдоль Козьих гор. Кстати, в Спасском жил и работал выдающийся естествоиспытатель Э.А. Эверсманн (1794–1860). Кроме того, здесь можно осмотреть руины православного храма 1814 г., давшего название селу. Сохранившиеся в нем фрески производят колоссальное впечатление.



Спасская церковь в одноименном селе

Урочище Бишкаин лежит южнее Козьих гор и состоит из цепочек холмов, образующих живописный амфитеатр. Дубравный сырт вытянут параллельно Козьим горам и состоит из двух участков: Дядуховских гор, покрытых разнотравно-ковыльной степью, и Дубовой рощи, одним из самых крупных лесных островов близ границы степной и лесостепной зон.


В долине Сакмары Саракташское холмогорье обозначено двумя памятниками природы с выходами красноцветов: горой-утесом Самбула и озером Каменным у одноименной горы с выходами песчаников.

ЧЕРНЫЙ ОТРОГ, СТУДЕНЦЫ

Село расположено на берегу Сакмары, примерно в 80 км от Оренбурга. Названо по безлесному (черному) отрогу. В 1995–1996 гг. “трудом и тщанием” председателя правительства РФ В.С. Черномырдина, уроженца села, здесь был сооружен храм во имя апостола Иоанна Богослова. Освящен 7 сентября 1996 г. патриархом Московским и Всея Руси Алексием II.

В селе Студенцы, расположенном примерно в 10 км от Черного Отрога, можно осмотреть большую красивую церковь, построенную в начале XX в.

На полпути между Черным Отрогом и Каменноозерным — поворот на север. Эта дорога приведет к хребту Малый Накас, где находится самая высокая точка Оренбургской области.



Храм Иоанна Богослова. Черный Отрог

ХРЕБЕТ МАЛЫЙ НАКАС

Хребет Малый Накас расположен в северо-западной части Тюльганского района, а в орографическом отношении представляет собой грядово-низкогорный массив на междуречье Салмыша и Большого Ика. Его северное окончание служит водоразделом Сакмары и Белой и уходит на территорию Башкирии. По характеру рельефа Малый Накас можно отнести к Уральским горам, а с точки зрения геологии он имеет типично платформенное строение.

Малый Накас имеет уплощенную платообразную вершину. Даже высшая точка области гора Накас с отметкой 667,6 м — совсем не гора, а слегка выпуклое плато. Сбегающие с хребта ручьи и речки выработали относительно прямые долины с У-образным поперечным профилем. Накас является узловым водоразделом, с которого во все стороны света веером разбегаются водотоки бассейнов Белой, Салмыша и Большого Ика.

Основной фон растительности Малого Накаса составляют широколиственные леса из дуба черешчатого, липы мелколистной, осины, клена остролистного, вяза гладкого и березы бородавчатой. Преобладают дубовые и липовые леса. Липовые дубравы занимают 56% общей площади массива, а кленово-липовые дубравы занимают около одной трети. Кроме основных породообразующих пород, в древостое участвуют вяз шершавый, ольха черная, ива белая, черемуха обыкновенная, а в культурах — ясень зеленый, клен ясенелистный, клен татарский, тополь бальзамический, сосна и лиственница.

В травостое дубрав насчитывается более 100 видов. Доминируют осока большехвостая, вейник тростниковидный, звездчатка ланцетовидная, сныть обыкновенная, чина весенняя. Среди редких видов следует отметить чину Литвинова, короставник татарский, лилию тигровую, венерин башмачок настоящий, венерин башмачок крупноцветковый. Для массива характерны такие реликтовые растения, как овсяница лесная, герань Роберта, ясменник душистый, горноколосник колючий, льнянка алтайская, льнянка слабая, очиток гибридный. В лесах и горах Малого Накаса обитает 46 видов млекопитающих, в том числе такие крупные звери, как речная выдра, барсук, рысь, кабан, косуля, лось и бурый медведь. По ориентировочным подсчетам, в массиве гнездится 51 вид птиц, а 48 встречается на пролете и во время кочевков. Из краснокнижных видов обитают беркут, орел-могильник, белая куропатка.

В ручьях, сбегаящих с Малого Накаса, обитают форель ручьевая, хариус европейский, елец, пескарь, щиповка, голян, вьюн и некоторые другие виды рыб. Особое значение для охраны таких редких для европейской части России видов, как форель и хариус, имеют речки и ручьи Купля, Прямой Ключ, Урман-Ташла, Тугустемир, Труска, Алмала, Кармала, которые на этом основании являются гидролого-ихтиологическими памятниками природы.

В ландшафтно-эстетическом отношении интересна гора Ямантау (596,1 м), одетая лесом вершина, расположенная в 3 км к северу от Ташлы.

САКМАРА

Село расположено на реке, давшей ему название, в 40 км от Оренбурга. Основано в 1725 г. казаками и беглыми крестьянами. Первоначально называлось Сакмарский городок. Интересно, что первое русское поселение в этих местах появилось еще в конце XVII в. Его, по преданию, основали беглые старообрядцы и назвали Сакмарой. Поселение было разрушено примерно в 1710 г. башкирами.

В 2–3 км от села на правом берегу Сакмары находится гора Виселечная, а в 1,5 км от нее вверх по Сакмаре — гора Рублевая. Эти названия произошли от совершенных здесь в сентябре 1741 г. казней участников башкирского восстания. На одной горе приговоренных вешали, на другой рубили головы.

В октябре 1773 г. к Сакмарской крепости подошел Пугачев. Казаки приняли его с почетом и дали бойцов в его войско.

В 6 км северо-западнее села в урочище Солонцы находятся остатки медных рудников XVIII–XIX вв. Они представляют собой ямы различных размеров с отвалами породы по краям. Добытая здесь руда гужевым транспортом отправлялась на Воскресенский и Преображенский заводы.

Рядом с селом расположена природная достопримечательность Сакмарского района озеро Кичигина, которое является заказником по охране выхухоли.

ОРЕНБУРГСКОЕ НИЗКОГОРЬЕ

Как живописны и разнообразны, каждая в своем роде, лесная, степная и гористая твоя полоса, особенно последняя, по скату Уральского хребта, всеми металлами богатая, золотоносная полоса!

С.Т. Аксаков

Центральная, наиболее узкая, часть Оренбургской области, ограниченная на востоке рекой Урал, а на западе меридианом, проходящим вдоль зоны передовых складок Уральских гор, относится к низкогорьям. Однако срединная, наиболее высокая часть этого пространства, занята Саринским плато с отметками от 400 до 535 м над уровнем моря. Это позволяет убедиться, что Присакмарский и Приуральский мелкосопочники (Губерлинские горы) являются эрозионно расчлененными окраинами Саринского плато.

Для Присакмарских и Губерлинских гор характерны скалистые громады утесов из кристаллических пород, узкие ущельеобразные долины с горными ручьями, каменистые россыпи на склонах. Районы южноуральского низкогорья нередко называют Оренбургской Швейцарией.

В ландшафтном отношении Оренбургское низкогорье неоднородно. Северная часть, хребет Шайтантау и бассейн реки Катралы покрыты лесами, среди которых преобладают дубняки. Южная часть (к югу от Урала) степная — здесь лесная растительность ютится по поймам рек, распашкам и вдоль ручьев.

В пределах Оренбургского низкогорья целиком расположены два района области: Кувандыкский и Гайский.



Скала Каменный Боец в долине ручья Ижбаулган. Кувандыкский район

Кувандыкский район по разнообразию ландшафтов, сложности геологического строения, степени расчлененности рельефа не имеет равных в Оренбургской области. Наибольший интерес для туризма представляют хребет Шайтантау, реки Сакмара и Катрала, Карагай-Губерлинское ущелье, Кыладырское карстовое поле, река Киндерля и участок госзаповедника "Оренбургский" Айтуарская степь. На территории района привлекают внимание выходы рифовых известняков с ископаемой фауной кембрийского и девонского возраста — Шапка Мономаха у села Кидрясово, гора Услутау (к северу от дома отдыха "Сакмара"), гора Белошапка с Юмагузинской пещерой. Замечательными памятниками древнего вулканизма являются грядово-скалистый останец Кандыкташ, Новокурская скала и Ишмуратовские дайки. На севере района находится Чукари-Ивановская лесная дача, дубравное урочище, богатое грибами и ягодами.

В **Гайском районе** главными объектами туризма являются Хабарнинское ущелье (от села Хабарного до устья реки Губерли) на Урале и ущелье реки Губерли (от железнодорожного моста у станции Губерля до устья). На территории района находится много эффектных скальных обнажений: скалистая гряда Динозавр, Подстепинская скала. Образцом горно-долинного ландшафта является Аулганское ущелье у села Ишкинино. Характерные черты ландшафта Губерлинских гор можно наблюдать на сырту у Чертова Городьбища, в верховьях балки Цветковка у села Хмелевка и в урочище Медянка на правом берегу Урала.


КУВАНДЫКСКИЙ РАЙОН

В этой главе мы расскажем лишь о достопримечательностях Кувандыкского района, лежащих севернее трассы Оренбург — Орск. Губерлинскому мелкосопочнику посвящены отдельные маршруты.

КЗЫЛАДЫРСКОЕ КАРСТОВОЕ ПОЛЕ

Этот уникальный участок карстового ландшафта площадью 3600 га расположен на правом берегу реки Бурли и вытянут с юго-востока на северо-запад вдоль линии передовых складок на 12 км. Карстовый ландшафт представлен здесь полным набором форм: воронками обрушения и выщелачивания, провальными колодцами, арками, карстовыми мостами и озерами, подземными речками и источниками. На Кыладыре выявлено 20 карстовых пещер. В одной из них геологами открыт новый тип погребения гуннов, относящийся к V в. В стенках многочисленных карстовых воронок, а также на гребнях узких гряд хорошо вскрыты очень эффектные отложения кунгурских гипсов и их разновидностей: селенита, марьина стекла. На склонах горы Буркутбай среди конгломератов встречаются торчащие из земли обломки окаменелых стволов каламитов-деревьев диаметром до 135 см. Карстовое поле богато родниками — Кыладырский, Ацибляк, Водопадный, Изумрудный, каждый из них с удовольствием посещают и изучают туристы.

Вдоль гипсовых гряд по участкам с карстовым рельефом тянутся цепочки березово-осиновых колков. Здесь в непосредственной близости можно увидеть и лесные урочища, и кочкарные болота, и трехметровые заросли чия блестящего, с участком глинисто-солончаковых такыров. Здесь же можно наблюдать участки ковыльных степей.



В одной из Кзыладырских пещер

Геолого-геоморфологическая уникальность Кзыладырского карстового поля, богатое ландшафтное и биологическое разнообразие ставят его в число объектов природного наследия национального и мирового значения.

КУВАНДЫК

Город Кувандык, административный центр Кувандыкского района, расположен в 200 км от Оренбурга и в 100 км от Орска, в долине реки Сакмара и окружен отрогами Губерлинских гор. В вольном переводе с башкирского Кувандык означает "долина счастья". В городе проживают 23 тыс. человек.

ИНФОРМАЦИЯ

ТЕЛЕФОННЫЙ КОД 35301.

СПРАВОЧНАЯ. Тел. 2 05 99.

ЖЕЛЕЗНОДОРОЖНЫЙ ВОКЗАЛ. Тел. 2 22 63.

АВТОВОКЗАЛ. Тел. 2 38 47.

ГОСТИНИЦА "САКМАРА". Просп. Мира, 2а. Тел. 2 54 84. 33 номера. Стоимость от 200 до 640 руб. Ресторан.

КУВАНДЫКСКИЙ ИСТОРИКО-КРАЕВЕДЧЕСКИЙ МУЗЕЙ. Оренбургская, 22. Тел. 7 63 83.

ИСТОРИЯ

Первые крестьяне из русских и украинских губерний поселились в долине речки Кувандычки, вблизи ее впадения в Сакмару, в конце XIX в., назвав село Покровкой. В 1915 г., при строительстве железной дороги Оренбург — Орск — Троицк появилась станция, которую по имени села предполагалось назвать Покровкой. Но оказалось, что в перечне станций уже и без того было предостаточно Покровок, поэтому станцию называли по местной речке Кувандык. Со временем это название распространилось на пристанционный поселок и слившуюся с ним Покровку. Статус города Кувандык получил в 1953 г.

Рост Кувандыка связан с бурным развитием отечественной авиации. Потребовался алюминий, но увеличение его производства невозможно без криолита,

который получают из плавикового шпата на специальных заводах. Таких предприятий всего два в нашей стране, и одно из них, Южно-Уральский криолитовый завод, работает вблизи Кувандыка. В другом конце города, на берегу Сакмары находится Кувандыкской завод механических прессов. Продукция местных заводов ЮУКЗ и КЗМП пользуется большим спросом на мировом рынке.

ГОРНОЛЫЖНАЯ БАЗА "ДОЛИНА"

Оренбургская, 20. Тел. 2 05 03. Комплекс местного значения был открыт в 1990 г. С 2001 г. здесь размещается филиал Русской горнолыжной школы — ДЮСШ "РГШ-Кувандык". А после проведения здесь VI первенства России по горным лыжам среди любителей центр посещают и жители других регионов. "Долину" уже давно облюбовали дельтапланеристы. Захватывающие полеты над отрогами седого Урала — развлечение экстремальное и незабываемое.

База расположена в 2 км от города, в межгорной долине реки Сакмара, на высоте 200–210 м. С запада и севера долину окружают горные массивы с плавными очертаниями, шириной в несколько километров и высотой до 475 м над уровнем моря. Устойчивый снежный покров здесь в основном с декабря по март, а средние температуры воздуха составляют в декабре $-13,6^{\circ}\text{C}$, в январе -15°C , в феврале $-13,4^{\circ}\text{C}$ и в марте $-7,6^{\circ}\text{C}$.

ТРАССЫ. Очень просторный склон комплекса имеет ширину более 1000 м, при перепаде высот до 280 м. На широком, безлесном склоне условно выделено несколько зон: учебная, для катания "продвинутых" любителей, для опытных любителей, зона целины для свободного, внетрассового катания и, наконец, спортивные трассы. Общая протяженность трасс, траверсов и других вариантов катания приблизилась уже к 10 км. Постоянно поддерживаются шесть основных трасс, которые отличаются между собой длиной и разнообразием рельефа. Трассы имеют протяженность от 250 до 2500 м и разный перепад высот: от 50 до 280 м. Склон комплекса оснащен шестью бугельными подъемниками, в том числе запущенным в марте 2003 г. 850-метровым двухместным подъемником якорного типа. Остальные бугельные подъемники со съёмными бугелями имеют разную скорость подъема: от 1,0 м/с и 1,8 м/с до 3,7 м/с. Все подъемники имеют собственные имена. Медленные — это "Черепашка", "Школьник", "Малышок", "Криолит", а быстрые — "Косой" и "Скоростник". Два подъемника и учебная зона находятся рядом со зданием базы. Работает ратрак,



Гостиница горнолыжной базы "Долина"

на склоне установлены две 20-метровые мачты освещения трасс. По пятницам и субботам с 19.00 до 23.00 организуется вечернее катание.

СЕРВИС. Стоимость пользования всеми подъемниками — 250 руб. за день, почасовая оплата 50 руб., вечером 75 руб. в час. Один подъем на парном бугеле стоит 15 руб., вечером 25 руб. Дети до 6 лет катаются бесплатно, с 6 до 12 лет с 30%-й скидкой. Прокат бугеля 15 руб. в час. Организован прокат горнолыжного инвентаря. Стоимость горнолыжного комплекта, в зависимости от его качества, составляет от 70 до 150 руб. за первый час и от 50 до 120 руб. за каждый следующий час катания. Индивидуальное обучение горнолыжной технике стоит 150 руб., а в группе до 4 человек 50 руб. за час занятий. Организован текущий мелкий ремонт лыжного инвентаря. К услугам туристов прокат санок — 30 руб. в час, снегоходы — 50 руб. (за круг в 3 км) и мотодельтапланы. Плата за хранение комплекта горнолыжного инвентаря за сутки 50 руб., за каждые последующие сутки 20 руб. На базе есть междугородный телефон. Оборудована автостоянка, оплата составляет 10 руб. в час, но для проживающих в гостинице базы стоянка автомашин бесплатная. В летний период турбаза планирует организацию байдарочных и конных маршрутов.

ПИТАНИЕ. Прямо у подножия склонов расположены кафе и бар. В уютном кафе накормят быстро и вкусно, а в вечернее время работает бар, где регулярно проводятся вечера авторской песни, есть бильярд и дискотека. Трехразовое питание обойдется в 130–200 руб., завтрак 30–50 руб., обед 60–90 руб. и ужин 40–60 руб. Еще одно кафе есть на трассе Кувандык — Куруил у поворота к горнолыжной базе.

ПРОЖИВАНИЕ. Непосредственно у склонов находится гостиница на 76 мест с 2-, 3- и 4-местными номерами разной комфортности. Стоимость проживания от 210 до 460 руб. в сутки с человека, зависит от продолжительности пребывания и различна в будни и выходные, возможна оплата проживания с 3-разовым питанием. Есть баня, оплата 60 руб. в час с человека. До города ходит автобус, можно также доехать на такси, например до вокзала за 30 руб. с человека. Можно разместиться в частном секторе или в городской гостинице "Сакмара", в ней около 55 мест.

ДОМ ОТДЫХА "САКМАРА"

Тел. (35361) 2 33 02. Дом отдыха расположен на берегу реки Сакмары, примерно в 10 км от Кувандыка и в 1 км от села Рамазаново. Место очень красивое. От "Долины" "Сакмару" выгодно отличает то, что она находится в лесу, вокруг множество красивых останцов выветривания и прочих интересных форм рельефа. Сам по себе дом отдыха ничем не примечателен — обычные советские корпуса, минимум удобств в номерах (хотя в некоторых из них есть туалет и душ).

В первые выходные июня в районе дома отдыха проходит областной фестиваль гитарной песни "Кувандык" (www.fat3s.narod.ru/Koncert/festival). Собирается около 5 тыс. человек как из Оренбургской области, так и из других субъектов Российской Федерации.

СПЛАВ ПО САКМАРЕ

По Сакмаре обычно ходят в конце апреля — начале мая, на пике водотока. В это время года довольно холодно, ночью часты заморозки. Протяженность маршрута от села Юлдыбаево, расположенного в

Башикириш, до Кувандыка около 185 км. На катамаране он проходится за 8–10 дней, на байдарке — за 5–7 дней. Многие снимаются в Янтышеве (90 км от Юлдыбаева). Некоторые начинают от Иткулова (выше Юлдыбаева на 45 км). Маршрут 2-й категории сложности, в паводок некоторые препятствия (например, порог Яман-Таш) тянут на 3-ю кс. Течение бодрое на всем участке. Долина узкая. Основные препятствия сосредоточены в первой части маршрута до Янтышева. Серьезная помеха — сильнейший встречный ветер, особенно на плесах ниже Янтышева. Район сплава довольно плотно населен, но деревни часто расположены далеко от берега, и с воды их не видно.



В окрестностях дома отдыха "Сакмара"

ГОРА УСЛУТАУ

Геологический памятник природы площадью 93,7 га расположен на левобережье реки Сакмары в 2 км к северо-востоку от дома отдыха "Сакмара". От села Рамазаново — 4 км грейдером на северо-восток. К горе можно подойти либо подъехать полевой дорогой. Высшая точка сопки расположена в 500 м от дороги.

Гора Услутау (Бикташевский риф) — один из самых красивых рифовых массивов Оренбуржья. Риф имеет вид сопки, возвышающейся над поймой реки почти на 160 м. Он сложен светло-серыми известняками с остатками ископаемой фауны. Как многие другие известняковые рифы, гора Услутау интересна в ботаническом отношении и выделяется обильной петрофитной флорой, среди которой преобладают кальцефиты: клаусия солнцелюбивая, горноколосник колючий, очиток гибридный, копеечник серебристолистный, онома простейшая, гвоздика

уральская. Близ вершины горы растут отдельные деревца березы бородавчатой, а также куртины можжевельника казацкого. Восточные склоны горы одеты дубово-березовыми колками.

ГОРА БЕЛОШАПКА И ЮМАГУЗИНСКАЯ ПЕЩЕРА

Геологический памятник природы площадью 15,8 га расположен в 3,5 км к востоку-юго-востоку от села Юмагузино. Не доезжая по грейдеру до села 3 км, необходимо свернуть на запад, на полевую дорогу и ехать по ней 0,8 км, далее идти пешком. Гору видно с грейдера.

На междуречье Кураганки и Сакмары, в верховьях ручья Кызыл-Яр привлекает внимание небольшая известняковая водораздельная гряда, увенчанная четырьмя вершинами. Самая высокая из них носит название гора Белошапка.

Вершины этой гряды сложены серыми, светло-серыми и почти белыми морскими рифовыми известняками среднедевонского возраста, покрыты можжевельником Казацкого, редкими кустиками кизильника черноплодного, шиповника коричневого, спиреи зверобоелистной, вишни степной. Изреженный травостой представлен петрофитами: гвоздикой иглолистной и уральской, оносмой простейшей, астрагалом Гельма, тимьяном губерлинским, клаусией солнцелюбивой, очитком гибридным, горноколосником колючим.

Южный склон горы Белошапки обрывист и разбит трещинами. У подножия обрыва находится заросший кустарниками вход в Юмагузинскую пещеру, протяженность ходов которой составляет 50 м. С вершины открывается живописный вид на Сакмарский мелкосопочник.

ГОРА АМХАНАЙ

Амханай, геолого-геоморфологический памятник природы площадью 4,5 га, возвышается на северной окраине села Чураево (основано в 1754 г.). Этот красивый эрозионный скальный останец высотой около 35 м сложен хлоритизированными диабазами, а его подножие — гематитовыми кремнистыми сланцами. Скала Амханай — прекрасная ландшафтно-видовая точка, не случайно на ее скальных склонах можно увидеть художников с мольбертами.



Село Чураево с вершины горы Амханай

Между селами Чураево и Акчура на берегу Сакмары расположен дом отдыха "Горный дуб", принадлежащий колледжу № 31 города Орска. По дороге в умирающее село Акчура (здесь осталось 15 дворов пенсионеров) — масса интересных сопок и скал, по эффектности значительно превосходящих Амханай.

ДОЛИНА РЕКИ КАТРАЛЫ

Долина реки Катралы — живописная местность площадью около 200 кв.км. По ней проложены только грунтовые дороги, главные из которых: в верховьях Поим — Чукари — Ивановка (через Верхненазаргулово), в средней части Новоказанка — Акчура. По дороге Новоказанка — Верхненазаргулово имеется брод

через Катралу. На данном участке возможно организовать пешеходный переход либо комбинированный маршрут по долине реки Катралы и присакмарским мелкосопочникам.

Река Катрала — горная речка, протекающая вдоль границы с Башкирией и впадающая в Сакмару у села Акчура. Ее питает множество родников и ручьев, сбегаящих с живописных склонов прилегающего мелкосопочника. В ряде мест река прорывается через узкие ущелья. Русло ее представляет собой то узкий горный поток, прорывающий сквозь завалы деревьев, то глубокие тенистые плесы, то мелководные каменистые перекаты. Река Катрала с притоками — один из немногих водоемов Южного Урала, где обитают европейский хариус, ручьевая форель, а также вьюн, голян, щиповка, елец и другие виды рыб. Низовья Катралы включены в территорию проектируемого заповедника.

ШАЙТАНТАУ

Шайтантау ("Чертов хребет") — один из горно-лесостепных массивов, вклинивающихся в южноуральские степи. Расположен между долинами Сакмары и Куруила в Кувандыкском районе. В Оренбургской области находится южная часть этого хребта. В геологическом отношении Шайтантау примечателен прежде всего тем, что это один из немногих участков Южного Урала, не затронутых влиянием техногенеза. На его территории встречаются небольшие рифовые массивы известняков кембрийского возраста с археоциатовой фауной. По типу рельефа хребет Шайтантау относится к контрастному приречному низкогорью, которое входит в Уральскую горноскладчатую страну. Самая высокая точка в верховьях ручья Карасура на плосковершинном междуречном плато имеет отметку 577,8 м, а самая низкая (урез реки Сакмары у села Нижнее Утягулово) — 208 м над уровнем моря. Таким образом, на очень коротком расстоянии от 3 до 5 км происходит перепад высот на 350–370 м. Это приводит к глубокому эрозионному расчленению восточного и западного склонов узкого междуречного плато. Крутые склоны нередко сменяются обрывами, холмы, гряды и горные балки часто увенчаны скалистыми останцами высотой до 10–15 м.

С Шайтантау в Сакмару и Куруил стекает множество горных ручьев, но летом почти все они пересыхают. Их днища представляют собой беспорядочное нагромождение крупных камней.

На хребте — довольно своеобразное распределение растительности. Узкая полоса водораздельного пространства занята горной ковыльно-разнотравной степью, где распространены два вида ковылей — узколистый и Залесского, овсец Шелля, порезник сибирский, горец горный, сон-трава. Очень часты куртины степных кустарников. Во время цветения они легко узнаваемы: словно осыпанные снегом, белеют вишенники и заросли спиреи, розовеют роскошные ветки бобовника, ярко желтеет чилига.

На крутых, как правило, южных склонах развита каменистая степь: нежно-желтые звездочки очитка гибридного, пышные розовые подушки различных видов чабреца, мясистые шарики и розетки горноколосника колючего. Нередко на выходах известняков стелются то нежно-зеленые, то сизоватые куртины казацкого можжевельника, усыпанные шишко-ягодами. На присакмарском склоне известнякового рифа Крокодил обнаружено несколько экземпляров казацкого можжевельника необычной древовидной формы высотой до 5 м. Есть реликтовые и эндемичные растения: пырей инееватый, овсец пустынный, гвоздика уральская, астра альпийская, клаусия солнцелюбивая.

Вниз от водораздельной степи к Сакмаре, Куруилу и Бухарче тянется по склонам сплошная полоса леса. Она неширока: от нескольких сот метров до 2–3 км, но от нее отходят многочисленные лесные языки, вытянутые чаще всего к склонам, обращенным на север. Леса на Шайтантау почти сплошь лиственные. По узким глубоким северным распадкам растут густые леса из липы, осины, ильма и березы. Липовый подлесок, придавленный к земле навалом снега, образует непролазные заросли. У верхней границы леса, на седловинах и местах на водоразделах, господствуют редкостойные березово-осиновые рощицы. Западные и южные склоны хребта, а также вершины распадков заняты светлыми дубняками с густым травяным покровом из сныти, вейника, ежевики. Иногда на опушках леса и вершинах оврагов возвышаются одинокие сосны и лиственницы.

На Шайтантау типично лесные виды животных: бурый медведь, белка-летяга, рысь, куница, глухарь — соседствуют со степными: сурок байбак, степная сеноставка, слепушонка, степная мышовка, рыжеватый суслик, большой тушканчик. На опушках леса и в зарослях кустарников живут барсуки. Много лосей и косуль. В поймах рек на высоких осоках устраивают свои гнезда скопа и сокол-балобан, в расщелинах недоступных скал из известняка и змеевиков — сокол-сапсан. В разреженных припойменных лесах и в нагорных дубняках водится орел-могильник.

Постоянного моста на этом участке Сакмары нет, ближайшие броды функционируют в Акчуре и Юмагузине 1-м. Труднодоступность этой территории компенсируется очень живописной и не тронутой хозяйственной деятельностью низкогорной лесистой местностью.

ШУБИНСКАЯ СТЕПЬ

Участок нетронутой степной растительности расположен в центральной части Саринского плато. Распашке этого целинного участка препятствовало близкое залегание и выходы на дневную поверхность коренных пород — гранатовых эклогитов. Редкие для Южного Урала породы вскрыты в естественных скальных выходах и старых разведочных траншеях урочища Каменный Бугор, расположенном в 2 км к северо-западу от села Шубино. В травостое Шубинской степи доминируют тырса, ковыль красивейший, овсец пустынный, мятлик степной. Из степного разнотравья здесь обычны икотник серый, зопник клубненосный, ноня темная, полынь австрийская, коровяк фиолетовый, шалфей степной, тимьян Маршалла. На пониженных участках появляются более мезофильные растения: истод хохлатый, звездчатка злаковая, василистник малый, лабазник шестилепестный.

КАРАГАЙСКИЙ БОР И УЩЕЛЬЕ НА РЕКЕ ГУБЕРЛЕ

Ландшафтный, геолого-геоморфологический памятник природы расположен на юго-восточной окраине села Карагай-Покровка. Представляет собой изреженный сосновый бор на скальных выходах. Лесной массив занимает скалистые берега реки Губерли и прилежащие склоны плато. Губерля, прорываясь сквозь огромные наклонные навесы скал, образует горное ущелье, которое тянется почти на 20 км до так называемых Каменных Ворот. Глыбы скал покрыты накипными бурыми лишайниками, зелеными подушками мхов, а затененные расщелины заселены мелким папоротником, пузырником ломким. Это типичный



Река Губерля в районе Карагая

папоротник арктических районов Гренландии и Исландии. По характеру растительности урочище является типичным рефугиумом — убежищем реликтовой флоры. На склонах растет и другой интересный папоротник — многоножка обыкновенная, или полиподиум, а также изящный асплениум северный с густым пучком корней, уходящих в расщелины. Скалы украшены желтеющими грядками очитка гибридного. Вдоль реки узкой полоской тянется перевитый хмелем черноольшаник. Еще выше располагается березняк, который постепенно сменяется сосновым лесом. В нем много старых, вековых сосен.

Из кустарников в Карагайском бору растут черемуха, калина, малина, а также ракитник русский, спирея зверобоелистная, вишня степная. В травяном покрове преобладает осока, близ кустарниковых зарослей сплошь растет зверобой продырявленный. Из типичных лесных трав можно увидеть кошачью лапку. Опушки леса заняты огромными плитами слюдистых сланцев.

На них встречаются плотные дорожки мха политрихума, лук Стеллера, гвоздика иглолистная и уральская и другие растения-камнелюбы.

В районе Карагая Губерля имеет характер настоящей горной речки. Она бежит между скал, то образуя маленькие водопады, то разливаясь в живописные плесы, то полностью скрываясь между деревьями и огромными камнями. В некоторых местах руслом ей служат отшлифованные, сверкающие на солнце слюдистые сланцы.

УРОЧИЩЕ КАМЕННЫЕ ВОРОТА

Ландшафтный памятник природы расположен в 8 км к юго-востоку от села Карагай-Покровка. Урочище, представляющее собой сужение долины между скалистыми обрывами, сложенными докембрийскими слюдистыми и кварцево-слюдистыми сланцами, очень живописно. Его часто посещают туристы и рыболовы-любители.

ОРСК

Город Орск расположен в 327 км к юго-востоку от Оренбурга, у впадения реки Орь в Урал. Река Урал делит город на две части — европейскую и азиатскую. Орск занимает огромную площадь (642 кв.км) — в его составе новый и старый город, 18 поселков, возникших при крупных промышленных предприятиях. Город многонационален. В нем проживает 251,9 тыс. человек: 202,8 тыс. русских, 10,3 тыс. украинцев, 10,1 тыс. татар, 9,3 тыс. казахов, 4 тыс. немцев, 2,5 тыс. мордвы, 4 тыс. башкир, 1,3 тыс. белорусов и другие народы.

ИНФОРМАЦИЯ

ТЕЛЕФОННЫЙ КОД 3537.

СПРАВОЧНАЯ. Тел. 21 33 33 или 09.

АЭРОПОРТ ОРСК. Тел. 21 26 59. Общественный транспорт в аэропорт, расположенный в 30 км от центра города, не ходит, только такси.

ЖЕЛЕЗНОДОРОЖНЫЙ ВОКЗАЛ ОРСК. Тел. 43 18 43.

АВТОВОКЗАЛ. Пл. Гагарина. Тел. 22 01 86.

ИСТОРИЯ

Находясь в центре пояса евразийских степей, Орская долина, окруженная с севера и запада отрогами Губерлинских гор, издревле была местом, куда на протяжении многих веков приходили разноязыкие народы. Четыре водные артерии — Урал, Орь, Елшанка и Большой Кумак — делали долину привлекательной для охотников-рыболовов каменного века (поселение Новокумакское I), земледельцев-скотоводов медно-каменного и бронзового веков (Новокумакское I, Ударник, Новоорский могильник), кочевников сарматов эпохи железа (Новокумакский могильник) и номадов Средневековья (Новокумакский могильник). Археологические достопримечательности Орской долины многочисленны и уникальны, но найти их без помощи специалиста крайне сложно. Однако некоторые из них, самые эффектные, будут описаны ниже.

Город Орск основан 15 августа 1735 г. экспедицией под руководством И.К. Кирилова как крепость Оренбург ("крепость на Ори", от казахского "ор", что означает "канавы", "ровы") у Преображенской горы в устье реки Орь на левом берегу Яика (Урала). Назначение крепости: охранять южные рубежи Российского государства, развивать торговлю с Казахстаном и азиатскими странами. Для реализации последнего намерения в полуверсте от крепости в 1738 г. В.Н. Татищевым, вторым начальником Оренбургской экспедиции, был построен меновой двор (не сохранился). В 1739 г. крепость переименовали в Орскую.

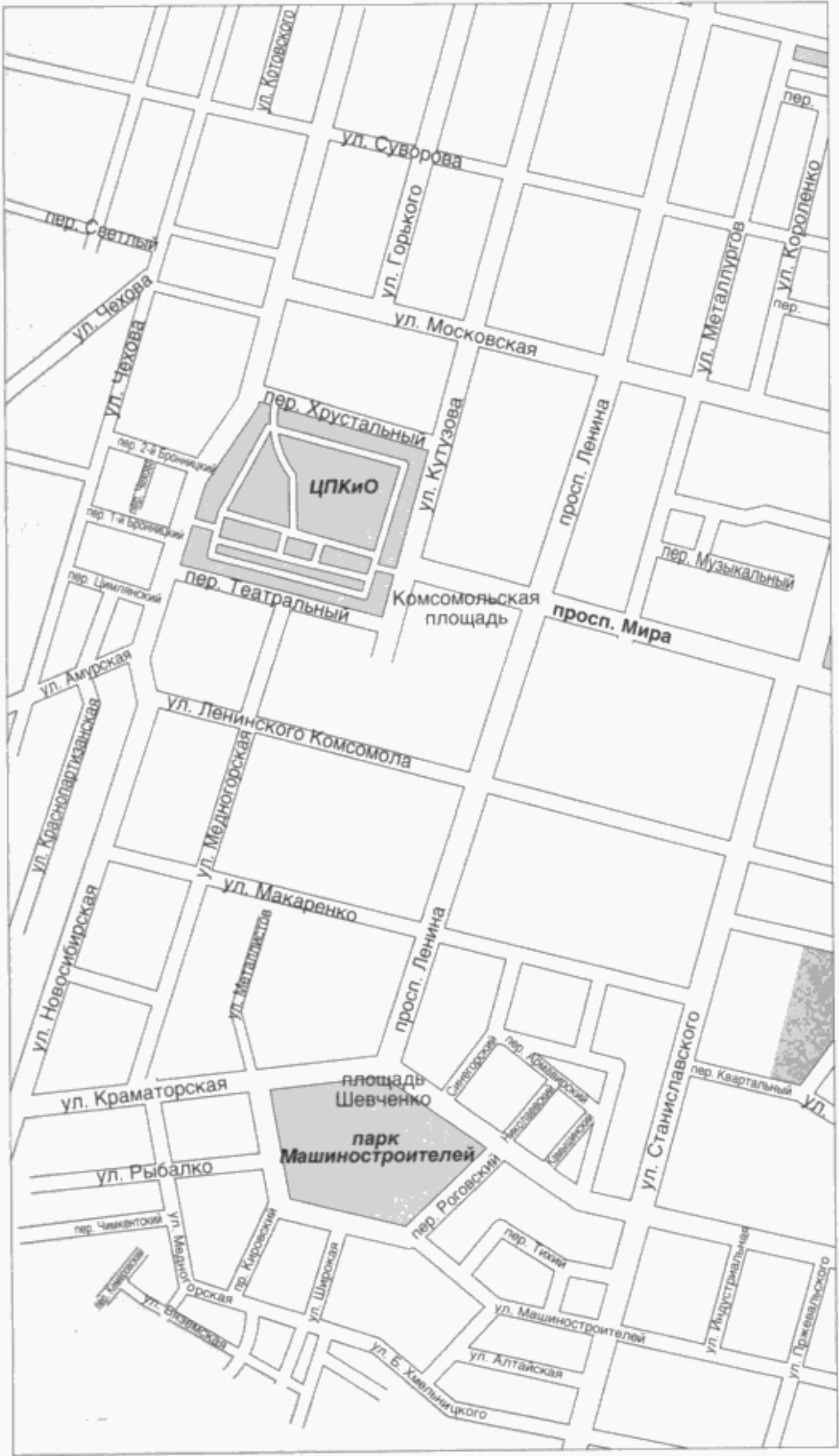
В 1861 г. крепость была упразднена и преобразована в станицу Оренбургского казачьего войска. В 1865 г. Орск получил статус города и уездного центра Оренбургской губернии. Интенсивная застройка началась с 1870-х гг. Население в это время занималось торговлей скотом и зерном, переработкой продукции сельского хозяйства, ремеслами. В 1913 г. здесь жила 21 тыс. человек. К 1917 г. было 11 церквей и мечетей, 16 школ разного типа и уровня.

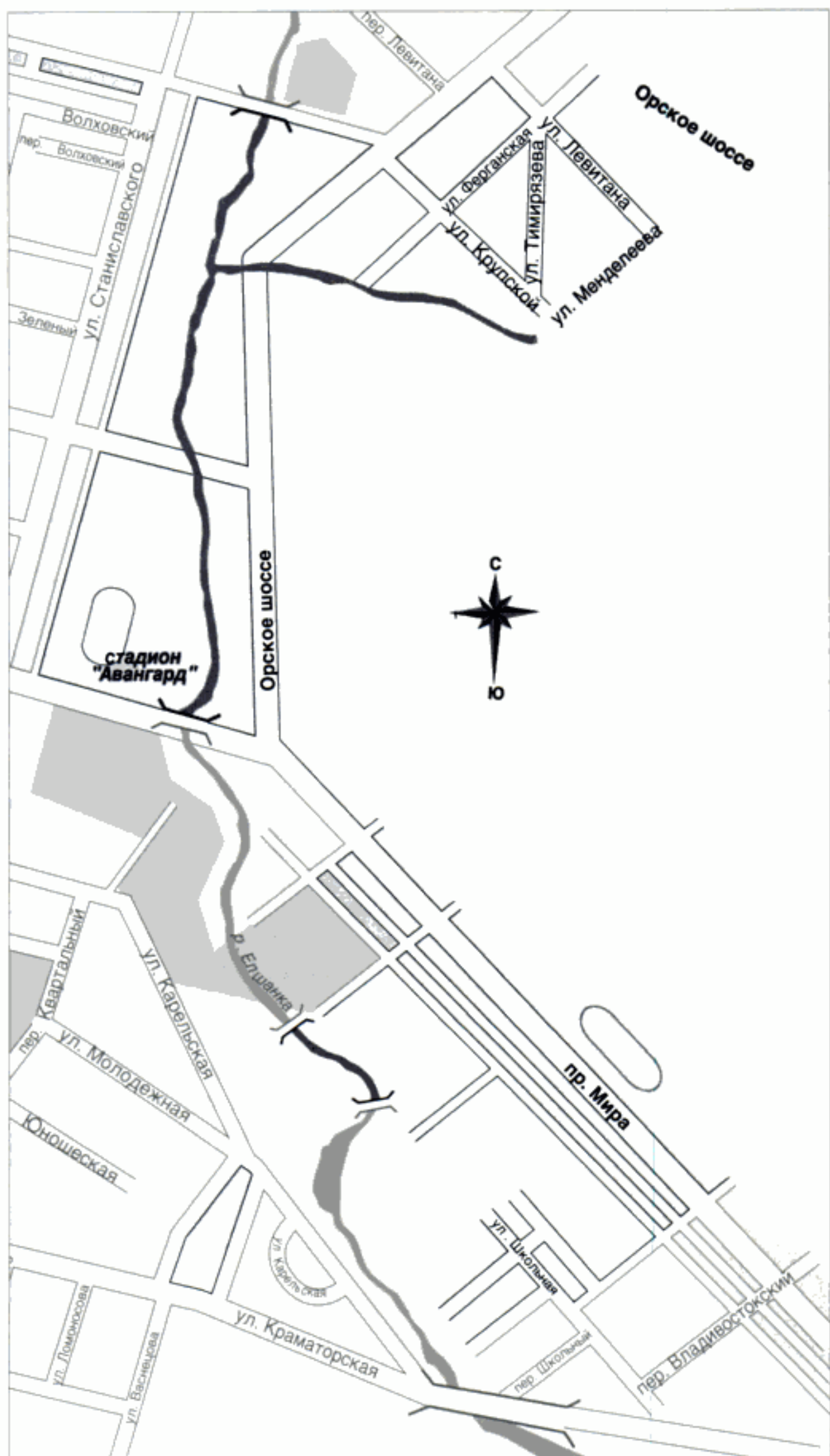
В годы Гражданской войны (в 1918 г.) город выдержал трехмесячную осаду белоказаков атамана Дутова, затем четырежды переходил из рук в руки.

В 1930-х гг. на правом берегу Урала началось строительство крупных промышленных предприятий, работающих на базе открытых в этом районе богатых месторождений полезных ископаемых. В годы Великой Отечественной войны в Орск было эвакуировано 28 промышленных предприятий и учреждений, несколько десятков тысяч людей. Именно эти люди, благодаря своим знаниям и опыту, создали кадровый костяк промышленности города.

Сейчас Орск — второй по численности населения и первый по промышленному значению город области. Главные отрасли промышленности: цветная металлургия, машиностроение, нефтехимия, пищевая и легкая промышленность. Крупнейшие предприятия: комбинат "Южуралникель", АО "Орскнефтеоргсинтез", АО "ОРМЕТО-ЮУМЗ", АО "Орский механический завод", заводы тракторных прицепов, легких металлоконструкций, "Строймаш" и др.

В 1990 г. Орск получил статус исторического города, в нем 62 памятника архитектуры, 28 памятников истории, около 40 памятников археологии.





ПРОГУЛКИ ПО ГОРОДУ

КОМСОМОЛЬСКАЯ ПЛОЩАДЬ

Центральная площадь Орска. До 1962 г. называлась Театральной. В 1986 г. была реконструирована (открыт фонтан и установлен памятник Ленину). Композиционной доминантой площади является здание театра драмы им. А.С. Пушкина (просп. Ленина, 27, тел. 25 08 72). Оно построено в 1969 г. по проекту архитектора Т. Чечик. Справа от театра — 8-этажное здание администрации города постройки 1976 г., слева — Дом связи (1972) и памятник "Слава труду" (1976) в виде прокатного листа и шестерни. Угловые здания со стороны проспекта Мира построены в 1956–1960 гг. в стиле неосоцреализма. На площади находится популярное кафе "Яшма", которое существует на этом месте с 1965 г., а также кофейня "Рио", где можно выпить лучший в городе кофе.

ПРОСПЕКТ ЛЕНИНА

Главная улица Орска начинается от площади Шевченко и, минуя Комсомольскую площадь, уходит к окраине города. Начало застройки относится к 1946 г. Многокилометровая (более 7 км) застройка разнообразна по внешнему виду и этажности. Значительная часть зданий построена по индивидуальным проектам Московского Гипрогора им. Братьев Весниных. Множество домов возведено на средства "Южуралмашзавода" и "Южуралникеля" по типовым проектам.

ПЛОЩАДЬ ШЕВЧЕНКО

Одна из красивейших площадей нового города, излюбленное место гуляний, праздников, новогодних елок, митингов и демонстраций. Названа в память об украинском поэте и художнике Т.Г. Шевченко, отбывавшем ссылку в Орской крепости в 1847–1848 гг. Площадь образуют типовые советские здания (в одном из них размещается гостиница и ресторан "Дружба") и здание бывшего Дворца культуры машиностроителей (ныне — торговый центр "Москва"). Оно было построено в 1959 г. по проекту архитектора Барташевича (позднее переработанному архитектором Базаровой) в стиле неоклассицизма.

В 2001 г. была начата реконструкция здания, в результате которой в его стенах открылись бистро "Летний сад", ночной клуб "Самолет". За дворцом разместился небольшой парк машиностроителей, ажурное чугунное ограждение



Комсомольская площадь с памятником В.И. Ленину и зданием драмтеатра

которого было выполнено в 1959 г. на ЮУМЗе. В центре площади, перед дворцом, находится памятник Шевченко (скульптор Л.М. Писаревский, архитектор Н.К. Габелко), установленный в 1959 г.

КРАМАТОРСКАЯ УЛИЦА

Главная улица поселка машиностроителей и одна из самых уютных улиц города, особенно в своей части от площади Шевченко до улицы Станиславского. Начинается от Новосибирской улицы и, пересекая площадь Шевченко, выводит к площади Гагарина и автовокзалу. Ее длина около 4 км. Название получила от украинского города Краматорска, откуда был эвакуирован машиностроительный завод. Застройка улицы началась в 1942–1943 гг. Первые дома барачного типа до сих пор сохранились на примыкающих к Краматорской улицах и переулках (например, на улице Станиславского и в Ростовском переулке). Эти кварталы — одни из самых интересных в Орске. Своей архитектурой они напоминают европейские города, и бродя здесь, можно наслаждаться атмосферой тишины и неспешности. С начала 1970-х гг. Краматорская застраивается 4- и 5-этажными домами, многие из которых ныне служат настоящим украшением города. В 1972 г. здесь был построен первый в Орске широкоформатный кинотеатр «Орск» (реконструирован в 2002 г.). Одним из украшений улицы после реконструкции стало здание № 46, где расположился офис компании «Союзметмаш». На площади Васнецова — самый большой универмаг города. Сегодня Краматорская улица ночью живет даже более шумно, чем днем: это район ночных клубов, казино, ресторанов.

ПЛОЩАДЬ ГАГАРИНА

В этом районе с конца XIX в. жили казаки Орской станицы, и назывался он Казачьи Выселки. Площадь появилась в 1945 г. и называлась тогда площадью Победы, затем Строителей; имя первого космонавта получила в 1961 г. Гагарин посетил Орск однажды — в ночь после гибели Комарова. Площадь — одна из крупнейших транспортных развязок города. Здесь сходятся первая трамвайная линия постройки 1948 г., объездная автотрасса, автодорога и трамвай в старый город. Центральный автовокзал (слева, если двигаться по Краматорской) открыт в 1987 г. Напротив расположен ДК Строителей — один из первых в городе домов культуры (ныне Дом детского и юношеского творчества).



Краматорская улица

Памятник Ленину установлен в 1954 г. От площади начинается 4,5-километровая дамба, соединяющая европейскую и азиатскую, новую и старую части города. Она построена в 1958–1961 гг., мост через Урал появился в 1961 г. Слева от моста (если ехать из нового города в старый) — главный городской пляж. В 2004–2005 гг. он был облагорожен, появилось кафе.

ПРЕОБРАЖЕНСКАЯ ГОРА

Исторический центр города. Расположен в 1,5 км от моста через Урал. К этой горе, ранее называвшейся Намазтау (Молитвенная), 6 августа 1735 г. в день Преображения Господня прибыла экспедиция Ивана Кирилловича Кирилова. Здесь спустя 9 дней была заложена Оренбургская крепость, позднее переименованная в Орскую. Здесь же в 1735 г. появилась первая деревянная церковь. В 1743 г. церковь была перенесена на более высокое место, так как старое оказалось затоплено в результате разлива Урала. В 1749 г. эта операция повторилась по тем же причинам. В 1751 г. церковь стала полукаменной. В последующие годы она неоднократно перестраивалась из-за многочисленных пожаров. После очередного пожара было решено построить церковь полностью из камня. Ее закладка состоялась в 1894 г. Тогда церковь называлась Никольской. В годы Гражданской войны летом 1918 г. колокольня, как самая высокая точка Орска, служила красным защитникам города наблюдательным пунктом. Зная об этом, белые, чтобы сбить наблюдателя, по разрешению протоиерея стреляли по церкви из орудий. Один из снарядов попал в колокольню храма, след от него остался по настоящее время. В 1930-х гг. церковь была закрыта и практически полностью разрушена. Восстановлена в 1993–1998 гг. и освящена как Свято-Преображенская церковь. Сейчас на Преображенской горе два храма и целый комплекс подсобных помещений (Степана Разина, 100а). С горы открывается прекрасная панорама азиатской части города.

В окрестностях Преображенской горы сосредоточены самые интересные здания старого Орска. На улице Степана Разина (дом № 102) — особняк купца Ф.Г. Аксенова. Это один из лучших особняков в городе. Он построен в 1910 г. в смешанном стиле ("русский" и "кирпичный" стили). Рядом (Шевченко, 44) — особняк купца А.А. Маца, построенный в 1916 г. в стиле модерн. Много интересных домов постройки XIX — начала XX в. сохранилось на улице К. Маркса. Это аптека А.Я. Тицнера, купеческие дома (М.П. Литвака, А. Нигматулина,



Свято-Преображенская церковь

А.И. Жукова, Хамзы Киникеева), здание реального училища и ряд других. Чуть в стороне от Преображенской горы (Орджоникидзе, 8) находится соборная мечеть, восстановленная в 1990 г. (первая мечеть в Орской крепости появилась в XVIII в.). Если от соборной мечети двигаться по направлению к аэропорту (сначала по улице Орджоникидзе, затем по Краснознаменной), взору предстанет Покровская церковь (1901–1908), когда-то главная церковь Покровского женского монастыря. Монастырь был преобразован из женской общины в 1898 г. На его территории, помимо уже упоминавшейся церкви, размещались Параскевинская деревянная церковь (1890 г., сгорела в 1910-х гг.), дом священника, дом диакона, каменный корпус, корпус для общежития, 2-этажный корпус (рукодельня, просвирня, трапезная с кухней), церковно-приходская монастырская школа (с 1914 г.) и служебные постройки. На территории монастыря постоянно проживало до 120 монахинь. В 1926 г. монастырь был закрыт, его строения использовались для размещения воинской части. К 1990-м гг. сохранилось здание каменной церкви, дом священника. В настоящее время они полностью восстановлены и используются по назначению.

ПРОСПЕКТ МИРА

Это одна из главных и самых зеленых магистралей Орска. Ведет от автовокзала к административному центру города. На проспекте расположены корпуса Орского механического завода (эвакуирован в Орск в 1941 г. из Тулы, в настоящее время выпускает холодильники), концерна "ОРМЕТО-ЮУМЗ" (Южуралмашзавод построен в 1942 г. на базе эвакуированных заводов из Краматорска и Ленинграда), Орская трикотажная фабрика. Целый квартал на углу проспекта Мира и площади Победы занимает торговый центр "Китай-город". Вдоль проспекта Мира началось строительство нового торгово-офисного центра, который станет украшением проспекта Мира.

Перед пересечением проспекта и улицы Станиславского, напротив стадиона расположен сквер Славы. Первый памятник на братской могиле солдат, умерших от ран в годы Великой Отечественной войны в орских госпиталях, был открыт 9 мая 1965 г. Спустя два года был зажжен Вечный огонь. Реконструкция памятника была проведена в 1975, 1988 и 2000 гг.

Правая сторона проспекта Мира от улицы Станиславского до Комсомольской площади начала застраиваться в 1932–1936 гг. Генеральный проект был



Вид на проспект Мира от Комсомольской площади

разработан в 1935 г. архитекторами Госстройпроекта НКТП СССР под руководством голландца М. Стама и немца Г. Шмидта (группа Э. Мая) на основе принципов европейского функционализма. Ни в одном из городов Урала идея соцгородка не нашла такого полного и многообразного воплощения, как в Орске. Такие же дома немецкие архитекторы построили в Магнитогорске, очень похожий квартал возведен в Роттердаме. Сейчас соцгородок превратился в центр города, квартиры в его домах считаются одними из самых престижных. Наиболее интересные здания соцгородка расположены по следующим адресам: просп. Мира, 24, 26; пр. Metallургов, 1, 16; Музыкальный пер., 4, 6, 8, 12, 14.

ТЕЛЕВЫШКА

Телецентр с телевышкой высотой 92 м и 12-метровой антенной был построен в 1967 г. на Новотроицких высотах, на самом высоком холме западной (европейской) части Орска (299 м). Отсюда хорошо просматривается панорама Орска и соседнего Новотроицка. Рядом с телецентром (в районе тригопункта) находится некрополь раннего железного века (VI–IV вв. до н.э.). Он состоял из 13 насыпей высотой до 0,7 м и диаметром до 25 м. Раскопано пять курганов, в которых обнаружено 9 погребений, среди них погребение женщины с оружием. Таким образом, легенды и мифы о воительницах-амазонках, рожденные фантазией греков, приобрели подтверждение в сарматских погребениях Южного Урала. От Комсомольской площади до курганов — примерно 3 км (просп. Ленина — улицы Московская — Новосибирская — Суворова — Лесная — Светлый переулок).

МУЗЕИ

ОРСКИЙ ИСТОРИКО-КРАЕВЕДЧЕСКИЙ МУЗЕЙ. *Просп. Ленина, 46. Тел. 25 30 09, 25 46 15 (директор), 25 32 24.* Гордость музея — археологическая экспозиция. В ней представлены уникальные находки, обнаруженные в районе Орска и на территории Восточного Оренбуржья, среди них редчайший финикийский сосуд, каких по всему миру насчитываются единицы. Интерес представляет и коллекция поделок из яшмы, в частности яшмовые картины, выполненные известным орским камнерезом Сансызбаем Буркутбаевым в технике флорентийской мозаики.

ГОРОДСКОЙ ВЫСТАВОЧНЫЙ ЗАЛ (филиал Орского историко-краеведческого музея). *Просп. Ленина, 76а (в здании администрации Октябрьского района).* Выставки орских и новотроицких художников.

МУЗЕЙ им. Т.Г. ШЕВЧЕНКО. *Шевченко, 33. Тел. 25 66 42.* Открыт в 1986 г. в старой части Орска на месте бывшей Орской крепости. Дом, в котором размещен музей, некогда принадлежал известному семейству орских обывателей. Основу экспозиции составил дар Киевского государственного музея Т. Шевченко: картины, документы и другие экспонаты.

ГОСТИНИЦЫ

ФОРТЕЦИЯ. *Станиславского, 52в. Тел. 21 22 32, 21 24 86. www.fortecia.ru* Один из лучших отелей Урала. В нем любят останавливаться бизнесмены и звезды эстрады, приезжающие в Орск и Новотроицк. В главном корпусе отеля — 33 двухместных номера различных категорий и 1 президентский 스위트 площадью 80 кв.м, ресторан колониальной кухни "Тамерлан", бар "Юрта", фитнес-клуб с бассейном и паровой баней, бильярдная, конференц-зал, охраняемая автостоянка. В холле установлена настоящая казахская юрта. Интерьер каждого номера выполнен по индивидуальному авторскому проекту. Стоимость

проживания — от 2500 руб. в сутки. В новом корпусе (открыт 1 марта 2007 г.) — 20 комфортабельных номеров (от 2000 руб. в сутки).

ДРУЖБА. Просп. Ленина, 2. Тел. 25 37 25, 25 09 85.

САЛЮТ. Школьная, 4. Тел. 23 67 70.

УРАЛ. Просп. Мира, 9. Тел. 25 55 30, 26 48 60.

УЮТ. Квартальный пр., 16. Тел. 22 53 83. Комфортабельная гостиница экономического класса. 26 одноместных и двухместных номеров. Во всех номерах имеются кухня, душ, телевизор, холодильник, телефон.

САНАТОРИИ, ОЗДОРОВИТЕЛЬНЫЕ ЦЕНТРЫ

ОЛИМПИЙСКИЙ. Краматорская, 11а. Тел. 23 66 38, 23 66 41. Здравница расположена в центре города, имеет собственный живописный парк. Лечение сердечно-сосудистых заболеваний, болезней опорно-двигательного аппарата, желудочно-кишечного тракта, органов дыхания, нервной системы.

СТЕПНЫЕ ЗОРИ. Медногорская, 8. Тел. 23 94 07, 23 94 09. Лечение и профилактика заболеваний сердечно-сосудистой системы, желудочно-кишечного тракта, мочеполовой системы, органов дыхания, опорно-двигательного аппарата, эндокринных нарушений, нервных расстройств, болезней кожи. Хорошая лечебная база. Применяются разнообразные методики: все виды физиотерапии, грязелечение, лечение солью из Соль-Илецка, спелеоклиматическое лечение, фитотерапия, гирудотерапия, рефлексотерапия, различные спа-процедуры. Комплекс традиционных бань в сосновых срубках.

САНАТОРИЙ ЮУЖД. 6-й микрорайон. Тел. 44 18 19, 43 22 72. Лечение заболеваний органов дыхания, опорно-двигательного аппарата, нервной системы, гинекологических заболеваний. Летом организуются детские оздоровительные заезды, а также заезды "Мать и дитя".

ЮЖНЫЙ УРАЛ. Докучаева, 2а. Тел. 22 00 63, 22 00 07. Расположен на берегу небольшого озера, в 300 м от автовокзала. Рассчитан на 100 мест. Здесь лечат сердечно-сосудистые заболевания, заболевания нервной и мочеполовой систем, болезни органов дыхания и пищеварения.



Гостиница "Дружба"

РЕСТОРАНЫ, КАФЕ, НОЧНЫЕ КЛУБЫ

РЕСТОРАН "ТАМЕРЛАН". Станиславского, 52в. Тел. 21 04 72. www.fortecia.ru

Самый престижный ресторан города. Современная авторская кухня с восточным акцентом. Богатая карта вин. Винный погреб со 100-летними массандровскими винами. Собственные настойки на травах и ягодах. Элегантный авторский интерьер с восточными мотивами. Зимняя веранда с красивым видом. Сигарная комната. Кальянная. Дресс-код. Завтраки — с 7.00 до 11.00, обеды — с 12.00 до 14.00 (узбекский плов), ужины — с 18.00. По вечерам живая музыка.

РЕСТОРАН "ШЕРВУД". Щорса, 15. Тел. 22 52 22. Традиционная кухня с множеством авторских блюд. Живая музыка. Большой бильярдный зал.

КАФЕ "НА ТРАВЕ ДРОВА". Просп. Ленина, 34. Тел. 21 35 85. Традиционная кухня.

КАФЕ "ЯШМА". Просп. Ленина, 24. Тел. 21 16 16. Работает с 12.00. Самое интересное с точки зрения интерьера, кухни, обслуживания и музыкального сопровождения кафе города. Оно открылось еще в 1965 г. и с тех пор всегда было своеобразным культурным центром орчан и одной из главных достопримечательностей города. Смелый авторский интерьер со сверкающими колоннами, зеркалами, открытыми воздуховодами, неоштукатуренным потолком. ЖК-панели и телевизоры в зале. Два элегантных бара. Русская и итальянская кухня. Японское меню. Лучшая в городе пицца. По вечерам живая музыка.

КОФЕЙНЯ "РИО". Просп. Ленина, 24. Тел. 21 16 16. Первая и лучшая кофейня в городе. Оригинальный интерьер на тему заморских колоний. Богатый выбор кофе, коктейлей, десертов. Коллекция элитных сортов чая. Бутик. Завтраки. По вечерам — выступления музыкантов.

КЛУБ-ПИЦЦЕРИЯ "ТАНГО-ПИЦЦА". Станиславского, 32. Тел. 35 11 11. Более 40 наименований пиццы. По вечерам работает DJ Bar. По субботам устраиваются клубные вечеринки до самого рассвета.

НОЧНОЙ КЛУБ И РЕСТОРАЦИЯ "РА-ДУГА". Просп. Ленина, 90. Тел. 21 97 20. Новый, но уже популярный в городе клуб. Интерьер на тему Древнего Египта. Часто приглашают звезд. Кухня разных стилей и направлений. Стриптиз. Кальян.

НОЧНОЙ КЛУБ "САМОЛЕТ". Краматорская, 35 (ТЦ "Москва"). Тел. 23 81 14. Новый клуб, ориентированный на прогрессивную молодежь. Интерьер оформлен в стиле хай-тек. Танцпол оборудован современной аппаратурой. Бар. Кинозал, оформленный в виде салона самолета. Игровой зал с аэрохоккеем и настольным футболом. Стриптиз. Боди-арт. Работает по четвергам, пятницам и воскресеньям с 22.00 до 6.00, по субботам с 22.00 до 10.00. Вход — 150 руб.

РАЗВЛЕКАТЕЛЬНЫЙ ЦЕНТР "АСТЕРОИД". Краматорская, 86. Тел. 23 06 18. По пятницам — "Дискотека 80-х", по субботам — клубная тусовка в режиме non-stop, по воскресеньям — стрип-шоу.

ПО ГУБЕРЛИНСКИМ ГОРАМ

Маршрут проложен по ландшафтам и объектам, расположенным в Хабаровинском ущелье, участке госзаповедника "Айтуарская степь" и на Сакмаро-Уральском междуречье. Экскурсию можно сократить до двух-трехдневного комплексного маршрута — сплав провести до устья Губерли и вернуться автотранспортом в Орск по Царской дороге. Протяженность водного маршрута по реке Урал от села Хабаровного до устья Губерли — 40 км, до аула Айтуар — 65 км.

НОВОТРОИЦК

Новотроицк — город-спутник Орска. Расположен на правом берегу Урала в 350 км от Оренбурга и в 18 км от Орска.

ИНФОРМАЦИЯ

ТЕЛЕФОННЫЙ КОД 35376.

СПРАВОЧНАЯ. Тел. 2 00 24.

ЖЕЛЕЗНОДОРОЖНЫЙ ВОКЗАЛ. Тел. 7 07 52. Вокзал разделяет жилую и промышленную зоны города.

ОТЕЛЬ "НОВОТРЭКС". Ваулина, 6. Тел. 7 11 04. www.novotrex.novotroitsk.ru 13 номеров. Стоимость от 1323 до 1770 руб. Ресторан.

ИСТОРИЯ

Новотроицк был основан в начале XX в. переселенцами из украинского села Троицкое. После открытия в 1929 г. геологом И.Л. Рудницким Халиловского месторождения бурых железняков началось бурное развитие поселка, связанное прежде всего со строительством Орско-Халиловского металлургического комбината (ныне акционерное предприятие "Носта"). 13 апреля 1945 г. Новотроицк получил статус города. Вместе с производственными объектами рос и город, особенно в 1950–1970-х гг. Возводились жилые массивы, дворцы культуры, среди которых несомненным украшением города является Дворец культуры металлургов. 5 марта 1955 г. считается днем рождения Орско-Халиловского металлургического комбината. В этот день доменная печь № 1 дала первый чугун. Бурный рост Новотроицка наблюдался до 1995 г. Так, за период с 1959-го по 1995 г. численность населения увеличилась с 57,7 тыс. до 117,1 тыс.

ДОСТОПРИМЕЧАТЕЛЬНОСТИ

В городе и его окрестностях — несколько исторических памятников. У дороги на Орск установлен обелиск с летящей чайкой и лежащей у подножия матросской бескозыркой. Это памятник Филиппу Подзорову, моряку, погибшему в годы Гражданской войны. Другой памятник Подзорову — броневичок на постаменте — стоит в городском сквере у проходной цементного завода. На высоком холме возвышается десятиметровый монумент с факелом на вершине. На



Вид на Новотроицк от орской телевышки

монументе надпись: "Разведчице Марии Корецкой". Мария Корецкая была расстреляна белоказаками в 1918 г. В центре города — памятник первостроителям, монумент "Вечно живым". Но главная местная достопримечательность — собор Петра и Павла (Советская, 125), построенный в 1999 г. благодаря усилиям ОХМК.

НОВОТРОИЦКИЙ ИСТОРИКО-КРАЕВЕДЧЕСКИЙ МУЗЕЙ. Советская, 82. Тел. 4 22 85, 4 34 95. Работает ежедневно, кроме воскресенья, с 9.00 до 18.00.

ХАБАРНИНСКОЕ УЩЕЛЬЕ

Ниже села Хабарного начинается узкий 40-километровый участок долины Урала, который называется Хабарнинским ущельем. В ущелье река лишается не только террас, но и течет местами прямо по скальным породам, не имея возможности образовать русловые и пойменные отложения. Сужение начинается от устья ручья Плакунки, где находится дом отдыха "Утес". Отсюда начинается один из самых замечательных плесов на Урале. Справа над ним нависает стометровая черно-зеленая гряда горы Поперечной. Гряда тянется вдоль Урала по правому берегу на 4 км, глубокие лесистые овраги разбивают ее на отдельные блоки. Урал здесь широк и глубок, течение спокойное, почти незаметное: он скорее похож здесь не на реку, а на длинное горное озеро. Но вот заканчивается длинный плес. Скалы отступают от правого берега. Гористой становится противоположная сторона речной долины. На повороте слышится шум бурлящей воды — впереди пережат-порог Шумный. Сплавающиеся по реке здесь должны быть предельно осторожны и провести лодку или плот вплотную к кустам левого берега. Приняв слева ручей Уиксай, Урал поворачивает с южного направления на западное. Ручьи Малая и Большая Ольховка, Холодный Ключ и Аяпка, образующие в горах глубокие тенистые ущелья, заросшие ольхой, березой, осиной и непролазными кустарниками, впадают в Урал справа.

На следующем повороте Урала на юг скалистым вновь становится правый берег, а низким и лесистым — левый. На величественной каменной стене заметны зеленые куртины казацкого можжевельника. Цепкие кусты кизильника,



Хабарнинское ущелье

шиповника, степной вишни растут на головокружительных откосах. Здесь же группы березок и осинок, словно взявшись за руки, пытаются подняться на утес.

После следующего поворота на запад в Урал слева впадает река Эбита. Ее русло проложено в узком коридоре, образованном густой уремой с одной стороны и высокой живописной скалой, сложенной кристаллическими сланцами, с другой. Слева в Урал впадают еще два ручья — Малый и Большой Карасай. Урал протекает здесь в узкой теснине, но уже через 1–1,5 км его долина расширяется, а русло разбивается островом на две быстрые протоки, и опять слышится шум бурлящего переката.

И вот уже вновь лодка скачет по перекатам: русло Урала поворачивает на север. Слева река оттесняется 60-метровой скалой, сложенной змеевиками. Еще один длинный остров пересекает упругое тело реки на два соревнующихся между собой в скорости потока, и новая скала преграждает Уралу путь на север. На юг и восток тоже пути нет. Бескрайние холмогорья, лишь немного расступившись, оставляют Уралу путь на запад. Именно здесь река пропиливает себе узкий коридор, в который она сворачивает, делая крутую дугу. А на самом повороте в нее впадает студеный ручей Горюнка.

Скалы не покидают берегов реки. Утесы огромной высоты из змеевиков, порфиритов и диабазов подходят справа, а затем слева. Сразу за устьем реки Горюнки правобережный каменный бастион приобретает сине-зеленые оттенки медного купороса, и, видимо, поэтому он получил название Медянка, как и весь этот участок реки и два ручья — Большая и Малая Медянка, впадающие справа.

Дайка (магматическая стенка) пересекает балку Верхняя Медянка в 800 м выше ее устья, от устья ручья Большой Горюнки на запад в 3 км. Дайка габбро, рассекающая гипербазиты Хабарнинского массива, имеет прекрасное отражение в рельефе, напоминая остатки крепостной стены. Мощность дайки от 2 до 5 м, высота стены до 2–3 м. Стенка не сплошная, имеет небольшие перерывы. Полностью пересекая долину Верхней Медянки, дайка выходит к берегу Урала. Длина дайки около 2 км. Это, видимо, одна из самых протяженных даек Оренбуржья.

За Медянкой начинается обширное луговое урочище Кукуй. Совсем близко за ним, но скрытая останцовыми горами, в уютной речной долине расположилась Казачья Губерля, бывшая крепость Губерлинская. Обходя кукуйские луга, Урал плавно поворачивает на северо-запад, пока не упирается в зубчатые Кукуйские скалы, сразу за ними — устье реки Губерли. Закончился 40-километровый отрезок реки Урала, который называли Хабарнинским ущельем.

Это ущелье феноменально по своей природе. Оно представляет редчайший случай в истории Земли, когда река протекает сначала вдоль одной стороны горной страны, перепиливает ее поперек и выходит на предгорные равнины, лежащие по другую сторону.

Расположенное вблизи крупнейших промышленных центров Южного Урала — Орска и Новотроицка, ущелье стало рекреационной зоной Восточного Оренбуржья. Голубая лента реки с искрящимися перекатами, пляжами и заманчивыми для рыболовов тиховодьями, галереи пойменных лесов, живописные скалистые берега с тенистыми распадками привлекают к себе тысячи отдыхающих. Здесь создана своеобразная "индустрия отдыха", повторяющая в названиях домов отдыха, санаториев, турбаз и зон отдыха почти весь список крупнейших промышленных предприятий Орска и Новотроицка.

ЦАРСКИЙ РОДНИК

Родник находится в 2,5 км к востоку от кошары Известковой (бывший хутор Известковый). Выход трещинных вод из массива серпентинитов (змеевиков), в небольшом ущелье-распадке, по дну которого проходит старая грунтовая дорога из станицы Хабарной в станицу Казачья Губерля. Это часть стратегического тракта, который в прошлом соединял крепости пограничной казачьей линии. По этой дороге в 1837 г. проезжал Александр II, тогда еще цесаревич, поэтому дорогу называют Царской. Прямо на полотно дороги, сложенное серпентинитами, изливают свою воду 11 источников, расположенных на протяжении почти 50 м. Над источниками возвышаются скальные выходы с щебенчатыми высыпками серпентинитов. Вода всех источников соединяется в один ручей, названный Царским родником, который впадает слева в Губерлю в 4 км выше села Казачья Губерля. Ручей от истоков до устья, на протяжении 2,5 км, течет рядом с дорогой, местами прямо по дороге. Родник очень важен не только как памятник исторического значения, но и как эталон подземных вод серпентинитов.

ВЕРБЛЮЖЬИ КОЧКИ

Скалистый гребень с зубчато-угловатыми останцами возвышается почти на 140 м над рекой Губерлей в 2,5 км западнее села Казачья Губерля. Добираться полевой дорогой на село Подгорное. Гребневидная гряда — водораздел реки Губерли и балки Старой Объездной. Высшая точка 313,6 м, протяженность гребня около 1 км. Гребень и прилегающие склоны сложены желтовато-серыми, серыми и темно-серыми грубослоистыми кремнистыми породами. Название "Верблюжьи Кочки" не дает полного представления о внешности объекта. Гребень состоит из скальных блоков, которые скорее напоминают остроугольные полуразрушенные крепостные башни. Сглаженности контуров верблюжьих горбов у скал нет. Жесткие кремнистые породы дают наиболее угловатые, порой самые неожиданные по форме останцы выветривания. Верблюжьи Кочки являются одним из образцов таких останцов.


ГОРА ШИХАН

Находится на северной окраине села Казачья Губерля, на левобережье ручья Чебакла. Писатели и путешественники XVIII–XIX вв. (П.С. Паллас, В.А. Жуковский, Т.Г. Шевченко и др.), проезжавшие по Царской дороге из Оренбурга в Орск, неизменно упоминали о Губерлинском Шихане. Сопка-останец с абсолютной отметкой конусовидной вершины 255,1 м над урезом воды в Чебакле и Губерле — 77 м. Западный склон сопки (над Чебаклой) обрывист; в обрыве высотой до 25 м и в выемке под дорогу выходят кремнистые, гематитово-кремнистые и глинисто-кремнисто-гематитовые сланцевато-слоистые породы. Это глубоководные отложения силурийского моря. Гематитово-кремнистые и кремнисто-гематитовые породы залегают в южной части горы, непосредственно в поселке. К северу гематитово-кремнистые слои вишневого цвета сменяются серыми кремнистыми. Гора своим названием напоминает об истории казачьего освоения края. Представляет собой типичный образец одной из мезоформ приречного Губерлинского мелкосопочника.

Аналогом Губерлинского Шихана является еще один приречный эрозионный останец — скала над Чебаклой в 4 км к северу от Казачьей Губерли.

ПОДСТЕПИНСКАЯ СКАЛА

Расположена в 8,5 км к западу от села Казачья Губерля, в 2,5 км к северо-западу от бывшего села Подстепного. Это самый эффектный среди скальных архитектурных ансамблей, образованных породами силурского возраста. Находится на правом берегу Урала, ниже устья реки Губерли, против Сарытогайского брода. Скала представляет собой эрозионный останец в виде столба высотой 24 м, сложенного сланцевато-слоистыми кремнистыми и глинисто-гематитово-кремнистыми породами. Слои выглядят перекрученными, как выжимаемое после стирки полотенце. Окраска слоев, содержащих гематит, — вишневая, а слоев с кремнистым составом — зеленовато-серая. Подстепинская скала — одна из самых оригинальных природных скульптур Оренбуржья, наглядно иллюстрирующая петрографическое и тектоническое происхождение своей формы.



Подстепинская скала

АЙТУАРСКАЯ СТЕПЬ

ГЛАВНОЕ УПРАВЛЕНИЕ ГОСУДАРСТВЕННОЙ ЛЕСНОЙ СЛУЖБЫ ПРИРОДНЫХ РЕСУРСОВ И ОХРАНЫ ОКРУЖАЮЩЕЙ СРЕДЫ МПР ПО ОРЕНБУРГСКОЙ ОБЛАСТИ. Оренбург, 20-я линия, 24. Тел. (3235) 70 42 44.

Начало пешеходного маршрута по Айтуарской степи — в ауле Айтуар, до которого следует добираться через село Урал. Маршрут заранее в обязательном порядке необходимо согласовать с дирекцией заповедника в Оренбурге.

Этот участок госзаповедника "Оренбургский" площадью 6300 га расположен на левобережье Урала и ограничен с севера поймой реки, с запада — балкой Акбулак, с юга — границей пашни на междуречье Урала и Алимбета, с востока — границей с Казахстаном. Заповедный режим на участке введен с 1987 г., хотя заповедник создан в 1989 г.

Айтуарская степь — наиболее гористый участок заповедника, аналог Губерлинских гор. Гористость участка вторичная. В прошлом длительное время участок относился к обширной равнине, которая образовалась на месте размытых древних Уральских гор. На месте этой равнины в связи с общим подъемом территории в кайнозой притоки реки Урала выпилили ущелья, каньоны, балки и разделяющие их хребты, в результате чего и образовались современные мелкосопочные горы. От древней равнины на междуречье Алимбета и балок заповедника сохранился реликт в виде небольшого плато, которое возвышается над Уралом на 200–220 м. На плато встречаются остатки отложений зоцена в виде глыб дырчатых кварцитов, что подтверждает его древний возраст. Поверхность плато осложнена небольшими холмиками, один из них — высота Актюбе с тригопунктом 430,9 м — является высшей точкой участка.

Между древней нагорной равниной и долиной реки Урал почти вся территория Айтуарской степи представляет собой систему глубоких горных балок, проложенных преимущественно с юга на север по простирающему складчатости и пластов горных пород. Всего на участке шесть не похожих друг на друга как в геолого-геоморфологическом, так и ландшафтном отношении, балок, составляющих, пожалуй, главное достоинство заповедника.

Ландшафт Айтуарской степи более 150 лет назад поразил А.К. Толстого, который в рассказе "Два дня в киргизской степи" писал: "На другой стороне (реки Урала) степь приняла совершенно иной вид. Дорога скоро исчезла, и мы ехали целиком по крепкой глинистой почве, едва покрытой сожженной солнцем травой. Степь рисовалась перед нами во всем своем необъятном величии, подобная слегка взволнованному морю". Ему же принадлежит и первое в литературе достаточно подробное описание природы этого уникального участка горной степи. Говоря о горных балках Шинбутак, Сарт-Карагашты, Камыссай, он отмечает: "Почти все они имеют ту же оригинальную форму, почти все увенчаны стенообразным гребнем сланцевого камня, и в каждой долине протекает небольшой ручей. Долины эти изобилуют разными ягодами, а более всего особенным родом диких вишен, растущих в высоком ковыле едва приметными кустами. Им-то, кажется, должно приписать невероятное множество тетеревей, водящихся в этих местах".

В Айтуарской степи встречаются виды европейской, сибирской и туранской флоры. Здесь представлены разнообразные ассоциации настоящих дерновинно-злаковых, каменистых и кустарниковых степей.

В типчаково-ковыльных степях доминируют ковыли красный и Лессинга, коровяк фиолетовый, онома простейшая, чабрец Маршалла, остролодочник волосистый. По лощинам и ложбинам стока развита разнотравно-злаковая растительность, которую представляют ковыль красивейший, мятлик степной, гвоздика Анджиевского, душица обыкновенная, незабудка душистая, ятрышник шлемоносный, котовник венгерский.

На каменистых склонах и вершинах холмов много эндемиков и реликтов: гвоздика уральская, чабрец мугоджарский и губерлинский, астрагал Гельма. Основной фон участков каменистой степи составляют типичные петрофиты: клаусия солнцелюбивая, остролодочник яркоцветковый, эфедра двухколосковая, ирис низкий. Кустарниковые заросли, преимущественно по днищам ложбин стока и в распадках увалов, состоят из спиреи городчатой, караганы кустарниковой, вишни степной, бобовника, кизильника черноплодного.

Фауна млекопитающих и птиц Айтуарской степи тесно связана с долиной Урала. На участке обычны лось, косуля, кабан; заходят волк, рысь, в недавнем прошлом — сайгак. В балках обитают барсук, хорь степной, ласка, русак, корсак, пищуха степная. Для Айтуарской степи типичны хомяк обыкновенный, мышь лесная, полевка рыжая и обыкновенная, слепушонка обыкновенная, а также сурок, суслики малый и рыжеватый. На участке отмечено более 50 видов птиц. Здесь гнездятся могильник, орел степной, курганник, ястреб-перепелятник, пустельга степная и обыкновенная, кобчик, луни луговой и степной. На степных плакорах встречены стрепет и кречетка. С лесными угодьями связаны тетерев, кукушка, вяхирь, горлица, козодой обыкновенный, большой пестрый дятел, иволга, сизоворонка, дрозд-рябинник, чечевича и др. В степи гнездятся жаворонки полевой и рогатый, трясогузка желтая, каменка обыкновенная, перепел. Отмечено пять видов пресмыкающихся: уж обыкновенный, гадюка степная, полоз узорчатый, ящерицы прыткая и живородящая. В составе

энтомофауны Айтуарской степи много видов, занесенных в Красную книгу: бовливария короткокрылая, толстун степной, дыбка степная, шмели пластинчато-зубый, армянский, красноватый, степной, необычный, шмель-лезус, пчелоплотник, ктырь гигантский, махаон, подалирий, аполлон, мнемозина и многие другие.

ГОРА ТЫРМАНТАУ

Геолого-геоморфологический памятник природы расположен в 600 м к юго-востоку от села Кидрясово с восточной стороны трассы Оренбург — Орск. На склонах и вершинах горы отмечены выходы аркозовых и кварцевых песчаников. В прошлом они разрабатывались для изготовления мельничных жерновов, отсюда и название горы: от башкирского тирман — "мельница". В известковых песчаниках горы Тырмантау впервые на Южном Урале была обнаружена фауна ордовика — брахиоподы и трилобиты. На каменистом субстрате горы произрастают типичные петрофиты: горноколосник колючий, очиток гибридный, тимьян мугоджарский, гвоздика иглолистная.

ОЗЕРО МЕКЛЕКОЛЬ

Геолого-геоморфологический памятник природы расположен в 2,5 км юго-восточнее села Кидрясово. По полевой дороге от Кидрясова на Подгорное 2,5 км, после линии электропередачи поворот на северо-восток 0,6 км. Единственный в районе водораздельно-межгорный водоем, который занимает замкнутую впадину диаметром 60 м. По происхождению Меклеколь, вероятнее всего, относится к карстовым (провальным) озерам.

УРОЧИЩЕ КАМЕННЫЕ ВОРОТА

Ландшафтный памятник природы расположен в 6 км к востоку от села Кидрясово. По трассе Оренбург — Орск от села Кидрясово 6 км в сторону Орска, до поворота (на юг) на бывшую станицу Красная Заря, далее еще 3 км.



Урочище Каменные Ворота

Урочище находится в долине одного из ручьев системы реки Елшанки, берущего начало близ Саринского плато. В верховьях этого ручья имеется скальный пережим — узкие ворота. Высота крутых скальных склонов составляет на правом берегу 20 м, на левом берегу — 10 м, а ширина по дну достигает 15 м. На заболоченном дне лога растет галерейный черноольшаник, на опушке которого бьет слабо выраженный родник. Растительность верхней части пологих склонов представлена разнотравно-типчаковой, а нижняя часть — лабазниково-красивейшековыльной ассоциациями. Богатое разнотравье этих неожиданно пышных луговых степей составляют клевер горный, мытник хохлатый, козелец пурпурный, тимьян Маршалла, гвоздика Анджиевского, тысячелистник благородный, смолка клейкая. По руслу балки растут кровохлебка лекарственная, дрема белая, чемерица Лобеля, шпажник черепитчатый. На заболоченной опушке черноольшаника среди осок алеют свечи ятрышника шлемоносного. Совершенно иной облик имеет растительность каменистых склонов и скальных выходов, здесь господствуют типичные петрофиты: тимьян мугоджарский, клаусия солнцелюбивая, очиток гибридный, василек Маршалла, гвоздика уральская, горноколосник колючий.

ГОРА ШАПКА МОНОМАХА

Геологический, ландшафтный памятник природы. Добираться полевой дорогой 3,5 км от села Кидрясово на село Рысаево, с восточной стороны дороги. Представляет собой плосковершинный известняковый холм, имеющий около 150 м в поперечнике. Рифовый массив образовался в море кембрийского периода более 500 млн лет назад. В известняках сохранилась фауна этого периода, представленная морскими губками.

МЕДНОГОРСК

Город Медногорск расположен в 224 км к юго-востоку от Оренбурга в долине реки Блява (бассейн Урала). Основан в 1934 г. в связи с разработкой Блявинского медно-колчеданного месторождения и строительством Медногорского медно-серного комбината (ныне — ведущее предприятие города). Статус города Медногорск получил уже в 1939 г. В этом же году на комбинате начали работать три первые медеплавильные печи. С годами комбинат расширялся, набирал силу, осваивал новую продукцию. Потребителям стали отгружать серу, черновую медь с золотом и серебром, серную кислоту, черновой свинец. Одновременно разрабатывался карьер Белявинского рудника, где добыча руды велась открытым способом. Ныне огромная чаша карьера, глубиной до 180 м, является собой внушительное зрелище. Со временем запасы руды стали иссякать, и в металлургический цех пошла руда с Гайского горно-обогатительного комбината. Сейчас успешно применяется и гидрометаллургический способ добычи меди.

В годы Великой Отечественной войны в Медногорск был эвакуирован Тульский оборонный завод, на базе которого был построен завод «Уралэлектромотор», выпускающий электродвигатели, магнитные пускатели, электропылесосы «Уралец».

Одновременно с промышленным строительством рос сам город. В нем сооружено много красивых зданий — Дворец металлургов, Дом культуры горняков, Дом Советов, Дом культуры машиностроителей, установлены памятники В.И. Ленину и С. Орджоникидзе, создан краеведческий музей.

СТЕПНОЕ ЗАУРАЛЬЕ

Но... есть еще мало затронутые плугом уголки, еще кое-где разнотравная степь пестрит цветами, а ковыльная степь в Зауралье еще простирается на десятки верст.

С.С. Неуструев

Степные пространства Оренбургского Зауралья, охватывающие часть области к востоку от меридионального участка реки Урала, в ландшафтном отношении очень неоднородны. Здесь с севера на юг четко прослеживается закономерная смена ландшафтов от лесостепных в Кваркенском районе до полупустынных в Домбаровском и Ясненском районах.

Оренбургское Зауралье, называемое также Урало-Тобольским плато, представляет собой мягко-волнистую возвышенную равнину с отметками от 300 до 400 м. Равнина нарушается невысокими холмистыми грядами, развалами каменных глыб и бронированными плоскими каменными плитами, полями. На междуречье Кумака и Ори местность сложена песком с золовыми формами рельефа. На юго-востоке области типичны большие и малые блюдцеобразные мелководные озера, заросшие тростником. На крайнем северо-востоке можно увидеть типично лесостепной ландшафт с березовыми и сосновыми колками.

На востоке области построено немало искусственных водоемов. Наиболее крупный из них — Ириклинское водохранилище, существенно изменившее ландшафт Зауралья, открыло новые возможности для развития туризма, отдыха, рыбного хозяйства.

На территории Оренбургского Зауралья расположено шесть административных районов. Очень богат природными достопримечательностями и объектами экологического туризма **Кваркенский район**. Кроме Ириклинского водохранилища, здесь находятся два крупных участка естественного ландшафта: Гусихинская степь с реликтом вулканической постройки, горой Средняя Гусиха высотой 411 м, и Верхнесуундукская ложная лесостепь на гранитах с Адрианопольским и Болотовским борами. Одно из лучших обнажений гранитов, Байтукские каменные палатки, расположено на левобережье реки Суундук в 6 км



Уртазымский залив Ириклинского водохранилища



Ащельсайский утес на реке Кумак

к северо-востоку от села Кваркено. Очень живописно Мраморное озеро на реке Каменка близ поселка Кировск. Мраморный утес украшает левобережье реки Суундук близ устья Айдырли.

В **Новоорском районе** выделяются прежде всего памятники природы, связанные с долиной реки Кумак, одной из самых интересных в туристическом отношении рек области. На территории района по Кумаку расположены такие объекты природного наследия, как: Усть-Карабутакские утесы, Большой Чилижный дол, Ащельсайский мраморный утес с гротом, Тастыбутакское ущелье, Иссергужинский гранитный массив и Максимовский Яр. В пойме Кумака близ Новоорска находится пойменное озеро Белый Камень. На севере района в бассейне реки Джусы отметим карстовое озеро Кызколь ("девичье озеро") и Кызкольский мраморный утес, а на левом берегу Урала — Скалистый утес. Район богат ландшафтно-историческими памятниками; среди них Киргизский вал Перовского и курганные группы Четыре Мара, Иш-Оба, являющиеся сарматскими надмогильными насыпями, датированными IV–VI вв. до н.э.

В самом крупном районе области — **Адамовском** — выделяются своей колоритностью два урочища: гранитный массив Шонкал и островное лесное урочище Шийлиагаш. Из других объектов природного наследия района нужно выделить Мраморный лог у поселка Юбилейного, гору Змеиную, Кумыстыюбинское кварцево-жильное поле, Кусемские утесы на реке Суундук и замечательный обрыв Семицветка на правом берегу ручья Жаман-Акжар. Скальные останцы белых кварцитов украшают вершину Большой Осетинской Шишки. Из озер района особенно примечательны озеро Копа карстового происхождения у села Теренсай и степное заросшее мелководное озеро Шагыркопа. В завершение перечня только самых выдающихся памятников природы Адамовского района назовем реликтовую лиственницу, одиноко растущую в открытой степи в верховьях оврага Жангызагаш близ границы с Кустанайской областью.

В **Домбаровском районе** наибольшей известностью пользуется живописное Камсакское ущелье со скалистыми столбообразными останцами из вулканогенно-осадочных пород. Привлекают внимание туристов гора Базар-Бикет на левобережье реки Орь, Богоявленский обрыв, сложенный красочными пестроцветами, и урочище Тасбулак с родником, бьющим из гранитов. На юге района



Река Кумак за плотинной Кумакского водохранилища

близ надмогильного купола-юрты Бай-Могилы расположено урочище Сазды, эталонный степной участок пустынно-степной кустарниковой степи с грязевыми вулканчиками.

На территории **Ясненского района** внимание туристов привлекут прежде всего Кумакское водохранилище и котловина Кумакских лесков. Из других памятников природы назовем Каменное озеро, образовавшееся в Котансинском гранитном массиве, и Каменную балку Шандаша, заложенную в ступенчатых скальных выходах сланцев. Кроме того, на территории района сохранилось несколько эталонных степных участков: Акжарская степь, Джабыгинская степь, Кумакская степь.

Светлинский район — единственный в области полностью безлесный район. Но это самая озерная территория края. Крупнейшими озерами Оренбуржья являются Шалкарегакара (9660 га), Жетыколь (5027 га) и Айке, большая часть которого находится в Кустанайской области. Кроме того, в районе имеется 10 средних озер (Кайранколь, Обалыколь, Давленколь и др.) площадью от 100 до 1000 га и 10 мелких озер площадью 50–100 га. По степным плоскостям района насчитывается еще около 30 мелких озер площадью от 0,5 до 20 га. На Светлинских озерах гнездятся, летуют, встречаются на миграциях и кочевках более 145 видов птиц. Озера — идеальное место для охоты на птицу (для организации охоты можно обратиться в оренбургскую фирму “Кречет”, тел. (3235) 63 15 73). На территории Светлинского района в верховьях реки Тобол находится, пожалуй, самый известный памятник природы Оренбуржья, желанный объект многих туристов и путешественников — кварцевая скала Верблюд, рядом с которой привлекает внимание гора-утес Аккарга и скала Белая.

ОРСК — АРКАИМ — ИРИКЛА

Автомобильный маршрут проложен по ландшафтам, расположенным в долине Карабутака, в окрестностях лесного массива Шийлиагаш, в долине реки Джаман-Акжар, в верхней части долины Суундука, через археологический комплекс Аркаим, Ириклинское водохранилище и крупные карьерные разрезы по дороге в Орск.

Маршрут интересен также тем, что проходит вдоль так называемой Новой линии, созданной в 1835–1845 гг. История ее создания такова. Старая пограничная линия от Орска шла вверх по Уралу до его верховьев, затем поворачивала на восток и шла по степи до реки Уй, по которой доходила до Звериноголовской крепости на реке Тобол. Оренбургский военный губернатор В.А. Перовский предложил проект по переносу пограничной линии на юго-восток и созданию Новой линии от Орской крепости на Троицк и далее до станицы Березовской. Проект был утвержден правительством. Строительство линии продолжалось с 1835-го по 1845 г. Одновременно велось заселение так называемого Новолинейного района, образовавшегося между старой и новой линиями. Район был передан Оренбургскому казачьему войску, поэтому все новые населенные пункты создавались как казачьи поселения. Чтобы обезопасить новые селения от набегов кочевников, Перовский начал сооружение высокого земляного вала и глубокого рва вдоль Новой линии. К тому времени, когда стала очевидна малая эффективность этого вала, его успели насыпать 40 верст. Остатки «вала Перовского» до сих пор можно видеть к северо-востоку от Орска в 6 км восточнее железнодорожной станции Новоорск.

Пограничная линия представляла собой цепь укрепленных населенных пунктов на протяжении более 500 км. Новым укреплениям были даны названия в честь царствующей династии: Императорское, Елизаветинское, Екатериновское, Мариинское, Михайловское, Наследническое, Николаевское, Константиновское и другие, всего около 30 укреплений. Между ними создавались небольшие форпосты и редуты. Что собой представляли эти крепости, можно представить, осмотрев хорошо сохранившиеся до наших дней стены каменной крепости с башенками и бойницами в поселке Наследническом, расположенном у границы Оренбургской области по пути к станции Берды.

Поселения Новолинейного района возникли в основном в 1842–1844 гг. Сперва они не имели названий и фигурировали в документах под номерами. Но вскоре они были названы в честь побед русской армии. Большинство этих селений ныне расположено в пределах Челябинской области — Куликовская, Полтавская, Бородинская, Чесменская, Тарутинская, Париж, Берлин, Фершампенуаз и др. На территории Оренбургской области это Кваркено, Аландск, Бриент, Кульм, Адрианополь. Первыми жителями селений были семьи отставных солдат из Бузулукского уезда, крещеные калмыки упраздненного Ставропольского калмыцкого войска, казаки-нагайбаки (крещеные татары) из станиц Нагайбацкой и Бакалинской, казаки из станиц Красносамарской, Бузулукской, Елшанской, Тоцкой, Сорочинской и др. Все эти переселенцы были зачислены в Оренбургское казачье войско и получили по 30 десятин земли на каждую мужскую душу.

НОВОКУМАКСКИЕ МОГИЛЬНИК И ПОСЕЛЕНИЕ

Находятся на северо-восточной окраине Орска на возвышенном плато левого берега Урала, в поселке Орского завода тракторных прицепов (ОЗТП). Могильник представлял собой огромное поле протяженностью 4 км, на котором находилось более ста курганов, расположенных компактными группами. Исследования могильника начались в 1950-х гг. и продолжаются по настоящее время. Всего исследовано 109 курганов, содержащих 136 погребений. Некрополь действовал в течение трех тысяч лет (II тыс. до н.э. — XIV в.). На нем есть погребения всех веков и всех народов, населявших Великую степь. Это

уникальное погребальное поле, где чувствуется священная непрерывная связь между предками и потомками, выраженная в соседстве памятников разных эпох.

Поселение Новокумакское I, расположенное на невысокой террасе левого берега реки Большой Кумак (ныне старица), существовало в VII–IV вв. до н.э. Поселение Новокумакское II, расположенное в 600 м от первого, в устье Большого Кумака, датируется бронзовым веком.

Осмотреть могильник и поселения возможно только с гидом (например, из Орского краеведческого музея), без его помощи найти их практически невозможно.

НОВООРСК

Город Новоорск расположен на берегу реки Кумак в 36 км от Орска. Основан в 1835 г. как укрепление на Новой пограничной линии. Станица Оренбургского казачьего войска, ныне центр одноименного района. Первоначально именовался Новоозерной крепостью, но был переименован в Новоорскую в честь столетия Орской крепости. Спустя 30 лет после основания Новоорск представлял собой довольно внушительный поселок, в нем проживало полторы тысячи человек. В 1961–1999 гг. Новоорск имел статус рабочего поселка. Главной достопримечательностью Новоорска является его краеведческий музей, один из лучших и богатейших музеев области.

МЕМОРИАЛ НА МЕСТЕ ГИБЕЛИ В.М. КОМАРОВА

От Новоорска до мемориала необходимо добираться по грейдеру, который начинается за железнодорожным переездом и проходит по очень живописным местам, мимо сел Чапаевка и Караганка. Историко-мемориальный и ботанический памятник природы расположен в 2,5 км не доезжая села Карабутак. Здесь на месте гибели космонавта В.М. Комарова находится лесопарк, в нем — памятник первопроходцам космоса. Владимир Михайлович Комаров (1927–1967) погиб при завершении полета космического корабля «Союз-1».



Памятник В.М. Комарову

КАРАБУТАКСКИЙ ГРАНИТНЫЙ МАССИВ (ШОНКАЛ), МАЛЫЙ ШОНКАЛ

От села Карабутак 2,5 км на северо-запад по грунтовой дороге вверх по левобережью реки Карабутак. Гряда из пяти каменных бастионов, в каждом от двух до пяти башен, возвышающихся на 10–30 м над каменисто-степными склонами, расположена в 1 км от реки. Протяженность гряды 3 км. Она представляет собой типичные для гранитов формы останцов в виде бастионов, сложенных матрацевидными глыбами, в расщелинах растут кустарники (чилига, кизильник черноплодный) и даже небольшие березы, хотя в окружающих



Одна из башен Карабутакского гранитного массива

степях растительность представлена только засухоустойчивыми травами. Гряда Шонкал является петрографическим и морфологическим аналогом известного на Урале памятника природы Шарташские каменные палатки, который находится в черте города Екатеринбурга.

Рядом, у северной окраины дороги Нижняя Кийма — Карабутак, в 2 км от села Карабутак расположен геолого-геоморфологический памятник природы Малый Шонкал, «каменные палатки» которого возвышаются на 4–6 м над прилегающей равниной.

КАРАБУТАКСКАЯ СТЕПЬ, КАРАБУТАКСКИЕ ЛЕСКИ

Ландшафтно-ботанический памятник природы площадью 1300 га расположен по обе стороны от дороги, ведущей из села Карабутак в село Нижняя Кийма. Здесь, на междуречье Карабутака и Жарлы, от массовой распашки сохранился эталонный участок степи. Он представляет собой плосковолнистую равнину, сложенную гранитами и их элювием. Местами на поверхности встречаются понижения и лугово-болотные западины. Растительный покров характеризуется большим разнообразием, что связано с чередованием здесь разнотравно-кустарниковых, лугово-разнотравных, разнотравно-ковыльных, типчаково-ковыльных, полынно-типчаковых, петрофитных и галофитных ассоциаций. В Карабутакской степи обитают лиса, барсук, русак, степная пищуха, степной хорь, горностаи. Здесь гнездятся стрепет, красавка, кречетка, а в отдельных сопках — степной орел.

Чуть дальше, с северной стороны от вышеупомянутой дороги находится ботанический памятник природы — Карабутакские лески площадью 104 га. Колки состоят из трех осиновых лесов, растущих по западинам на плоском междуречье Карабутака и Жарлы. Памятник природы может стать в будущем частью Карабутакского ландшафтного заказника.

ТРИ СКАЛЫ НА КИЙМЕ

Геологический памятник природы расположен в 1–3 км к северо-западу от села Нижняя Кийма. Добираться по грунтовой дороге по левобережью реки Кийма. Три выхода гранитов в обрывах над Киймой высотой до 8 м. Хорошо проявлена типичная для гранитов матрацевидная отдельность, размеры блоков составляют 0,3–0,7х3–4 м. У Киймы типичная долина малого водотока зоны сухих степей, четко выражена пойма шириной до 50 м и одна терраса шириной до 40 м. Прирусловая часть поймы густо зарастает кустарниками с отдельными деревьями вяза и ветлы. Русло реки прерывистое и состоит из глубоководных озеровидных плесов. Напротив скал — древнее погребение.

УРОЧИЩЕ ШИЙЛИАГАШ

Ландшафтно-ботанический памятник природы площадью 6500 га расположен в 5 км восточнее Нижней Киймы. Подъехать к урочищу можно по грейдеру от села Айдырлинск. Примерно в 10 км от Айдырлинского от грейдера отходит полевая дорога, ведущая к пожарной каланче, лучшей видовой точке урочища. От дороги Адамовка — Аниховка отходит полевая дорога, пересекающая весь массив. Урочище Шийлиагаш лучше посещать в первой половине лета, с мая, когда оно превращается в благоухающий белоснежный сад, по июль, когда поспевают вишарники.

Урочище представляет собой колково-степной массив, крупнейший в Оренбургском Зауралье. Лесопокрытая часть — около 3200 га. Основу естественного древостоя этих лесов составляют береза и осина. Под пологом леса, в лесных культурах, на опушках березово-осиновых колков — повсюду в Шийлиагаше растет степная вишня, которая и дала название лесу: от тюркского шийли — “вишня”, агаш — “лес” (“вишневый лес”).

Шийлиагаш располагает уникальным для адамовских степей фаунистическим комплексом. Здесь обитают лось, косуля, барсук, куница, степной хорь, горноста́й, лиса, русак. Гнездятся тетерев, белая куропатка, серая куропатка, орел-могильник, филин, ушастая и болотная сова.

В составе урочища выделяется несколько особо ценных природных комплексов. В их числе участок эталонного леса Шийлиагашский осинник, выделенный в качестве генетического резервата. Большое научно-практическое значение



Вид на урочище Шийлиагаш с пожарной каланчи

имеют культурные насаждения дуба черешчатого. Культуры дуба в Шийлиагаше — первый опыт искусственного разведения дуба на значительной площади в степном Зауралье за пределами его современного естественного ареала.

В пределах западной части урочища расположен Шийлиагашский вишарник — заросли степной вишни, занимающие опушки и окраины березово-осиновых лесков, склоны песчаных бугров, каменистые вершины увалов.

КАРАГАЧСКИЙ ОЛЬХОВО-БЕРЕЗОВЫЙ ЛЕС

Ботанический памятник природы расположен в 7,5 км к юго-востоку от поселка Айдырлинский. От Адамовки на запад 2 км по дороге на Аниховку, далее на юг по грейдеру 8 км до северо-восточной окраины массива Шийлиагаш и 1,5 км на запад по южной окраине.

Прирусловый лес расположен в верховьях реки Карагачки. Древостой из березы повислой, ольхи черной, единично встречается ива белая. Изредка лес прорывается зарослями ивы серой с луговой растительностью. Кустарниковый ярус густой, образован калиной обыкновенной, ежевикой серой, ивой козьей, ивой серой, шиповником коричневым, смородиной черной. В травостое преобладают широколиственные злаки, образующие кочкарный тип растительности. Благодаря повышенному увлажнению в Карагачском черноольшанике формируются небольшие современные торфяники. Кроме того, урочище является типичным рефугиумом многих необычных для этого района видов растений.

В 1 км к юго-востоку от Карагачского леса расположено одноименное озеро площадью 0,27 га. Чаша озера размером 15x20 м имеет, скорее всего, первоначально родниковое происхождение, но затем она углублялась с помощью бульдозера. Глубина до 3 м.

КАРАГАЧСКАЯ СТЕПЬ

Ландшафтно-ботанический памятник природы площадью 2400 га расположен юго-восточнее Шийлиагашского леса в верховьях ручьев Карасу и Аулы-Сай. Эталонное значение имеют, в первую очередь, настоящие разнотравно-типчакково-ковыльные степи на южных черноземах, занимающих равнинные участки и пологие склоны. В травостое этих степей преобладают дерновинные злаки: ковыль Лессинга, ковыль Залесского, тырса, типчак, тонконог стройный. В состав доминирующих ассоциаций входит ксерофитно-мезоксерофитное разнотравье: подмаренник настоящий, коровяк фиолетовый, люцерна желтая, грудница мохнатая, чабрец Маршалла, полынь австрийская, лапчатка песчаная, лапчатка восточная, вероника беловойлочная, шалфей степной, зопник клубненосный. На территории участка обитают барсук, степной хорь, лиса, заяц-русак, степная пищуха, большой тушканчик, степная мышовка, обыкновенная полевка, обыкновенный хомяк, слепушонка, малый и рыжеватый суслики, байбак. Орнитофауна представлена степным орлом, степным и луговым лунем, красавкой, стрепетом, перепелом, полевым жаворонком. Из рептилий обычны прыткая ящерица, степная гадюка. Почвенный покров Карагачской степи образуют южные черноземы, их опесчаненные и щебенчатые варианты, а также степные солонцы.

ЛОЖКОВЫЙ КАРЬЕР В РЕЧНОМ

Геологический памятник природы расположен в 1 км на юг от поселка Речного. До Речного добираться через Шильду и Энбекши. Памятник — образец древних, заложенных еще в палеогене погребенных логов, содержащих россыпи

горного хрусталя. Карьером вскрыты большие фрагменты разреза хрустале-носной россыпи — красноцветные и пестроцветные глины с щебнем и галькой. Наблюдения по разрезам россыпей можно дополнить в результате осмотра и соседних более мелких карьеров возле Речного. Это практически единственные хорошо вскрытые разрезы погребенных ложковых россыпей Оренбуржья. На память здесь всегда можно найти эффектные обломки и щетки кристаллов горного хрусталя, а также посетить коллекционеров в Речном.

ОБРЫВ СЕМИЦВЕТКА

Геологический памятник природы расположен в 3,5 км от поселка Речного по правобережью реки Жаман-Акжар. Обрыв — разрез древних рыхлых отложений, которые сохранились в карстовой западине. Его высота — до 20 м; сложен в основном глинами с примесью кремнистой муки (маршаллита). Местное название Семицветка возникло в связи с изумительной многокрасочностью этих глин. Цветов наберется, пожалуй, больше семи: красный, розово-белый, белый, вишневый, малиновый, сиреневый, коричневый, зеленовато-серый, различных оттенков охристый и др. Причина многоцветья и яркоцветья Жаман-Акжарского обрыва заключается в том, что его глины образовались в мезозойскую эру более 70 млн лет назад, когда климат в этих широтах менялся от субтропического до тропического. Жара и обилие влаги вызывали бурное течение природных химических реакций. В результате от мезозойской эры на Южном Урале остались не только пестроцветные глины, но и скопления самих минеральных красок, в основном охры.

МРАМОРНЫЙ ПЛЕС (ОЗ. ХОЛОДНОЕ)

От села Кваркено добираться по грейдеру до поселка Кировск и далее по полевой дороге 1 км к северу вверх по реке Каменке. Речка Каменка пересекает круто падающие вверх по течению слои мраморов. Слои темно-серых мраморов более устойчивы к разрушению. Один из наиболее мощных слоев образовал преграду, похожую на плотину, которую речка не смогла полностью пропилить. Образовался каскад маленьких красивых водопадов общей высотой около 4 м. Ниже падающая вода выработала плес с площадью зеркала 20x40 м, который получил название Холодного (или Каменного) озера. Над озером в обрыве высотой до 12 м наблюдаются выходы мраморов с четко видимой слоистостью. Один из слоев образует над озером наклонный навес-карниз. Ниже речка течет в каньонобразной долине. Каменные берега плеса послужили убежищем для петрофитных растений.

КВАРКЕНО

Село Кваркено — административный центр Кваркенского района — расположено на реке Суундук. Основано в 1842 г. как станица Оренбургского казачьего войска. Первоначально называлось военным поселением № 16, затем получило современное название в честь подвига русских войск. Кваркен — это пролив в Аландском архипелаге Балтийского моря. Зимой 1809 г. русские войска под руководством Баркляя-де-Толли одержали на Аландских островах победу над шведами. В сильный мороз по колена в снегу солдаты преодолели Ботнический пролив и штурмом взяли укрепления на островах. Современные историки сравнивают по значимости этот штурм с переходом Суворова через Альпы.

В поселке действует краеведческий музей, установлены памятники: на братской могиле красногвардейцев, погибших в годы Гражданской войны, и памятник воинам, погибшим в Великой Отечественной войне.

В окрестностях Кваркена по правую сторону дороги между станцией Айдырля и Кваркеном обращают на себя внимание руины капитальных строений и следы горных выработок. Это некогда знаменитый золотой прииск Айдырлинский. Со второй половины XIX в. и до 1943 г. здесь велась интенсивная добыча золота шахтным способом. В наиболее результативные годы здесь добывали свыше 700 кг благородного металла в год. В систему Айдырлинского прииска входили и прииски Синий Шихан (описанные в одноименном романе П. Федорова и прославившиеся безудержной "золотой лихорадкой" в конце XIX — начале XX в.), расположенные у границы Оренбургской и Челябинской областей, Кумак в Ясненском районе и др. Ныне, в связи с истощением месторождений, эти прииски не действуют. В 35 км к северу от Кваркена в течение последних лет действует новый золотой прииск. Добыча руды в нем ведется открытым способом.

КВАРКЕНСКИЕ КАМЕННЫЕ ПАЛАТКИ

Геолого-геоморфологический памятник природы площадью 24 га расположен в 2 км севернее Кваркена. Останцы выветривания и эрозии, сложенные верхнепалеозойскими гранитами. Типичная для гранитов форма природных скульптур — бастионы, сложенные из матрацевидных глыб. Встречаются жилы пегматита мощностью до 30 см.

БАЙТУКСКИЕ КАМЕННЫЕ ПАЛАТКИ

Геоморфологический памятник природы площадью 102,3 га. От Кваркена по полевой дороге 5 км на северо-восток, далее 3 км на север. Расположены в 6 км северо-восточнее Кваркена, в километре ниже устья реки Байтук. Это скальные останцы самых молодых гранитов Южного Урала, формирование этого комплекса завершилось в пермском периоде. Характерная для гранитов форма останцов — конусовидные "кладки" из огромных матрацевидных глыб.



Байтукские каменные палатки

В гранитах встречаются жилы пегматита мощностью до 0,5 м, чаще всего около 10 см. В пегматитах крупные выделения красноватого полевого шпата и слюды. Иногда в пегматитовых жилах отмечается зональность. Центральная зона обычно представлена аплитом. В аплите встречены мелкие кристаллы граната-альмандина. Изредка встречаются прожилки серого кварца как в пегматитах, так и в гранитах.

Байтукские палатки, один из лучших естественных выходов гранитов Суундукского массива, часто посещаются туристами. Встречаются древние разработки гранитов, возможно бронзового века, так как плиты гранитов Суундукского массива встречаются в облицовке крепостного вала недалеко расположенного Аландского городища эпохи бронзы.

АЛАНДСКОЕ ГОРОДИЩЕ, I–III СОЛОНЧАНСКИЕ МОГИЛЬНИКИ

Городище расположено в устье реки Солончанка (левый приток Суундука), в 1,8 км к северо-востоку от села Красный Огородник, до которого из Кваркена следует добираться по правобережью Суундука до брода в районе Красного Огородника или по трассе до села Аландского и далее полевой дорогой.

Городище относится к синташтинской культуре среднего бронзового века (третья четверть II тыс. до н.э.). Поселение входило в систему так называемой Страны городов, расположенной вдоль восточных склонов Уральских гор. Эта уникальная древнейшая протогородская цивилизация была открыта в последние десятилетия XX в. Ныне всемирную известность получили такие памятники этой цивилизации, как Аркаим, Синташта. В их ряду и Аландское городище, самое раннее и самое южное из более чем 20 древних городов.

Территория городища окружена валом, ширина которого по основанию варьирует от 7 до 12 м, высота 0,2–0,4 м. Почти по всему периметру вала на высоту 5–10 м из земли выступают верхушки гранитных плит, поставленных на ребро. В 5–7 м от внешней границы вала прослеживается ров шириной 3–5 м, глубиной 0,1–0,2 м. Вдоль внутренней границы рва также зафиксирована линия выступающих над поверхностью камней, расположенных с интервалом в 5, 10, 15 и более метров. Территория, ограниченная валом, изрезана жилищными впадинами различных размеров и глубин. В западной и восточной сторонах городища в линиях укреплений и жилищ существуют проходы (въезды) шириной 4–5 м. Мощность культурного слоя — 1,1 м. Культурный слой, особенно слой прокаленной золы, насыщен костями домашних животных, большая часть из которых раздроблена и обожжена. Встречены фрагменты керамики, характерной для синташтинской культуры Южного Зауралья. Площадь памятника в пределах внешней границы рва — около 30 тыс. кв.м, в пределах внутренней границы вала — почти 16 тыс. кв.м.

Аландское — самое древнее и крупное поселение эпохи бронзы (численность населения около 3 тыс. человек), одного из четырех наиболее сохранившихся памятников, входящих в Страну городов. Находится на нераспаханном участке степи, имеет редко встречающуюся овальную форму. Вокруг поселения располагается система некрополей и отдельных стоянок людей каменного и бронзового веков. В окрестностях выходы вулканических пород, скальники, образующие отдельные живописные урочища.

В летнее время силами студентов Челябинского университета в Аландском ведутся раскопки. Туристу здесь не откажут в экскурсии по городищу.

БОЛОТОВСКИЙ БОР

Ландшафтно-ботанический памятник природы площадью 511 га расположен у села Болотовск. В границах бора существует интересный геологический объект — разрез Болотовского маршаллитового карьера. Необычный карьер привлекает внимание ослепительно белыми стенками обрывов, окруженными сосновым бором. Карьером вскрыты редкие для региона породы — полностью замещенные халцедоном известняки, превращенные в силициты. Сохранились халцедоновые псевдоморфозы по характерной для известняков морской фауне. С поверхности силициты в результате выветривания превращены в кремнистую муку-маршаллит, которая и служит объектом добычи. Маршаллит используется в металлургии как формовочный материал. Разрез карьера демонстрирует уникальный и еще плохо изученный процесс силитизации известняков.

Посреди “безжизненных” степных равнин Болотовский и другие кваркенские боры выглядят своеобразными оазисами, они также примечательны как остаток дошедших до нас со времен ледниковой эпохи повсеместно произраставших в Зауралье сосново-лиственничных боров.

АДРИАНОПОЛЬСКИЙ БОР С ЗОЛОТЫМИ ПРИИСКАМИ

Ландшафтно-ботанический памятник природы расположен в 2 км восточнее села Адрианополь на широкой, до 1 км, древней левобережной террасе реки Суундук. Терраса в прибортовой части почти полностью сработана старателями-золотодобытчиками. По бортам старых разработок отчетливо виден разрез золотоносной россыпи: постель россыпи — силициты по карбонатам, иногда сами карбонаты; продуктивная толща — “белики” (глины и маршаллит со щебнем кремней и кварца). Весьма своеобразен горно-технический ландшафт, представляющий откопанный старателями донеогеновый карстовый рельеф.

Лесообразующей породой массива является сосна. Высота деревьев 21–23 м, диаметр ствола до 30 см. Кустарниковый ярус состоит из вишни степной, чилиги, шиповника коричневого, спиреи городчатой.



Аркаиим

МУЗЕЙ-ЗАПОВЕДНИК "АРКАИМ"

Тел. в Челябинске (3512) 33 52 84. Из Оренбургской области добираться либо через Бреды (так проще), либо через Адрианополь и Зеленодольск (так красивее). От станции Бреды автобусом Бреды — Джетыгара до знака "Поворот на Аркаим".

На юге Челябинской области у поселка Рымнинский на речке Синташта в 1985 г. археологи во главе с Г.Б. Здановичем открыли древнее укрепленное поселение и тем самым положили начало исследованию древнейшей протогородской цивилизации. Особое значение приобрело открытие в 1987 г. древнего города Аркаим, расположенного у реки Караганки при впадении в нее речки Утяганки. Он лучше, чем Синташта, сохранился и имел внушительные размеры. Ныне он достаточно хорошо исследован и превращен в музей под открытым небом. Сейчас в Аркаиме функционирует исторический парк, где можно ознакомиться с подлинными археологическими памятниками, расположенными в естественном ландшафте: остатками древних стоянок и поселений, погребальными и культовыми сооружениями в виде земляных курганов, каменных оградок и стел. В историческом парке размещены также древние сооружения из камня, привезенные из районов археологических раскопок и восстановленные в музее-заповеднике. Здесь же модели, выполненные в натуральную величину: курган Темир (погребение сарматского вождя V в. до н.э.), дом эпохи энеолита (поселение Батай III тыс. до н.э.), интерьер аркаимского дома, мельница рубежа XIX–XX вв. На месте раскопок восстановлены часть крепостной стены и жилище. Работает музей.

Протогород XVII в. до н.э. Аркаим представляет собой в плане огромное колесо диаметром 180 м с двумя кругами мощных стен пятиметровой толщины и глубоким внешним рвом. Внутри крепости были радиально расположены жилища, в каждом из которых могло размещаться до 50 человек. Здесь находились очаги, колодцы, ямы для хранения продуктов, комнаты для отдельных семей, ливневая канализация. У жителей Аркаима было много скота, особенно лошадей, которых впрягали в колесницы. Высокой степени совершенства достигло производство изделий из бронзы.



Реконструкция крепостной стены Аркаима

Ученые до сих пор ведут спор о том, каким народом и для чего были построены эти древнейшие города. Полагают, что их создали древние арии. Одни ученые считают, что это караван-сарай, где могли останавливаться на отдых перевозчики медной руды; другие утверждают, что это религиозные центры древних ариев, где жили жрецы и ремесленники; третьи называют их городами-храмами, подобными тем, которые описаны в древнеиндийском эпосе "Авеста".

Ежегодно летом Аркаим посещают сотни тысяч туристов, но подавляющее большинство из них археология не интересует. Сюда привлекает образ энергетического центра, созданный эзотерической литературой. На окрестных холмах из камней выложены спирали, по которым непрерывно движется большой поток людей, желающих "очиститься" и зарядиться "космической энергией".

У подножия холмов устроен гигантский палаточный лагерь. Есть гостевые домики, но попасть в них практически невозможно. Рядом с информационным центром музея-заповедника работает кафе.

Из Аркаима через башкирский поселок Сибай отправимся в село Березовка, расположенное уже в Оренбургской области на берегу Урала.

БЕРЕЗОВСКИЕ УТЕСЫ

Березовские право- и левобережные обрывы над рекой Урал — геолого-геоморфологический памятник природы. Верхний обрыв расположен в 1,5 км выше села Березовка, нижний — в 2 км южнее Березовки. Это очень эффектные формы рельефа с великолепным видом на долину Урала. Место для возможной организации тренировочного скалолазания.

Вулканоогенно-осадочные и осадочные породы (туфы и лавы андезитобазальтового состава, туфопесчаники, песчаники, сланцы глинистые и глинисто-кремнистые) прекрасно обнажены в почти вертикальных обрывах высотой до 30 м. На крутых каменистых склонах произрастают типичные петрофиты — горноколосник колючий, очиток гибридный, тимьян мугоджарский, лук красноватый, смолевка алтайская, тмин песчаный.



Березовские утесы, расположенные выше села Березовка

ИРИКЛА — СТЕПНОЕ МОРЕ

Настоящей голубой жемчужиной оренбургской природы по праву считается Ириклинское водохранилище. Его заполнение началось в 1958 г. после сооружения плотины в бывшем Ириклинском ущелье. Площадь зеркала этого рукотворного водоема составляет 26 тыс. га, протяженность по Уралу — 73 км, максимальная ширина — 8 км, средняя глубина 12 м при максимальной у плотины до 38 м. После заполнения чаши вода вплотную подошла к обрывистым скалам бортов долины, к холмисто-степным склонам. На побережье стала формироваться береговая линия с приборной полосой.

Ириклинское водохранилище с 1960–1970 гг. стало популярным местом отдыха и туризма. С постепенным озеленением берегов, появлением уютных затонов, заливов, пляжей и прокладкой подъездных путей водохранилище все больше привлекает отдыхающих из промышленных центров Восточного Оренбуржья, Зауральской Башкирии и Челябинской области. Слава самого рыбного водоема Южного Урала стала известна рыбакам-любителям, приезжающим сюда иногда за 300–400 км. Уникальные особенности конфигурации водоема, благоприятная роза ветров, оздоровительные свойства степного климата стали известны любителям водного спорта. Наличие прекрасных песчаных пляжей, скальных отмелей, обилие солнечных дней и хорошая прогреваемость мелководий сделали водоем прекрасным местом для купания и загораения.

Уже в 1970–1980 гг. на южных берегах водохранилища появились первые турбазы: "Чайка" (не сохранилась), "Таналык", "Вишневые горки" и оборудованные зоны отдыха близ поселка Энергетик. Объекты, расположенные на побережье (как на правом, так и на левом берегу) Ириклинского водохранилища, проще всего наблюдать (и добираться до них) с воды от поселка Энергетик.

В настоящее время Институтом степи Российской академии наук подготовлено технико-экономическое обоснование организации на Ирикле природного парка. Его создание открывает новые возможности для развития здесь индустрии туризма и отдыха.

УРТАЗЫМСКИЙ КАРСТОВЫЙ МОСТ

Геолого-геоморфологический памятник природы расположен на левом берегу реки Большая Уртазымка в 800 м выше ее слияния с Малой Уртазымкой. Добираться от села Сосновка полевой дорогой по правобережью Большой Уртазымки 3 км. В летнее время на высокопроходимом транспорте можно пересечь вброд как Большую Уртазымку возле карстового моста (то есть можно ехать полевой дорогой на юг от села Уртазым), так и Малую Уртазымку.

В вертикальном известняковом обрыве над Большой Уртазымкой расположен сквозной наклонный широкий карстовый ход, который имеет выход на террасовидную поверхность на высоте не менее 10 м над водой. Свод над полостью представляет собой карстовый мост, фрагмент подземной полости, сработанной эрозионной деятельностью реки. Длина хода 8 м, ширина до 5–6 м, высота до 2–2,5 м. Поблизости находится эффектная скала.

УРТАЗЫМСКИЕ СКАЛЫ

Ландшафтно-геоморфологический, геологический памятник природы и одно из самых красивых мест Оренбургской области расположено в 6,5 км к югу от села Уртазым, в устье реки Уртазым, против села Покровка. От села Уртазым добираться грейдером через села Сосновка, Алексеевка, далее полевой дорогой по правобережью Малой Уртазымки к ее устью.

Грандиозный, высотой до 30 м известняковый правобережный обрыв над приустьевой частью реки Большая Уртазымка. Над обрывом, на платообразных поверхностях, которые в прошлом были поверхностями напластования известняков, многочисленные, иногда причудливых форм котлы растворения, в них подолгу держится дождевая вода. Сам обрыв покрыт расщелинами, гротами, пещерками. Эти углубления в высокой стене для человека недоступны и являются идеальными местами для гнездования некоторых птиц. В обрыве гнездится филин. Известняки, безусловно, содержат крупные карстовые полости. Известняковые обнажения обжиты редкими видами растений, скально-горно-степными эндемиками — астрагал Гельма, тимьян мугуджарский, встречаются гвоздика узколистная, смолевка алтайская и др.

ОВРАГ КАМЕННАЯ ГРЯДА

Геолого-геоморфологический, ландшафтный (участок степи) памятник природы расположен в 7 км к юго-востоку от села Алексеевка. От села Уртазым по грейдеру через Сосновку и Алексеевку, далее полевой дорогой на юго-юго-восток до оврага Каменная гряда.

Овраг проложен по известнякам, которые хорошо обнажены в его бортах. На левобережье в верховьях проявлен карст. Одна из воронок в нижней части переходит в пещеру-грот, в потолке грота два сквозных отверстия: одно узкое в виде трубы, второе широкое в виде колодца. Растительность прилегающих участков представляет собой комплекс эталонов типичных, разнотравно-луговых и каменистых степей Зауралья.

ДОЛИНА СЛЕЗ (ВЕРХНЕОРЛОВСКАЯ ДОЛИНА)

Ландшафтный, геолого-геоморфологический памятник природы расположен в низовой части долины ручья Верхняя Орловка, на границе совхоза "Уртазымский" и Гайского района в 5 км к западу от поселка Чапаевка. По воде добираться до устья Верхней Орловки, по суше — грейдером от села Уртазым через Сосновку, Алексеевку, далее полевой дорогой на юг 15 км.

В обрыве над заливом водохранилища обнажен стратиграфический контакт вулканических отложений с известняками — Верхнеорловский контакт. Известняки залегают на порфиритах с хорошо видимым размывом. Известняки переполнены остатками фауны (одиночные кораллы, брахиоподы). По склонам характерны обширные заросли кустарников, состоящие из жостера, чилиги, шиповника коричневого, спиреи городчатой, вишни степной с большим разнообразием флористического состава травостоя. В прибрежной части долины узкой полосой располагается галерейный березово-осиновый лес.

Живописная низовая часть долины с гребнями-останцами — отличное место для отдыха и купания.

ИРИКЛА-ВИШНЕВСКИЕ УТЕСЫ

Геолого-геоморфологический памятник природы. По воде добираться в залив ручья Ирикла, по суше — асфальтированной дорогой от села Вишневое до бывшей турбазы "Чайка" со съездами по полевой дороге не более 0,5 км.

Три скальных обрыва, каждый протяженностью не менее 100 м и высотой не менее 15–20 м на левом берегу ручья Ирикла. Обрывы расположены на низовом отрезке долины этого ручья длиной 2 км. Первый обрыв, вытянутый на северо-запад, расположен с восточной стороны села Вишневого, второй — в 1 км ниже по течению ручья и третий — на бывшей турбазе "Чайка", в устье ручья.



Скальный обрыв напротив бывшей турбазы "Чайка"

В обрывах обнажена значительная часть разреза отложений живетского яруса девона. Отложения представлены вулканомиктовыми песчаниками, гравелитами, конгломератами, аргиллитами и алевролитами.

Наиболее оригинален скальный обрыв на турбазе, который вытянут по правому берегу оврага, притока ручья Ирикля. Этот обрыв — совершенно вертикальная стена высотой около 10 м. Обрыв состоит из высоких, похожих на ряд огромных икон плит песчаника. Макушки некоторых плит имеют клиновидную или коническую форму.

ЭНЕРГЕТИК

Поселок основан в 1963 г. на базе строительства крупнейшей в стране Ириклинской электростанции. Станция работает на газе, а воды Ириклинского водохранилища, созданного ради нее, используются для охлаждения турбин. Энергетик представляет несомненный интерес для туристов. Во-первых, большое впечатление производит посещение самой электростанции. Во-вторых, следует посетить прекрасный Дворец культуры энергетиков, с его зимним садом. В-третьих, отсюда можно совершить экскурсию на небольшом теплоходе по Ириклинскому водохранилищу. Помимо теплохода, к услугам туристов яхты Орского яхт-клуба (Орск, проезд ДОСААФ, 1. Тел. (3537) 35 48 13, www.irikla.narod.ru), базирующиеся у пирса Энергетика. Последние годы на водохранилище регулярно проводят парусные регаты.

САНАТОРИЙ "ЛУКОМОРЬЕ". Тел. (35362) 4 20 41, 5 16 06. Современный комфортабельный санаторий, функционирующий круглый год. Здесь лечат заболевания сердечно-сосудистой системы, опорно-двигательного аппарата, желудочно-кишечного тракта, болезни органов дыхания.

ТУРБАЗА "ВИШНЕВЫЕ ГОРКИ". Расположена километрах в 20 от Энергетика и в 2 км от поселка Ириклинский, на берегу Соленой балки Ириклинского водохранилища. Турбаза пользуется большой популярностью у жителей Оренбургской области, особенно в выходные. Помимо большого корпуса и маленьких домиков для отдыхающих, здесь есть магазин, буфет, бар, столовая, баня, танцпол, пункт проката разнообразных плавсредств.

ГАЙ

Название селение получило по рощице, растущей неподалеку в степи. Слово "гай" в украинском языке и в южных говорах русского языка обозначает "роща, небольшой лес". Первопоселенцы были украинцами, приехавшими в эти места в начале прошлого века и поселившимися в поселке Калиновка. В 1950-х гг. недалеко от Калиновки обнаружили местонахождение меди, и в 1959 г. был построен поселок горно-обогатительного комбината Гай. Город с 1979 г.

САНАТОРИИ

ГАЙ. Тел. (35362) 2 20 77. Санаторий основан в 1934 г. на природном источнике минеральной воды и лечебной грязи Купоросного озера. Расположен в большой парковой зоне. Работает только летом. Показания для лечения: заболевания опорно-двигательного аппарата, костной и мышечной систем, гинекологические заболевания, болезни нервной системы.

ГАЙСКИЙ ГОК. Комсомольская, 13. Тел. (35362) 2 26 98, 2 48 70. Санаторий расположен на окраине Гая. Работает круглый год.

АО "ЮЖУРАЛТЯЖСТРОЙ". Советская, 11а. Тел. (35362) 2 23 05. Расположен в черте города в лесопарковой зоне.

РАЗРЕЗ ГАЙСКОГО КОЛЧЕДАННОГО МЕСТОРОЖДЕНИЯ

Геолого-геоморфологический памятник природы находится на юго-восточной окраине Гая (отработанный карьер № 2). Гайское месторождение уникально по величине запасов меди и цинка, главных извлекаемых из руды металлов, уникально оно также по запасам сопутствующих благородных металлов — золота и серебра. Гайские карьеры являются объектами разнообразных экскурсий. Прежде всего в них охотятся за новой информацией специалисты: петрографы, минералоги, геохимики, стратиграфы и др. В карьере проводятся учебные экскурсии школ и вузов. Часто навещаются коллекционеры — любители



Один из Гайских карьеров

камня, которые обычно увозят с собой коллекции гипсовых роз. Сейчас в России, видимо, нет такого геологического музея, в котором не были бы представлены гайские гипсовые розы. В будущем эксплуатация месторождения будет постепенно затухать и со временем совсем прекратится, а научная и познавательная ценность вскрытых разрезов останется.

ГАЙСКАЯ БЕРЕЗОВАЯ РОЩА, ОЗЕРО КУПОРОСНОЕ

От дороги Гай — Колпакское примерно в 2 км от Гая имеется поворот (грейдер) на юг, по которому через 2 км — курорт Гай. Находится в 3,5 км к востоку-юго-востоку от восточной окраины Гая, на территории Гайского курорта и в 1,5 км юго-восточнее карьера № 1 Гайского колчеданного месторождения.

В прошлом озеро было естественным водоемом диаметром до 30 м, в сухие сезоны года бессточным, а в весеннее время из него шел сток в ручей Колпачка. Питание озера было грунтовым, и этот водопункт правильнее было бы называть источником. Сейчас в связи с разработкой карьера уровень грунтовых вод резко снизился, озеро потеряло естественное грунтовое питание. Питавший его поток изменил течение. Раньше он был направлен от Гайского колчеданного месторождения к озеру, теперь наоборот — от озера к месторождению.

Этот уникальный на Южном Урале источник поставлял высокоминерализованную кислую воду с содержанием меди. На берегах озера в сухое время года вырастали голубые, зеленые и желтые корочки и грозди сульфатов железа и меди. Люди издавна обнаружили целебные свойства минеральной воды и грязей озера. Металлы и серная кислота поставлялись в озеро из растворяющихся при выветривании руд Гайского колчеданного месторождения, которые залегают в 1,5 км северо-западнее. Под озером залегают песчано-глинистые отложения средней юры мощностью до 60 м. По песчаным прослоям этих отложений рудные растворы из колчеданной залежи фильтровались в верховье ручья Колпачки и высачивались на поверхность, видимо, на выходе водопроницаемого слоя образуя уникальный водоем. Купоросное озеро вошло в историю открытия знаменитого Гайского месторождения, оно было главным признаком, побудившим И.Л. Рудницкого и других геологов к поискам медной руды по соседству с озером.

Сегодня озеро превратилось в искусственный водоем с размерами 40x25 м. Гидрогеологические и гидрохимические условия на Гайском месторождении в результате его разработки изменились коренным образом. Вода, которая должна была естественным путем фильтроваться к озеру, стала скапливаться в карьерах и шахте. И с исключительной силой проявился феномен формирования кислых подотвальных вод.

Содержащие руду отвалы Гайского ГОКа, принимая снеговую и дождевую воду, превращали ее в минеральную воду, сходную с водой купоросного озера. Из подножия отвалов потекли подотвальные купоросные ручьи. Проводилась даже специальная разведка запасов подотвальных минеральных вод, они признаны пригодными в качестве заменителя естественной воды Купоросного озера.

Превратившись из естественного в естественно-техногенный источник, Гайское купоросное озеро не потеряло своей уникальности. Оно стало редкостным полигоном, на котором проходят сложные техногенные гидродинамические и гидрохимические преобразования.

МОГИЛЬНИК КУТУР-ОБА

“Исчезающий холм” (так с тюркского переводится этот топоним) расположен слева от шоссе Гай — Новотроицк (правый поворот перед поселком Репино), в 5 км северо-западнее центральной усадьбы совхоза “Строитель”. Состоит из пяти земляных курганов высотой до 3 м и диаметром до 52 м. Датируется ранним железным веком (конец VI — IV в. до н.э.). Памятник находится на одной из высоких точек данной территории, хорошо виден с разных сторон издалека, с него открывается обзор на десятки километров вокруг. Судя по размерам и господствующему положению на местности, он принадлежал элите сарматского общества.

СКАЛА ДИНОЗАВР

В 3,5 км севернее села Круторожино на левобережье ручья Кизеташка, в 1 км выше его устья возвышается скальный гребень длиной до 500 м, вблизи напоминающий развалины стены, а издали — зазубренную спину гигантского ящера. Его хорошо видно с трассы Гай — Орск. Гребень сложен довольно редкой породой — брекчией из обломков яшмо-кварцитов на гематитово-кремнистом цементе. Вся порода окрашена в необычный кроваво-вишневый цвет, который придает входящий в ее состав гематит. С горы открывается вид на галерейный черноольшаник вдоль ручья Кизеташка.

КУРГАНЫ КРУТОРОЖИНО I, II

Первый курган находится на вершине холма левобережья реки Елшанки у развязки Орск — Гай — Оренбург, справа от шоссе. Курган имеет каменно-земляную насыпь высотой до 0,8 м. Предварительно датируется ранним железным веком (I тыс. до н.э.). Могильник Круторожино II расположен в 400 м от первого в сторону Елшанки. Он состоит из двух каменных курганов и нескольких каменных колец и относится к позднему бронзовому веку (XV—XIII вв. до н.э.). Вероятно, этот некрополь культурно и исторически связан с поселением Казах-Чехан, расположенным неподалеку на левом берегу одноименного ручья (левее шоссе Круторожино — Первомайский). Оба памятника названы по расположенному рядом поселку Круторожино, в начале XX в. принадлежавшему подполковнику Петру Круторожину. Из Орска сюда можно добраться автобусом № 4 или маршрутным такси № 4а (до остановки “Щебзавод” и далее пешком в сторону Елшанки).

ГОРА ПОЛКОВНИК

Геолого-геоморфологический памятник природы площадью 0,5 га. Из Орска через мост на реке Урал к Орской биофабрике, далее на восток карьерной дорогой 1,2 км. Название горе дали жители Орска, так как часто ездили на гору покупать лошадей в Тургайскую заводскую конюшню к управляющему полковнику. Конюшня здесь была основана в 1886 г.

Представляет собой холм с пологими склонами и абсолютной отметкой 235,8 м. Вершина холма сложена кремнистыми породами, среди которых встречаются пестроцветные яшмы. Яшма горы Полковник разрабатывается как поделочный камень с XVIII в. Сейчас добыча ведется карьерным способом организациями — наследниками объединения “Уралкварцсамоцветы”. Яшма горы Полковник имеет мировую известность, славится исключительной пестротой и фантастичностью

окраски, в ней присутствуют все цвета радуги, кроме чисто синего. Пестрота окраски связана с прихотливым распределением разнообразных красящих примесей — окислов железа, марганца, кальция, магния, меди и др. Сейчас гора является постоянным объектом организованных и неорганизованных геологических экскурсий, местом паломничества любителей камня. Высокохудожественные изделия из орской яшмы хранятся во многих музеях мира. Наиболее ценными экспонатами располагают Государственный Эрмитаж и Екатеринбургский геологический музей. Огромное количество изделий из яшмы хранится в частных коллекциях. В Оренбурге коллекции полированной яшмы и изделий из нее есть в краеведческом музее и музее Оренбурггеолкома.

На склонах горы находится нераскопанный могильник бронзового века (II тыс. до н.э.). Он состоит из 9 курганов и 3 каменных площадок диаметром до 23 м, высотой до 0,9 м, объединенных в три группы.

К СВЕТЛИНСКИМ ОЗЕРАМ

Это еще один маршрут по степному Зауралью. Он начинается в Орске и проходит по территории Новоорского, Домбаровского, Ясененского и Светлинского районов.

УРОЧИЩЕ ЧЕТЫРЕ МАРА

Чтобы попасть к этому памятнику археологии и ландшафта Оренбургской области, необходимо от железнодорожной остановки "Платформа 10-й км" свернуть налево на грейдер, через 3–4 км будет еще один левый поворот, уже на проселочную дорогу, которая и выведет к урочищу. Могильник состоял из 28 земляных и каменно-земляных насыпей. Среди них выделяют четыре больших кургана высотой до 4 м и диаметром более 50 м, расположенных цепочкой. Первые захоронения датируются II тыс. до н.э., последние — золотоордынскими временами. Это, пожалуй, самый эффектный могильник Оренбургской области. С вершин курганов открывается обширное пространство с далеко развернутым горизонтом, что создает впечатление необъятности окружающего мира.

ЕЛЕНОВКА

До начала земледельческого освоения основными природными ресурсами Ясененского района считались рудные и нерудные полезные ископаемые. История горного дела началась здесь в глубокой древности. Еще в бронзовом веке на левобережье реки Киембай, в 3,5 км к востоку от нынешней Еленовки, разрабатывался Еленовский рудник. На его месте сейчас можно увидеть небольшой карьер (30x40 м) с отвалами. Вокруг него проложены современные поисковые выработки — шурфы, дудки, канавы. В отвалах и стенках выработок встречаются малахит, сульфаты меди, черный турмалин в виде агрегатов-звезд, лимонит, ярозит, кварц. Вокруг рудника на ровной площадке придолинной террасы реки Киембай прекрасно сохранился эталонный участок типчаково-ковыльной степи.

На юго-восточной окраине Еленовки находится довольно большой Еленовский карьер. Он вскрывает толщу среднего девона, в которой широко представлены туфы и диабазы, среди которых можно найти образцы, пригодные для декоративных поделок. Большинство туфов имеет сиреневую окраску, а обломки диабазов — зеленый цвет.

ЯСНЫЙ

Город Ясный, административный центр Ясненского района, расположен в 150 км от Орска, в 28 км от железнодорожной станции Разведка и в 3 км от железнодорожной станции Горный Лен. Основан в 1961 г. в связи с открытием Киембаевского месторождения асбеста и строительством горно-обогатительного комбината "Оренбург-асбест". Город с 1979 г.

Популярным местом отдыха для жителей города Ясного является Заячья роща, представляющая собой березово-осиновый колок площадью около 2 га на месте бывшего карьера. Заячья роща находится в 3 км к западу от райцентра.

САНАТОРИЙ "ЛЕНОК". Парковая, 19. Тел. (35368) 2 03 42. Здесь лечат заболевания сердечно-сосудистой системы, органов пищеварения и дыхания.

КУМАК

Освоение Кумакского золоторудного района началось в первые десятилетия прошлого века и интенсивно велось до 1960-х гг. В результате промышленной разработки золоторудного месторождения образовалось несколько терриконов. Самый крупный из них, террикон шахты Новокапитальной, находится в поселке Кумак (прииск Кумак). Он имеет высоту около 25 м и представляет собой доступную каждому коллекцию пород и минералов черносланцевой рудной зоны месторождения.

В бассейне реки Котансу, впадающей в Кумакское водохранилище, расположен Котансинский гранитный массив, сложенный обширными гранитными полями. В верховьях Котансу и ее притоков они вскрываются балками и оврагами. В 4 км южнее села Керуембай в верховьях балки Горелой и в гранитах вскрыто корытообразное ущелье шириной до 45 м, глубиной — 6–8 м и протяженностью — менее 600 м. Днище этого корыта занято Каменным озером, которое заполняется тальми водами и подпитывается родниками.

Ниже водохранилища начинается собственно Кумак, одна из самых удивительных, красивых, чистоводных и богатых речек Оренбуржья. Памятники природы по реке Кумак составляют природное наследие двух районов — Ясненского и Новоорского. Экскурсию по этим достопримечательностям можно начать от плотины Кумакского водохранилища, с прииска Кумак.

СВЕТЛЫЙ

Поселок Светлый основан в мае 1960 г. как центр нового очага тяжелой индустрии — никелевого комбината, расположенного на восточном берегу озера Кайранколь.

СВЕТЛИНСКИЕ ОЗЕРА

Ландшафтной особенностью Светлинского района является наличие здесь обширной бессточной равнины с большим количеством плоскодонных озерных впадин. Впадины наиболее крупных озер имеют тектоническое происхождение и донеогеновый возраст. По размерам Светлинские озера распадаются на следующие группы:

1. Крупные озера площадью более 5000 га. В эту группу входят озера Шалкар-Ега-Кара, Жетыколь и Айке, большая часть которого находится в Кустанайской области Казахстана.

2. Средние озера площадью от 100 га до 1000 га. К этой группе относятся 10 озер: Кайранколь, Караколь, Обалыколь, Средний Обалыколь, Давленколь, Кудаиколь (Суходол), Карашаколь (Каменное), Западный и Восточный Косколь, Малый Кайранколь.

3. Малые озера площадью от 50 га до 100 га. Таких озер тоже 10. Это: Батпакты (Малый Айке), Малый Жетыколь (Горелое), Карамола (Сухое), Восточный и Западный (Заповедный) Журманколь, Талдыша, Биктас, Малый Караколь, ЕСТЬКОПА, Тастыколь.

Кроме того, насчитывается около 30 мелких озер площадью от 0,5 га до 20 га. Необходимо отметить, что приведенные площади даны для озерных ванн, заполнение водой которых очень сильно изменяется по годам, вплоть до того, что многие озера примерно раз в 10 лет полностью пересыхают. И напротив, в редкие многоводные годы, случающиеся, вероятно, один раз в 40 лет, озера весной разливаются столь широко, что соединяются между собой.

Светлинские озера — единственное место на юго-востоке России, где имеются уникальные условия для гнездования большого числа видов водоплавающих и околоводных птиц. Кроме того, озера находятся на важнейшем трансконтинентальном миграционном пути птиц из северных широт в субтропические, тропические и экваториальные страны. Здесь гнездятся, летуют, встречаются на кочевках и миграциях 145 видов птиц. В целом водно-болотные угодья Светлинских озер имеют мировое значение как район массовой концентрации гусеобразных с мест гнездования на зимовку и обратно. По подсчетам оренбургских орнитологов, плотность летнего населения гусеобразных на Светлинских озерах составляет более 190 особей на 1 кв.км. На весенних миграциях здесь скапливается до 50 тыс. гусей, 0,7 тыс. лебедей, 150–180 тыс. уток, которые находят для себя обилие кормов и достаточную водную акваторию. По данным тех же исследователей, на озерах ежегодно линяет около 3 тыс. гусей, 0,3 тыс. лебедей, от 72 тыс. до 112 тыс. уток. Осенью, во время миграций, на озерах скапливается до 80 тыс. гусей, более 1 тыс. лебедей и до 200 тыс. уток.

На озерах Светлинского района встречаются 10 видов, занесенных в Красную книгу России (шесть из них гнездятся: савка, степной лунь, красавка, ходулочник, шилоклювка, степная тиркушка). Во время весенних и осенних миграций на озерах останавливаются пiskuлька (от 2 тыс. до 5 тыс. особей), краснозобая казарка (от 0,8 тыс. до 2 тыс. особей). На летних кочевках озера посещают розовый фламинго и кудрявый пеликан. Кроме того, на озерах гнездятся такие относительно редкие в регионе птицы, как большой баклан (образует колонии до 200 особей), большая белая цапля (колонии от 60 до 120 особей), лебедь-кликун, лебедь-шипун, серый гусь (гнездится более 300 особей), пеганка, огарь, красноносый нырок, красношейная поганка, малая выпь. На пролете бывают многочисленными белолобый гусь, гуменник, шилохвость, свиязь, красноголовая чернеть, морская чернеть, большой веретенник и другие виды птиц.

Анализ видового и численного состава орнитофауны Светлинских озер позволяет отнести весь их комплекс к ключевой орнитологической территории (акватории) не только российского, но и мирового значения.

В связи с тем, что практически все Светлинские озера в значительной мере заросли водной растительностью (рогоз, камыш, сусак и др.), в качестве экскурсионных объектов они не эффектны. С другой стороны, для любителей охоты на водоплавающую дичь, фото- и видеосъемки животного мира степные

озера являются ценнейшим местом. Наиболее эффектная точка для обозрения акватории самого большого озера Шалкар-Ега-Кара и наблюдения во время весеннего и осеннего пролета многочисленных водоплавающих и околоводных птиц расположена на его южном берегу. Это гора Белый Камень. Имея абсолютную отметку 321,0 м, гора возвышается над озером всего на 23 м.

АЩИСАЙСКАЯ СТЕПЬ

ГЛАВНОЕ УПРАВЛЕНИЕ ГОСУДАРСТВЕННОЙ ЛЕСНОЙ СЛУЖБЫ ПРИРОДНЫХ РЕСУРСОВ И ОХРАНЫ ОКРУЖАЮЩЕЙ СРЕДЫ МПР ПО ОРЕНБУРГСКОЙ ОБЛАСТИ. *Оренбург, 20-я линия, 24. Тел. (3235) 70 42 44.* Здесь необходимо получить разрешение на посещение заповедника.

Наиболее крупный (7200 га) и самый восточный из четырех участков госзаповедника "Оренбургский" — Ащисайская степь — почти целиком расположен в бассейне широкой и сильно разветвленной балки Ащисай, впадающей в озеро Айке. Балка носит реликтовый характер и без значительных изменений сохранилась с неогена. Она врезана в равнину древнего пенеплена, абсолютные отметки которой колеблются в пределах 320–330 м. На участке есть элементы рельефа рудного карста. Это впадины озер в среднем течении балки Ащисай, а также резкие раздувы логов, в том числе и самой балки Ащисай. С относительно пологими склонами на участке контрастируют останцовые скалы, гребни и довольно крупные гряды. Ащисайская степь является репрезентативным эталоном степных ландшафтов западной части Тургайской столовой страны. Урочища плоскоравнинных и слабонаклонных плато с типчаково-ковыльной, типчаково-ковыльно-полынной и типчаково-грудницевыми ассоциациями являются доминантными для Ащисайской степи.

Фауна млекопитающих Ащисайской степи представлена 16 видами. Среди них наиболее обычны сурок степной, русак, пищуха степная, суслик малый, полевка обыкновенная. В расщелинах кварцитовых скал отмечены небольшие колонии кожана двухцветного. Непосредственно на участке расположены логова волка, лисицы, корсака, барсука. С конца мая по август в пределах заповедного участка кочуют стада сайгаков (от небольших групп до стад численностью 50–80 голов). В периоды миграций на участок заходили стада до 1–2 тыс. голов. С 1992 г. сайгаки на территорию участка практически не заходят.

В пределах Ащисайской степи установлено гнездование 44 видов птиц. Доминантными и характерными для типично степных местообитаний являются жаворонок полевой, жаворонок черный, жаворонок белокрылый, трясогузка желтая, каменка обыкновенная, орел степной и другие. В заброшенных сурчиных норах вблизи степных водоемов и соров гнездятся огарь и пеганка. На весеннем и осеннем пролетах, а также на летовках отмечено 18 видов птиц. Рептилии в Ащисайской степи представлены ящуркой разноцветной, ящерицей прыткой и гадюкой степной.


СКАЛА ВЕРБЛЮД

На некотором удалении от Светлинских озер (75 км от поселка Светлый по трассе на поселок Восточный, затем по грунтовой дороге по левобережью реки Ащесу 15 км) расположен уникальный объект, являющийся своеобразным природным символом Оренбургского Зауралья, — скала Верблюды. Она находится на правом склоне долины речки Ащесу в 6 км от ее устья и в 10 км к юго-востоку от поселка Восточного. Представляет собой урочище, в центре которого

расположены две кварцитовые скалы высотой до 14 м, при совмещенном осмотре удивительно похожие на каменного верблюда.

Речка Ащесу непосредственно у горы бежит едва заметным ручейком, а несколько выше образует чистоводный полузаросший озеровидный плес глубиной до 3,5 м. Ниже скалы широкое плоскодонное русло реки устлано крупными и мелкими глыбами кварцитов, образуя своеобразную каменную речку, где течение ручья полностью теряется, а вода застаивается в многочисленных блюдцах и котлах, образовавшихся среди камней. У подножия скалы растут карагана степная, спирея зверобоелистная, шиповник коричный, кизильник черноплодный, вишня степная, жимолость татарская. Из трав характерны петрофиты: василистник вонючий, гониолимон татарский, гвоздика иглолистная, чабрец ползучий, чабрец мугоджарский. В скалах гнездятся сизый голубь, угод, степная пустельга. На склонах долины Ащесу в норах среди камней обитает небольшая колония степных сурков.

В 4 км к югу от скалы Верблюд на правом берегу Ащесу близ бывшего поселка Высокогорного находится скала Белая — нагромождение ослепительно белых кварцитовых глыб площадью 25x10 м и высотой 3,5 м. Среди глыб кварцитов — гнездо степного орла. Скала Белая — хорошо видимый ландшафтный ориентир, указывается на всех картах крупного и среднего масштаба.



Скала Верблюд

РЕКА УРАЛ

Урал является главной водной артерией Оренбургской области. Река пересекает Оренбуржье с востока на запад, протекая по 10 районам области на протяжении 1164 км. По своей общей длине (2428 км) среди европейских рек Урал уступает только Волге и Дунаю. Главной особенностью реки является чрезвычайная неравномерность стока. В многоводный год Урал может дать Каспию в 10–20 раз воды больше, чем в маловодный. В весеннее половодье Урал превращается в огромный водоток, заполняя всю пойму шириной 6–8 км.

В пределах области Урал начинается с Ириклинского водохранилища, рождаясь вновь ниже гидроузла. От Ириклы до Орска неширокая долина Урала в скалистых берегах заросла тополевыми лесами и ивняками. У города Орска, приняв слева сначала Кумак, а затем Орь, Урал резко поворачивает на запад, упираясь в осевую часть Уральских гор. Прорезая зону складчатости, Урал принимает вид горной реки. Над его руслом громоздятся увалы и зубчатые скалы Губерлинских гор. У города Новотроицка Урал течет в ущелье, называемом Орскими Воротами, а еще ниже начинается сорокакилометровый участок Хабарнинского ущелья. На этом отрезке Урал принимает воды живописных горных речек Губерли с Чебаклой и Киндерли справа, а слева — Эбиту, Айту-арку и Алимбет.

После впадения Алимбета берега Урала выполаживаются. Ниже устья Бурли по левобережью тянется широкая полоса приуральских террас, а к правобережью неизменно подходят невысокие горные гряды и холмы. В месте пересечения передовых складок Уральских гор река встречает известняково-доломитовую гряду Долгих гор, эрозионный останец которых, гора Верблюжка, образует один из живописных приречных ансамблей. Следующая останцовая гора, Маячная, высится над Маячным затоном у села Верхнеозерного Беляевского района. Ниже села Алабайтал к пойме Урала подходит южная оконечность Гирьяльского хребта. Еще один живописный обрыв река подмывает ниже села Красногор.

Ниже города Оренбурга, приняв справа самый значительный свой приток Сакмару, Урал, сохраняя западное направление, постепенно отклоняется к югу. С севера его теснят крутые скаты Общего сырта, сложенные плотными красноцветными песчаниками. Самые высокие из них — гора Горюн у Рычковки и Бикетский яр между селами Нижнеозерное и Рассыпное. У села Зубочистка Вторая Урал подмывает Берег Сокровищ, коренной обрыв долины со сложным геологическим строением, связанным с грабеном. Ниже села Рассыпного русло Урала раздваивается, образуя лесистый остров Раздоры.

После впадения Илека уральская долина расширяется до 12 км. Река привольно блуждает по всей ее ширине и делает огромные петли, которые регулярно отсекаются стремящимся спрямить русло Уралом. Старые русла сначала превращаются во второстепенные рукава, затем в длинные затоны, а позднее становятся озерами-старицами. У села Иртека река подмывает слева высокий меловой Белогорский яр. Весь участок поймы Урала от Илека до села Раннего, где река уходит на территорию Казахстана, перспективен для организации здесь межгосударственного природного парка "Уральская урема".

АЛФАВИТНЫЙ УКАЗАТЕЛЬ

Абдулино	113	Динозавр, скала	192
Абдулинский р-н	108	"Долина", горнолыжная база	148
Адамовский р-н	174	Долина Слез	188
Адрианопольский бор	184	Домбаровский р-н	174
Айтуарская степь	169	Еленовка	193
Акбулакский р-н	120	Илекский р-н	119
Аксаково	112	Ирикля-Вишневские утесы	188
Аксаковское лесостепье	106	Ириклинское водохранилище	187
Аландское городище	183	Каменная гряда, овраг	188
Александровский р-н	98	Каменноозерное	125
Амханай, гора	151	Каменные Ворота, урочище (у села Карагай-Покровка)	154
"Аркаим", музей-заповедник	185	Каменные Ворота, урочище (у села Кидрясово)	171
Асекеевский р-н	108	Кандуровские Венцы	138
Ащисайская степь	196	Карабутацкая степь, лески	178
Байтукские палатки	182	Карабутацкий гранитный массив	177
Белошайка, гора	150	Карагайский бор	153
Беляевский р-н	125	Карагачская степь	180
Березовские утесы	186	Карагачский лес	180
Болотовский бор	184	Карамурунтау, хребет	139
Бугуруслан	108	Каргалинские рудники	115
Бугурусланский р-н	107	Кармалинская гора	115
Бузулук	99	Катралы, река	151
Бузулукский бор	104	Кваркено	181
Бузулукский р-н	98	Кваркенские палатки	182
Буртинская степь	127	Кваркенский р-н	173
Верблюд, скала	196	Кзыладырское карстовое поле	146
Верблюжка, гора	137	Кийма, река	179
Верблюжьи Кочки, скала	168	Комарова могила	177
Верхнеозерное	137	Кочевка Перовского	140
Верхнеорловская долина	188	Красногвардейский р-н	97
Вязовка	126	Красногор	126
Гай	190	Круторожино I, II, курганы	192
Гайская березовая роща	191	Кувандык	147
Гайский р-н	146	Кувандыкский р-н	146
Гайское колчеданное месторождение	190	Кумак	194
Гирьяльский хребет	127	Купоросное озеро	191
Грачевский р-н	97	Курманаевский р-н	98
Губерлинские горы	164	Кутур-Оба, могильник	192
Губерля, река	153		
Державино	106		

Малый Накас, хребет	144	Сорочинский р-н	97
Малый Шонкал	177	Степное Зауралье	173
Матвеевский р-н	108	Стог-гора	138
Маячная, гора	128	Студенцы	143
Медногорск	172	Татарская Каргала	118
Меклеколь, озеро	171	Ташлинский р-н	97
Мраморный плес	181	Тоцкий р-н	97
Нежинка	125	Тырмантау, гора	171
Новосергиевский р-н	97	Тюльганский р-н	124
Новокумакские могильник и поселение	176	Урал, река	198
Новоорск	177	Уртазымские скалы	187
Новоорский р-н	174	Уртазымский карстовый мост . . .	187
Новотроицк	165	Услутау, гора	150
Общий сырт	95	Хабарнинское ущелье	166
Октябрьский р-н	124	Царский родник	168
Оренбург	72	Черный Отрог	143
Оренбургский р-н	119	Четыре мара, урочище	193
Оренбургское низкогорье	145	Шайтантау, хребет	152
Орск	154	Шапка Мономаха, гора	172
Первомайский р-н	98	Шарлык	115
Переволоцкий р-н	96	Шарлыкский р-н	108
Подстепинская скала	169	Шийлиагаш, урочище	179
Подуралье	119	Сихан, гора	168
Полковник, гора	192	Шубарагаш, урочище	123
Пономаревка	115	Шубинская степь	153
Пономаревский р-н	108	Энергетик	189
Предуралье	123	Юмагузинская пещера	150
Ратчинские горы	114	Ясененский р-н	175
Речной	180	Ясный	194
Рычково	113		
Сакмара	144		
"Сакмара", дом отдыха	149		
Сакмара, река	149		
Сакмарский р-н	124		
Саракташ	140		
Саракташский р-н	124		
Саракташское холмогорье	142		
Светлинские озера	194		
Светлинский р-н	175		
Светлый	194		
Северный р-н	108		
Семицветка, обрыв	181		
Солончанские могильники	183		
Соль-Илецк	120		
Соль-Илецкий р-н	120		
Сорочинск	98		



ТАМЕРЛАН

РЕСТОРАН КОЛОНИАЛЬНОЙ КУХНИ

г. Орск, ул. Станиславского, 52-в.
Тел.: (3537) 21-22-32, www.fortecia.ru





БИЗНЕС-ОТЕЛЬ
Фортеция
Орск



5-86394-260-6



863 942605