



Анатолий Прусс

**РАССКАЗЫ ПО ИСТОРИИ
ОРЕНБУРЖЬЯ**

Анатолий .Прусс

РАССКАЗЫ ПО ИСТОРИИ ОРЕНБУРЖЬЯ

ББК 63.3(2)

Я

Прусс А.П.
Рассказы по истории Оренбуржья.-Оренбург,
2003. - 80 с.: илл.
ББК 63.3(2)

ISBN 5-7897-0007-1

Учебное издание

© Прусс Анатолий Петрович
Рассказы по истории Оренбуржья, 2003
© Дизайн и верстка
Маннакова Африда Азадовна,
Маурер Ольга Владимировна, 2003

Анатолий Прусс

РАССКАЗЫ ПО ИСТОРИИ ОРЕНБУРЖЬЯ



Оренбург 2003

Рецензенты:

Д.А.Сафонов, доктор исторических наук, профессор, заведующий кафедрой истории России Оренбургского государственного педагогического университета имени В.П.Чкалова;

Дрофа В.М., кандидат педагогических наук, заведующий кафедрой Теории и методики профессионального образования Оренбургского областного института повышения квалификации работников образования;

Судоргина Т.В., главный специалист архивного отдела администрации Оренбургской области.

Учебник истории всегда находился в центре традиционного школьного образования, но редко предполагал постановку исторической достоверности описываемых событий, отрицал сам факт исторического мышления учащихся, навязывая уже готовые схемы и формулы. Предлагаемый вариант учебного пособия, напротив, открывает школьникам возможность реальной познавательной деятельности. При изучении пропедевтических тем «Имя и родословная», «Мой дом, улица, город» юные историки смогут испытать неповторимое чувство сопричастности с Прошлым, ощутить историческое Время и Пространство, «склеить» разрозненные сведения и впечатления в органическую картину, «примерить» на себя исторические маски и костюмы. В общем - приступить к познанию интереснейшей истории родного края, частицы великой России.

Издание может быть использовано в качестве дополнительного учебного пособия по истории родного края для учащихся младшего и среднего звена общеобразовательных школ Оренбургской области.

Содержание:

От автора

Дорогой мой маленький оренбуржец!.....4

Первые страницы истории родного края

На вершине священной горы Огня.....5

Древняя Русь и Великая Степь.....8

Первый историк Оренбуржья.....10

Город-путешественник.....10

Основатель Оренбургской губернии

Иван Иванович Неплюев.....13

На линии.....18

Воин и землепашец.....22

Меновая торговля.....27

Караван-Сарай.....29

Бунт бессмысленный и беспощадный.....31

Скажи-ка, дядя, ведь не даром.....33

Жуковского друг, Пушкина и Николая,

военный губернатор края.....37

Кафедральный собор.....42

Города просыпались от стука колес... ..44

Купеческий размах и удаль... ..46

Привези мне цветочек аленький.....49

Сколько имен у Оренбурга.....66

Герб, флаг: история и современность.....66

Путешествие по улицам Оренбурга.....54

Пройди по старому городу... ..59

Уважаемые родители!63

Дорогой мой маленький оренбуржец!

Предлагаю посетить увлекательный мир истории края, в котором ты живешь и учишься. Оренбуржье богато прекрасными людьми, а также нефтью и газом, золотом и хлебом, медью и никелем.


Центр области - Оренбург - город с более чем двухвековой историей, насыщенной удивительными событиями.

Наша область расположена на юго-восточной окраине России. Издавна здесь селились люди различных национальностей, говорящие на десятках языков. Все вместе мы - оренбуржцы и россияне!

Удачи тебе, мой друг, в увлекательном путешествии по миру Клио - музы истории, которая надежно хранит память всех времен и народов, таинственные предания о твоём имени, фамилии, семье, родном городе и районе. Открой их для себя.

В добрый час, малыш!

Автор



*Развалины
Аркаима*

На вершине священной горы Огня...

Легенда - приемная дочь **истории**. Не всегда фантастические рассказы **мифов** совпадают с данными науки. Но как увлекательны путешествия по следам устных преданий! Отправимся и мы в одно из таких путешествий, дополняя легендарные сведения данными специальной науки - **археологии**.

Поселения древних людей появились на степных просторах Южного Приуралья уже в **каменном веке**. Земли эти были плодородными. Озера и реки были богаты рыбой, леса и степи заполнены различными животными. Примерно четыре тысячи лет назад на месте древнейших поселений возникли целые города!

Археологи открыли десятки городов, расположенных на территории современных Оренбургской и Челябинской областей.

Легенда гласит, что построили эти города древние **арии** - народы, история происхождения которых окутана непроницаемой тайной.

Один из таких городов - **Аркаим**. Он был раскопан археологической экспедицией недалеко от села Аландское Кваркенского района Оренбургской области.

План города представлял собой огромную окружность диаметром сто восемьдесят метров. Два круга мощных стен пятиметровой толщины надежно защищали жителей.

С внешней стороны стены, для защиты от врагов, был вырыт глубокий ров. Его наполняли водой. Дома жителей строились до двадцати метров в длину и более шести метров в ширину. В них находились очаги, колодцы и ямы для хранения продовольствия. В каждом доме проживало



Наконечники стрел



Макет города



Скульптура эпохи Аркаима



Вид с высоты
птичьего полета

несколько семей родственников. Жителей в городе было немного - около двух тысяч человек.

Поселенцы разводили скот, особенно любили быстрых лошадей. Их впрягали в боевые колесницы. Жители Аркаима были отважными воинами. Им часто приходилось отражать нападения соседних кочевых племен.

В Аркаиме процветало гончарное и ювелирное ремесла.

Археологи нашли здесь удивительные предметы быта - на обычной глиняной посуде таинственно просматриваются орнаменты **пиктограмм!** Это убедительное свидетельство зарождающейся здесь письменности.

Одна из находок - скульптура, изображающая сюжет из древнейшего мифа о боге Арни, покровителе Огня, который рождается из темной и загадочной воды.

В священной книге ариев «**Авеста**» сказано: «И приносил ему в жертву Герой, сплотивший страны арийцев, у озера с глубокою водою, сто жеребцов и тысячу коров и мириады овец». В Аркаиме на дне колодца, соединенного с металлической печью, археологи нашли кости животных, принесенных в жертву богам.

Время исчезновения Аркаима совпало с природной катастрофой. Извержение вулкана заставило жителей навсегда покинуть город. Следы вулканических извержений (пепел и застывшая магма) сохранились по сей день.



Говорят, что на вершине священной горы Огня раз в году, в день летнего солнцестояния, ощущается сильнейшее энергетическое поле. Словно духи наших предков опускаются с небес на гору, излучая неземную мощь и силу ...

Задание:

Нарисуй план Аркаима.

Прочитай и запомни!

На уроке вы узнали новые слова: **история**, **археология**, **легенда**, **миф**, **каменный век**, **арии**, **Аркаим**, **пиктограммы**, **«Авеста»**.

История - (в переводе с греческого языка означает «рассказ о событиях») - наука, изучающая прошлое человечества.

Археология - (в переводе с греческого языка означает «наука о древностях») - наука, изучающая древние следы жизни человека.

Легенда - (в переводе с латинского означает «то, что следует прочесть») - народный рассказ о чудесном, воспринимающийся рассказчиком и слушателем как достоверный.

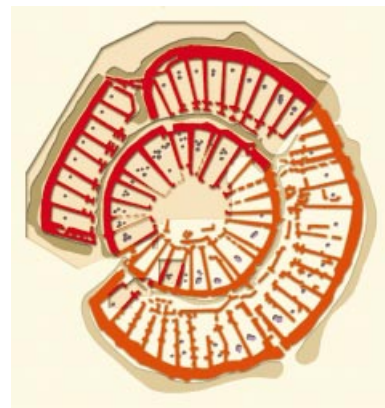
Миф - (в переводе с латинского означает «предание») - фантастический рассказ о мире, природе и обществе.

Пиктограмма - рисуночное письмо, применялось до изобретения букв и алфавита.

Авеста - сборник религиозных ритуальных песен и гимнов древних иранцев.

Цивилизация - уровень развития общества, культуры.

Каменный век - древнейший период в развитии человечества, когда орудия труда и оружие изготовлялись из камня.



План-схема Аркаима



Пиктограмма



Внутренний вид жилища



Сарматы



Древняя Русь и великая степь.

В первом тысячелетии до нашей эры, примерно четыре тысячи лет назад, на просторах нашего края простиралась бескрайняя степь. «Великой Степью» назвали эту цивилизацию ученые.

Великую степь населяли в то время кочевые народы - **сарматы** и **скифы**. Они разводили скот, выращивали пшеницу. Памятниками тысячелетней истории кочевых племен являются многочисленные **курганы** («мары») - огромные холмы земли над захоронением воина. Их остатки сохранились до наших дней.

Археологами открыты сотни курганов около города Орска, в Илекском и Шарлыкском районах. В скифских могилах скрыто множество украшений из чистого золота. Кочевники были умелыми **ювелирами**. В кургане у села Прохоровка Шарлыкского района в 1911 году археологи нашли серебряную чашу **Атромитра** (датируемую началом третьего века до нашей эры) и другие предметы. Чаша Атромитра свидетельствует о торговых связях сарматов с народами далекого Ирана.

Скифы украшали свое оружие орнаментом в виде зверей и птиц. Распространенными сюжетами были борьба барса и медведя, пантеры и волка...

Скифы и сарматы были воинственными племенами. Древний историк **Геродот** отмечал, что сарматские женщины «ездыт верхом на охоту с мужьями и без них... Ни одна девушка не выходит замуж, пока не убьет врага».

Предметы старины, найденные археологами в курганах, хранятся в краеведческих музеях нашего края.



Ювелирное украшение

Какие народы населяли в древности Великую степь?

Что находят археологи в курганах?



*«Олень».
Ювелирное украшение.*

Докажите, что скифы и сарматы были воинственными племенами.



Чаша Атромитра

Глава 2



Мечи

Задание:

В выходной день, вместе с взрослыми, посети краеведческий музей в твоём родном городе (селе). Составь рассказ об увиденном. Что помогает нам узнавать о событиях далеких времен?

Прочитай и запомни!

Атромитр - имя древнеиранского ювелира.

Геродот - древнегреческий историк.

Курган - холм земли, насыпанный над захоронением воина.

Сарматы, скифы - древние племена кочевников и земледельцев.


Ювелир - мастер по изготовлению художественных украшений из драгоценных металлов и камней.



Рельеф.
Сармат-воин

Вещи из кургана

1, 2, 5, 7, 9 - 11 — глиняные сосуды;
3, 4 — каменные изделия;
6 — пастовый бисер;
8 — меловая статуэтка;
12 — обломок глиняного горшка.



Первый историк Оренбуржья Великий Ломоносов весьма его хвалил...

Как Колумб открыл Америку, так и Петр Иванович Рычков (1712-1777) открыл для России красоту, богатства и мощь земли оренбургской. Он написал «Историю Оренбургскую по учреждению Оренбургской губернии...», где рассказал о событиях, очевидцем и участником которых был сам. В его истории описывается принятие в российское подданство Казахстана, рассказывается об основании Оренбурга и укрепленной пограничной линии. В ней мы найдем интересные рассказы о российской торговле со странами Востока и многое другое.

Кого из основателей нашего края можно сравнить с Колумбом?



Энциклопедией Оренбуржья называют историко-географическое сочинение Рычкова «Топография Оренбургская» (1762). Великий русский ученый, академик Михаил Васильевич Ломоносов, с которым Рычков был в переписке, «весьма ее расхвалил». Здесь повествуется об истории уральского казачества, меновой торговле, археологических памятниках нашего края, народах, его населяющих.

Рычков был организатором первых на Южном Урале **археографических** экспедиций - искал старинные книги (**манускрипты**). Оренбургским купцам он наказывал «не жалеть денег на приобретение книг об истории ...хотя бы и были они на арабском языке». Исторические и географические труды первого члена-корреспондента Российской академии наук были высоко оценены современниками. Интересны они и в наше время как ярчайший памятник прошлого.



П.И.Рычков (1712-1777)



*Орская
крепость*



Город-путешественник

Путешествие первое:

Яицкий городок.

В конце восемнадцатого века река Урал называлась Яик и была юго-восточным рубежом всей России. Недаром российский царь Петр Великий именно здесь, приступил к расширению государственных границ. Осуществили эту задачу потомки Петра Первого - «птенцы гнезда Петрова». Да и степные соседи киргизы (предки современных казахов) трижды просились в русское подданство, спасаясь от разорительных набегов джунгар.

Императрица Анна Иоановна подписала Жалованную грамоту о принятии киргизов в российское подданство. Царица решила построить на реке Яик город-крепость, который был бы не только надежным оплотом России на пограничном рубеже, но и центром торговли со Средней Азией и даже с далекой загадочной Индией. Место для города было выбрано у впадения реки Орь в Яик.

Для основания города на Южный Урал была послана экспедиция, куда входили инженеры, геодезисты, моряки и военные. Начальником экспедиции был назначен обер - секретарь Сената Иван Кириллович Кирилов (1695-1773), видный русский географ. Именно ему 18 мая 1734 года императрицей Анной Иоановной была поставлена задача «Основать в устье реки Орь, впадающей в Яик-реку, города, которому впредь именовать Оренбург». В качестве бухгалтера в состав экспедиции входил Петр Иванович Рычков (1712-1777), прославившийся позже как выдающийся исследователь и ученый.

15 августа 1735 года в устье реки Орь на горе

*Почему на реке Яик
решили возвести город-
крепость?*




Переселенец

*Запомни
эту дату!*

Глава 4

Почему первое основание города закончилось неудачей?



Какой город впоследствии вырос в устье реки Орь?

Преображенской и была заложена крепость. Город был назван Оренбург. Уже через год сюда были приглашены русские и азиатские купцы. Но приближение суровой степной зимы застало горожан врасплох. Не были подготовлены запасы продуктов. Было принято решение отправить из крепости в сакмарский городок восемьсот человек, но дошли до места лишь немногим более двухсот. Остальные погибли от холода и голода в степи... Вскоре от тяжелой болезни умер и Иван Иванович Кирилов. Таким было «первое рождение» нашего Оренбурга.

Однако у этой грустной истории есть свое продолжение. Прочитав его, ты поймешь, почему наш Оренбург называют «трижды рожденным»...

Путешествие второе:

В урочище Красная гора

Назначенному на место И.К.Кирилова Василию Никитичу Татищеву (1686-1750) место для города в устье реки Орь не понравилось. Он, человек упрямый и своевольный, решил, что место для города выбрано неудачно - сообщение с центром затруднено, весной большая часть города залива-ется водой. Работы на горе Преображенской были приостановлены. Позже на этом месте вырос современный город **Орск**.

А Оренбург стал строиться на новом месте - ниже по течению Яика, в **урочище** Красная Гора. Но и второе его рождение было неудачным.



По доносу о злоупотреблениях и казнокрадстве В.Н.Татищева вызвали в Сенат и назад он уже больше не вернулся.

Путешествие третье:

Бердская крепость

Следующим начальником Оренбургской экспедиции был назначен Иван Иванович Неплюев (1693-1773), один из лучших учеников и последователей Петра Великого.

Прибыв на место, он также пришел к выводу, что место для строительства Оренбурга выбрано неудачно. О чем и сообщил в Сенат. Вскоре Неплюев получил Указ Сената «О нестроении Оренбурга при урочище Красная Гора и перенесении его на место, именуемое Бердск». Город был перенесен уже в третий раз, а на месте его второго рождения ныне живет деревня Красногор. **19 апреля 1743 года** под гром пушечной канонады Оренбург был заложен в третий раз.

Строители, копая котлованы, часто находили человеческие скелеты и кости. Легенда объясняет это тем, что в далекие времена на горе Маяк в черте современного Оренбурга случилась кровавая схватка ногайского хана Басмана со своим мурзой Алтакаром. В жестоком бою Алтакар разбил своего повелителя, а убитых похоронил на горе Белый стол (Маяк). «Стройка сия греховна, на костях заложенный град покою знать не будет» - говорили между собой строители.

Но, наперекор судьбе, город был построен...



Вид на Орскую крепость

*Запомни
эту дату!*

*Какие реальные события
лежат в основе легенды
о горе Маяк?*

Задание 1. Прочитай название рассказа. Как ты его понимаешь?

Задание 2. Разгадай кроссворд «Город-путешественник» и в результате узнаешь, какой город

Задание:

Кроссворд

«Город-путешественник»

1. [Orange] [Orange] [Orange] [Orange] [White] [Orange]

2. [Green] [Green] [White] [Green] [Green] [Green]

3. [Orange] [White] [Orange] [Orange] [Orange]

4. [White] [Blue] [Blue] [Blue]

5. [Orange] [Orange] [Orange] [Orange] [White] [Orange] [Orange] [Orange]

6. [Green] [White] [Green] [Green] [Green]

7. [Orange] [White] [Orange]

8. [Blue] [Blue] [Blue] [Blue] [Blue] [Blue] [White] [Blue] [Blue]

Illustrations: A house with two windows, a person riding a horse, and a girl with blonde pigtails in a red shirt and orange shorts splashing in blue water.



По горизонтали:

1. Бухгалтер в экспедиции И.К. Кириллова.
2. Начальник первой оренбургской экспедиции.
3. Место третьего зарождения Оренбурга.
4. Основатель Оренбургской губернии.
5. Название горы на месте второго рождения Оренбурга.
6. Граница, окраина государства.
7. Название, которое содержится в имени главного города Оренбургской области.
8. Название деревни, которая выросла на месте второго рождения Оренбурга.

Основатель Оренбургской губернии Иван Иванович Неплюев

Как ты понимаешь выражение «птенец гнезда Петрова»?



Кто такие гардемаринь?

«**Птенец гнезда Петрова**» Иван Иванович Неплюев (1693-1773)-основатель Оренбургской губернии. Он был одним из видных последователей царя Петра I. Именно ему принадлежит честь осуществить мечту об основании «врат в Среднюю Азию»-города Оренбурга и Оренбургского края.

Иван Иванович Неплюев родился в дворянской семье Новгородской губернии. Уже взрослым сел за школьную скамью и сумел, благодаря усердию и трудолюбию, окончить Петербургскую морскую академию.

После завершения учебы Неплюев был направлен для стажировки **гардемаринном** (морским юнгой) в Испанию и Венецию. По приезде сдавал экзамен самому российскому императору Петру Великому... Высокий, стройный блондин с голубыми глазами растрогал своими знаниями и манерами царя. «В этом малом путь будет»-сказал Петр Первый.

В жизни своей побывал Иван Иванович Неплюев **послом** России в Турции, Киевским **губернатором**, военачальником всей **Малороссии**.

Оренбургская губерния была основана **15 марта 1744 года**, а первым губернатором стал Иван Неплюев. В его обязанности входила задача «ведать делами киргизского народа» и пограничными линиями. Да и то верно, что под силу большому таланту большое дело делать.

Необъятная губерния включала тогда в свой состав территории нынешних Оренбургской и Челябинской областей, часть Самарской области, Башкирию, часть Татарстана и Казахстана. Неплюев основал новые города, наладил торговлю с россий-

Запомни эту дату!

Какие современные территории были включены в состав Оренбургской губернии в момент ее рождения?



скими городами и ханствами Средней Азии.

В завещании своему сыну основатель Оренбургской губернии Иван Неплюев писал: «Люби свое Отечество...наблюдай правду во всех твоих делах и поступках». Благодарные потомки воздвигли ему памятник в красивом зеленом уголке Оренбурга, напротив областного краеведческого музея.

Как ты понимаешь слова из завещания И.И.Неплюева своему сыну?



И.И.Неплюев (1693-1773)



Оренбургская и часть Сибирской губернии. 1755 год.



Легенда о быке



На линии

Если Петербург в XVIII веке был для России «окном в Европу», то Оренбург - «окном в Азию». Торговое окно это требовалось крепко охранять. Да и активная внешняя политика российской империи требовала новых территорий. К середине восемнадцатого века на берегах Яика возникла система укреплений - Оренбургская пограничная линия. Она начиналась с устья Яика, шла до Верхнеяицкой крепости (г.Верхнеуральск) и заканчивалась у Сибирской линии укреплений. Длина пограничной линии была около двух тысяч километров.

Между крепостями находились **редуты, форпосты, пикеты** или **заставы**. Далеко виднелись сторожевые вышки. В момент приближения врага на специальных столбах (маяках) зажигались тревожные огни, извещая об опасности.

Первые крепости по Яику и Самаре были заложены И.К.Кириловым в 1736 году - Губерлинская (с.Губерля), Озерная (с.Верхнеозерное), Бердская (на месте современного г.Оренбург), Камыш-Самарская (с.Татищево), Сорочинская (г.Сорочинск), Тоцкая (с.Тоцкое), Бузулукская (г.Бузулук).

«Переволока»... Бурное развитие торговли привело к усилению значения торгового пути по реке Самара. Он стал важным связующим звеном в торговле по рекам Волга и Урал.



Казачья сторожа

В основном торговлей занимались казаки. Они везли грузы вверх по Самаре, а затем «по волокам» (специально положенные бревна) перетаскивали суда по суше на реку Камыш. Место выгрузки

товаров на волок называли Переволоками. Позже на этом месте была основана казачья крепость, получившая название Переволоцкий (современный посёлок Переволоцк).

Каждая крепость имеет свою особенную историю, свой неповторимый образ, сливающийся в образ нашего самобытного пограничного Оренбургского края.



«Сорочинская крепость» Почти сразу же после основания Оренбурга по левому берегу Самары была заложена крепость со странным названием Сорока. На самарской дистанции пограничной линии крепость Сорочинская строилась первой. Вначале она закладывалась у слияния Самары с притоком Сорочкой (откуда пошло ее название). Но из-за того, что выбранная местность во время половодья затоплялась, решено было продвинуться вверх по течению и развернуть строительство в том месте, где находится нынешний Сорочинск.

О происхождении названия крепости существует и другая версия. Однажды местный казак Яков Арефьев доставил в Самару донесение о ходе строительства крепости. Глянул на него чиновник, подивился его одеянию и сказал: «Нарядився як сорока».

После того случая самарские чины стали поговаривать: «Что-то нет долго вестей от Сороки». Со временем эта кличка утвердилась за посыльным, а затем перешла на название и самой крепости.

Сорочинская крепость была обнесена деревянным забором и рвом с водой. При крепости имелся пороховой магазин и хранились пушки со всеми принадлежностями.



Сорочинская крепость



«Аулган»-крепость...

Весной и летом 1736 года на крутом левом берегу реки Самары, в устье реки Бузулук Кирилов заложил крепость. Но как Оренбургу, так и будущему Бузулуку не повезло с выбором места. После весеннего разлива все постройки в низине были залиты мутной коричневой водой, и крепость была отрезана от окружающего мира надолго. Пришлось строительство перенести на возвышенность между озером Банное и рекой Домашкой, на место разрушенного старинного поселения...

Рычков писал об этом месте в «Топографии Оренбургского края»: «Сказывают по преданиям, что на месте Бузулука в древности был татарский город Аулган».

Соленая «Тузтюба».

Низкорослые монгольские кони стремительно вынесли своих всадников на вершину холма. Отсюда хорошо просматривалась равнина. «Тузтюбе!» (соляная гора) - закричал один из наездников и показал камчой в сторону зеркально сверкавшего в лучах заходящего солнца озера. Недалеко от воды переливалась всеми цветами радуги огромная белая гора. Гора соли... Набив переметные сумы драгоценным продуктом, всадники так же стремительно исчезли в лучах заката...

Удивительные легенды хранит народная память о соленом озере. Как только опустится ночь над озером, выходит из его глубины царская дочь, высматривает запоздалого путника. И как только черная туча закроет луну, хватает его и уносит на самое дно озера, в мерцающую бездну. Там вечно он будет рыть светлую серебряную глубь, добывая соль...

В 1754 году у Соляной горы была воздвигнута крепость Илецкая Защита (современный город



*Узнай, где добыта соль,
что стоит в солонке на
обеденном столе твоей
семьи?*

Соль-Илецк). Слова Илецк, Илецкий были образованы от названия реки Илек, на которой располагалась крепость.

В наше время огромной горы из чистой соли уже нет. Однако под землей по-прежнему хранятся несметные богатства кристально-чистой соли. Добываемые из-под земли хрусталики благополучно попадают на наши обеденные столы, добавляют здоровья и бодрости. «Хлеб, да соль!»-не зря говорится в народной пословице.


«Ехал однажды русский казак...» Для защиты илецких соляных копий и колонизации новых территорий пограничная линия в 1811 году переносится вглубь степей на реку Илек (Новоилецкая линия). Земли кочевников, таким образом, были присоединены к России.

Легенда повествует об этом так. Ехал однажды русский казак по правому берегу реки Урал и повстречал кочевника, который пас скот на левом берегу реки.

Казак возьми да и закричи: «Елдаш (друг)! У тебя много земли, дай мне немного». На что получил ответ: «Возьми земли столько, сколько займет шкура моего самого большого быка!». На том и порешили. Казак поймал в стаде самого большого быка, снял с него шкуру и стал вырезать из нее узкую длинную ленту. И вьется она длинная-предлинная, конца не видно.

Привязал казак один конец ленты в месте впадения Илека в Урал и протянул ленту в степь. Всю степь огородил оренбургский казак шкурою одного быка! Удивился степняк, почесал затылок, да делать нечего - уговор дороже денег.

Возникли на новых землях крепости-Линевка (название от рыбы «линь», водившейся в реке),



Буранная (от названия озера Буранное), Изобильная (на плодородных землях расположенная), Ветлянка (ветлы росли там огромные), форпост Угольное (рядом выжигали уголь для илецких соляных копий).

Пограничные линии укрепляли и расширяли территорию российского государства, сюда за лучшей долей переселялись из центральных губерний наиболее предприимчивые крестьяне.



Редут - полевое укрепление в виде квадрата или многоугольника для обороны от противника.

Форпост - передовой пост, передовая позиция на границе.

Пикет - застава или полевой караул в охране границы.



Глава 7

Воин и землепашец



Яицкие казаки

Давным-давно казаками становились крестьяне, бежавшие от тяжелых повинностей на отдаленные окраины России, в места, которых не достигала государственная власть. В казачье сословие записывались и спасавшиеся от наказания преступники.

Позже правительство стало брать казаков на службу. Они охраняли границы от набегов извне. За охрану пограничной линии казакам стали платить жалованье.



Казак с пешней



*Царские подарки
казачьей старшине*



Казачи, вольнолюбивые воины и землепашцы, постепенно заселили Оренбургский край, продвинули на Восток и укрепили пограничные рубежи Российского государства.

Оренбургское казачье войско было образовано в середине восемнадцатого века из уфимских и самарских казаков, переведенных на службу в Оренбург. Позже к казачеству примкнул различный беглый люд, самовольно расселившийся в крепостях оренбургской пограничной линии.

По просьбе губернатора Ивана Неплюева был издан царский указ, разрешающий «приписывать беглый люд к казачьему сословию» (1744). Была учреждена должность войскового **атамана**. Первым атаманом стал **сотник** Василий Могутов.

Покидая родные места, казаки зашивали в сумочку (**ладанку**) горсть родной земли. Это напоминало в дальнем походе о доме, семье и Родине. В старинной песне есть такие слова:

*То не соколы крылаты
Чуют солнечный восход,-
Оренбургские казаки
Собираются в поход.
Взор их мужеством пылает,
Грудь отвагою полна.*

В обязанности казаков входила сторожевая служба по охране южных границ Российского государства. Они сами обеспечивали себя продуктами, пахали землю и сеяли хлеб, ловили рыбу и охотились на степных животных. За самовольный уход с поста казака «нещадно наказывали плетью». Казаки были недовольны получаемым жалованьем и тяжелой службой. Поэтому они нередко выступали главными возмутителями спокойствия, как это было во время крестьянского восстания под предводительством Емельяна Пугачева.



Ящичий казак и казачка



Костюм ящичьего казака (1774 год)



Меновой двор



Меновая торговля

Воплощение идей царя Петра ...Оренбургская губерния, как и задумывал царь Петр Великий, очень скоро стала связующим звеном между европейской и азиатской цивилизациями. Уже в середине восемнадцатого века оренбургские купцы Филипп Ефремов, Насыр Саферов, Габайдулла Амиров и Якуб Ягоферов совершили путешествие в Индию. Бойко шла торговля местными и привозными товарами. Интересной особенностью торговых отношений со среднеазиатскими ханствами была меновая (без денег, обмен товара на товар) торговля.

Меновой Двор. Ярмарки и базары в городах и крупных селах губернии постепенно росли и расширялись. Развивающаяся торговля требовала строительства **Гостиного двора** для приезжих купцов. Он был построен в центре Оренбурга. Сооружение представляло собой четырехугольник с двумя воротами на улицу Губернскую (современная ул. Советская). Внутри помещались около 150 лавок с различными товарами. Но и этого помещения не хватало. Поэтому в середине восемнадцатого века на левом берегу Яика, в трех километрах от Оренбурга, для торговли с азиатскими купцами был построен **Меновой Двор** (сегодня этим именем названы железнодорожная станция, программа областного радио, вкусная оренбургская минеральная вода).


Это было грандиозное сооружение! Сложенные из кирпичастены были более четырехсот метров длиной. Внутри четырехугольной постройки располагалось более двухсот лавок и более ста амбаров. Едва с полей сходил снег, начинали скрипеть колеса многочисленных повозок, не переста-



Киргизы в юрте

Назови оренбуржцев, которые первыми совершили путешествие в Индию.

Назови причины появления под Оренбургом Менового Двора




Какими товарами обменивались торговцы?

вая, раздавался конский топот, мычание коров и бля-ние овец. Оживленная торговля шла с ранней весны до поздней осени!

Что предлагали торговцы друг другу? Из Азии везли шелк, персидские ковры, фрукты. Пригоняли многочисленные стада лошадей и овец. Привозили серебряные персидские и индийские монеты, золотой песок и драгоценные камни. Российские купцы поставляли на обмен хлеб, металлическую посуду, различные деревянные изделия.

Пригоняемый азиатами скот покупали не только местные купцы и крестьяне. За товаром приезжали издалека, из многих губерний. Слава об Оренбургском Меновом дворе шла по всей России.



Задание.

Прочитай отрывок из описания Гостиного двора и найди его месторасположение на плане каменного строения Оренбурга XVIII века.



Ответь на вопрос:
что расположено
в здании Гостиного
двора сегодня?



Караван-сарай



Караван-Сарай

Острый шпиль мусульманского минарета, прочертив синеву вечернего неба над Оренбургом, зацепился за золотой рожок молодого месяца... Наутро тридцатого дня летнего месяца августа 1846 года, вокруг завершённого грандиозного строения собралась трехтысячная толпа. Звучали торжественные речи, струилась музыка, шелестела неторопливая **тюркская** речь. Так родился знаменитый культовый и архитектурный памятник с нелегкой судьбой Караван-Сарая.

Начиналось его строительство с обращения графа Василия Перовского к башкирскому населению Оренбургской губернии. «Намерен я приступить, - сказал военный губернатор, - к построению башкирского постоялого двора или Караван-Сарая». Расширяющаяся торговля с Востоком требовала создания условий для многочисленных торговцев из Азии. Нужно было построить не просто гостиницу для ночлега, требовалось создать **мусульманский** культурный центр в губернии. Заказанный петербургскому архитектору Александру Павловичу Брюллову (1798-1877) проект был воплощен в реальности благодаря энергии Перовского и добровольным пожертвованиям оренбургских мусульман.

Гостиничный комплекс включал в себя постоялый двор, мечеть, мастерскую и школу для башкирских детей.

После отделения от Оренбургской в 1865 году Уфимской губернии Караван-Сарай был освобожден от башкирских постояльцев. Там была размещена канцелярия генерал-губернатора и Межевая комиссия по делам башкирских земель. В советское время в здании находился планетарий .



Вид на Караван-Сарай



Глава 10



«Бунт бессмысленный и беспощадный...»

«Пугачевщина»... Оренбургский край не многим более двухсот лет назад оказался в центре самой мощной крестьянской войны. Вольнолюбивые оренбургские казаки и крестьяне восстали против усиления государства на окраинных землях России. Государственные чиновники увеличивали налоги. Постепенно у казаков отбирали привилегии и усиливали повинности. Тяжелой была главная повинность казаков - сторожевая служба. Охрана государственных границ отрывала казаков-земледельцев от сельского хозяйства. Казаки также выполняли строительные и ремонтные работы, перевозили лес и почту.

Возглавил восставших беглый донской казак Емельян Пугачев объявивший себя императором Петром Третьим. Он умело привлекал на свою сторону казаков, объявив о разрешении им пользоваться рекой Яик, ее богатыми рыбными запасами, землей и хлебом, а также старой верой. И хотя большинство оренбургских казаков, верных присяге, воевало на стороне правительственных войск, многие из них встали под знамена Емельяна Пугачева.

Повстанцы захватили Илецкий городок, Бузулук, Самару. В октябре 1773 года пугачевцы осадили крепость Оренбург, но безуспешно. В Бердах (поселок входит в территорию современного Оренбурга) у казака Ситникова была устроена «золотая палата» (стены избы были обиты золотой фольгой) Емельяна Пугачева. Здесь жил лжецарь и заседал его штаб - Военная коллегия.

Сын П.И.Рычкова, служивший в Симбирске комендантом (позже он погиб в схватке с пугачевцами), писал: «...едва ли не вся чернь взволновалась



Медаль Е.Пугачева

*Перечислите
государственные
повинности казаков.*

*Что обещал Е.Пугачев
крестьянам и казакам?*



Глава 10

Чем закончилось восстание Е. Пугачева?

Когда река Яик была переименована в Урал?

Как относились к крестьянской войне современники событий П. И. Рычков и первый историк Пугачевского бунта А. С. Пушкин?

Как оцениваешь движение Пугачева ты?



Портрет Е. Пугачева

и устремилась на убийство и ограбление дворян». Осаду города пугачевцами пережил и будущий баснописец Иван Андреевич Крылов, которому тогда было всего пять лет...

Правительственные войска в итоге разгромили повстанцев и учинили над ними жестокую расправу. В поимке бунтовщиков принимал участие и знаменитый Александр Васильевич Суворов, генералиссимус русской армии и герой войны с Турцией. Сам Емельян Пугачев был казнен на Болотной площади в Москве 10 января 1775 года.

После разгрома «пугачевщины» в Оренбургской губернии за службу Отечеству дворянам были розданы новые земли. Река Яик была переименована в Урал. Современник событий Петр Иванович Рычков отрицательно относился к «злодействам вора и бунтовщика» Пугачева, осуждал его «душегубство». «Бунтом бессмысленным и беспощадным» назвал крестьянскую войну великий русский поэт Александр Сергеевич Пушкин в знаменитой «Истории Пугачевского бунта»...



«Скажи-ка, дядя, ведь недаром...»


«С какою храбростию наши воины, в том числе казаки и некоторые башкирские полки поражают французов!» - писал осенью 1812 года в письме оренбургскому губернатору Григорию Семеновичу Волконскому полководец Михаил Илларионович Кутузов.

Оренбургские казаки и гусары были активными участниками освобождения России от «армии двенадцати языков» Наполеона. В Отечественной войне 1812 года принимали участие около 3000 оренбургских казаков. За участие в Бородинской битве воины оренбургских полков были повышены в звании, награждены орденами. Всем рядовым участникам сражения было выдано по 5 рублей.

В Париже, благодаря оренбургским казакам, появились особые закусовые «бистро» - от русского слова «Быстро!», которое часто упоминалось нашими земляками.

Являясь глубоким тылом, Оренбургская губерния помогала фронту лошадьми, продуктами и деньгами.

Память об Отечественной войне 1812 года сохранилась до нашего времени в названиях сел Бриентское, Кульма, Бородинское, Париж ...





*Николаевская
улица*



Жуковского друг, Пушкина и Николая, военный губернатор края...

Царский генерал, граф и военный губернатор Оренбургского края Василий Алексеевич Перовский (1794-1857) в юности был увлечен вольнолюбивыми идеями **декабристов**, мечтал о **Республике**.

Восемнадцатилетним он участвовал в знаменитой Бородинской битве, где ему оторвало взрывом палец. Полтора года находился во французском плену.

После Отечественной войны 1812 года Перовский вступил в тайное декабристское общество «Союз благоденствия». Однако после восстания 14 декабря 1825 года он же «устанавливал порядок» на Сенатской площади, где и получил от повстанцев поленом по голове. Царь Николай I записал в дневнике: «Сегодня я дал Перовскому крест, а он, встретясь, даже не поблагодарил меня».

За свой неуживчивый характер и отсутствие низкопоклонства Перовский был отправлен от двора подальше - военным губернатором в отдаленную Оренбургскую губернию. Оренбург тогда служил местом ссылки для уголовных и политических преступников, отличался крайне суровым климатом зимой и убийственными лихорадками летом. Оренбург был местом почетной ссылки и для генералов.


Перовский очень много сделал для благоустройства Оренбурга. При нем начали освещаться керосиновыми фонарями оренбургские улицы. Он организовал строительство первого в городе водопровода. Вода из Урала поступала по огромному желобу в специальный бассейн, откуда горожане и брали ее для своих нужд.

Человек просвещенный, Перовский любил



В. А. Перовский (1794-1857)

*Как вы оцениваете
личность Перовского?*



Глава 11

оказывать себя людьми образованными, учеными и литераторами. Собираясь к новому месту службы - в Оренбург, он пригласил с собой чиновником по особым поручениям врача и поэта, автора оригинальных сказок и «Толкового словаря» **Владимира Ивановича Даля**. Всю жизнь Перовский поддерживал материально художника Александра Иванова, рискуя положением, пытался облегчить участь сосланного в Оренбургский край поэта **Тараса Шевченко**. Покровительствуя музам литературы и искусства, Перовский был прежде всего проводником царской политики на Юго-Востоке России, участвовал в колониальных походах в Среднюю Азию. С именем графа Перовского связаны важнейшие достижения в развитии губернии.

Его внучатая племянница **Софья Львовна Перовская** (1853-1881) была известной русской революционеркой, участвовала в покушении на царя Александра II 1 марта 1881 года, арестована и казнена



Улица Введенская



Улица Введенская



Бульвар



Исторический центр города Оренбурга



Цвиллинга, бывш. Телеграфная
 Советская, бывш. Большая, Губернская, Николаевская
 Пролетарская, бывш. Коммисия, Почтовая, Перовская
 Комсомольская, бывш. Преображенская, Успенский пер.
 Терешковой, бывш. Нижегородская
 Проспект Победы, бывш. Челябинская
 Рыбаковская, бывш. Хрипуновская
 Постникова, бывш. Суринская
 Чичерина, бывш. (к С. от ул. Кирова) Гришковская,
 (к Ю. от ул. Пушкинской) Деевская пл.

Бурзянцева, бывш. Безака
 Кобозева, бывш. Воскрисенская, Троицкая
 9-го Января, бывш. Введенская
 Володарского, бывш. Инженерная
 Краснознаменная, бывш. Петропавловская
 Кирова, бывш. Гостинодворская
 Пушкинская, бывш. Пензинская, Самарская, Орская
 Ленинская, бывш. Штабская, Орская, Неплюевская
 М. Горького, бывш. Проезжая, Яицкая, Уральская,
 Водяная





*Казанский
кафедральный собор*



Кафедральный собор в Оренбурге

Когда-то в центре Оренбурга, на месте современного Дома Советов, возвышался величественный кафедральный собор в честь столетней годовщины основателя губернии И.И.Неплюева. На Руси издревле сложилась традиция строить храмы в память важнейших исторических событий.

По размерам и красоте храм был одним из лучших в России. Проект собора был исполнен архитектором Александром Александровичем Яценко (1842-1893). Здание обрамляли девять великолепных золотых куполов, нарядно сияющих на солнце. Их было видно из любой точки города.

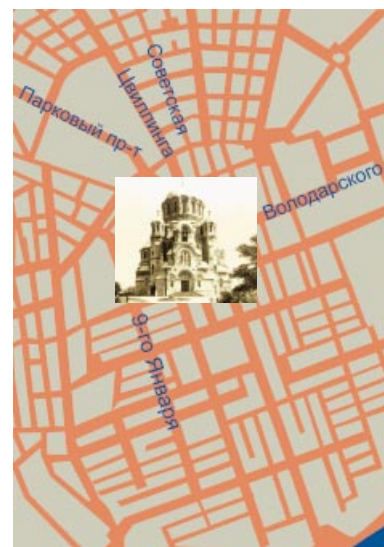
После Октябрьской революции и прихода к власти большевиков, отношение к религии переменилось. Государство отделилось от церкви. Людям запретили верить в бога. Храмы стали разрушать. Весной 1932 года Кафедральный собор был взорван.

Ныне от грандиозного сооружения остался в земле лишь фундамент, расположенный в сквере напротив Дома Советов. Там, где каждый год сооружается главная елка области, был расположен иконостас. Сейчас на этом месте водружен деревянный православный крест. Два великолепных дуба раскинули широко свои ветки, охраняя невидимую ауру великолепного храма

В честь каких событий на Руси строились храмы?

Почему Кафедральный собор взорвали?

Что сейчас расположено на том месте, где ранее стоял Кафедральный собор?





*Здание
железнодорожного вокзала*



Города просыпались от стука колес...

В конце XX века Оренбургскую губернию стали часто вспоминать во всех уголках необъятной России в связи с проектом железной дороги из Европы в...Индию!

Первая отечественная железная дорога была построена в 1837 году, связав Петербург с Царским Селом. Расстояние в 29 верст поезд преодолевал больше часа.

Через пятнадцать лет стальная магистраль соединила столицу с Москвой(1851) и Варшавой(1852). Газета «Московские ведомости» писала в 1867 году о необходимости строительства железных дорог: «Еще не тронутые рукой человека груды благородных металлов и самоцветных камней наполняют недра нашей Калифорнии. Сказочные клады залегли в ней почти на каждом шагу: здоровый климат, плодородная почва, дремучие леса, исполинские реки-все соединилось там для обогащения человека. Нужна нам Сибирская железная дорога».

Строительство ее началось в последнее десятилетие XIX века и продолжалось почти 15 лет! Оренбургско-Ташкентская железная дорога(1899) стремительно пересекла Казахстан. Ее строили русские, украинцы, немцы, татары, казахи и представители многих национальностей, заселявших оренбургский край. «Оренбургская газета» писала в 1902 году, что «среди рабочих очень много киргиз (казахов) поденщиков».

Многие из первых ее строителей стали потомственными железнодорожниками. Оживилась торговля, развернулось строительство. Расцвел Оренбургский край!



Управление Ташкентской железной дорогой



Паровоз






*Американская
гостиница*



Купеческий размах и удаль

«Под честное слово» купца... До наших дней дошла слава о первых оренбургских купцах и предпринимателях - Белове, Юрове, Хусаинове, сорочинских торговцах Сникине, Михалеве, Коршунове, Варфоломееве и многих других...


Наиболее удачливым купцом был **Александр Афанасьевич Белов**, неграмотный, но исключительно предприимчивый и сообразительный. Он выкупил по низкой цене у вдовы купца-погорельца залоговые обязательства на набережную реки Урал в Оренбурге (до сих пор прозываемую горожанами «Беловкой»), разбил там цветочные клумбы, соорудил павильон и организовал торговлю прохладным лимонадом. Рядом, на обрывистом берегу Урала построил ресторан, получивший название «поплавок». И дело развернулось во всю ширь! Белов на прибыль от торговли стал скупать дома, один из которых даже сдал в аренду городским властям под...тюрьму. Купец **Юров** был начинателем в губернии мукомольного производства, ставшего одним из основных в крае. Вначале ему выдали разрешение на строительство паровой мельницы (1878) в самом конце Николаевской улицы (ныне-улица Советская). Вскоре трехэтажная красного кирпича мельница была построена. Самая крупная во всей России! Вслед за Юровым мельницы по всей губернии стали ставить купцы Борисов, Деев, Степанов, братья Зайчиковы. Прибыльное было это дело! Позже именно Юров организовал первую в губернии торговую биржу. Сидя за столиками в ресторане гостиницы «Американская», на углу улиц Введенской и Гостинодворской, биржевики заключали сделки на «аванс доверия». Суть его заключалась в том, что продавец



Как вы понимаете выражение «аванс доверия»?



Глава 15



*Купцы Ахметбай
и Мухамед Хусаиновы*

*Почему в памяти народа
сохранились имена первых
оренбургских купцов?*



и покупатель оговаривали сделку будущего года. «Под честное слово» бухарский, кокандский или хивинский купцы могли взять товар у оренбургского купца. Случаев обмана не было!

Оренбургский купец **Ахметбай Хусаинов**, не умевший даже написать свое имя, славился благотворительностью, помогал малообеспеченным оренбуржцам, многих спас от смерти во время голода 1880-1881 годов. Но более всего он известен как создатель медресе (школы для мусульман). Осенью 1890 года Хусаинов обратился в Городскую Управу с просьбой разрешить строительство мусульманской мечети в начале Гостинодворской улицы Оренбурга. Мечеть и медресе были построены на деньги купца. Воспитание в медресе Хусаиния получил наш земляк, выдающийся татарский поэт **Муса Джалиль**:

Стоит жить, чтоб в землю врезать
След поглубже, позаметней,
Чтоб твое осталось дело
Словно дуб тысячелетний...

Величественный минарет мечети сохранился до наших дней. В советское время (1932) она была закрыта и вновь возвращена верующим в 1992 году.



Павильон на Беловке






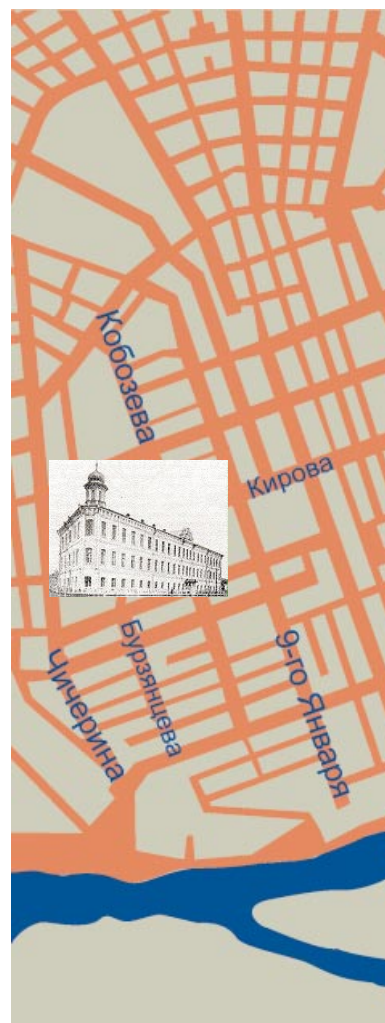
Мечеть Хусаиния



Биржа, основанная Юровым (ныне — клуб им. Ф.Дзержинского)

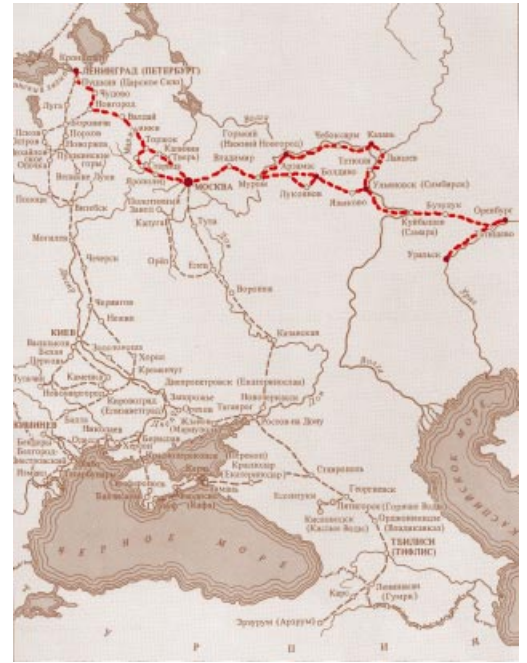


Здание бывшей страховой компании





*А.С.Пушкин.Рисунок
Нижеозерной станции*



Карта маршрута путешествия А.С. Пушкина в августе-сентябре 1833 г. в Оренбург



И.А.Крылов



Чернышевский



Привези мне цветочек аленький...

Оренбургские страницы в произведениях известных писателей и поэтов составляют большую и интересную энциклопедию прошлого нашего края. С Оренбуржьем связаны имена Г.Р.Державина, И.А.Крылова, С.Т.Аксакова, А.С.Пушкина, В.И.Даля, В.А.Жуковского, А.Н.Плещеева, Т.Г.Шевченко, М.Л.Михайлова, Н.Г.Чернышевского, Л.Н.Толстого, Г.И.Успенского, В.Г.Короленко, В.Г.Распутина, В.И.Белова...

С.Т.Аксаков, М.Л.Михайлов, Г.Р.Державин, И.А.Крылов были уроженцами Оренбургского края или провели здесь часть детства. А.С.Пушкин, Г.И.Успенский, В.Г.Короленко, Л.Н.Толстой приезжали сюда с определенными творческими планами. А.Н.Плещеев и Т.Г.Шевченко попали в наш край в ссылку за «политическую неблагонадежность». Но все, кто волею судьбы оказывался в Оренбургском крае, проникались к нему симпатией и интересом.

«Поверяя мертвые документы словами...»

Осенью 1833 года А.С.Пушкин, собирая материалы к написанию истории Пугачевского восстания, посетил Оренбургский край «...поверяя мертвые документы словами еще живых, но уже престарелых очевидцев и вновь поверяя их дряхлеющую память исторической критикою». Маршрут поэта проходил через Оренбург, где он пробыл два дня, Бузулук, Тоцкую, Сорочинскую, Новосергиевскую, Переволоцкую, Татищево, Озерную...

Шестая глава повести «Капитанская дочка» начинается с краткого описания Оренбургской губернии накануне Пугачевского бунта: «Сия обширная и богатая губерния обитаема была множеством полудиких народов, признавших еще недавно




Т.Г.Шевченко



А.Н.Плещеев



Л.Н.Толстой



владычество российских государей». Оренбург дал Пушкину очень много. Если бы не поездки его в Оренбург, Казань, Урал, не было бы и «Истории Пугачева», «Капитанской дочери» и многих других произведений великого поэта.

Собирал человек слова...



Владимир Иванович
Даль (1801-1872)

Восемь лет жил в Оренбурге (1833-1841) друг поэта Александра Пушкина чиновник Владимир Даль. Служил чиновником особых поручений при генерал-губернаторе Василии Алексеевиче Перовском. Блестяще образованный, В.Даль стал для автора «Капитанской дочери» одним из источников информации о народах Средней Азии.

Гулял чиновник Даль в выходные дни по оренбургскому базару, прислушивался. И между делом собирал в потрепанную записную книжку слова. Не обыкновенные, а острые, ядреные, неповторимые. Расцветала коллекция Даля тюркскими выражениями: аркан (веревка), буран (вьюга), малахай (шапка), сырт (возвышенность), шатер (палатка), мурза (князь), ярлык (грамота), тамга (клеймо). Многие из тех слов прочно вошли в русский язык и сегодня нам их переводить не надо-**халва, халат, башмак...** Так и сложился впоследствии знаменитый на весь мир «Толковый словарь живого Великорусского языка» Даля.

Привези мне цветочек аленький...



Усадьба Аксакова

С детства многие из нас помнят волшебную сказку «о цветочке аленьком».

Написал ее в середине прошлого века выдающийся русский писатель Сергей Тимофеевич Аксаков. Детство свое будущий писатель провел



в селе Багрово (ныне Аксаково) Оренбургской губернии.

Когда-то дед его купил земли «по речке Большой Бугуруслан, быстрой, глубокой и многоводной... вода такая чистая, что даже в омутах, сажени в две глубиною, можно было видеть на дне брошенную медную денежку!».

Одаренный от природы тонкой наблюдательностью и изумительной памятью, Аксаков оставил нам удивительные картины оренбургской природы, описания флоры и фауны здешних мест. Язык Аксакова ясен и прозрачен, как родниковая вода.

С природой одною он жизнью дышал:

Ручья разумел лепетанье,

И говор древесных листов понимал,

И чувствовал трав прозябанье...


Произведения Аксакова «Записки об уже-нье рыбы», «Записки ружейного охотника Оренбургской губернии», «Детские годы Багрова-внука» сохранили для читателей живые картины родной природы степного края.



Одна из комнат усадьбы Аксакова



Мост через реку



Сколько имен у Оренбурга?

Почему с началом Первой Мировой войны Оренбург решили переименовать?

Какое объяснение имени Оренбург тебе больше нравится?



Оренбург получил свое название по имени реки Орь, на которой первоначально был основан. Вторая составная часть имени города - «бург» - означает в немецком языке слово «город». Итак, по одной версии, Оренбург-«город на реке Орь».

В тюркских языках слово «орь» означает «перекон», «линия», «ворота». По второй версии можно предположить, что Оренбург-«город на линии», «город-ворота».

Третье толкование имени Оренбург связано опять-таки с немецким языком. В момент его строительства Россией правила царица Анна Иоановна, немка по происхождению. Некоторые исследователи считают, что слово «Оренбург» переводится как «город-Ухо» (Ор, ур, орь — по-немецки означает «ухо»). Город на границе государства - это крепость, «слушающая, не подкрадываются ли враги».

В тысяча девятьсот четырнадцатом году, когда Россия вступила в Мировую войну с Германией и ее союзниками, оренбуржцы вспомнили немецкую версию происхождения имени города и решили его переименовать. В городскую управу стали приходить письма и заявления «о желательности переименования Оренбурга русским названием».


Специальная комиссия бурно обсуждала многие варианты переименования. Предлагалось переименовать Оренбург в Неплюевск, Усть-Сакмарск, Сакмар-Уральск, Ориенград, Ориендар, Анноград, Аннодар, Яицк, Славянск, Приуральск, Трезвославль, Щитоград, Советград, Единомышль, Елизаветдар, Славно-Георгиевск, Новогеоргиевск... и даже в «Пыльград» и «Грязьград»!



Через год комиссия приняла мудрое решение: «Название города не изменять».

Однако через четверть века Оренбург был все-таки переименован в город Чкалов, в честь знаменитого летчика. Историческое название вернули городу в 1957 году. Чкалов вновь стал Оренбургом! Позже в Оренбурге учился первый космонавт планеты Земля Юрий Алексеевич Гагарин. Но город больше не переименовывали. **Почему Оренбург, расположенный между реками Урал и Сакмара, назван по имени другой реки?**

Почему Оренбург называли Чкаловым?



Запиши перечисленные ниже имена в такой последовательности, чтобы из первых букв по вертикали (сверху вниз) получалось имя главного города Оренбургской



**Закончи фразы и ты узнаешь имя города,
расположенного на границе Европы**



Первый раз этот город построили на реке.....



От врагов его жителей защищал



Город хотели переименовать в.....



**Потом решили назвать именем первого
губернатора нашего края.....**



**Зимой вокруг города, как и двести лет
назад бушуют снежные.....**



Этот город стоит на реке.....



**Один из основателей Оренбурга Петр
Иванович.....**



**Слово «бугр» в переводе с немецкого
означает.....**



Герб, флаг: история и современность



Герб города
Оренбурга

*Кто из русских царей
утвердил герб
Оренбургской губернии*

Запомни эту дату!



*Здание администрации
Оренбурга*

В истории геральдики до сих пор остается много тайн. Понять ее можно лишь изучив историческую обстановку времени создания герба. Проникнуть в суть каждого знака, символа, понять замысел создателей.

Прообразы гербовых знаков имелись уже у древних южноуральских племен. Они утверждали принадлежность к определенному роду и племени.

В период «славных дел» Петра Первого создается специальная Герольдмейстерская контора, ведавшая составлением гербов. Каждый российский город вместе с Жалованной грамотой получал рисунок и описание своего герба. В нем отражалась история и богатства края, подвиги его жителей.

Первый герб Оренбургской губернии был «высочайше утвержден» императором Александром Вторым (**12 октября 1867 г.**) В Полном Собрании Законов Российской империи сохранилось его описание. В красном щите помещены два накрест положенных золотых знамени, украшенных орлом. Сверху над ними расположен золотой крест (символ православного населения), а снизу - золотой полумесяц (символ мусульманского населения). В серебряной главе щита изображена голубая куница. Щит увенчан царской короной и окружен золотыми дубовыми листьями, соединенными синей лентой.

Кстати, попытку создать свой герб предпринял и Емельян Пугачев. На конвертах, присылаемых с его указами в Оренбург ставилась гербовая печать с изображением двух вздыбленных коней.



Герб города Оренбурга.

Существовало несколько вариантов герба Оренбурга. Окончательный был составлен в конце XVIII века. Золотое поле щита разрезает пополам голубая извилистая лента реки Урал. В верхней его части помещен двуглавый орел в царской короне. Орел - символ Евразии. Одна его голова смотрит на Европу, другая - на Азию). В нижней части герба расположен голубой андреевский крест - знак верности города царю и Отечеству.



Герб города
Оренбурга
1782 года



Герб города
Орска

Герб города Орска.

Собрание представителей города Орска 23 августа 1995 года утвердило новый герб города. Им стал вариант герба Оренбурга восемнадцатого столетия.

В серебряном поле щита на трехглавой горе красного цвета сидит черный орел в золотой короне. Он смотрит вправо, опустив крылья. Обрамляет щит голубая лента и крест-накрест положенные молоты.

Венчает герб корона в виде каменной крепостной стены - в память о прошлом крепости Орск.

Герб города Бузулука.

В 1781 году Бузулук стал уездным городом. Потребовался свой герб. Год спустя (**1782**) он был утвержден. Рисунок герба рассказывал о животном мире лесного края: в верхней части герба изображена бегущая куница, в нижней - олень.

Обилием таких зверей в окрестных местах славился Бузулук.

Герб города Бугуруслана.

Герб Бугуруслана был утвержден одновременно с символом города Бузулука в **1782** году.



Герб города
Соль-
Илецка



Герб города
Бугуруслана
1782 года

Запомни эту дату!

*Почему на гербе Бузулука
были изображены лесные
звери?*

Запомни эту дату!





Герб Оренбургской области

Запомни эту дату!

Запомни эту дату!



Флаг Оренбургской области



Герб города Сорочинска

Верхняя часть герба у них одинакова - по первоначальной принадлежности городов к Уфимской губернии, основу герба которой составляло изображение куницы.

В нижней части гербового щита расположено изображение черной овцы на зеленом поле. Это олицетворяло изобилие овец в окрестностях города.

После установления в Оренбуржье советской власти царская символика была отменена. В новый герб края были вписаны красное знамя, горящий газовый факел, колос пшеницы и пуховый платок.

На рубеже третьего тысячелетия наш край вновь обрел историческую символику.

3 сентября 1997 года Законодательное Собрание Оренбургской области утвердило исторический герб края, лишь немного его изменив.

29 октября 1997 года был принят Закон «О флаге Оренбургской области». Прообразом современного флага было боевое знамя, поднимаемое в давние времена над полем битвы для того, чтобы разбросанные сражением воины могли собраться вместе. Флаг Оренбуржья представляет собой двустороннее прямоугольное полотнище красного цвета, в центре которого расположен золотой герб области. Флаг развевается над главным зданием области - **Домом Советов**.

Задания:

1. Опиши гербы:

Оренбургской области, городов Оренбурга, Орска, Бузулука и Бугуруслана.

2. Подумай и скажи, какие символы можно включить в герб твоей семьи?



3.Опиши исторический герб Оренбургской губернии.

4.Сравни два герба города Бугуруслана. Найди отличия. Определи, какой герб старше. Объясни, почему?


5.Нарисуй в этом щите герб твоей семьи:



*Герб города
Бугуруслана*



*Герб города
Бузулука*



*Здание Администрации
Оренбургской области
(Дом Советов)*

Прочитай и запомни!

Геральдика - наука, изучающая гербы

Герб - официальный символ (знак) государства, города, семьи



Путешествие по улицам Оренбурга



Гостиница Центральная



Улица Советская

Первые города появились как поселения ремесленников, огороженные крепким забором для защиты от врагов. Оренбург представляет исключение. Дело в том, что около трех веков назад в Великой Степи кочевали воинственные племена, которые грабили торговые караваны русских купцов. Они угоняли в рабство захваченных пленных. Поэтому возникла необходимость в строительстве **города-крепости**, который смог бы не только надежно защитить южные границы Российского государства но и стать центром торговли со странами загадочного Востока.

Горожане, которые занимались одним делом, селились вместе. Такое место называлось **слобода**. Так как Оренбург строился как город-крепость и центр торговли, то и первым поселением в нем стала **Казачья** слобода. Казаки – воины и земледельцы, присланные сюда для защиты края от набегов воинственных кочевников. Позже в Оренбурге появились **Солдатская** и **Новая** слободы, другие поселения.

Прочитай и запомни!

Крепость - укрепленный пункт (город), подготовленный к круговой обороне и окруженный со всех сторон земляными валами и глубоким рвом, заполненным водой.

Слобода - поселение, население которого занималось общим делом (ремеслом, торговлей, службой).

Казак - представитель военного сословия, который нес службу по охране Государственной границы.



Задания:

1. Как появились города?
2. Что такое «слобода»?
3. Почему первые поселения в Оренбурге были названы **Казачья** и **Солдатская** слобода

Имена оренбургских улиц и переулков сохранили в своих названиях память о занятиях горожан (военная служба, торговля, ремесло), об именах царей и губернаторов, расположении городских учреждений, названиях населенных пунктов края, национальности жителей, природных явлениях и временах года, растительном и животном мире.

2. Многие улицы твоего города названы именами известных людей. Назови их.

3. Запиши название улицы, на которой ты живешь. Подумай и ответь, почему именно так она названа. Узнай и расскажи ее историю.

Прочитай и запомни!

Биография - описание жизни человека.




Улица Николаевская



Улица Советская



Улица Чкалова



Задания:

ЦЕНТР

Найди и запомни

О чем рассказывают
имена городских улиц?

Березовая
Кленовая
Липовая
Ольховая
Грибная



Буранная
Вечерняя
Майский пер.
Октябрьская
Полнолуния
Лучистый пер.
Снежный
Солнечная

Журавлиная

Русская
Казахская

Абдулинская
 Бузулукская
 Бугурусланская
 Беляевская
 Медногорская
 Орская

Гончарная
 Колесная
 Кожевенный пер.
 Казачья
 Мастерской пер.
 Мебельная
 Рыбный пер.
 Ремесленная
 Сапожный пер.
 Торговая
 Чулочный пер.





РОСТОШИ

ВОСТОЧНЫЙ ПОСЕЛОК



Глава 20



Пройди по старому городу...

Почти два с половиной столетия назад на границе Европы и Азии родился город Оренбург, давший развитие нашему благословенному родному краю.


Мелькают годы и десятилетия. Проходят эпохи, такие непохожие друг на друга. И остаются памятники прошлого - здания, в которых побывал А.С.Пушкин в ту пору, когда собирал материал для "Истории Пугачевского бунта", дома, "видевшие" составителя знаменитого "Толкового словаря живого великорусского языка" В.Даля, выдающихся писателей и поэтов России.

Стремительно заканчивает свой бег противоречивый двадцатый век. Бурлит жизнь современного города: шелестят по асфальту колеса сотен автомашин, суетятся людские потоки, кричат базарные зазывалы ...

И вдруг оглушает ... тишина: мы зашли на узенькую улочку старого Оренбурга, сохранившую облик давно ушедшей эпохи...

В городе сохранилось немало красивых балконов с затейливыми коваными решетками. На зданиях второй половины XVIII века балконы украшались решетками из кованого железа. В XIX веке они заменяются чугунным литьем. В начале XX века интерес к литью постепенно пропадает, и кованое железо вновь начинает завоевывать себе место в архитектуре города. Дома этого времени сохранили ажурный узор кованого металла.

Органично вписываются в облик современного Оренбурга козырьки крылец чугунного литья. Сплав мастерства и таланта делают тяжеловесный и неуклюжий чугун легким и воздушным. Взгляните -



формы литого козырька крыльца поражают своей завершенностью и гармонией.

Вот перед нами уникальный образец декоративного убранства здания - резьба по металлу. Козырек крыльца словно бы соткан из тысяч завитков растительного орнамента. В центре композиции мастер искусно поместил дату постройки здания - **1914** год.

В облике старого города отразились своеобразные элементы народной архитектуры. Очень красивы наличники, обрамляющие глаза и душу дома – окна. К примеру, наличники бело-голубого дома на ул. Комсомольской, 213. Чудесный орнамент обрамляет центр композиции – резной сказочный цветок.

Сохранившиеся от прошлых веков сокровища архитектуры порой не замечаешь в будничной суете. Но открывая для себя этот удивительный мир, связующий нас с мастерами прошедших поколений, становишься богаче и сильнее духовно.

Словарик юного историка:

История (греч. «рассказ о событиях») - наука, изучающая прошлое человечества.

Археология - наука, изучающая древние следы жизни человека.

Легенда (лат. «то, что следует прочесть») - народный рассказ о чудесном, воспринимающийся рассказчиком и слушателем как достоверный.

Миф (лат. «предание») - фантастический рассказ о мире, природе и обществе.



Пиктограмма - рисуночное письмо, применялось до изобретения букв и алфавита.

Авеста - сборник религиозных ритуальных песен и гимнов древних иранцев.

Цивилизация - уровень развития общества, культуры.

Каменный век-древнейший период в развитии человечества, когда орудия труда и оружие изготавливались из камня.

Геральдика - наука, изучающая гербы.

Герб - официальный символ (знак) государства, города, семьи.

Редут - полевое укрепление в виде квадрата или многоугольника для обороны от противника

Форпост - передовой пост, передовая позиция на границе.


Пикет - застава или полевой караул в охране границы.

Верста - русская мера длины, примерно равная 1 километру(1,0668 км).

Флора - растительный мир.

Фауна - животный мир.

Чтобы лучше понять и крепче запомнить исторические термины, предлагаю тебе постоянно записывать их в табличку:




История Оренбуржья ярко представлена в предметах из Оренбургского областного краеведческого музея. Сарматы, скифы, печенеги, половцы, хазары, авары - племена кочевников оставили после себя курганы, в которых вместе с останками людей погребены предметы их быта и культуры.

В кургане у с. Прохоровка Шарлыкского района в 1911 году археологи нашли серебряную чашу **Атромитра** (IV-начало III века до нашей эры) и другие предметы. Чаша Атромитра свидетельствует о торговых связях сарматов с народами далекого Ирана.

В выходной день, вместе со взрослыми, посети краеведческий музей в твоём родном городе .

Составь рассказ об увиденном. Что помогает нам узнавать о событиях далеких времен?






Уважаемые родители!

Приобщение Вашего ребенка к таинственному, но чрезвычайно увлекательному миру Истории, воспитание у него интереса к прошлому родного края, где он родился и учится, потребует от Вас определенных усилий. Для того, чтобы не нарушить детскую веру во «всезнающего взрослого» и ориентироваться в вопросах по истории, предлагаю Вам познакомиться с основными произведениями оренбургских историков и краеведов, сюжеты из которых были использованы автором при написании этого учебного пособия:

1. Аверьянов А.И. Вслед за некрасивой.- Оренбург: «Южный Урал»,1998.-288 с.
2. Горячок В.Взорванная память//«Оренбуржье», 14 июня 1996 года, с. 3-4.
3. Десятков Г.М. Легенды старого Оренбурга. - Калуга: «Золотая аллея»,1994.-256 с.
4. Дорофеев В.В. Ворота Оренбурга-города-крепости // «Оренбургский край» (оренбургский областной краеведческий музей), №1,1994 г., с. 3-5.
5. Дорофеев В.В. Над Уралом-рекой.-Челябинск,1988.
6. Зданович Г. Аркаим//«Рифей». Уральский краеведческий сборник.-Челябинск, 1990.
7. Зобов Ю.С. Историки Южного Урала. Вторая половина XIX-начало XX вв.- Оренбург,1991.
8. История Оренбуржья. Учебное пособие. Сост. и научн. ред. д.и.н., проф. Л.И.Футорянский.-Оренбург: Оренбургское книжное издательство, 1996.-351 с. (стр.5-7).
9. Калимуллин Б.Г. Караван-Сарай в Оренбурге.-М.,1966.
10. Михненко Б. Яицкий городок//Оренбург,№3,1998,с.29.
11. Мищеряков Ю.Н. Оренбург вчера, сегодня, завтра // Оренбург вчера, сегодня, завтра: исторический и социокультурный опыт. Материалы и тезисы Всероссийской научно-практической конференции, посвященно 260-летию г. Оренбурга. – Оренбург: Печатный Дом «Димур», 2003. – С.7-16.
12. Мойсеев Б. Между Уралом и Илеком. Из блокнота краеведа//«Южный Урал», 21 октября 1979 г.
13. Овчинников Р.В. Над «пугачевскими» страницами Пушкина.-М.,1985



14. Орлова Т. Сладкая дремота Аркаима//«Южный Урал», 17 июня 1998 г., с. 6.
15. Попов С.А. Тайны Пятимаров.-Челябинск, 1982.
16. Попов С.А. Заметки краеведа: оренбургские модницы XVIII века. От зари до зари. Не ходи без фонаря// «Южный Урал», 26 марта 1983 г.
17. Прусс А.П. Пройди по старому городу... – Оренбург: Издательство «Оренбургская губерния», 2003. – 53 с.
18. Прусс А.П. Чарующая мелодия декоративного узора.- Оренбург, 1979.
19. Прусс А.П. Пройди по старому городу//Урал, №10, 1983.- С.191-192; Оренбург — 260. — Оренбург: Печатный Дом «Димур», 2003. — с. 357-369.
20. Прусс А.П. Мелодия узора//Уральский следопыт ,№12, 1988.-С.33-34, цветные иллюстрации на обложках.
21. Прусс А.П. Герб Оренбургской области//«Оренбургский край», №1, с.2.
22. Прусс А.П. Герб города Оренбурга//«Оренбургский край», №2, с.2.
23. Прянишников Н.Е. Писатели-классики в Оренбургском крае.-Челябинск, 1974
24. Сафонов Д.А. Великая крестьянская война 1920-1921 гг. «Южный Урал». — Оренбург: Издат-во «Оренбургская губерния», 1999. — 316 с.
25. Судоргина Т.В. «Названия города не изменять»// «Вечерний Оренбург», №35 от 27 августа 1998 г., с.11.
26. Судоргина Т.В. Колокола Оренбургской епархии. – Оренбург: Издательство «Оренбургская губерния», 2003. – 80 с.
27. Смирнов С. В память о храме. Проект часовни в сквере Дома Советов// «Русский путь», №2, декабрь, 1994, с.3.
28. Скутин И.Я. Славные имена оренбургских улиц.- Челябинск: Южно-уральск .кн. изд-во, 1972.-97 с.
29. Тарасов Ю.М. Русская крестьянская колонизация Южного Урала.-М.:Наука, 1984.
30. Уханов И.С. Оренбургский платок. -М.:«Советская Россия», 1976.
31. Уханов И.С. Рычков (Серия ЖЗЛ).-М.:«Молодая гвардия», 1996.
32. Футорянский Л.И. Казачество России на рубеже веков.- Оренбург: «Димур», 1998.
33. Чибилев А.А. Река Урал. -М., 1987.



Художественное и техническое редактирование, цветоделение выполнено
в издательско-полиграфическом комплексе «Южный Урал».

Художественный редактор
Технический редактор
Корректор

Подписано в печать 23.09.03.
Формат 60x90/8. Бумага мелованная. Гарнитура Garamond CCT.
Печать офсетная. Усл. печ. л. Уч.-изд. л.
Тираж 1000. Заказ N 1234

Издательско-полиграфический комплекс «Южный Урал».
460006, пер. Свободина, 36.

