

# ОТДЫХ СО ВКУСОМ

СПЕЦИАЛЬНЫЙ ВЫПУСК

2-3(4-5) 2009



# СОДЕРЖАНИЕ

- 
- 2 Алексей Чернышев: «Любовь к малой родине начинается с её изучения»
- 6 Край чудес и легенд
- 9 Маршрут «По памятным местам Оренбурга»
- 10 «Что в имени тебе моём...»
- 14 Степной заповедник «Оренбургский» – визитная карточка края
- 20 Комплекс славы и памяти
- 22 Национальная деревня
- 26 Инвестиции в благополучие
- 40 Валерий Фёдоров: «Оренбургскому спорту – международный уровень»
- 42 Новосергиевский район
- 58 Ольга Хромушина: «Детский отдых – сложное и ответственное дело»
- 60 Бугурусланский район
- 84 Оренбургские страницы в биографиях писателей
- 90 Бугуруслан
- 102 Образ жизни – путешествия
- 106 Пост в радость и на пользу
- 112 Соль-Илецк

# АЛЕКСЕЙ ЧЕРНЫШЕВ: «ЛЮБОВЬ К МАЛОЙ РОДИНЕ НАЧИНАЕТСЯ С ЕЁ ИЗУЧЕНИЯ»

Очередной номер нашего журнала «Отдых со вкусом» вышел в виде специального выпуска. Это обусловлено значительными событиями, происходящими в нашей области в последнее время и ожидающимися в ближайшем будущем.

Среди таких событий – мероприятия самого высокого уровня, местом проведения которых выбрано Оренбуржье. Многие рубрики и отдельные статьи выпуска посвящены юбилеям, отмечающимся у нас в этом году. Поговорить «на злобу дня» с нашим главным редактором Марией ПРЯНИШНИКОВОЙ согласился губернатор Оренбургской области Алексей Андреевич ЧЕРНЫШЕВ. И этот разговор получился очень добрым, неформальным и интересным. Хочется надеяться, что таковым он покажется и нашим читателям.

*– Алексей Андреевич, получив Ваше согласие на интервью, я долго думала – о чём мне спросить ГУБЕРНАТОРА? И поняла: мне интересно мнение ЧЕЛОВЕКА, который работает губернатором. Поэтому позвольте задать первый вопрос: что такое, на Ваш взгляд, настоящий патриотизм в наше время? Истинный, без деклараций и populistских расхожих фраз....*

– И как человек, и как губернатор, я отвечу просто: патриотизм – это умение добросовестно выполнять свои обязанности, работать, быть честным по отношению к людям.

Если мы говорим о любви к Родине... да, для кого-то это просто декларация и красивые, но пустые слова. А кто-то, вовсе не произнося их, заботится о том, чтобы сделать уютнее и чище свой дом, свою улицу, свой город. Это и есть патриотизм. Кто-то добросовестно платит налоги, помогает бедным, не афишируя это заказным пиаром, и это тоже патриотизм. Не наносит урон природе – от выброшенной мимо урны бумажки, до техногенных катастроф с экологическим ущербом. Бережёт созданное предками и чтит свой род. Это тоже патриотизм. Такой ответ вас устраивает?

*– Вполне! И теперь логично будет поинтересоваться: чем могут по-настоящему гордиться жители нашей области?*

– Кому чем гордиться – каждый решает для себя сам. Но не будет преувеличением сказать, что Оренбуржье в последние годы явно вышло на передовые позиции во многих отношениях. На протяжении прошедшего года область была предметом пристального внимания федеральных органов власти. У нас успешно прошли российско-венесуэльские переговоры на уровне глав государств, с рабо-

чими визитами нас посетили вице-премьеры и министры Российской Федерации, на территории области состоялись крупномасштабные оперативно-стратегические учения «Стабильность – 2008» с участием Президента РФ Д. А. Медведева, развивались международные контакты. В сентябре 2008 года делегация области приняла участие в работе V Форума руководителей приграничных регионов Российской Федерации и Республики Казахстан, состоявшемся в Актобе. Он был посвящён развитию новейших технологий и приграничному сотрудничеству. Президенты России и Казахстана приняли решение о прозеждении следующего форума в Оренбурге в сентябре нынешнего года.

Можно назвать и другие события, безусловно, очень позитивно влияющие на перспективы развития нашего края. А из ценностей вечных в качестве повода для гордости мне хотелось бы сказать о природе Оренбуржья. У нас такие замечательные места есть! Вы посмотрите, как красива оживающая после зимы степь! Как пахнут луговые травы! Одно только созерцание наших бескрайних просторов способно вылечить душевные раны, а может, и физические недомогания. В области есть уникальные природные ресурсы, и это не только полезные ископаемые, но и чистейшие родники с целебной водой, солёные и грязевые озера, хвойные леса. Сейчас всё больше оренбуржцев предпочитают отдыхать в пределах области, а не ездить на заиморские курорты, где половину всего времени приходится акклиматизироваться, а после возвращения организм опять вынужден перестраиваться, возвращаясь к привычному ритму жизни. Мы принимаем ежегодно тысячи туристов из других регионов нашей страны и даже из других государств, а сами ещё не в должной мере оценили то, что имеем буквально под боком.

**– Может быть, условия для комфортного отдыха у нас пока не совсем те, какие хотелось бы иметь, и они оставляют многого желать?..**

– Сказано витиевато, но, по сути, правильно. На самом деле, в уровне комфорта мы пока уступаем многим российским здравницам, базам отдыха и санаториям. Что уж говорить о зарубежных дорогих курортных центрах. Но чем тратить большие деньги там, лучше экономно отдохнуть здесь. А об улучшении условий мы начали заботиться. В области уже созданы туристско-рекреационные зоны – это туристский комплекс в районе Бузулук-

ского бора, Кувандыкская горнолыжная база, комплекс отдыха «Тихая долина» в Тюльганском районе, Соль-Илецкий оздоровительный комплекс, парк отдыха на Ириклинском водохранилище. Конечно, отдача от инвестиций в эти проекты будет не столь быстрой, как хотелось бы, но зато это более надёжный и долгосрочный бизнес. Люди всегда будут отдыхать, поправлять своё здоровье, путешествовать и тянуться к природе. Поэтому необходимо усиливать туристическую привлекательность здешних мест, благоустраивать уже имеющиеся и открывать новые туристические объекты, что, в свою очередь, принесёт значительный экономический и социальный эффект.

**– Эти планы строились в докризисный период. Не будут ли они перестроены или отложены до лучших времён?**

– Лучшие времена не наступят сами по себе. Их создают люди. И если все проблемы и неудачи приписывать кризису, то можно вообще ничего не делать. Но тогда кризис не закончится никогда. Заложенный в предыдущие годы потенциал позволил нам в значительной степени смягчить кризисные явления последних месяцев прошлого года и в нынешнем году сохранить положительную динамику развития. Правительство области намерено сконцентрировать усилия на осуществлении наиболее перспективных инвестиционных проектов. В их числе – российско-казахстанский проект по переработке природного газа Карачаганакского месторождения на базе ООО «Газпром добыча Оренбург»; наращивание мощности механического завода в Орске (на этом предприятии мы совместно с итальянской фирмой «Мерлони Прожетти» организовали выпуск новых холодильников по европейской технологии); строительство оренбургского участка скоростной магистрали «Западный Китай – Западная Европа». А это и подъём экономики, и новые рабочие места, и развитие инфраструктуры...

**– Во время недавней поездки по области мне пришлось общаться со многими людьми, в том числе с главами районов, руководителями крупных предприятий, предпринимателями. На вопросы о текущем положении дел они отвечали так по-разному! От признания собственного бессилия перед наступающим кризисом до полного отрицания его как такового – мол, кто работает и рассказывает на свои собственные силы, для того никаких кризисов нет и быть не может.**



– Вы сами ответили на свой вопрос, если это вообще был вопрос. Конечно, серьёзные трудности есть, и определённые меры мы уже принимаем, в частности, эти меры касаются поправок в действующий бюджет, уменьшения расходов на капитальное строительство, содержание аппарата управления, экономии средств бюджетных организаций на коммунальные услуги, оргтехнику и транспорт, сокращения командировочных и других расходов.

Но, прежде всего, необходим позитивный настрой, плюс комплекс продуманных мероприятий, которые минимизируют последствия мировых потрясений для нашей области. Повторю ещё раз – у нас заложен огромный потенциал и в экономике, и в производстве, и в настоящих профессиональных кадрах. В это сложное время исключительную роль приобретает институт местного самоуправления. Как известно, Указом Главы государства определён перечень показателей для оценки эффективности деятельности органов местного самоуправления городских округов и муниципальных районов. Аналогичный документ подготовлен и нами, он содержит большой перечень критериев оценки работы муниципальных органов, уверен, что это будет хорошим дополнительным стимулом для руководителей. Свою роль, безусловно, сыграет новая система формирования кадрового резерва, которая позволит привлечь в органы государственного, муниципального управления, в бизнес наиболее талантливых, творчески мыслящих и профессиональных людей. По этому вопросу имеется перечень поручений Президента. В соответствии с ними 20 октября 2008 года мною был подписан указ «О резерве управленческих кадров». Требования к руководящим кадрам должна знать широкая общественность, любой житель нашей области. Представителям власти надо быть доступными, открытыми и помнить, что социально ответственное государство начинается с уважительного и заботливого отношения государственных и муниципальных служащих к людям.

**– Да, хорошо бы упомянутые представители сами почаще об этом вспоминали...**

– Вот пресса и напомнит, если понадобится. Вообще перед журналистами в наше время стоит особая задача – они должны максимально полно информировать своих читателей, зрителей и слушателей обо всех возможностях, которые предоставляются оренбуржцам для полноценной жизни, отдыха, физическо-

го и культурного развития. Чтобы выбирать, где поправить здоровье, позаниматься спортом, провести отпуск, нужно максимально полно представлять себе общую картину. У нас есть десятки прекрасных оборудованных и оснащённых по последнему слову техники лечебных и оздоровительных учреждений, спортивных сооружений и баз отдыха по всей области. К ним недавно прибавились физкультурно-оздоровительные комплексы в Бугуруслане и Саракташе, межшкольный физкультурно-оздоровительный комплекс, стадион и специализированный игровой зал настольного тенниса в Сорочинске, реконструированный Дворец спорта в Орске и другие объекты, строятся ещё 20 спортивных сооружений, большая часть из которых расположена в сельской местности.

В этом году мы отмечаем несколько больших юбилеев, в том числе – 265-летие создания губернии и 75-летие области. Этим датам посвящены не только многие культурно-массовые мероприятия, концертные выступления, но и спортивные, оздоровительные праздники, которые будут проходить в течение всего года. А здоровому, жизнерадостному человеку и трудности преодолевать легче.

**– Кстати, о датах! Алексей Андреевич, позвольте от имени нашей редакции и от себя лично поздравить Вас с юбилеем, который Вы отмечаете на днях. И спасибо за время, уделённое нашей беседе. Всё-таки интересно было узнать Ваше мнение по многим вопросам и как человека, и как губернатора.**

– Спасибо за поздравление. И скажу ещё раз – у нас немало природных, историко-культурных и археологических памятников. В каждом уголке нашей области есть свои достопримечательности и заслуживающие внимания традиции. Журнал «Отдых со вкусом» предоставляет прекрасную возможность руководителям муниципальных образований, всем заинтересованным лицам рассказать о родной земле, об успехах и достижениях своих земляков, поделиться нарабатанным опытом.

Убеждён, что такая информация будет интересна читателям разных возрастных категорий. Ведь любовь к своей малой родине начинается с её изучения.

Желаю доброго здоровья, счастья и благополучия всем жителям Оренбургской области!



В Оренбургской области существует более тысячи памятников природы, к которым можно причислить множество ботанических и рукотворных чудес, вполне способных соперничать с мировыми легендарными достопримечательностями.

## КРАЙ ЧУДЕС И ЛЕГЕНД



### Ириклинское водохранилище

Этот рукотворный водоём называют «голубой жемчужиной» оренбургской природы. Его заполнение началось в 1958 году после сооружения плотины в бывшем Ириклинском ущелье, он является самым крупным искусственным водоёмом Южного Урала. Площадь зеркала водохранилища составляет 26 тысяч

### Бузулукский бор

Островной массив преимущественно соснового леса на границе Самарской и Оренбургской областей расположен в 15 км к северу от города Бузулук в обширной приречной котловине (река Боровка), имеющей глубину 100-150 метров. Площадь бора – около 111 тыс. га. Общая площадь бузулукского бора в пределах Оренбургской области со-

### Верблюдо-гора

На крайнем востоке Оренбургской области, в Светлинском районе, в Тобол впадает небольшая речка Ащесу («Солёная вода»). Уже к концу мая она разбивается на ряд глубоководных плёсов, наполовину зарастающих к середине лета белоснежными кувшинками и ярко-жёлтыми кубышками. Примерно в семи километрах от её устья, в долине, возвышается останцовая кварцитовая скала «Верблюдо» – овеянный многочисленными

легендами памятник природы Южного Урала. Скала «Верблюдо» – самый известный памятник природы области, символ оренбургского Зауралья.

гектаров, протяжённость по Уралу – 73 км, максимальная ширина – 8 км, средняя глубина 12 м.

### Реликтовая лиственница

Реликтовая лиственница в Адамовском районе. Этому одинокому дереву посреди голой степи, по разным источникам, от 500 до 700 лет. Лиственница также является памятником природы, охраняется государством.



### Караван-сарай

Караван-сарай один из наиболее значительных памятников архитектуры в Оренбурге, построенный в 1842 году по проекту видного русского архитектора А. П. Брюллова, который использовал в этом комплексе мотивы мусульманского зодчества.

Ириклинское водохранилище с 60-70 годов прошлого века стало популярным местом отдыха и туризма. С постепенным озеленением берегов, появлением уютных затонов, заливов, пляжей и прокладкой подъездных путей водохранилище стало привлекать отдыхающих из промышленных центров восточного Оренбуржья, Зауральской Башкирии и Челябинской области.

ставляет 57,1 тысячи гектаров. Бузулукский бор представляет собой огромный лесной массив, имеющий форму треугольника, посередине которого протекает река Боровка, впадающая на юге в реку Самару.

Правительством России этому уникальному лесному массиву придан статус национального парка. Тер-





ритория Бузулукского бора обладает значительным туристско-рекреационным потенциалом. В настоящее время в районе Бузулукского бора работает турбаза.

**Филипповские курганы в Октябрьском районе**  
Уже несколько лет подряд раскопками курганов руководит профессор Яблонский.

Курган служил усыпальницей знатной семьи. Скорее всего, сооружение усыпальницы происходило или было начато ещё при жизни вождя. По этой причине некоторые учёные сопоставляют Филипповские курганы с Египетскими пирамидами.

**Соль-Илецкие озера**  
Уникальный природный объект расположен в Соль-Илецком районе – это озеро Развал, образовавшееся на месте древних соляных выработок. Вода в нём по составу аналогична воде Мёртвого моря. Большие запасы минеральных лечебных грязей вблизи соляного озера, обилие солнца, наличие арбузных бахчей, кумыса создают все условия для полноценного отдыха и лечения в Соль-Илецке.

Над озером Развал возвышаются крутые берега, наполовину состоящие из каменной соли. Озеро не замерзает даже в самые сильные морозы, а начиная с глубины 2–3 метра и до самого дна имеет круг-

лый год отрицательные температуры. Кроме озера Развал в районе Илецкого соляного купола существуют ещё шесть озёр, в которых имеются запасы лечебной грязи.

**Аркаим**  
Оренбургская область чрезвычайно интересна в археологическом отношении. Именно здесь, начиная с эпохи неолита (V тысячелетие до н. э.) про-

ри остались следы тысяч древних шахт, штолен и карьеров.


А на востоке области было расположено поселение легендарного Аркаима – «Страны городов», – древней цивилизации индоиранцев, построивших её более четырёх тысяч лет назад. На плане он представлен гигантским колесом диаметром 180 метров с двумя кругами мощных



ходили пути различных кочевых народов. В центральной части области в бронзовый век действовал Каргалинский горно-металлургический центр – на огромной террито-

стен: внешним и внутренним. С внешней стороны вокруг стены был вырыт глубокий ров. Внутренний ров перекрыт бревенчатым настилом и, по мнению исследователей, представлял ливневую канализацию. От стен по направлению к центральной площади располагались жилища. Эти дома были довольно велики: до 20 метров длиной и более 6 метров шириной, где, по подсчётам специалистов, могло размещаться до 50 человек. Высокой степени совершенства достигло производство изделий из бронзы. В каждом доме находились очаги, колодцы, ямы для хранения продовольствия, комнаты для отдельных семей. Пол был покрыт твёрдым слоем известкового раствора. Всего поселение вмещало до двух с половиной тысяч человек.





Куда же делись люди из этих поселений? Растворились ли в массе новых племён или ушли, переселились в другие края? По одной из гипотез, древние арии совершили гигантское перемещение из южно-уральских степей через Южную Украину, Балканский полуостров до Микен, а затем в Иран и Индию. Возможно, что именно они принесли в Микены и Малую Азию культуру коневодства, неизвестную там ранее, искусство изготовления и применения боевых колесниц.

### Подземный монастырь

В Новосергиевском районе у села Покровка возвышается Монахова гора, в недрах которой сокрыты подземные кельи, ходы и церковь. По преданию,

ещё в XIX веке жители Покровки видели над горой огненный столп, исходящий из небес. А в 1895 году к подножью тогда ещё безымянной горы пришёл казак Захарий Карцев из станицы Верхнеозёрной. Он поднялся на горку над источником и вырыл в её склоне пещеру, заканчивающуюся небольшой кельей. Здесь, в уединении и молитвах, он провёл два года. Затем к дивному подвижнику стали присоединяться жители окрестных деревень, ищущие спасения, и возникла монашеская община. В 1914 году Указом Святейшего Синода монашеский скит в Покровке был преобразован в Свято-Николаевский мужской монастырь.

После революции начались гонения на обитель, а в 1929 году её окончательно закрыли, последних монахов вывезли в Оренбург и расстреляли на берегу Урала. Второе открытие Святых пещер произошло благодаря стараниям местного священника Анатолия Чернецова. У подножья горы, где расположены пещеры, бьёт источник Святого Николая с кристально чистой, необыкновенно вкусной водой. Около него сложена из брёвен часовня-купальня.



Паломнические поездки в Никольский мужской подземный монастырь популярны среди туристов не только Оренбургской области, но и других регионов России.

### Змеиная гора

Палеонтологическим памятником природы является Змеиная гора у села Михайловка. Названа она так из-за огромного количества змей, некогда водившихся здесь. Тут же, в обрыве, называемом Ханской могилкой, в песчаниках обнаружено множество окаменелых остатков морских беспозвоночных животных древнего юрского моря.

### Кулпытасы

Своеобразными памятниками истории являются старинные киргиз-кайсацкие (казахские) кладбища конца XVII–начала XX в. с каменными стелами – «кулпытасами».

Для культурных остатков эпохи бронзы характерны также курганы-могильники с наружным сооружением в виде холма, земляной, или каменной насыпи. В нашей области курганы встречаются в большом количестве. В некоторых местах их называют «мэрами» или «шишканами». Казахи дали им название «оба» или «уба». Обычно высота курганов составляет 1,5–2 метра, но иногда достигает и 15 метров. По форме курганы весьма разно-

образны: куполообразные, формы опрокинутого блюдечка, кибитки кочевника, скирдообразные, продолговатые и другие. Курганы насыпались из земли, а иногда и из камней. Некоторые могильники окружены несколькими каменными оградами-кольцами.



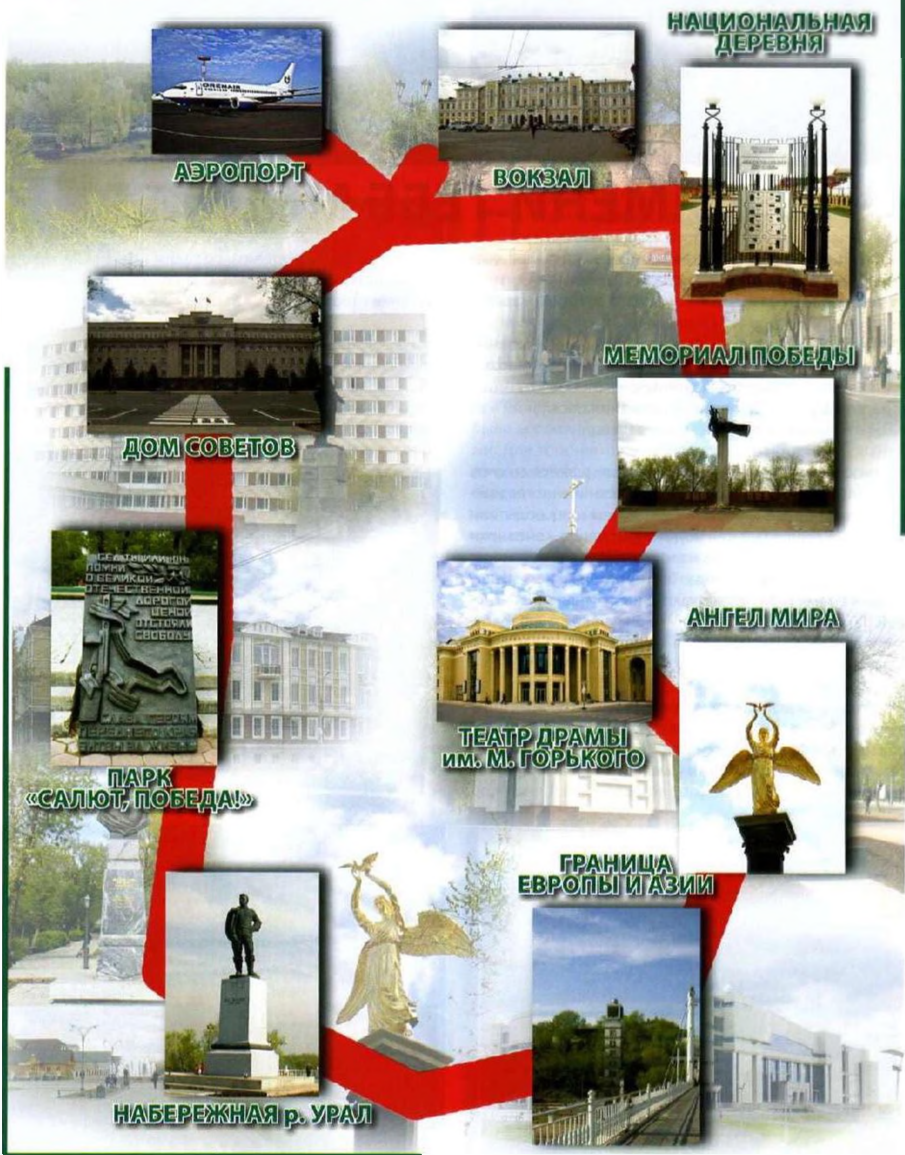
В Домбаровском районе есть могильник, вокруг которого обнаружено 120 каменных колец.


### Пуховый платок

Это знаменитое на весь мир рукотворное чудо давно стало визиткой нашего края. Более двухсот лет назад платки начали вязать вручную из нежнейшего козьего пуха. Принцип не изменился. И козы здесь особенные, которых больше нигде в мире нет. Главные достоинства изделия – тонкость, лёгкость, прочность. Настоящий оренбургский платок обязательно должен пройти сквозь обручальное кольцо. 🍷



# МАРШРУТ «ПО ПАМЯТНЫМ МЕСТАМ ОРЕНБУРГА»





## «ЧТО В ИМЕНИ ТЕБЕ МОЁМ...»

Откуда взялись названия мест, где мы живём? Ответ кроется в самих названиях, или топонимах (от *topos* – место и *онома* – имя).

Топонимы подразделяют на гидронимы (названия рек, озёр и других водных объектов – от *gidros* – вода), оронимы (названия форм рельефа – от *oros* – гора, возвышение), ойконимы (названия поселений – от *oikos* – жилище, поселение) и так далее.

Казахские названия рек чаще всего начинаются со слов ак – белый и кара – чёрный. Но эти названия иногда имеют гораздо более глубокий смысл, чем цвет воды или берегов. Давая название водоёму, древние кочевники учитывали, смогут ли они напоить скот в данном месте в определённое время года. Так, проточные речки аксу в сухое время года пересыхают, а карасу наполнены водой. Таким образом, в названиях Аксу, Акбулак, Карабулак и других характеризуется не цвет воды, а характер водного режима.

Некоторые названия Оренбургской области характеризуют особенности речной долины. Например, Жарлы – обрывистая, Ташла – каменная, Созды – заболоченная, Теренсай – глубокая, Кушак – мелколесная. Характер

течения можно определить по таким названиям, как Губерля – от тюркского бурлящая, клопочущая. Сухоречка – название говорит о том, что река пересыхает.


О качестве воды свидетельствуют такие гидронимы, как Ащи-Бляк (от казахского ащи – солёный, горький, кислый и булак – родник), Ащисай (горько-солёная), Тузлук (рассольная), Акбулак (ак – белый, булак – родник) – источник с хорошей водой.





**П**о некоторым топонимам можно судить о современной или ранее имевшейся растительности данной местности. Так, в славянских названиях Елшанка, Елховка, Ольховка, Ольшанка (так же как и в тюркских Ирикля, Зерикля, Зерекля, Зеркло), присутствует название одного и того же дерева – ольхи. Другие растительные топонимы: Ракитянка, Вязовка, Ромашкино, Хмелевка, Дубки, Дубовый Куст, Сосновка, Берёзовка, Камышевка, Клубниковка. Шиели (вишнёвая), Мияли (осоковая), Терекля (тополёвая). Изучая топонимы, можно предположить, что в прежние времена ареалы произрастания некоторых растений были иными.


Есть в нашей области и названия животного происхождения: реки Сорока, Воробьёвка, Гусиха. Илек (с башкирского – дикая коза, косуля), Чертылак (с тюркского – шучья), Донгуз (с тюркского – кабанья).



**Н**а карте Оренбуржья сосуществуют топонимы разных эпох. Для территории области характерен пёстрый этнический состав населения, который формировался в течение тысячелетий. Одни народы сменяли другие, этнический состав населения менялся. Вместе с народами менялись и языки. На карте Оренбургской области лучше всего сохранились славянские и тюркские, а также частично финно-угорские топонимы. Почти не сохранились названия иранского происхождения, что может объясняться тем, что этот пласт очень древний. Кроме того, часть ирано-индийских сарматских народов были ассимилированы тюркскими или другими народами. Для топонимов этого пласта характерны названия, начинающиеся на «р» или «з». По мнению некоторых исследователей, название реки Сакмары состоит из двух частей: тюркское сакма – тропа, дорога, а вторая часть названия – ра – возможно является древним индоиранским элементом и означает вода, река. По другим источникам «мара» в переводе с иранского означает «большая вода». Схожести названия Сакмары, Самары и некоторых других рек на Среднем и Южном Урале.

**Д**ля финно-угорских топонимов характерно начальное «в». Национальности современных финно-угорских народов – мордвы, марийцев, удмуртов – также присутствует на территории Оренбуржья. Так, ряд названий включает эрзянское слово латко – овраг, ложбина. В Кувандыкском районе есть дол Ваня Латко, лощина Второй Латко, дол Егорь Лат-





ко (Обраг Егора). Название Урала по некоторым трактовкам тоже имеет финно-угорское происхождение (ур, урэ – гора). По другим источникам, Урал переводится с тюркского как «пояс».

Гунны, ногайцы, киргиз-кайсаки – представители тюркоязычного плоста. Современные тюркоязычные народы – казахи, башкиры, татары. Для тюркских топонимов характерны такие признаки, как отсутствие групп согласных в начале слова, ударение на последнем слоге, отсутствие начального «р», редкое употребление начальных «л» и «з», широко представленные цветочные названия. Примерами тюркских топонимов являются Бузулук (от башкирского бузаул – телчаний), Саракташ (от татарского сарык – овца, таш – камень, вместе – овечий камень), Жетыколь (с казахского – семь озёр) и др.




Славянский плост связан главным образом с русским и украинским населением (Белешапка, Оноприеновка – по фамилии купившего земли у башкир переселенца, Гай – в переводе с украинского роща, лесок и др.). Кроме того, на карте области можно обнаружить топонимы немецкого, монгольского и другого происхождения.

Названия некоторых объектов неоднократно менялись. Например, выявлено более десяти названий реки Урал. В разные эпохи она называлась: Ликос, Даикс, Даих, Джайх, Руза, Ягат, Улусу, Яик, Запольная река и прочие. Наиболее известные топонимы – Яик и Урал. Яик (в современном казахском языке – Жаик) происходит от древних тюркских слов йай – широкий, разливающийся и ик – река. Яик был переименован в Урал по указу Екатерины II, дабы стереть из народной памяти события пугачёвского бунта.



Названия многих населённых пунктов Оренбургской области произошли от расположенных рядом природных объектов, либо характеризуют местность, где они расположены. Так, благодаря названию рек и других водоёмов появились ойконимы Айдырлинский, Ащибутак, Акбулак, Бёрды (р. Бердянка), Белозёрный (посёлок в Кваркенском районе у озера Белое), Чёрно-Озёрка, Озёрный (село в Светлинском районе неподалеку от озера Жетыколь), Сакмара, Шарлык, Ржавка, Чишимбай (от тюркского Устье Чышмы), Карагуй (по названию ручья). Особенности рельефа отражают такие названия, как Каменногорское, Краснохолм, Красноярский, Пригорное, Чёрный отрог, Каменка. Характерны названия, указывающие на производственный профиль населённого пункта (Соль-Илецк, Новорудный, Энергетик).



Часто переселенцы называли населённые пункты так же, как в той местности, откуда они прибыли. Так, немцы-меннониты, переселившиеся на территорию области с Украины, привезли с собой названия сёл Хортица, Претория, Канцеровка, Суворовка. Иногда по названию населённых пунктов можно судить, откуда переселились люди. Легко догадаться, откуда прибыли



жители Новокиевки, Нововинницкого, Новосимбирки. Некоторые названия давали в честь царской семьи (Петровка, Романовка, Николаевка).

Практически повсеместно встречаются названия, связанные с религиозными праздниками, святыми. Главным образом это названия, связанные с православием. Рождественское, Знаменка, Новотроицк, Спасское, Покровка, Богоявленка, Сретенка, Казанка, Благовещенка, Успенка – вот далеко не полный перечень таких ойконимов. Из мусульманских названий можно привести в качестве примера Кызыл-Мечеть (красная мечеть) в Тоцком районе.



Многие названия населённых пунктов связаны с именами людей. Например, Державино, Рыково, Аксаково. Немецкое село Деевка было названо так в честь помещиков Деевых, у которых колонисты купили земли, а Степановка – в благодарность человеку, приютившему людей в суровую зиму. Абдулино – город, основанный татаринном Абдулой Якуповым.

Целый ряд названий появился на карте в связи с историческими событиями, личностями либо праздничными датами периода социализма. Например, Первомайский, Красный Коммунар, Краснооктябрьский, Марковский, Фурманов и другие.



Интересна история топонима «Оренбург». Этот город дважды переносился, и многие исследователи полагают, что своё название он получил по реке Орь, на берегу которой был заложен впервые в 1735 году. Существует версия, что название города не связано с рекой Орь. «Ор» в переводе с немецкого означает ухо, «бург» – крепость. Город должен был стать российским форпостом, поэтому и получил такое название. В годы Первой мировой войны была предпринята безуспешная попытка переименовать его в Самарбург, Аннодар, Святогосгиевск, Щитоград и даже Пильград. В 1938 году Оренбург был переименован в Чкалов, а Оренбургская область – в Чкаловскую. В память о гибели знаменитого летчика. В 1957 году городу вернули первоначальное название.





Ведущий рубрики:  
член-корреспондент  
РАН,  
директор  
Института Степи  
УрОРАН  
Александр  
ЧИБИЛОВ

Фотоиллюстрации  
автора



2009 год в Оренбуржье необычайно богат на юбилеи. Это и 275-летие организации Оренбургской экспедиции И. Кирилова 1734 года, с чего началась история нашего края, и 265-летие создания губернии, и 75-летие области.

## СТЕПНОЙ ЗАПОВЕДНИК «ОРЕНБУРГСКИЙ» - ВИЗИТНАЯ КАРТОЧКА КРАЯ

**В** этом году исполняется 250 лет со дня выхода в свет «Топографии Оренбургской» П. И. Рычкова, за создание которой он был первым в России (тоже 250 лет назад) удостоен звания члена-корреспондента Санкт-Петербургской Академии наук. А ещё в мае этого года исполняется **20 лет со дня организации первого в России степного заповедника «Оренбургский»**, который стал

визитной карточкой природного наследия нашего края.

Четыре участка заповедника, о которых пойдёт речь, расположены в Первомайском, Беляевском, Кувандыкском и Светлинском районах.

**В** 1989 году в Оренбургской области была реализована идея В. В. Докучаева о создании сети степных стан-

ций – заповедных участков, территории которых были бы предоставлены в «исключительное пользование первобытных степных обитателей...». Созда-

ние настоящего степного заповедника в России долгие годы оставалось несбыточной мечтой многих отечественных естествоиспытателей и просветителей. Главным препятствием на этом пути являлась многовековая дискриминация степи со стороны политической власти как в Российской империи, так и в СССР. Пресловутая борьба с «Диким Полем», продвижение земледельческой культуры на исконно пастбищно-

1



скотоводческие земли, затем политизированная и поддержанная советскими преобразователями природы борьба леса со степью и, в финале, государственная инициатива освоения и доосвоения целинных и залежных земель привели к тому, что в середине 80-х годов прошлого века авторитетные деятели советского заповедного дела заявили о невозможности появления степных заповедников на карте России.

**И**стория возникновения идей и неудачных попыток создания степных заповедников в России достаточно полно

отражена в научной и публицистической литературе. Эти идеи и нереализованные проекты известны и в истории Оренбургского края. Во время работ на территории докучаевской «Каменной Степи» в Воронежской области летом 1969 года мой учитель Фёдор Николаевич Мильков (1918–1996) очень сожалел, что ему не удалось заповедовать в Оренбуржье ни одного участка первобытной степи. Изучая докучаевский стационар, его косимые и некосимые участки, он пришёл к выводу, что «Каменная Степь», с её сильно изменёнными ландшафтами, не может считаться степным

**Почти 20 лет госзаповедник «Оренбургский» оставался единственным федеральным объектом на заповедной карте области.**

эталоном. Фёдор Николаевич покинул г. Оренбург (в те годы – г. Чкалов) в 1950 году и никогда больше не возвращался в оренбургские степи. Когда решался вопрос о моём обучении в аспирантуре, Фёдор Николаевич сказал: «Возвращайтесь в Оренбург, в Воронеже вам будет тесно, а там непочатый край

работы и, наверно, остались нетронутые плугом степи, – помогите сохранить их». С этой идеей, планами обучения в заочной аспирантуре, а главное – с надеждой трудоустройства по специальности географа-ландшафтовода в 1973 году я вернулся на родину в Оренбургскую область.



### Фотоиллюстрации:

1. «Холмистая степь Предуралья – горы Кармен. Буртинский участок заповедника.
2. Степной орёл.
3. Стрепет.





З а короткий срок под руководством давнего друга и коллеги Ф. Н. Милькова, члена-корреспондента АН СССР Александра Степановича Хоментовского (1908–1986) на базе Оренбургского политехнического института был создан первый в стране хозрасчётный общественный НИИ охраны и рационального использования природных ресурсов. Уже летом 1974 года мы были заняты поиском участков сохранившихся степей. Первоначально в центре внимания учёных были Губерлинские горы на левобережье Урала. Летом знойного, экстремально засушливого 1975 года была «найдена» Айтуарская степь на левобережье Урала в Кувандыкском районе. В 1976 году раз-

рабатываются разные варианты выбора участков будущего заповедника в Беляевском районе, включая озёра Косколь, родник Кайнар, горы Кармен и Муюлды, Надеждинско-Кзыладырское карстовое поле. В 1977-1978 годах в качестве перспективного заповедного степного участка изучалась Кулакская (Джабыгинская) Степь на территории госземзапаса в Ясненском районе. В 1980 году во время работы со студентами политехнического института на целине Светлинского района удалось обнаружить огромный участок нетронутой равнинной степи.

Этими вариантами будущего степного заповедника с 1980 года мы стали






обращаться во все тогдашние государственные органы, имеющие отношение к заповедному делу: Госплан Российской Федерации, Оренбургский облисполком и обком КПСС. Всероссийское общество охраны природы, Главохоту Министерства сельского хозяйства РСФСР и т. д. Авторитетная подпись члена-корреспондента АН СССР А. С. Хоментовского не позволяла чиновникам отмахнуться от предложений, и виртуальный степной резерват в Оренбургской области попал в список возможных государственных

заповедников страны на период до 2000 года.

Основные события по организации заповедника развернулись в 1986 году. Лаборатория мелиорации ландшафтов Оренбургского сельхозинститута получила задание Главохоты Министерства сельского хозяйства РСФСР на проектирование и составление землеотводного дела. В апреле 1987 года вышло распоряжение Оренбургского облисполкома о введении заповедного режима в Айтуарской (6753 га) и Буртинской (4500 га) степях.

*Вместо одного виртуального степного заповедника в Оренбургской области площадью около 10 тысяч гектар появился проект организации четырёх заповедных участков общей площадью около 22 тысяч гектар.*



### Фотоиллюстрации:

4. Горная балка в Айтуарской степи.
5. Степные сурки обитают на всех четырёх участках госзаповедника.
6. Заросли телореза на озере Журманколь.
7. Шишкоягоды кузьмичёвой травы.
8. Озеро Журманколь в Ацисайской степи. Светлинский район.
9. Родник Кайнар в Буртинской степи.
10. Ковыльные дали зауральских степей.




В 1987 году, уже на стадии проектирования, на крайнем западе области в Первомайском районе за короткий срок был обследован и выбран в качестве заповедника участок «Таловская степь» (3200 га). Летом 1988 года заповедный режим устанавливается областной властью как в «Таловской степи», так и в «Ацисайской степи» (7200 га). Так вместо одного виртуального степного заповедника в Оренбургской области площадью около 10 тысяч гектар появился проект организации четырёх заповедных участков общей площадью около 22 тысяч гектар.



К этому времени хозяйственная лаборатория мелиорации ландшафтов Оренбургского СХИ стала лабораторией ландшафтной экологии академического института экологии растений и животных Уральского отделения АН СССР – будущим Институтом Степи Российской Академии наук. Высокий научный уровень представленного проекта, академический статус лаборатории способствовали тому, что разработанная структура (из четырёх участков) степного заповедника была без изменений утверждена Постановлением Совета Министров РСФСР от 12.05.1989 г. № 156.

Вся последующая история госзаповедника «Оренбургский» – это уже история конкретного природоохранного федерального государственного учреждения. Почти два десятилетия за судьбу уникальных участков оренбургской степи отвечает небольшой штатный коллектив заповед-

ника. Этим коллективом бесменно руководит директор, выпускник МГУ А. И. Пуляев. Минувшие 20 лет в истории государственной экологической службы были годами бесконечных реформ и хронического недофинансирования. По значительной части заповедных участков пронесли опустошительные пожары. Даже в год 20-летнего юбилея заповедник переживает новые финансовые проблемы, связанные с очередной реструктуризацией Министерства природных ресурсов РФ. Но и сегодня, в дни 20-летнего юбилея госзаповедника «Оренбургский», я не сожалею, что в течение 15 лет, с 1974 по 1989 год, нередко в острой полемике с местными чиновниками занимался организацией заповедника и различными согласованиями. С особой благодарностью вспоминаю руководителей Первомайского, Беляевского, Кувандыкского и Светлинского районов, директоров и специалистов совхозов, работников землеустроительных



служб, которые помогли нам, впервые в России, включить в заповедный фонд страны ценнейшие сельскохозяйственные угодья в традиционно земледельческой степной зоне. Обследование многих резерватов европейских и азиатских степей, изучение и сравнение природного разнообразия многих государственных заповедников даёт основание утверждать, что госзаповедник «Оренбургский», благодаря его уникальной структуре, наличию буферных зон и экологических коридоров, относится к

числу наиболее репрезентативных ландшафтных эталонов России и степной зоны Евразии.

**П**очти 20 лет госзаповедник «Оренбургский» оставался единственным федеральным объектом на заповедной карте Оренбургской области. В 2008 году вступило в права новое федеральное природоохранное учреждение – национальный парк «Бузулукский бор», над созданием которого мы начинали работать ещё в конце 70-х годов прошлого века. Возвращение Бузулукского бора в число объектов нашего национального природного наследия – безусловный успех совместных усилий научной общественности, исполнительной и законодательной власти Оренбургской области. Можно только сожалеть, что для создания заповедных территорий в нашем крае пришлось затратить практически десятилетия, при этом были навсегда утрачены многие другие уникальные природные объекты. Надеюсь,



что многотрудный путь феноменов оренбургской природы к признанию на национальном уровне поможет заложить основы устойчивого не истощительного использования

природных ресурсов края и будет способствовать воспитанию новых поколений оренбуржцев, желающих и стремящихся жить в гармонии и согласии с Матерью-Природой. ●



### Фотоиллюстрации:

11. Цветут тюльпаны Шренка. Таловская степь в Первомайском районе.
12. Журавль-красавка.
13. Разнотравная степь на плато Актобе. Айтуарская степь.
14. В Таловской степи.
15. Озера Косколь в Беляевском районе – голубые глаза оренбургской степи.
16. Заросли кустарников в Таловской степи. Первомайский район.
17. Цветет бобовник – дикий абрикос. Таловская степь.






**В**ыставочный комплекс создан на базе сада им. Фрунзе, где в 1973 году был открыт монумент «Павшим за Советскую Родину». Руководил штабом по созданию выставочного комплекса губернатор Оренбургской области Алексей Чернышев. Во многом благодаря именно Алексею Андреевичу появился этот уникальный объект, который посещают молодежь, жители города и края, высокие гости из других регионов и государств.

Работы по осуществлению реконструкции городского сада, созданию парково-музейной зоны под открытым небом проводились с мая 2004 года по май 2005 года. Сооружение комплекса стало поистине народной стройкой.

## КОМПЛЕКС СЛАВЫ И ПАМЯТИ



Оренбуржье внесло огромный вклад в победу в Великой Отечественной войне. В память о нелёгких годах, о наших героях-земляках, сражавшихся на фронте и трудившихся в тылу, в областном центре к 60-летию Победы был открыт выставочный комплекс «Салют, Победа!».



В реализации проекта принимали участие различные организации, промышленные и сельскохозяйственные предприятия города и области, военную технику для экспозиции поставляли из военных частей города Самара, Пензенской, Челябинской и Оренбургской областей.

**Э**кспозиция является выставкой боевой техники и оружия (около 60 крупногабаритных образцов), которые сопутствовали ратным подвигам оренбуржцев. В состав экспозиции вошли также блиндаж,



наблюдательный пункт, землянки, «полевая кухня», созданные по всем правилам военно-инженерной науки, которые способствуют воссозданию военной обстановки времён Великой Отечественной войны.

**В**ся площадь выставочного комплекса условно разделена на секторы, посвящённые важнейшим событиям и сражениям тех лет:

- Начало войны. Московское сражение.
- Сталинградская битва.
- Курская дуга.
- Битва за Днепр.
- Освободительная миссия Красной Армии. Победа!
- Тыл – фронту.
- Современное оружие победителей.



Выставочный комплекс «Салют, Победа!» стал новым культурным объектом города, выполняя в то же время патриотическую задачу по воспитанию юных оренбуржцев, пробуждая познавательный интерес к истории города и области, к нашему славному прошлому.



**Е**жегодно здесь проводится более 500 экскурсий. Парк стал местом отдыха горожан, проведения самых различных праздников.

За большую работу по патриотическому воспитанию подрастающего поколения выставочный комплекс «Салют, Победа!» был награждён дипломами Министерства культуры РФ, Министерства обороны.

# НАЦИОНАЛЬНАЯ ДЕРЕВНЯ



В Оренбургской области, по данным последней переписи, проживают представители 119 национальностей и 18 конфессий. Гармоничные межэтнические отношения – основа благополучного развития нашего края. Определённая работа в этом направлении велась всегда, и её результатом стало отсутствие межнациональной розни и межэтнических конфликтов в Оренбуржье.

В 2004 году на встрече с руководителями национально-культурных организаций губернатор области Алексей Чернышев высказал идею создания уникального культурного комплекса «Национальная деревня». Строительство объекта началось летом 2005 года. В нём приняли участие 10 национально-культурных объединений, действующих на территории области.

Национальная деревня – это своеобразный парк-музей под открытым небом. Исходя из доли каждой из этнических групп в общей численности населения области, было определено десять национально-культурных объединений, участвующих в



Мордовское подворье  
см. стр. 64





строительстве комплекса: русское (доля русских в общей численности населения региона составляет 73,9%), татарское (7,6%), казахское (5,8%), украинское (3,5%), башкирское (2,4%), мордовское (2,4%), немецкое (0,8%), чувашское (0,8%), белорусское (0,4%) и армянское (0,5%).

Каждому из обществ был выделен участок земли – 0,2 гектара. Подворья сразу же определили необходимость открытия в каждом из них музея истории, культуры и быта, библиотеки, кафе с национальными блюдами. В этих зданиях также было предложено разместить редакции национальных газет и офисы национально-культурных объединений.

В июле 2007 года состоялось торжественное открытие первых двух подворий – украинского и башкирского. В августе открылось казахское подворье. В 2008 году распахнули свои двери белорусское, немецкое, мордовское и русское подворья. Открытие остальных планируется в этом году.



Украинское подворье  
см. стр. 24

**В** культурном комплексе «Национальная деревня» первым открылось украинское подворье. И это символично. Выходцы с Украины появились в Оренбуржье в XVIII веке, активное же переселение украинцев в Оренбургскую губернию началось в начале XX века. В советское время – это период освоения целины. С Оренбуржьем связан жизненный и творческий путь Т. Г. Шевченко, который отбывал ссылку в батальонах Отдельного Оренбургского корпуса с 1847 по 1858 годы.

По последней переписи (2002 год) украинцев в Оренбуржье насчитывается 76 тысяч 921 человек. В городах проживает 41 тысяча 507 человек, в сельской местности – 35 тысяч 414 человек.

**Места компактного проживания украинцев:**

- г. Оренбург – 16096 чел.;
- г. Орск – 10256 чел.;
- г. Новотроицк – 4838 чел.;
- Акбулакский район – 4797 чел.;
- Адамовский район – 2642 чел.;
- Оренбургский район – 2248 чел.;
- г. Ясный – 2046 чел.;
- Домбаровский район – 1674 чел.;
- Беляевский район – 1567 чел.;
- Саракташский и Ташлинский районы – по 1407 чел.;
- Соль-Илецкий район – 1213 чел.;
- г. Соль-Илецк – 1183 чел.



24 украинца-оренбуржца удостоены высокого звания Героя Социалистического Труда, а в 2005 году комбайнер из Адамовского района Чернуха стал Героем России.



**В** целях этнокультурного развития украинцев Оренбуржья с 1992 года в области создана и действует украинская культурно-просветительская общественная организация им. Т. Г. Шевченко, которая является инициатором многих мероприятий, направленных на развитие украинского языка и





культуры. Возглавляет её Николай Петрович Науменко – идейный вдохновитель и организатор многих творческих дел и массовых мероприятий с участием украинской диаспоры.

**В**сего же в городах и районах области действуют 15 украинских национально-культурных общественных объединений: (г. Оренбург, г. Орск, Адамовский, Ясенский (с. Еленовка), Октябрьский (с. Буланово), Шарлыкский (с. Слоновка), Акбулакский, Оренбургский (с. Дедуровка), Тоцкий (с. Богдановка), Сакмарский (с. Украинка), Тюльганский, Гайский (с. Новониколаевка) районы.

### Этнокультурное развитие украинцев в Оренбуржье:

- работают библиотека и музей им. Т. Г. Шевченко в городах Оренбурге и Орске;
- в Орске установлены памятники Тарасу Шевченко и Богдану Хмельницкому;
- с 1976 года в Оренбуржье проводится «Шевченковский март», ставший традицией не только украинского сообщества, но и всего Оренбуржья.

**И**нициатором и организатором «Шевченковского марта» в 1976 году в г. Орске был Леонид Наумович Большаков – заслуженный работник культуры Украины, лауреат Украинской Государственной премии имени Т. Г. Шевченко, автор трёхтомной книги о Т. Шевченко и Шевченковской энциклопедии, более 10 лет возглавлявший единственный в мире Общественный институт Тараса Шевченко.



В Оренбуржье созданы и активно работают 34 украинских фольклорных коллектива, среди них коллективы сёл Беляевка, Дедуровка, Шаловолово, Буланово, Богдановка, Украинка, посёлка Тюльган и многие другие; традиционны летом в разных городах и районах области проводятся праздник украинской культуры; в области проводятся научно-практические конференции, посвященные изучению истории, культуры и быта украинцев Оренбуржья, по итогам которых издаются сборники:

- «Украинцы в Оренбургском крае» (1996 г.)
- «Помнят степи певца Украины» (2000 г.);
- «Этническая история и духовная культура украинцев Оренбуржья: состояние и перспективы развития» (2004 г.);
- «Кобзарь и Оренбуржье» (2006 г.)

## Туристский комплекс в районе Бузулукского бора



**Б**узулукский бор возник на песчаных доннах и гривах в бассейне реки Боровки в послеледниковое время. Около шести-семи тысяч лет назад здесь появились сначала островные сосновые и берёзовые леса, а впоследствии возник сплошной сосновый лесной массив с подлеском лиственных растений. Можно считать, что чистый сосновый бор сформировался около трёх-четырёх тысяч лет до наших дней.

Бор представляет собой огромный лесной массив, имеющий треугольную форму. Площадь этого природного объекта – 86,6 тысячи гектаров, из них 56,6 тысячи – в Оренбургской области.

Бор лежит на границе двух климатических зон: лесостепной и степной. В нём насчитывается до 20 разных типов леса, здесь растут сосны, достигающие более 35 метров в высоту.

Бузулукский бор отличается контрастами растительного и животного мира. Тайга, тундра и степь здесь как бы слились в одно целое. Под сводами вековых сосен, рядом с густыми опахалами папоротника и синими лесными колокольчиками колышутся метёлки степных обитателей – ковылей, кермеков и полыни. По соседству с ними приютился лишайник суровой тундры – олений ягель. Вьющийся хмель оплетает кусты терновника и калины. На обширной поляне в траве прячется рыжеватый суслик, а высоко на ближайшей сосне прыгает белка.

**В** хвойных насаждениях растут лесная земляника, клубника и степная вишня. Привычными ягодами считаются лесная малина, костяника, ежевика, калина, рябина, красная и чёрная смородина, шиповник, черёмуха и другие.

Первобытная природа бора привлекает сюда множество отдыхающих, любителей тихой грибной охоты, собирателей ягод и лекарственных растений. Богатый и разнообразный животным и растительным миром, он по праву называется «зелёной жемчужиной» области.

Бузулукскому бору придан в 2007 году статус национального парка.

**И**нвестиционный проект «Туристский комплекс в районе Бузулукского бора» предполагает строительство туристско-оздоровительного комплекса, в который войдут спальный и лечебный корпуса, культурно-развлекательный и спортивный объекты. Планируется также возведение столовой, административного здания и автостоянки.

---

*Общий объём инвестиций –*

*526 млн. рублей.*

*Срок окупаемости –*

*104 месяца.*

*Рентабельность*

*проекта – 16,99 %.*

---

Располагаться этот комплекс будет в районе Бузулукского бора в 40 км от Бузулука. Одновременно здесь смогут разместиться 300 человек, для обслуживания комплекса предполагается наличие персонала в 160 человек.

Общий объём инвестиций, необходимых для освоения проекта – 526 млн. рублей. Срок окупаемости составляет 104 месяца. Рентабельность проекта – 16,99 %.

**О**собый микроклимат этих мест, широкие возможности для активного отдыха, оздоровительный эффект от пребывания в уникальном природном заповеднике привлекают сюда тысячи туристов и отдыхающих. С каждым годом их количество увеличивается. Это свидетельствует не только о необходимости и своевременности разработки инвестиционного проекта по возведению туристско-оздоровительного комплекса, но и даёт полную уверенность в большой востребованности у отдыхающих как самих объектов размещения туристов, так и сферы предоставляемых услуг. 

## Туристский комплекс в районе Бузулукского бора



## Парк отдыха на Ириклинском водохранилище



*Общая сумма инвестиций –  
2 млрд. 160 млн. рублей.*

*Рентабельность проекта –  
25 процентов.*

*Срок окупаемости – 8 лет  
с начала строительства  
комплекса.*

Современный ландшафт Оренбургского Зауралья невозможно представить без Ириклы – уникального рукотворного водоёма. Воде вплотную подходит к горным скалам, ковильстым увалам, а по многочисленным заливам и узким лагунам проникла вглубь в прошлом безводных целинных земель.

На протяжении более полутора тысяч километров бьёт настоящей морской прибой с пеной и брызгами. Ежегодно сотни тонн рыбы вылавливается в водах Ириклы. В погожие весенние и летние дни водохранилище привлекает тысячи отдыхающих не только из южноуральских городов и сёл, но и издалека – слава уникального водоёма шагнула за пределы России.

Ириклинское водохранилище, самый крупный искусственный водоём Южного Урала, было построено в 1949–1957 годах. Его заполнение водой началось 17 апреля 1958 года и завершилось 8 мая 1966 года, когда была достигнута проектная отметка – 245 метров над уровнем моря.

В Урале в районе затопления до 1957 года обитало 24 вида рыб, среди которых по численности в уловах преобладали подуст и голавль. Из промысловых рыб большое значение имели лещ и плотва. Из хищных видов наиболее обычной считалась щука, характерным видом был налим.

Новое водохранилище были запущены сазан, карп, судак, стерлядь, корюшка, чудский сиг, ладожский рипус, пелядь, бе-

## Парк отдыха на Ириклинском водохранилище

лый амур, толстолобик, ручьевая форель. Сейчас разнообразие ихтиофауны представлено 40 видами и подвидами рыб, относящихся к 13 семействам.

**И**риклинское водохранилище обладает неповторимой ландшафтной привлекательностью и прекрасными возможностями для организации отдыха. Большое зеркало водной поверхности и разнообразие береговой линии, отсутствие местных источников промышленного загрязнения и многие другие показатели делают этот водоём ценным для отдыха, любительского рыболовства, туризма. Размеры и особенности конфигурации акватории определяют широкие возможности для развития относительно новых для региона видов отдыха: прогулок на яхтах, катамаранах, гидроциклах, катания на водных лыжах, виндсёрфинга, подводного плавания. Большой рекреационный потенциал водохранилища определён значительной протяжённостью береговой линии, которая сопоставима с длиной наиболее крупных рек нашей области.

---

*Для детей здесь  
появятся показательные  
агрофермы, где можно  
будет посмотреть,  
как живут домашние  
животные. При каждой  
агроферме предусмотрена  
корчма с национальной  
и деревенской кухней.*

---

На побережье развит преимущественно неорганизованный отдых – любительское рыболовство, пикниковый, прогулочный, водный. Это приводит к загрязнению прибрежной полосы, истреблению древесной растительности, частым степным пожарам.



## Кувандыкская горнолыжная база



Кувандыку в прошлом году исполнилось всего 55 лет, но он уже широко известен среди любителей и профессионалов горнолыжного спорта. Слово «кувандык» можно перевести с казахского и башкирского как «место радости». Жители называют свой город ещё более романтично: «долина счастья». В конце прошлого века крестьяне из русских и украинских губерний приехали в долину реки Кувандычки. По душе пришлись им присакмарские места. Купили они тут землю и стали селиться по берегам реки. Село называли Покровкой.

---

*Парк отдыха предполагает*

*вмещение 1600 человек,*

*численность персонала –*

*420 человек.*

---

Толчок развитию нового поселения дало строительство железной дороги Оренбург–Орск–Троицк. В 1915 году была построена железнодорожная станция, которую предполагалось также назвать Покровкой. Но оказалось, что станций с таким названием очень много. Вспомнили о местной речке Кувандычке. Вот тогда-то на здании вокзала впервые появилось слово «Кувандык». С той поры так же стали называть и пристанционный посёлок, а затем и село Покровку, присоединившее к себе татарский аул Мимбетеево, башкирский аул Ишмуратово и русский посёлок Кашкук.

24 августа 1953 года рабочий посёлок Кувандык был преобразован в город. Сейчас в Кувандыке проживает более 20 национальностей, в основном это русские, башкиры, татары, казахи, мордва.

Расстояние до областного центра – 194 км, в городе располагается станция Кувандык Южно-Уральской железной дороги. От Москвы до Кувандыка можно добраться на поезде «Москва – Орск» за 36 часов без пересадки.

## Кувандыкская горнолыжная база

На территории района находятся два государственных заповедника. Здесь, в лесах и степях, ещё можно встретить лосей, кабанов, медведей, барсуков и другую дичь.

**Г**орнолыжный центр «Долина» – это место, вокруг которого развивается инфраструктура, строятся новые дома, гостиницы, прокладываются трассы. В прошлом году центр принял более 80 тысяч посетителей.

С вводом в 1990 году в действие зимнего туристического центра Кувандык стал любимым местом зимнего отдыха жителей Оренбургской области. А после проведения здесь VI первенства России по горным лыжам среди любителей центр посещают и жители других регионов. Привлекает Кувандык и любителей дельтапланиризма, водного туризма.

Горнолыжный центр расположен в межгорной долине реки Сакмары, на высоте 200 метров над уровнем моря. С запада и севера эту местность окружают горные массивы шириной в несколько километров и высотой до 475 метров над уровнем моря. Снежный покров держится тут с декабря по апрель, а число солнечных дней в году достигает 135. И вполне можно сказать, что Кувандык – это идеальное место для отдыха, катания с гор, прогулок по живописным природным уголкам.


**И**нвестиционный проект «Кувандыкская горнолыжная база» предполагает строительство объектов «Горнолыжной базы», в который войдут: гостиницы-коттеджи – 5, коттеджи разнопланового типа (на одну, две, три семьи) – 20, гостиница на 180 мест с баней, бассейном, кафе-баром, игровыми площадками; строительство сноуборд-парка с трибунами, открытых и закрытых спортивных площадок и катка, ангара под снегоуплотнительную технику и хранение пушек. Также запланирована реконструкция канатной дороги с целью увеличения её пропускной способности, существующего здания гостиницы под пункт проката, очистных сооружений.



Сергей Аксаков родился в Уфе, но вырос в пределах нынешней Оренбургской области, в селе Аксаково, Мордовско-Боклинского района.

Село Аксаково, именовавшееся также селом Знаменским по имени построенной в нём церкви в честь

От брака Тимофея Степановича с Марией Николасвной Зубовой 20 сентября (1 октября) 1791 года в городе Уфе родился Сергей Тимофеевич. Свои детские и отроческие годы он провёл в современном селе Аксакове. Эти годы, как и природа, его окружавшая, превосходно описаны в произведении «Детские годы Багрова-внука» и



«Из всех русских писателей-классиков, так или иначе связанных с Оренбургом, наиболее «оренбургским» является Сергей Тимофеевич Аксаков» – так писал о нашем знаменитом земляке литературный критик, педагог и краевед Н. Е. Пранишников.

## МУЗЕЙ-ЗАПОВЕДНИК С. Т. АКСАКОВА – ЖЕМЧУЖИНА ОРЕНБУРЖЬЯ

праздника Знамени, основано в 60-х годах XVIII столетия дедом Сергея Тимофеевича, симбирским помещиком, отставным квартирмейстером Степаном Михайловичем Аксаковым. По его фамилии основанная им деревушка и получила название Аксаково. Земля была куплена у лейб-гвардии Преображенского полка бомбардира Николая Грязева (в «Семейной хронике» С. Т. Аксаков пишет, что земля была куплена у помещицы Грязевой). В 80-х годах XVIII века в деревне Аксаково было всего с десяток дворов крепостных крестьян.

После смерти Степана Михайловича Аксакова деревня перешла к его единственному сыну Тимофею Степановичу, отцу будущего писателя Сергея Тимофеевича.

«Семейная хроника». С ранних лет Серрёжа любил рыбную ловлю, охоту, собирание ягод. Дальние прогулки в лес или в степь заложили в нём глубокие, мощные пласты впечатлений, которые

спустя десятилетия стали неиссякаемыми источниками художественного творчества. Маленький Аксаков любил слушать рассказы крепостной няни Пелагеи, один из которых впоследствии обработал в известную сказку «Аленький цветочек». В 1801 году мальчика привезли в Казань, где определили в местную гимназию. Там с перерывами из-за болезни он учился до 1804 года, после чего в возрасте 14 лет был переведён в только что открывшийся Казанский университет, где успешно выступал в любительском театре и издавал рукописный «Журнал наших знаний». После учения в Казани С. Т. Аксаков в 1807 году живёт в Петербурге и Москве.





**П**осле женитьбы в 1816 году он с семьей переезжает в 1817 году в село Аксаково и живёт здесь до 1820 года. Здесь родился его первый сын Константин Сергеевич, знаменитый впоследствии славянофил.

**В** 1820 году Сергей Тимофеевич вместе с семьёй на короткое время переезжает в Москву, а затем в августе 1821 года вновь возвращается в пределы Оренбургской губернии и поселяется в селе Надеждине Белебеевского уезда, описанном в «Семейной хронике» под именем Парашино. Это село являлось частью имения его отца, которое было передано Сергею Тимофеевичу в качестве наследства в 1821 году. Осенью 1826 года он снова выехал в Москву.



В 1849 году С. Т. Аксаков купил имение Абрамцево под Москвой и с этого времени до смерти жил в нём.

Умер С. Т. Аксаков в ночь на 30 апреля 1859 года. Аксаково перешло в руки Аркадия Тимофеевича, брата Сергея Тимофеевича, а последним владельцем имения были Сергей Аркадьевич Аксаков и его сын — С. А. Аксаков, по словам старожил, служил в предреволюционное время земским начальником.



В 1962 году усадьбу Аксакова разрушили до основания.

Год 200-летия со дня рождения писателя был объявлен ЮНЕСКО годом Аксакова. Тогда были выделены деньги на восстановление усадьбы. По чертежам заново отстроили дом. Самым трудным оказалось собрать утерянные вещи хозяев. Сотрудники музея ездили по окрестным деревням в поисках барского имущества. На прежнее место удалось вернуть старинные часы, восьмигранный стол с массивной резной ножкой, трёхсотлетнее кресло дела Степана Михайловича, мраморный умывальник.

**Т**еперь в Аксаково приезжают туристы из разных регионов России, рассматривают уцелевшие и чудом собранные предметы старинного быта, слушают рассказ экскурсовода об ушедших



временах, о людях, оставивших свой след на оренбургской земле. Но восстановление усадьбы не закончено. В бывшей конюшне расположилось правление колхоза, в людских – гостиница, в каретной –



гараж. И всё же эти места хранят память об ушедших предках, а заключена она в дурманящем запахе луговых трав, в пении птиц, в журчании воды, в уважении к делам и свершениям великих наших земляков.





Площадь заповедной зоны музея С. Т. Аксакова составляет 530 гектаров.

Аксаковский пруд расположен на окраине села Аксаково. Площадь пруда – 97 гектаров.

Барский родник находится на расстоянии 3,4 километра от села Аксаково.

Для размещения туристов на территории музея-заповедника имеется помещение площадью 230 кв. м. на 13 мест, состоящее из четырёх спален, холла, гостиной, кухни, санузла, а также помещение площадью 210 кв. м., состоящее из двух трёхкомнатных и одной двухкомнатной квартир для семейного отдыха, с санузлом и автономным газовым отоплением.

К услугам туристов – русская баня с парилкой, бильярд, конный или автомобильный выезд на «Барский родник», лодки, водные велосипеды, рыбалка на Аксаковском пруду, кафе на 40 посадочных мест.

---


Наши координаты:

Оренбургская область, Бугурусланский район,  
село Аксаково, ул. Аксаковская, д. 85.

Тел.: 8 (35352) 53-1-68, 53-2-31

---





назначен кабинетским секретарём и сенатором, должен был жить в Петербурге. В 1790 году Державин пригласил на должность управляющего своим именем некоего Перфильева (по контракту за 500 рублей в год) и вступил с ним в деятельную переписку. По словам биографа Державина Я. Грота, «речь шла об устройении в деревне винокуренного завода, но с тем, чтобы не отрывать крестьян от их работ, употребляя их не иначе как по найму. В то же время предполагено было завести там полотняную и суконную фабрик

## ОРЕНБУРГСКИЕ СТРАНИЦЫ В БИОГРАФИЯХ ПИСАТЕЛЕЙ

Незаслуженно забытый, но от этого не менее талантливый оренбургский писатель, критик краевед и знаток русского языка Николай Ефимович Прянишников первым собрал воедино сведения о пребывании в нашем крае знаменитых писателей-классиков. Он посвятил целую книгу разрозненным до этого фактам биографий тех людей, чьими именами мы обязаны гордиться хотя бы по той причине, что они в той или иной мере были нашими земляками и гостями края.

**Н**иколай Ефимович в своей книге «Писатели-классики в Оренбургском крае» писал: «Оренбургская губерния всегда слыла интересным краем, привлекавшим внимание учёных, путешественников, общественных деятелей и писателей... Эта тема представляет для местного читателя большой краеведческий интерес».

В книге Н. Е. Прянишникова о каждом писателе говорится постольку, поскольку он был связан с Оренбуржем, а о крае постольку, поскольку он фигурировал в биографии того или иного писателя и получил отражение в его описаниях и высказываниях.

### Гаврила Романович ДЕРЖАВИН

Один из районов Оренбургской области назывался Державинским по имени знаменитого русского поэта XVIII века. В селе Державино, центре этого района, было когда-то имение, принадлежавшее Гавриле Романовичу Державину (1743–1816).

Державин был связан с Оренбургским краем с самого начала своей биографии. Родился он в Казани, но отец его, мелкопоместный дворянин и армейский офицер, последние годы своей жизни служил в Оренбурге, и здесь будущий поэт получил первоначальное образование.

Отец поэта за год до своей смерти получил от казны 300 четвертей пахотной земли с лесами и прочими угодьями по реке Кутулуку в Бузулукском уезде. Это «пожалование» и послужило началом основания села Державино. После смерти отца поэта семья его переехала в Казань, где Державин учился в гимназии. В годы пугачёвского восстания он бывал в пределах Оренбургского края в качестве офицера, состоявшего в распоряжении генерал-аншефа Бибикова, когда последний был назначен командующим войсками, действовавшими против Пугачёва.

**П**озднее Державин уже не бывал в своей оренбургской вотчине, но уделял ей большое внимание, особенно с тех пор, как, будучи

на которых крестьяне выучились бы из своей собственной пряжи ткать для себя посредственные полотна и для себя же делать порядочные сукна. При этом Державин объяснял, что его цель — вовсе не личная прибыль и не заведение фабрик на широкую ногу; он желал так устроить их, чтобы не только работники для себя и своего господина ткали, но чтоб и всякий крестьянин мог ими пользоваться так, как пользуются мельницами, толчачьями и т. п.»

В те же годы в селе Державино была построена церковь, образа для которой были заказаны в Петербурге и исполнены «самым лучшим мастерством». Также Державин поощрял местного священника в обучении крестьянских мальчиков грамоте и пению.



В своём завещании Державин выразил желание, чтобы все его крепостные люди и крестьяне «на основании указа 1803 года были обращены в свободных хлебопашцы». Однако наследники не выполнили этого завещания и даже скрыли его.

Сам Державин до конца жизни считал себя оренбуржцем и готов был со случайно встреченными земляками вести долгие разговоры об Оренбургском крае и его природе.

### Иван Андреевич КРЫЛОВ

В Оренбургском крае провёл часть своего детства великий русский баснописец Иван Андреевич Крылов (1769–1844). Отец Крылова, как писал биограф Плетнёв, был бедным армейский офицер, по обязанностям службы часто перемещавший место своего жительства. «Когда родился баснописец, отец его жил в Москве. Скоро однако же, по случаю беспокойств, возникших от Пугачёва, он принуждён был отправиться в Оренбург».

**Б**урные события пугачёвского восстания надолго разлучили капитана Крылова с семьёй. Сам он претерпел долгую и мучительную осаду в Яицком городке, семья же свою, как только началось восстание, отправил в более надёжное, как ему казалось, место – в Оренбург, который, однако, вскоре подвергся той же участи, то есть был осаждён Пугачёвым.

На долю разлучённой семьи выпало немало тревог и лишений, но в общем она уцелела в вихре событий, благополучно воссоединилась, и в 1775 году Крыловы навсегда покинули пределы Оренбургской губернии. Будущему баснописцу было в то время около семи лет, и его детская память была уже достаточно устойчивой, чтобы навсегда сохранить в себе многое из виденного и пережитого. Когда Пушкин, приступив к работе над «Историей Пугачёва», узнал, что Крылов ребёнком был в Оренбурге как раз в пугачёвские годы, и обратился к нему с расспросами, Крылов сообщил ему немало интересных подробностей, которые Пушкин тогда же и записал. Пушкин



тщательно и почти полностью использовал рассказы Крылова в своей «Истории Пугачёва». Характерные историко-бытовые детали мы находим в описании тяжёлого положения жителей в осаждённом Оренбурге: «Положение Оренбурга становилось ужасным. Ужителей отобрали муку и стали им производить ежедневную раздачу... Голод увеличивался. Куль муки продавался за двадцать пять рублей».

Таким образом Крылов оказался в данном случае как бы одним из «сотрудников» Пушкина, внёсшим, наряду с бердинской казачьей Бунтовой, свой скромный вклад в его историческую монографию о Пугачёве. Здесь кстати будет сказать о существующем предположении, что реальным прототипом образа капитана Миронова в «Капитанской дочке» послужила в известной мере личность отца баснописца – капитана А. П. Крылова.

Один из биографов Крылова писал, что оренбургские впечатления «имели влияние на его позднейшее отношение к народу, к его бурной силе и порывам». В самом деле, вполне можно допустить, что глубокое знание простого русского народа, всегда отличавшее Крылова, получило своё начало в особых условиях его раннего детства, когда он видел этот народ в бурном кипении его страстей и в том предельном раскрытии его внутреннего существа, какое бывает только в исторические моменты народных восстаний или борьбы с внешним врагом.

И ещё одно: можно предположить, что первые наработки глубочайшего знания русской народной речи, какое было у Крылова, были получены им также в Оренбургском крае. Ведь здесь провёл он те годы, когда каждый из нас приобщается впервые к языковой стихии народа. А учиться русской народной речи и перенимать её меткие выражения было у кого. Недаром позднее Даль именно в Оренбургской губернии сделал «главнейшее пополнение запасов» для своего знаменитого Словаря.

### Александр Сергеевич ПУШКИН

Осенью 1833 года Оренбург и Оренбургский край посетил великий русский поэт Александр Сергеевич Пушкин (1799–1837). Известно, что живейший интерес к истории вообще и к отечественной в особенности был присущ Пушкину на всём протяжении его жизненного и творческого пути, начиная с лицейских лет. Знаменательно при этом, что, обращаясь к отечественной истории, Пушкин с особым интересом относился к наиболее «беспокойным» её периодам...

Оренбургская поездка дала Пушкину много. В 1836 году, разбирая рецензию В. Броневского на свою «Историю Пугачёва», Пушкин писал в «Современнике»: «Я посетил места, где произошли главные события эпохи, мною описанной, проверяя мёртвые документы словами ещё живых, но уже престарелых очевидцев и вновь поверая их дряхлеющую память историческою критикою». В архиве Пушкина сохранились автобиографические «Оренбургские записки», из которых видно, что он собирал и записывал изустные сведения о Пугачёве не только в бердах, но и в других местах своего оренбургского маршрута, где только приходилось ему останавливаться (Перволюцкая, Сорочинская, Татищева, Озёрная и др.).

**Е**щё большее значение имело всевиденное и слышанное Пушкиным в Оренбурге и в Оренбургском крае для «Капитанской дочки».



Великий художник-реалист, Пушкин искал в своей поездке по пугачевским местам краски для задуманной исторической повести, и эти краски он нашёл здесь в изобилии. Немало дало Пушкину непосредственное знакомство с оренбургскими крепостями и оренбургским степным рейджем, равно как и наблюдения над бытом, нравами и говором местного населения. Весь местный колорит повести является результатом личных впечатлений поэта и взят им, так сказать, из первоисточника.

Если, с одной стороны, оренбургская поездка так много дала Пушкину, то, с другой стороны, трудно переоценить значение того огромного вклада, какой он внес «Историей Пугачёва» и «Капитанской дочкой» в сокровищницу местного краеведения. Разумеется здесь ту дополнительную ценность этих гениальных созданий Пушкина для оренбургского читателя, о которой сказано выше. В самом деле, невозможно представить себе литературно-краеведческую хрестоматию по Оренбургскому краю без таких отрывков из «Капитанской дочки», как классическое описание буряна в оренбургской степи, описание Белогорской крепости и её взятия Пугачёвым (в главе «Присутствие»), картина современной Пугачёву Бердской слободы («Мятёжная слобода») и осаждённого им Оренбурга, а также без многих страниц из «Истории Пугачёва», где образцовым слогом величайшего из русских писателей, словно рвцом на меди, описаны и

Оренбургский край, каким он когда-то был, и блистательные победы над царскими генералами, одержанные на его территории восставшим народом в первый период Крестьянской войны 1773-1775 гг. под руководством Емельяна Пугачёва.

В дни всенародного празднования 150-летия со дня рождения А. С. Пушкина, 5 июня 1949 г. в Бердах, в ознаменование посещения их великим поэтом, при громадном стечении народа из Оренбурга и окрестных селений был торжественно открыт установленный на высоком постаменте бюст Пушкина. В те же дни в селе Татищево Первоуральского района Оренбургской области в торжественной обстановке на здании сельсовета была установлена мемориальная доска в память посещения с. Татищева Пушкиным в 1833 году. Так дополнили оренбуржцы число рукотворных памятников великому поэту.

### Василий Андреевич ЖУКОВСКИЙ

Летом 1837 г. в Оренбургском крае побывал проездом известный русский поэт Василий Андреевич Жуковский (1783-1852), сопровождавший Александра II, в бытность последнего наследником, в его путешествии по России. Литературных произведений, в которых отразились бы оренбургские впечатления, Жуковский не оставил, но во время своего путешествия он продолжал вести дневник, куда записал свои дорожные впечатления.

«Дневник» Жуковского был опубликован полностью в «Русской старине» за 1902 год и в нём под 1837 г. (за июнь) мы находим записи, относящиеся к Оренбургской губернии. Записи эти очень кратки и беглы – в полном соответствии с общим характером «Дневника», о котором Вяземский (видимо, читавший его в рукописи) писал: «Жуковский не ленив был сочинять, но писать был ленив. Работа, рукоделье писателя были ему в тягость. Сначала вёл он дневник свой довольно охотно и горячо, но позднее этот труд потерял прелесть свою. Замечки его стали короче, а иногда и однословны... Дневник его не систематический и не

подробный. Часто отметки его просто колья, которые путешественник втыкает в землю, чтобы обозначить пройденный путь, если придётся на него возвратиться, или заголовки, которые записывал он для памяти, чтобы после, на досуге, развить и пополнить.

Именно такой характер носят и оренбургские записи поэта.

**В** пределы Оренбургской губернии Жуковский прибыл с восточного, при возвращении из Сибири. Степь, открывшаяся перед ним на пути от Вернеуральска, очень понравилась ему...

Поэт воздал должное мрачной красоте горного пейзажа на перевезде из Таналыкской крепости в Ильинскую...

Запись от 13 июня посвящена пребыванию в Оренбурге. В ней главным образом отмечены те «экзотические» развлечения и зрелища, которыми, видимо, угощал своих «высоких» гостей начальник края генерал Перовский. Жуковский с тщательностью этнографа записал разные детали и туземные названия всего того, что он видел: «Пребывание в Оренбурге... После обеда азиатский праздник. Киргизское коченье (кибитка). Диван. Стрёлка. Стрель, или унины. Круг. Кошма или войлок. Скачка вокруг холма. Скакали лошади некованные и некормленные... Скачки на верблюдах. Пляска башкирская. Борьба башкир с киргизами. Музыка башкирская...»



Записи от 15 и 16 июня посвящены переезду из Оренбурга в Уральск и пребыванию в Уральске, а запись от 17 июня – Бузулуку.

На перегоне Оренбург – Уральск в поезде наследника был и Даль.

В последней из оренбургских записей «Дневника» Жуковского (18 июня) речь идёт о переезде из Бузулука в Бузульму. Хорошее впечатление произвела на поэта та часть Оренбуржья, которую он наблюдал по пути из Бузулука в Бугуруслан: «Приятная дорога. Богатые поляны, зелёные горы. Дубы и берёзы. Сурковые бугры».

Бугуруслан запомнился своим местоположением: «Обед в Бугуруслане. Живописное местоположение на полугоре на берегу Кинеля. Аксаков – дворянский предводитель».

### Алексей Константинович ТОЛСТОЙ

В 1841 году в Оренбургском крае гостил Алексей Константинович Толстой, известный русский поэт (1817–1875). В записках ген.-майора Чернова (одного из оренбургских летописцев) в главе о Перовском читаем: «В 1841 году, в последний год его первого управления, на кочёвке у Перовского были известны по своему положению лица – граф Толстой (известный писатель и племянник Перовского по родной его сестре), камергер Схрябин и другие лица... С летней кочёвки по речке Белгуш лица эти отправлялись, под прикрытием башкир, за р. Урал для охоты за сайгаками на киргизскую сторону, где тогда водились табуны этих животных».

Алексею Толстому было тогда 24 года, и он, собственно, ещё не был писателем, так как первое его печатное произведение появилось лишь в следующем, 1842 г. Это был очерк «Два дня в киргизской степи», в котором молодой поэт и описал упомянутую охоту на сайгаков.

А. Толстой был страстный охотник, но исключительное обилие этой дичи в окрестностях кочёвки и полная её доступность делали охоту на неё неинтересной...



какого-нибудь десятивёрстного пространства вокруг нас, была ими покрыта. Я думаю, тут было несколько тысяч».

По-видимому, сайгаков в зауральной степи было так же много, как тетеревов на «кочёвке», но сайгаки, по причине необычайной чуткости и изумительной быстроты, были трудно досягаемы, и в этом заключался главный интерес охоты на них...

Очерк заканчивается поэтичным описанием возвращения с охоты: «Когда настала ночь, мы все вместе отправились верхами в Сухореченскую крепость. Казаки затянули песню, и голоса их терялись в необъятном пространстве, не повторяемые ни одним отголоском...».

### Тарас Григорьевич ШЕВЧЕНКО

Целых десять лет (1847–1857) пришлось провести на территории Оренбургского края и частично в самом Оренбурге великому украинскому поэту Тарасу Григорьевичу Шевченко.

Произведения Шевченко, а также его сатирические рисунки имели огромное революционизирующее значение... Революционер в Киеве 5 апреля 1847 г., Шевченко был отправлен в Петербург и заключён в Петропавловскую крепость. Объявленный 30 мая 1847 г. «высочайший» приговор гласил: «Художника Шевченка за сочинение возмутительных и в высшей степени дерзких стихотворений, как одарённого крепким телосложением, определить рядовым в Оренбургский отдельный корпус, с правом выслуги, поручив начальству иметь строжайшее наблюдение, дабы от него, ни под каким видом, не могло выходить возмутительных и пасквильных сочинений». К этому приговору Николай собственноручно добавил: «Под надзор с запрещением писать и рисовать».

30 мая 1847 г. Шевченко был отправлен из Петербурга «под присмотром» фельдъегеря. В повести «Близнецы» (отчасти автобиографической) он так отразил свои впечатления от Оренбурга, куда был доставлен



9 июня: «На мой взгляд, в физиономии Оренбурга есть что-то антипатичное, но наружность иногда обманчива бывает, и я лучше сделаю, если не буду вам писать о нём, пока к нему не присмотрюсь». Это – из письма героя повести по прибытии его в Оренбург. Ниже в повести сообщается, что «один вид Оренбурга наводил на него сон».

**О**ренбург тех времен и не мог произвести иного впечатления. Это был захолустный и скучный окраинный город. Населения в нём было не более 10-15 тысяч, причём добрую половину его составляли гарнизон, казаки, отставные солдаты... Гражданское население состояло главным образом из мещан, промышлявших торговлей и ремёслами. «Высшее» общество было представлено малокультурным офицерством, военными чиновниками и купечеством, ведшим хищническую торговлю с Средней Азией. Благоустройством город не отличался. Не радовали и окрестности...

Военный губернатор генерал Обручев на другой день по прибытии Шевченко в Оренбург отдал распоряжение о зачислении его в 5-й линейный батальон, расположенный в Орской крепости... 14 июня 1847 г. «рядовой» Шевченко был отправлен этапным порядком в Орскую крепость. Поэту не раз потом пришлось проделывать этот трёхсотвёрстный путь, и он имел возможность хорошо приглядеться к этой части Оренбургского края. Его поражили унылость

и заброшенность встречавшихся селений, а также низкий жизненный уровень их обитателей, несмотря на весьма благоприятные природные условия: «А какая благодатная земля! Какие роскошные луга и затоны уральские! И что же? Поселяне из города лук получают».

22 июня Шевченко был доставлен в Орск, а 23-го зачислен в «списочное состояние» батальона и определён в Оренбург. Началась «мрачная, монотонная десятилетняя драма николаевской солдатчины, утомительной муштры, всяческих издевательств».

... Запрет рисовать был для Шевченко тем более тягостным, что орские впечатления давали ему обильный и интересный материал для живописных зарисовок.

Что касается запрещения писать, то Шевченко считал, что оно не распространяется на его переписку... Письма эти – настоящие вопли крайне измученного человека, не видящего конца своим страданиям.

В мае 1848 г. по распоряжению из Оренбурга 200 «нижних чинов» 5-го линейного батальона, в том числе и Тарас Шевченко, были назначены для прикрытия транспорта, следовавшего в Раимское укрепление в устье Сыр-Дарьи... Зима 1848–1849 гг., проведённая поэтом в Кос-Арале, оказалась ещё более продуктивной в творческом отношении, нежели год, проведённый в Орской крепости...

Самый тяжёлый и самый томительный период его ссылки – семилетнее заточение (1850–1857) в Новоопетровском укреплении, на пустынном берегу Каспийского моря. Только 21 июля 1857 г. получено было, наконец, официальное извещение об освобождении Шевченко.

### Владимир Иванович ДАЛЬ

Около восьми лет (и как раз наиболее плодотворных лет своей жизни) прожил в Оренбурге знаменитый русский лексикограф Владимир Иванович Даль (1801–1872).

**И**нтересы и дарования этого замечательного человека были широки и разнообразны. Врач по образованию, он был выдающимся натуралистом, крупным этнографом, популярным в своё время писателем. Но главным делом жизни Даля было создание монументального «Толкового словаря живого великорусского языка», который составил эпоху в русской лексикографии.

...Даль прибыл в Оренбург в июле 1833 г. и вскоре был послан в продолжительную командировку к уральским казакам в Оренбургский край. Даль проделал за эту поездку 2500 вёрст (по маршруту Оренбург – Уральск – Гурьев и обратно, с заездом в Бужеевскую орду и на Узени) и уже тогда сделал немало интересных наблюдений над бытом и нравами уральского казачества. Возвращение Даля из этой командировки совпало с прибытием в Оренбург Пушкина, и он был рад оказать знаменитому гостю свои услуги по ознакомлению с достопримечательностями города и его окрестностей.

...Несомненно, что за годы пребывания в Оренбургском крае диалектологические познания Даля значительно расширились. Познания эти стали с течением времени настолько совершенными и точными, что Даль по двум-трем словам своего собеседника безошибочно определял место его происхождения с точностью до уезда, а иногда даже и волости.





На годы, проведённые Далем в Оренбурге, падает большая часть его беллетристических произведений, которые он помещал в столичных журналах и сборниках.

Усердный фольклорист, Даль во время разъезда по Оренбургской губернии собирал не только слова и речи для своего Словаря, но также и произведения частного народного творчества, в частности – песни.

В Оренбурге Даль продолжал писать и сказки, несмотря на неприятные воспоминания, связанные с первым выступлением его в этом жанре.

Естественно, что такой энергичный и образованный человек, каким был Даль, старался оживить общественную жизнь города. Есть все основания полагать, что дом Даля был центром притяжения местной интеллигенции.

**К**ультурно-общественной деятельности Даля в Оренбурге следует отнести также его участие в организации зоологического музея или, как он официально назывался, «музеума естественных произведений Оренбургского края». Учреждение музея находилось в самой тесной связи с естественно-историческими работами Даля, за которые он получил звание члена-корреспондента Академии наук по отделению физических наук (в 1838 г.). В Оренбурге была переведена Далем «Естественная история Оренбургского края» Эверсмана.

Не переставая интересоваться медициной, Даль стал в Оренбурге ревностным последователем гомеопатии и, по свидетельству П. Бартенева, поместил в «Современнике» 1838 года одну из первых статей в защиту этого учения.

...В Оренбурге Даль овдовел и женился вторично – на дочери майора Соколова, владевшего имением Гнездовка, в 7 верстах от села Никольского Оренбургского уезда.

Летом 1841 года Даль навсегда покинул Оренбург.



### Лев Николаевич ТОЛСТОЙ

Неоднократно бывал в пределах Оренбургского края и однажды был в самом Оренбурге великий писатель земли русской Лев Николаевич Толстой (1828–1910). Первая его поездка в этот край относится к началу 60-х годов. Переутомив себя напряжённой деятельностью, Толстой почувствовал серьёзное недомогание и по совету врачей в мае 1862 г. поехал на кумыс в завожскую степь. В эту поездку он взял с собой слугу Алексея Орехова и двух крестьянских мальчиков – Василия Морозова и Егора Чернова.

«Это была степь, – вспоминал впоследствии Василий Морозов, – ни одной деревни не было видно, ни лесочков, ни кусточков, только видны неустроенные какие-то кибитки войлочные. Мы остановились у одной из кибиток. Здесь нам была квартира-кочёвка...».

Летом 1871 г. здоровье Толстого и его самочувствие снова ухудшились настолько, что перед ним опять встал вопрос о поездке на кумыс. На другой день по прибытии в Каралык Толстой писал жене: «Башкирцы мои все меня узнали и приняли радостно; но, судя по тому, что я увидал с вечера, у них совсем не так хорошо, как было прежде. Землю у них отрезали лучшую, они стали пахать, и большая часть не выкочёвывает из зимних квартир».

**Б**лаготворные результаты кумысного лечения сказались ещё острее после месячного пребывания в степи. «Здесь очень хорошо и значительно всё. Если бы не тоска по семье, я бы был совершенно счастлив здесь. Если бы начать описывать, то я исписал бы 100 листов, описывая здешний край и мои занятия... Я – как и везде, примериваюсь, – не купить ли имение. Это мне занятие и лучший предлог для узнания настоящего положения края».

Соблазняло Толстого также обилие дичи в оренбургской степи и множество рыбы в её водоёмах: «Видь с ружьём в 2 часа 20 раз выстрелишь. А в озерах кумысники ловят на удочку, и не переставая клюёт».

Однако вскоре степь обернулась к Толстому другой своей стороной... Сильнейшая засуха 1873 года повлекла за собой полный неурожай, тем более тяжкий для населения, что два предыдущих года тоже были неурожайные. Для множества крестьянских семей наступил голод...

Толстой был потрясён зрелищем народного бедствия, но отнюдь не остался праздным его созерцателем. На основе произведённого им тщательного обследования экономики соседних с его хутором сёл и деревень он написал большую статью о самарском голоде. Живя среди крестьян Бузулукского уезда, он лично обходил нуждающиеся крестьянские дворы, помогал беднякам, снабжая их хлебом и деньгами, давал средства на покупку лошадей...

Ещё неоднократно Толстой с разными целями посещал завожские степи, в 1876 г., в сентябре, предпринял деловую поездку в Оренбург – для покупки лошадей. Он был одним из первых пассажиров на открывшейся тогда Оренбургской железной дороге. Его пребывание в Оренбурге было кратковременным, заняв всего несколько дней. И все полученные впечатления от природы нашего края, от простых людей, с которыми во множестве пришлось общаться писателю, нашли отражения во многих его произведениях. ●

