




# СТЕПНОЙ МИР ЕВРАЗИИ

Александр ЧИБИЛЁВ



# СТЕПНОЙ МИР ЕВРАЗИИ





УДК 502.4 (470.56)  
ББК 8.088 л6 (2Р36)  
Ч58

**Чибилёв А.А.**

Ч58 Степной мир Евразии. Фотоальбом. – Оренбург: Институт степи РАН,  
Русское географическое общество, Печатный дом «Димур», 2015. – 104 с.

ISBN 978-5-7689-0361-9

В издании публикуются избранные иллюстрации фотовыставки «Степной мир Евразии», подготовленной в рамках одноименного гранта Русского географического общества за 2013-2015 годы. Фотовыставка демонстрировалась на IV Евразийском экономическом форуме (Оренбург, 2014), в демонстрационных залах Союза художников России, на сайтах РГО и Института степи УрО РАН.

© Чибилёв А.А, фотоальбом, 2015  
© Институт степи РАН, 2015  
© Русское географическое общество, 2015  
© ООО «Печатный дом «Димур», 2015



Александр ЧИБИЛЁВ



ФОТОАЛЬБОМ

Оренбург  
Печатный дом «Димур»  
2015



УДК 00-0  
ББК 00 (0=000.0) 0-0  
Ч58

**Чибилёв А.А.**

Ч58 Степной мир Евразии. Фотоальбом. – Оренбург: Институт степи РАН,  
Русское географическое общество, Печатный дом «Димур», 2015. – 104 с.

ISBN 000-0-0000-0000-0

В издании публикуются избранные иллюстрации фотовыставки «Степной мир Евразии», подготовленной в рамках одноименного гранта Русского географического общества за 2013-2015 годы. Фотовыставка демонстрировалась на IV Евразийском экономическом форуме (Оренбург, 2014), в демонстрационных залах Союза художников России, на сайтах РГО и Института степи УрО РАН.

© Чибилёв А.А, фотоальбом, 2015  
© Институт степи РАН, 2015  
© Русское географическое общество, 2015  
© ООО «Печатный дом «Димур», 2015



Александр ЧИБИЛЁВ



# СТЕПНОЙ МИР ЕВРАЗИИ

ФОТОАЛЬБОМ

ДОБРО ПОЖАЛОВАТЬ В СТЕПНУЮ ЕВРАЗИЮ!

Более чем на восемь тысяч километров – от равнин Венгрии и Сербии, через Украину, Россию, Казахстан и Монголию, до северо-восточного Китая – протянулась широкой полосой Степная Евразия. Разнообразие, многоликость, неповторимый колорит, беспредельный простор её ландшафтов поражают любого, кто

оказывается в стихии её трасс и едва заметных полевых дорог. Фотоальбом представляет некоторые сюжеты удивительной страны без границ. Здесь живут десятки самобытных народов – свободолюбивых и гостеприимных, с древней историей и богатой культурой, объединенных Великой Степью.



Alexander CHIBILEV



# STEPPE WORLD OF EURASIA


PHOTO-ALBUM

WELCOME TO STEPPE EURASIA!

Steppe Eurasia as a vast zone is expanded from Hungary and Serbia's plains through Ukraine, Russia, Kazakhstan and Mongolia to the north-east part of China more than eight thousand kilometers. Anybody, who finds oneself within its line and hardly visible field roads, is amazed with diversity, many views,

unique coloring, boundless space of its landscapes. The photo-album reflects some subjects of the unique land without borders. Dozens of distinctive people live there – they are freedom – loving and hospitable with rich history and culture, united by the Great Steppe.





**СРЕДНЕДУНАЙСКАЯ РАВНИНА**



Сарматский вал (II век)  
на западной границе степей. Сербия






Лошади Пржевальского  
в Венгерской Пушпе






Конный аттракцион.  
Кишкуншаг





Музей пастушьей культуры.  
Венгрия






Конный аттракцион  
в национальном парке «Кышкуншаг»






Пастбище в северо-западной Румынии






Серый венгерский скот





Луговая степь. Фрушка гора. Нови-сад.  
Сербия





Туроподобный скот.  
Хортобадь






Белые аисты. Кишкуншаг





Оползневое урочище «Гробы»  
близ города Клуж-Напока






Квакша.  
Река Тиса. Кишкуншаг






Можжевеловое редколесье в Южных Карпатах.  
Румыния






Дрофа.  
Национальный парк «Кёреш-Марош»






Лесостепной ландшафт Трансильвании





Сборщик кермека.  
Трансильвания





На склонах Южных Карпат








**ПРИЧЕРНОМОРСКИЕ СТЕПИ**



Еланецкая степь.  
Николаевская область






Хомутовская степь.  
Донецкая область





Урочище Барвинок.  
Полтавская область





Бизоны. Аскания-Нова.  
Херсонская область






Ковыльная степь на берегу Южного Буга.  
Украина






Аскания-Нова.  
Херсонская область






Хомутовская степь.  
Донецкая область






Кальмиусская степь.  
Донецкая область






Заповедник «Каменные могилы».  
Донецкая область








**АЗОВО-КАСПИЙСКИЕ СТЕПИ**



Опукский заповедник.  
Крым






Южное побережье Восточного Крыма





Река Дон.  
Волгоградская область






Вольный табун лошадей  
в Ростовском заповеднике






Каменная степь.  
Воронежская область






Опукский заповедник.  
Крым






На озере Цаган-Хаг.  
Ростовская область







**ЗАВОЛЖЬЕ И ЮЖНЫЙ УРАЛ**



В пойме Малого Кинеля.  
Оренбургская область






Стадо у Стерлитамакского Шихана





Степная дорога вдоль реки Самары





Папайская степь под Оренбургом






Козы в Долгих горах.  
Предуралье






На берегу Урала






Плато Актобе в Айтуарской степи.  
Заповедник «Оренбургский»






Степные пастбища на хребте Гирьял.  
Предуралье






Присакмарский мелкосопочник.  
Южный Урал





Черноголовый хохотун –  
типичный обитатель степных водоемов






Предуральская степь.  
Оренбургская область





Излучина Урала у горы Верблюжки.  
Предуралье






Кварцитовая скала Верблюд.  
Зауралье






Адамовская степь.  
Зауралье






После жатвы.  
Общий Сырт








**ЗАПАДНЫЙ КАЗАХСТАН**

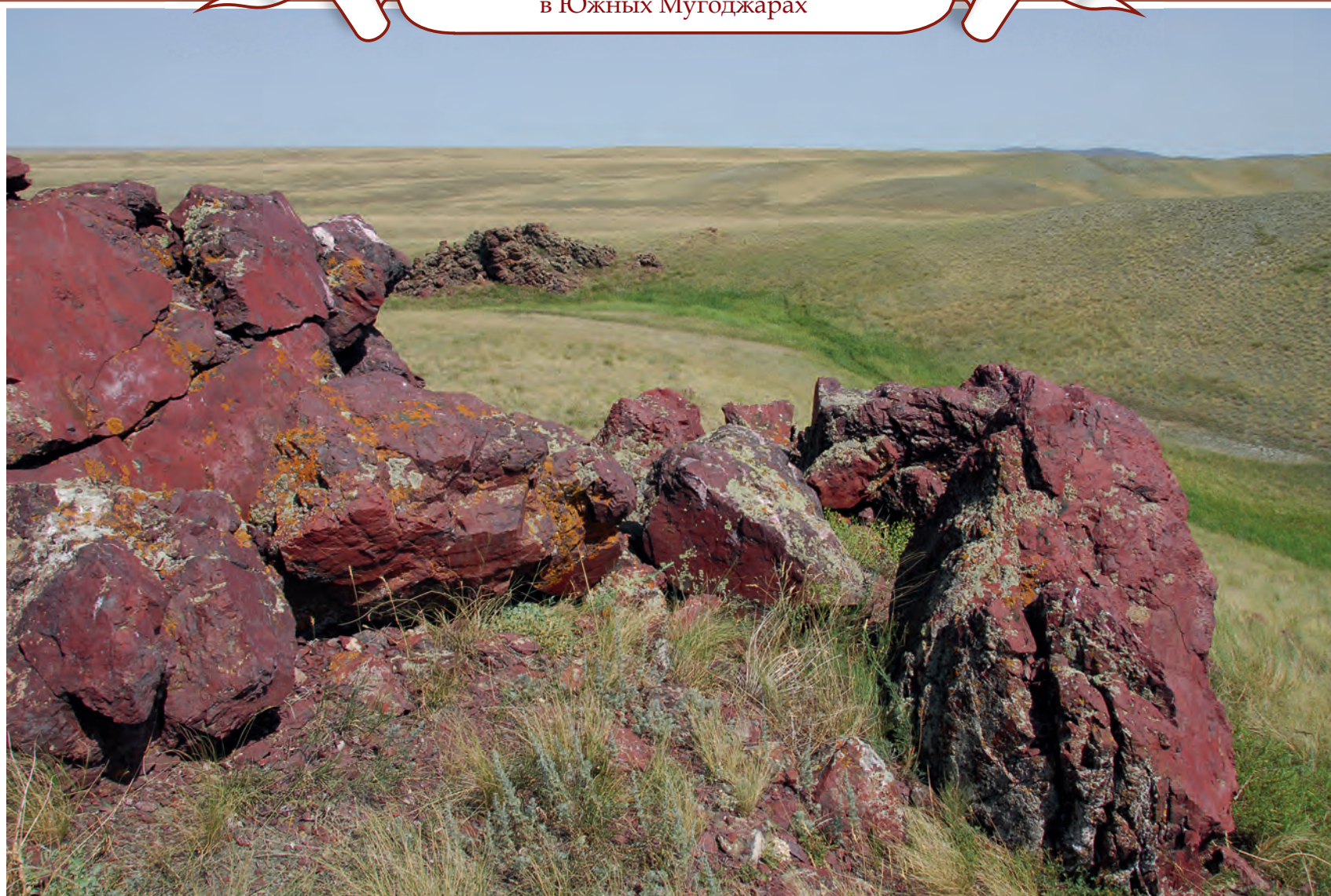


Меловые горы Утва-Актау






Выходы яшмовых пород  
в Южных Мугоджарах






Размышление над картой





Аксакал.  
Актюбинская область






Степная балка в урочище Алжансор






Иргиз-Тургайский резерват.  
Актюбинская область






Верблюды на пастбище.  
Прикаспий






Актолагай.  
Бассейн Эмбы






Изготовление самана –  
строительного материала степеней





На казахской стоянке  
в бассейне реки Тургай






Высокое половодье на реке Урал






Мазары –  
позднесредневековое казахское кладбище





В казахском ауле.  
Рын-Пески






Перевозка кизяка –  
главного топлива в Тургайской степи






Заказник Эбита.  
Актюбинская область





Карстовые провалы у города Актюбинска






Утро на реке Сарыозек







**ЦЕНТРАЛЬНЫЙ КАЗАХСТАН**




В Кургальджинской степи






Степной сурок.  
Буйратау. Акмолинская область






Буйратау.  
Карагандинская область






Река Каракенгир.  
Карагандинская область






Контрасты Терсека.  
В заповеднике «Наурзум»






Озеро Кургальджин





Национальный парк «Буйратау».  
Карагандинская область






Маралы.

Национальный природный парк «Буйратау»






Буйратау – Кудрявые горы






Соколиные горки.  
Акмолинская область






В горах Улытау








**ЗАПАДНАЯ МОНГОЛИЯ**



Монгольский Алтай






В горах Монгольского Алтая





Мелкий рогатый скот  
на каменистых пастбищах





Монгольский Алтай.  
Первый снег в сентябре





Яки в долине Монгольского Алтая





Черный гриф






Утренняя дойка на окраине г. Улаангом






Пустынная степь Хомынтал






Лошади Пржевальского  
в резервате Хомынтал






Дзерены.  
Монгольский Гоби






Пищуха монгольская






Березы в монгольской степи






Верблюды у дороги.  
Провинция Ховд






Встреча с верблюдами





Река Ховд





## СОДЕРЖАНИЕ

5

Среднедунайская  
равнина




57

Западный  
Казахстан

23

Причерноморские  
степи



75

Центральный  
Казахстан

33

Азово-Каспийские  
степи



87

Западная  
Монголия

41

Заволжье  
и Южный Урал





Фотовыставка подготовлена  
по гранту Русского географического общества  
Степной мир Евразии  
2015

ОРО ВОО Русское Географическое общество  
460000, Оренбург, ул. Пионерская, 11  
телефон/факс: (3532) 77-42-95, 77-44-32  
e-mail: orensteppe@mail.ru



Александр Чибилёв  
Фотоальбом  
Степной мир Евразии

Дизайн-проект: А. Соколов, М. Дурандина  
Корректор С. Верещагина

Заказ  
Тираж 500 экз.  
Отпечатано в ООО «Печатный дом «ДИМУР»