

ПРАВИТЕЛЬСТВО ОРЕНБУРГСКОЙ ОБЛАСТИ
МИНИСТЕРСТВО ИНФОРМАЦИОННОЙ ПОЛИТИКИ,
ОБЩЕСТВЕННЫХ И ВНЕШНИХ СВЯЗЕЙ

РОССИЙСКАЯ АКАДЕМИЯ НАУК
УРАЛЬСКОЕ ОТДЕЛЕНИЕ
ИНСТИТУТ СТЕПИ

ТУРИСТИЧЕСКИЕ РЕСУРСЫ ОРЕНБУРГСКОЙ ОБЛАСТИ

СВОДНЫЙ ПУТЕВОДИТЕЛЬ

ББК 75.81

УДК 910.4: 379ю85 (036)

T87

Туристические маршруты Оренбургской области: сводный путеводитель.

/ Вступительное слово О.К. Четверякова.

Под общей редакцией члена-корреспондента РАН А.А. Чибилёва

- Оренбург: Институт степи УрО РАН, ООО «Союз реклама», 2008 - 102 с.

Издание представляет собой сводный путеводитель туристических маршрутов, разработанных по заданию Министерства информационной политики, общественных и внешних связей Оренбургской области в 2007-2008 годах.

Отражает результат выполненных работ по государственным контрактам:

«Разработка маршрутов экстремального и спортивного туризма на территории Оренбургской области», «Описание ранее действующих и новых туристических маршрутов на территории Оренбургской области» Оренбургской области»

Составители: Голев А.Е., Рабичев С.Ю., Чибилёв А.А. (мл.), Мелешкин Д.С.

Фотоматериалы: Чибилёва А.А., Вельмовского П.В., Авраменко С.В.,

из фондов управления по туризму и экономической экспертизе собственных проектов Министерства информационной политики, общественных и внешних связей Оренбургской области.

Разработка картосхем: Чибилёв А.А. (мл.), Мелешкин Д.С., Вельмовский П.В.

Корректор: Савинова Т.Н.

СОДЕРЖАНИЕ



3

РАННИЕ ЦИВИЛИЗАЦИИ
НА ЗЕМЛЕ ОРЕНБУРЖЬЯ:
САРМАТСКО-САВРОМАТСКАЯ КУЛЬТУРА



23

«ПО СЛЕДАМ КАПИТАНСКОЙ ДОЧКИ»:
АЛЕКСАНДР СЕРГЕЕВИЧ ПУШКИН
В ОРЕНБУРГЕ



9

ИСТОРИЯ ОСНОВАНИЯ
ОРЕНБУРГСКОЙ ГУБЕРНИИ:
ОРСК - КРАСНОГОР - ОРЕНБУРГ



29

ПО АКСАКОВСКИМ МЕСТАМ



15

ПО ИСТОРИЧЕСКИМ МЕСТАМ
ГОРОДА ОРЕНБУРГА



35

МАРШРУТЫ НА МОТОЦИКЛАХ
ПО ЗАПАДНОМУ, ЦЕНТРАЛЬНОМУ
И ВОСТОЧНОМУ ОРЕНБУРЖЬЮ



43

ВОДНЫЕ МАРШРУТЫ
ПО ИРИКЛИНСКОМУ ВОДОХРАНИЛИЩУ




83

ВЕСЕННИЙ СПЛАВ
ПО НАЦИОНАЛЬНОМУ ПАРКУ
«БУЗУЛУКСКИЙ БОР»
(БОРОВКА - САМАРА)



55

ВОДНЫЕ МАРШРУТЫ
ПО РЕКЕ УРАЛ И САКМАРА



89

ОХОТНИЧЬИ ТУРЫ
ПО ТАШЛИНСКОМУ
И СВЕТИНСКОМУ РАЙОНАМ



75

МАРШРУТ ПО КАРАГАЙ-
ГУБЕРЛИНСКОМУ УЩЕЛЬЮ



95

ОРЕНБУРЖБЕ ПРАВОСЛАВНОЕ



**РАННИЕ ЦИВИЛИЗАЦИИ НА ЗЕМЛЕ ОРЕНБУРЖЬЯ:
САРМАТСКО-САВРОМАТСКАЯ КУЛЬТУРА**



Сарматы - кочевые ираноязычные племена раннего железного века, первоначально занимавшие степи от Дона до Урала. В 6-4 вв. до н.э. древнегреческие авторы сообщают о «савроматах», граничивших со скифами по Дону, но уже в 5 в. до н.э. частично перешедших на правый его берег.

Название «сарматы» употребляется в письменных источниках с 3 в. до н.э. и со временем вытесняет прежний «савроматы». Появление этого названия совпадает с началом интенсивного движения в 3-2 вв. до н.э. сарматских племен на Северный Кавказ и в Северное Причерноморье. По словам древнегреческого историка Диодора, сарматы «опустошили значительную часть Скифии и, поголовно истребляя побежденных, обратили большую часть страны в пустыню».

В последние века до н.э. и первые века н.э. сарматы подчиняют огромную территорию от Урала до Дуная, превратившись в ведущую политическую силу, которая господствует в евразийских степях вплоть до появления в Северном Причерноморье готов в середине 3 в. н.э. В течение почти тысячелетнего периода обитания сарматских племен в южноуральских и поволжских степях в процессе их исторического развития изменялась материальная культура, развивались формы общественного устройства, обогащалась духовная культура.

Сообразно этим изменениям история сарматской культуры делится на четыре крупных этапа: 1) савроматский - 6-4 вв. до н.э.; 2) раннесарматский - 4-1 вв. до н.э.; 3) среднесарматский - 1 в. до н.э. - 2 в. н.э.; 4) позднесарматский - 2-4 вв. н.э.

На протяжении всей своей истории сарматы, которые, также как и скифы, принадлежали к иранской ветви индоевропейской языковой семьи. Они занимались кочевым скотоводством. Скот являлся главным богатством кочевников, при этом особое предпочтение отдавали разведению овец и коней - животных, способных преодолевать большие пространства. В особом почете находились лошади. С давних времен в мифических представлениях индоиранцев лошадь отождествлялась с солнцем. Лошадь была верным спутником и пастуха, и воина. В седле сарматы проводили всю свою жизнь, лошадь провожала их и в загробный мир. В могилы, если это было погребение бедняка, помещали части туш лошадей или овец, а в курганах знати находят порой несколько скелетов коней.



Скотоводство давало все необходимые продукты питания: мясо, молоко, кумыс, сыр, а также шкуры, кожи, войлок. Как установлено новейшими исследованиями, существовала сложная система обмена и торговли между кочевническими культурами и оседло-земледельческим населением более южных и северных территорий. В ней имели место и мирные торговые связи, и военные захваты с последующим установлением даннических отношений. Последняя форма взаимоотношений была, видимо, в большей степени присуща связям сарматов с племенами лесных районов Волго-Камья, откуда кочевники получали продукты земледелия, изделия ремесла, пушнину, воск, древесину.

Сарматы были искусными воинами. Во время войны скифов против персидского царя Дария I сарматы принимали в ней участие. В военных походах, видимо, участвовало большинство взрослого населения, в том числе и многие женщины. Из письменных источников известно, что в сарматском обществе женщины пользовались равными правами наравне с мужчинами, могли быть как воинами, так и жрицами. Эти сведения подкрепляются также данными из раскопок. Многие женские погребения сопровождалось оружием. Хорошо известны и погребения жриц, совершавших религиозные культы. В них находят каменные жертвенники, сосуды с благовоениями, бронзовые зеркала, дорогие украшения с изображениями фантастических животных. Геродот сообщал: «сарматские женщины исстари ведут свой образ жизни: они ездят верхом на охоту с мужьями и без них, выходят на войну и носят с мужчинами одинаковую одежду. Относительно браков у них соблюдается следующее правило: ни одна девушка не выходит замуж, пока не убьет врага...». Археологические и письменные источники свидетельствуют о высокой степени развития социальной и имущественной дифференциации в сарматском обществе.

В Оренбургской области широко представлены курганные захоронения сарматской элиты, расположенные, как правило, на водоразделах рек. В размещении некрополей знати на господствовавших над местностью плато проявлялось не только поэтическое отношение и любовь кочевников к степным просторам, но и, безусловно, определенное идейное оформление самого ритуала погребения знатных людей, заключавшееся в максимальном их приближении к богам. Так же, как и в Древнем Египте, где память о фараонах увековечивалась огромными пирамидами, устремленными в небо, так и степняки в честь своих «царей» насыпали огромные земля-

ные курганы, которые и в настоящее время видны за многие километры.

Но чаще всего в степи встречаются курганные некрополи рядовых представителей сарматской культуры. Они не выделяются большими насыпями или сложными погребальными конструкциями. Эти погребения не отличаются богатым инвентарем. Обычно, в зависимости от пола погребенного или рода его занятий, в могилу ставили глиняные сосуды, клали оружие, бусы, пряжки, амулеты и другие украшения. Тем не менее чаще всего именно такие памятники дают наиболее важные исторические сведения для изучения прошлых культур, рисуя достаточно полную картину о разных сторонах жизни тех или иных народов.

В настоящее время исследование памятников сарматской культуры на территории Оренбургской области ведется регулярно и накоплен многочисленный материал, повествующий о многих сторонах жизни этих удивительных степных кочевников. И, как выясняется, они были не только «варварами», как их называли древние греки, а оставили нам богатое культурное наследие.

На сегодняшний день одним из самых изученных в археологическом плане районов Оренбургской области является Соль-Илеикий район.



СВЕДЕНИЯ О СОЛЬ-ИЛЕЦКОМ РАЙОНЕ

Соль-Илецкий район расположен на юге Оренбургской области, на границе с Казахстаном. Его площадь 5,2 тыс. км². Почти вся территория района принадлежит бассейну Илека, за исключением северной периферии, где находятся верховья уральских притоков Донгуза и Бердянки.

Река Илек, пересекающая всю территорию района с востока на запад, имеет широкую (от 4 до 9 м) пойменную и не менее широкую надпойменную террасы. Характерной особенностью поймы, террасы, а местами и междуречий является широкое развитие песчаных отложений, значительная часть которых на правобережье Илека переувлажнена и образует эоловый бугристый рельеф. На юге района большую ландшафтообразующую роль играют выходы на поверхность отложения писчего мела.

Территория Соль-Илецкого района расположена в двух ландшафтных подзонах. К северу от долины Илека - это типичная степь с типчаково-ковыльной растительностью. К югу от долины Илека начинается подзона южных степей с полынно-типчаково-ковыльными степями.

Своим названием город Соль-Илецк и Соль-Илецкий район обязаны крупнейшему месторождению каменной соли, которое разрабатывалось с середины XVIII века. Годом основания города считается 1754 г., когда в 75 верстах от Оренбурга для защиты соляных копей от опустошительных набегов кочевников была построена крепость Илецкая Зашита. В 1865 году крепость была преобразована в безуездный город Илецк. Название города менялось несколько раз, и только в 1945 г. было присвоено окончательное название - Соль-Илецк.



На территории района существует уникальный комплекс озер антропогенно-карстового происхождения, возникших в связи с разработкой месторождения соли. Самое известное из них - озеро Развал, вода в котором настолько солёная, что позволяет лежать на её поверхности, и по своему составу близка со знаменитым Мёртвым морем в Израиле и Иордании. Озеро Развал имеет уникальный температурный режим. Оно не замерзает даже в самые сильные морозы. Также в комплексе озёр находятся грязевые, малосолёные и пресные озёра.

ИЗУЧЕНИЕ АРХЕОЛОГИЧЕСКИХ ПАМЯТНИКОВ САРМАТСКОЙ КУЛЬТУРЫ В СОЛЬ-ИЛЕЦКОМ РАЙОНЕ

Сегодня в Соль-Илецком районе известно более 200 памятников археологии. Археологи неоднократно проводили исследования на территории района, открывая и изучая могильники, поселения древности от эпохи бронзы до средневековья. Значительный процент среди них составили раскопки сарматских курганов.

В дореволюционный период на территории района работали члены Оренбургской Ученой Архивной комиссии: А.В. Попов, Ф.Д. Нефедов. Результаты их деятельности были опубликованы в выпусках «Труды ОУАК». В 1950-60-е гг. на территории района проводила исследования московская экспедиция из Института археологии АН СССР под руководством К.Ф. Смирнова. В это время были раскопаны знаменитые сарматские памятники, ставшие впоследствии «классикой» сарматской археологии: Пятимары I, Мечет-Сай, Увак, Близнецы, Тара-Бутак. В курганах были найдены захоронения как рядовых общинников, погребенных в простых ямах, так и сарматской



знати, которая была похоронена в специально сооруженных для неё «домах мертвых» из дерева и сопровождалась погребениями лошадей в нарядной сбруе, оружием, ювелирными украшениями, керамикой, импортными стеклянными бусами и другими престижными вещами.

В 1977 г. в Оренбургском педагогическом институте под руководством Н.Л. Моргуновой была открыта археологическая лаборатория, которая и продолжила в 1980-е г. исследования на территории Соль-Илецкого района. Были раскопаны курганы у сел Тамар-Уткуль, Линевка, Покровка, Изобильное, которые дали интересные сведения для изучения разных сторон жизни сарматов. В мужских погребениях были обнаружены мечи, стрелы, абразивные плитки, украшения из клыков диких животных. В женских погребениях находились бусы, серьги, бронзовые зеркала, железные браслеты, керамические сосуды.

В 1990-е гг. у с. Покровка работала экспедиция из Института археологии г. Москвы по руководством Л.Т. Яблонского, которая раскопала курганы, относящиеся к разным этапам развития сарматской культуры от 6 в. до н.э. до 2 в. н.э. Захоронения были совершены в катакомбных, подбойных и простых могильных ямах. На дне могил находились скелеты людей, лежащие на подстилках из войлока и травы, кости животных. Погребенных сопровождал разнообразный инвентарь: бусы, пряслица, зеркала, височные подвески, железных ножи, бронзовые и железные наконечники стрел, мечи и кинжалы, керамическая и деревянная посуда.



Некоторые погребенные находились в саркофагах из глины, обложенных досками. В 2007 г. у с. Тамар-Уткуль Оренбургским педагогическим университетом были возобновлены работы по раскопкам курганов у ручище «Черный Яр».

СОЛЬ-ИЛЕЦКИЙ КРАЕВЕДЧЕСКИЙ МУЗЕЙ

Расположен на ул. Уральская, 24, а в скором времени переедет в новое здание на ул. Цвиллинга, 10. В музее действуют постоянные экспозиции: «История добычи соли», «Жизнь и быт казахов», «Соль-Илецкий район в годы гражданской войны», «Соль-Илецкий район в годы Великой Отечественной войны», «Природные богатства соль-илецкой земли». В выставочном зале музея экспонируются работы местных художников и народных умельцев.

СЕЛО ТАМАР-УТКУЛЬ

Находится к югу от г. Соль-Илецк. В 18 в. это место называлось Кызыл Майдан («Красная площадь»), здесь производился обмен различными товарами между киргизами и русскими купцами. Название села в переводе с казахского означает «тамар» - пень, бревно, а «уткуль» - брод, переправа.

В 18-19 вв. село являлось казахским аулом, у которого издавна располагался брод через р. Илек. По сообщению старожил, переправа через Илек осуществлялась «по бревну», согласно другой версии, на правом берегу реки в прошлом было много пней, отсюда и происходит название.

Население села многонациональное, сегодня в нем проживают: казахи, русские, украинцы, татары, узбеки, башкиры, азербайджанцы, греки. Жители села занимаются коневодством, овцеводством, птицеводством и народными промыслами: пуховязанием, вышиванием, плетением. В селе можно попробовать блюда различных национальных кухонь: казахской, русской, украинской, татарской, башкирской.



КУРГАНЫ ТАМАР-УТКУЛЬ

Расположены на первой надпойменной террасе левого берега р. Илек в 1,7 км к юго-западу от с. Тамар-Уткуль. В могильнике у с. Тамар-Уткуль насчитывается 5 курганных насыпей. Курганы насыпаны в эпоху раннего железного века. В 18-19 вв. территория могильника использовалась под казахское кладбище, о чем свидетельствуют каменные надгробия с арабскими надписями и знаками казахских родов, которые кочевали здесь.

КУРГАНЫ В УРОЧИЩЕ ЧЕРНЫЙ ЯР

Расположены на гребне надпойменной террасы левого берега р. Илек, в 3,3 км к востоку от села Тамар-Уткуль, в урочище Черный яр. Урочище называется так, потому, что там, в лесу и в пойме, местные жители собирают много ежевики.

В могильнике насчитывается более 50 курганных насыпей высотой 0,15-3 м, которые тянутся своеобразной цепочкой по гребню возвышенности. Раскопки на территории могильника проводились в 1956, 1984, 1987 гг., всего было раскопано 14 курганов, который дали разнообразный материал от эпохи бронзы до средневековья. И сегодня на территории могильника продолжаются раскопки экспедицией Оренбургского педагогического университета.

КУРГАНЫ ПЯТИМАРЫ I

Расположены на сырте в глубине степи на левом берегу р. Илек в 6 км к юго-востоку от с. Кумакское (с казахского - «кумак» - песчаное место). С курганов открывается великолепный вид на широкую пойму Илека. В 1960 г. экспедиция под руководством К.Ф. Смирнова раскопала 9 курганов. Курганы

относятся к эпохе бронзы и железа. Погребения раннего железного века принадлежали верхушке сарматской знати. В настоящее время в могильнике насчитывается 4 насыпи высотой 3,5-5 м, которые хорошо видны с могильника «Черный яр».

КУРГАНЫ ПЯТИМАРЫ II

Расположены на сырте в глубине степи на левом берегу р. Илек в 4 км к юго-востоку от могильника Пятимары I, с которого они хорошо видны. Издали на фоне горизонта выделяются очертания лишь пяти курганов - маров. Отсюда и происходит название, данное местным населением, - Пятимары. В могильнике на самом деле насчитывается до 10 курганов высотой от 40 см до 6 м. среди них - 5 больших курганов расположены цепочкой по одной линии.

д.и.н., Н.Л. Моргунова,
завмузеем археологии
ОГПУ Л.А. Краева





**ИСТОРИЯ ОСНОВАНИЯ ОРЕНБУРГСКОЙ ГУБЕРНИИ:
ОРСК - КРАСНОГОР - ОРЕНБУРГ**



Оренбургский край имеет интереснейшую, в чем-то трагичную, но неповторимую историю. Выдающиеся русские исследователи - Рычков П.И., Паллас Л.С., Эверсман Э.А. занимались изучением края с незапамятных времен. Первые русские поселения, казачьи городки вдоль Урала появились в XVI веке.

*Вот родина моя...
Вот дикие пустыни
Вот благодарная оратаю земля!
Дубовые леса, и злачные долины,
И тучной жатвою покрытые поля!*



Писал о нашем крае известный русский писатель, чье детство прошло в Оренбургской губернии - С.Т. Аксаков. Оренбургский край лежит в середине огромного степного пояса Евразии. Степи - это природная стихия, с которой тесно связаны история и судьба Российского государства. Они дороги нам прежде всего своими просторами, необыкновенными ощущениями свободы и раздолья.

*Степи конца не было.
Под знатным солнцем,
стоящим средь самого неба,
серебряными волнами
стлался ковыль,
одна волна гнала другую, и
бежали далеко, бог весть куда...*

М.Л. Михайлов

Вместе с тем, Оренбуржье - край удивительного разнообразия природы. На юге области попадаешь в настоящую пустыню с колючими барханами, а на севере чувствуешь свежую прохладу тюльганских горных дубрав со студеными ручьями.

В выжженных солнцем заорских степях еще 10-15 лет назад поднимали тучи пыли стада быстроногих сайгаков. В горных дубравах Присакмарья обитают типичные таежники: бурый медведь, рысь, глухарь.

*На каждом шагу невольно
ощущаешь горячую,
любовную заботу природы
о том, кто непременно
должен здесь жить
и для которого эта любящая
мать-природа
приготовила пышную,
роскошную встречу...*

Г.И. Успенский

В пойме Илека растет тамариск - кустарник с роскошными кистями розовых цветов (его родина - страны Персидского залива), а в Бузулукском бору можно увидеть таежно-болотную росянку и полярную пушицу. Холмистое "аксаковское лесостепье" с березовыми рощами, дубравами, липняками, опаленные зноем степные увалы Общего Сырта с редкими лесными колками, живописные лесистые отроги Уральских гор, миниатюрные хребты, холмы и ущелья Губернского мелкосопочника, бескрайние степные дали Зауралья с гранитными останками и блюдцами заросших озер - все это ландшафты Оренбургской области. Оренбургский край таит в себе много необыкновенного, таинственного, загадочного. Здесь разбросаны удивительные жемчужины природы: Бузулукский бор, р. Губерля, Карагайское ущелье, Ириклинское водохранилище и др.

*Как живописны и разнообразны,
Каждая в своем роде,
лесная, степная и гористая
твоя полоса,
Особенно последняя,
по скату Уральского хребта,
Всеми металлами
богатая, золотоносная полоса!*

С.Т. Аксаков

Все это создает прекрасные условия для организации многих видов туризма и отдыха. Неповторимые страницы в истории края открываются в середине 30-х годов XVIII века и связаны они с деятельностью Оренбургской экспедиции, которая осуществляла практическое включение в состав Российского государства обширнейших пространств Южного Приуралья и Казахстана, открыв возможности для их широкого освоения и развития. Не много найдется в истории России городов, которые трижды меняли "место жительства". Таким городом является наш Оренбург.

МАРШРУТ ОРСК - КРАСНОГОР - ОРЕНБУРГ

Схема движения:

I вариант: место встречи г. Оренбург (Областной историко-краеведческий музей) - г. Орск.

Обратно: г. Орск - с. Красногор
- п. Саракташ - г. Оренбург

II вариант: место встречи г. Орск (г. Орск - с. Красногор - п. Саракташ - г. Оренбург Областной историко-краеведческий музей).

Цель поездки: ознакомиться с историческими местами закладки г. Оренбурга, памятниками истории, архитектуры прошлых столетий, с природными достопримечательностями края.

Маршрут проходит по местам основания г. Оренбурга, по территории бывшего Оренбургского казачьего войска, через бывшие казачьи станицы и поселки вверх по правому берегу р. Урал, через Оренбургский, Саракташский, Беляевский, Кувандыкский районы.

Общая протяженность маршрута в одну сторону около 350 км, длительность 3 дня. Поездка предполагается на автобусе с ночевками в г. Орск, п. Саракташ.

Места размещения: г. Орск гостиница «Фортеция», п. Саракташ гостиница на Красной горе.

Питание: г. Орск - ресторан «Фортеция» - с. Красногор - летняя стоянка, обед на открытом воздухе - п. Саракташ - кафе на Красной горе - г. Оренбург - кафе «Евразия».

Связь: на протяжении всего маршрута имеется телефонная связь.

ПЕРВЫЙ ДЕНЬ г. ОРСК

Город на реке Урал при впадении в нее реки Орь. Находится в 327 км. от Оренбурга. Первая закладка города относится к 1735 г. при впадении р. Орь в р. Яик, основатель И.К. Кирилов. Была заложена небольшая крепость «о четырех бастионах, с цитаделью малою на горе Преображенской». Крепость называли по-немецки, в соответствии с модой той эпохи, Оренбург (от немецкого Burg "крепость". "Крепость на Ори"). Затем начали строить сам город Оренбург, переименованный потом в Орскую крепость.

Счастлив был основатель города Иван Кириллович Кирилов. Сбылась его заветная мечта создать оплот Российского государства на юго-востоке границы. В Оренбургском государственном архиве в фонде под номером 1 хранится документ. "Проект" обер - секретаря Сената И.К. Кирилова строительства русского города на юго-восточных рубежах Российской империи.

Этот "Проект" убедительно аргументирует целесообразность и историческую необходимость безотлагательного строительства Оренбурга: требуется укрепить юго-восточные границы государства, построить, "великий город - крепость" и сделать его главным опорным пунктом края. И от него по Яику, Самаре и Сакмарке строить крепости, редуты и форпосты, которые составят Оренбургскую пограничную линию. "Проект" был утвержден императрицей, автор его был назначен главой экспедиции. В августе 1735 г. Оренбургская экспедиция прибыла к далеким берегам Яика, туда, где в него впадает левый приток - Орь. Вот тогда и был заложен в первый раз Оренбург. Основание крепости было связано и с Указом императрицы о разрешении на поселение в Оренбурге (Орске)



рекрутов. В крепости отбывал ссылку украинский поэт и художник Тарас Шевченко. Экскурсия по г. Орску проходит по исторической части города и "Новому городу".

Объекты показа:

Преображенская церковь, Спасо-Преображенский церковный комплекс, ул. Шевченко (отдел музея «Т.Г. Шевченко в Орской крепости». Посещение). Генеральный проект Нового города был разработан в 1935 г. группой немецких архитекторов под руководством Ганса Шмидта.

Объекты показа: здания застройки 30 - 60 годов XX века: школа № 8, Драмтеатр, здание администрации города, Комсомольская площадь, сквер Славы, здание мясокомбината, (посещение цехов, знакомство с новой продукцией комбината). Туристам предлагают проехать по мосту через р. Урал, который соединяет старую часть города - левобережную азиатскую часть с новой частью - европейским правобережьем.

ВТОРОЙ ДЕНЬ с. КРАСНОГОР

Вторая попытка заложить город относится к 1741г. И принадлежала эта идея В.Н. Татищеву. Найдя неудачным выбор Кириловым места для строительства города, он предложил перенести столицу края на новое место, на 150 верст ниже по течению Яика в урочище Красная гора. Новое место выбиралось по принципу исправления технических недостатков, которые были на первоначальном: наличие леса, камня, воды.

Указом правительства от 20 августа 1739 г. это предложение было принято, и предписывалось осуществить строительство Оренбурга на новом месте, а преж-

ний Оренбург назвать Орской крепостью. В проекте Татищева хорошо выражалась забота об устройстве Оренбургского края. В нём выставляются убедительные аргументы, всесторонние исследования, характеризующие компетентного человека и заботливого государственного мужа. Тут и забота о крепостных удобствах и будущих жителях крепости, выбор более удобного места для торговли с киргиз-кайсаками и ханствами Средней Азии.

1 августа 1741 года у Красной горы раздалась пушечные выстрелы - привычный ритуал при закладке крепостей и поселений. Началось строительство Оренбурга на Красной Горе. Сам Татищев В.Н. не мог участвовать в строительстве города, так как был вызван в Петербург и в эти места уже не возвращался. После Татищева было поручено вести строительство генерал-лейтенанту князю В.А. Урусову, затем генерал-майору Соймонову. Генералы Урусов и Соймонов мало заботились о ходе дела, они больше были заняты усмирением башкир и поэтому работы велись вяло и не доведены до конца. Город на этом месте не построили, была построена лишь крепость.

В начальный период крестьянской войны 1773-1775 годов Красногорская крепость явилась местом действия повстанцев. С осадой Оренбурга пугачевцами губернатор Рейнсдорп 24 сентября 1773 года перевел 120 казаков Самарского городка для сторожевой службы в Красногорскую и Верхнеозерную крепости, а через несколько дней и остальным казакам Самарского городка велел прибыть в Красногорскую крепость. Пугачев, действующий под именем царя Петра III, из Самарского городка, где он находился 3 и 4

октября 1773 года, послал свой “царский” указ коменданту Красногорской крепости в котором призывал красногорцев служить ему, за что обещал волю и жаловал всякими припасами. Командир крепости Б. Уланов указ прочитал публично, за что был арестован. На казаков указ имел воздействие и они перешли на сторону Е.И. Пугачева. Некоторое время ими руководил атаман Талин.

20 ноября 1773 г. следуя с отрядом на помощь Хлопуше и Бородину, наступившим на Верхнеозерскую крепость, Е.И. Пугачев со своими соратниками сделал остановку в Красногорской крепости и у писаря Михаила Решенина интересовался казенными деньгами. С подавлением восстания Пугачева жизнь в крепости нормализовалась. Но спокойной она здесь никогда не была. Часто из-за Урала на крепость совершались набеги лазутчиков, которые уводили с собой захваченных красногорцев и продавали на рынках Азии в рабство.

Со временем пограничная линия теряет свое значение. В 1837 году Красногорская крепость упраздняется и становится казачьей станицей. Ее казаки несли царскую службу в казачьих полках. В 1866 году в станице насчитывалось 167 дворов и 966 душ населения, из них 460 мужчин. Переписью были учтены кроме церкви - школа, почтовая станция, еженедельные базары. Через Красногорскую крепость проезжали многие выдающиеся личности, в их числе всемирно известный немецкий ученый Александр Гумбольдт (1829 г.), русский поэт В.А. Жуковский (1837 г.). Несколько раз через станицу проезжали востоковед Ян Виткевич и украинский поэт Т.Г. Шевченко.

К началу XX века станица была преобразована в казачий поселок, отнесенный в подчинение Гирьяльскому станичному юрту. Поселок к этому времени значительно вырос, в 1900 году в нем было 303 двора и 1808 жителей. Каждую пятницу в нём проходили базары. В настоящее время это село Красногор Саракташского района Оренбургской области. Население села составляет 600 человек. В селе имеется 9-летняя школа, клуб, библиотека, почта. Работают магазины, медпункт. В селе есть фольклорный казачий ансамбль “Уралочка”, которому в 1999 году присвоено звание Народного. Ансамбль прославляет село за пределами района и области.

ЗАЕЗД В п.САРАКТАШ

Посёлок Саракташ находится на левом берегу реки Сакмары в 105 км. к востоку от Оренбурга. Основан в 1913 году как станционный поселок в связи со строительством железной дороги между Оренбургом и Орском. Свое название получил по

деревне Саракташ, находившейся на противоположном правом берегу реки Сакмара, основанной в XVIII веке. Название имеет несколько толкований: “овечий камень” (сарык-овца, таш-камень), “желтый камень”, “валун”.

Интересным объектом для посещения туристов является Благотворительная Обитель милосердия при храме Симеона Верхотурского. Церковь была построена и освящена в 1958 году, но в 60-е годы разрушена. Возрождается храм в 90-х годах 20-го столетия. Настоятелем его назначается священник Николай Стремский. Почти одновременно с началом богослужений в храме началась благотворительная деятельность. В 1992 году был организован Дом Милосердия - приют для одиноких престарелых старушек и стариков, оставшихся без помощи близких. Кроме того, для воспитания при храме были взяты из детских домов 43 ребенка в возрасте от 9 месяцев до 9 лет.

Большую часть детей отец Николай и матушка Галина усыновили. При обители работает церковно приходская школа и Православная гимназия, открылся музей. Также в п.Саракташ имеется краеведческий музей. В его экспозиции ярко представлена коллекция предметов крестьянского быта и знаменитого пуховязального промысла.

КРАСНАЯ ГОРА

Красная Гора - одна из самых больших на этой территории, названа так по красной глине и красному камню. Одно из первых описаний Горы и других соседних гор следующее: «Общий характер местности, окружающей поселок Красногор, гористый. Склоны гор покрыты россыпями красного железняка и красного песчаника, от чего в сухую ясную погоду еще за много верст от поселка горы кажутся как бы залитыми кровью». В 1998 г. на Красной Горе прошли съемки фильма «Русский бунт». Режиссер А. Прошкин показал события крестьянской войны, описанные в произведениях А.С. Пушкина «Капитанская дочка» и «История Пугачевского бунта». Для съемок фильма воссоздана крепость, постройки того периода. В съемках фильма, помимо актеров, участвовали жители села. По окончании съемок часть костюмов и декораций к фильму были переданы в фонд Оренбургского областного историко-краеведческого музея.

В настоящее время на Красной Горе сохранились «киношные постройки», которые можно осмотреть.

ТРЕТИЙ ДЕНЬ г. ОРЕНБУРГ

г. Оренбург на реке Урал - центр Оренбургской области. В современных границах

область образована в 1934 г. Площадь территории области 124 тыс. км², население более 2 млн. Окончательный вариант для постройки города выбрал И.И. Неплюев. В 1742 г. И.И. Неплюев был назначен наместником Оренбургского края (он именовался и начальником Оренбургской комиссии, и главным командиром Оренбургского края). Но как бы он не именовался, а функции и обязанности были одни - устройство Оренбургского края. В.Н. Витевский о Неплюеве писал так: «Неплюев представляет собою пример лучших учеников, вышедших из практической школы Петра Великого. Неплюев - это пример того, насколько сильно и благотворно было влияние могучей воли Петра, когда она падала на благодетельную почву».

Изучив пойму реки Яик, Неплюев место у Красногора нашел неподходящим и представил в Сенат свой «Проект» строительства города Оренбурга на месте Бердской казачьей слободы. Им была изложена всесторонняя и убедительная аргументация в пользу этого места: «Из всех по Яику мест лучшее тут хлебопашество устроено и пахотной земли, сенных покосов, рыбных озер, одним словом, всего того при великом городе к довольству и жителству людскому на всегдашние времена... на продажу хлеба привозят довольно и недорогою ценою продают...».

В «Проекте» говорилось и о строительных возможностях. Дешевая доставка леса из Башкирии по реке Сакмара, возможность устройства каменоломен на горе Маяк и горе Гребени, полноводная река Яик, российским купцам тут совсем близко к киргизским кочевьям и азиатским торгам. 15 октября 1742 г. императрица Елизавета Петровна подписала указ, где указывалось: «Главный город Оренбург для представленных резонов на всегдашнюю пользу строить при Бердской крепости». «Теперь Неплюев, используя все полезное, сделанное его видными предшественниками, вплотную приступил к осуществлению планов организации города и края. 19 апреля 1743 г., после торжественного молебствия с пушечной пальбой был заложен нынешний Оренбург».

Основанный по мысли и воле Петра I его талантливыми сподвижниками, Оренбург стал вскоре не только защитой империи от кочевников, но и зоной процветания торговли на стыке Европы и Азии. К 1747 г. в Оренбурге уже насчитывалось 837 домов, 175 лавок, 4 церкви. Имелась гауптвахта, госпиталь, пороховой склад и несколько казарм для чинов гарнизона. Прежний Оренбург стал именоваться Красногорским укреплением. Указом от 15 марта 1744 г. огромные пространства Южного Урала

обрели административную завершенность - была образована Оренбургская губерния.

Немного фантазии и вы увидите себя в крепости, окруженной земляным валом и рвом, на бастиионе с чугунными пушками. Отсюда с берега р. Яик, тянется главная улица крепости Губернская. Здесь - дворец губернатора, губернские учреждения, казармы, склады, а дальше - дома жителей. Мы совершим путешествие во времени, пройдя по этой улице и останавливаясь у зданий, которые стали архитектурными и историческими памятниками.

Объекты показа:

Набережная реки Урал, гауптвахта, здание Неплюевского кадетского корпуса, дворец губернатора, дом П.И. Рычкова, здание военной комендатуры, здание дворянского собрания, здание мужской гимназии, здание казармы 2 Неплюевского кадетского корпуса, главная площадь города, конный манеж (здание театра драмы), здание губернской канцелярии, Гостиный двор, Кафедральный собор, здание Караван-Сарая, разделительный знак Европа-Азия.

Планировка улиц города уникальна. В городе всего четверо ворот. Число сквозных улиц сокращено до минимума. Улицы перекрываются кварталами не через одну, а сразу по две и даже три. Главной причиной такого своеобразного решения планировки явилась, возможно, особенность потенциального противника, кочевников. Основной силой которых была конница, а действие ее ослабляется, если ему приходится поворачивать. В большей своей части она дошла до нас и является сама по себе памятником истории и культуры. Показывая исторические места города, нельзя обойти вниманием бывшее казачье предместье Форштадт (современная улица Чкалова). Здесь селились только казаки и строили деревянные дома. Оренбургское казачье войско было образовано в 1748 г. Основу его составили переведенные в 1743-1744 г. в Оренбург и Бердскую пригородную слободу 550 городских казаков и дворян из Уфы, Самары, пригорода Алексеевска. Они и образовали предместье Оренбурга, получившее название Форштадт. Первым войсковым атаманом оренбургских казаков стал Василий Могутов. Наша прогулка по городу прошлых столетий заканчивается посещением Оренбургского областного историко-краеведческого музея, экспонаты которого дополняют картину нашего путешествия.

Еремин Д.М.,
Мельникова А.А.



ПО ИСТОРИЧЕСКИМ МЕСТАМ ГОРОДА ОРЕНБУРГА

Оренбург — административный центр Оренбургской области. Расположен в Южном Предуралье, на границе Европы и Азии, на реке Урал, у впадения в нее реки Сакмары. Территория города составляет 91,7 тыс. га. Абсолютные отметки поверхности территории варьируются от 82-85 м в поймах Урала и Сакмары до 190-200 м на вершинах местных водоразделов (горы Маяк и Сулак). Климат города — резко континентальный, с холодной зимой и жарким летом. Средняя температура января составляет -14,8 °С, июля — 21,9 °С. Амплитуда январских температур варьируется от 5 до -42 °С, июльских — от 5 до 42 °С. Средняя продолжительность безморозного периода — 147 дней. По данным на 1 января 2008 г., в городе проживают 541,2 тыс. человек.

ИСТОРИЯ

Оренбург основывался трижды. Сначала — в августе 1735 г. Оренбургской экспедицией под руководством И.К. Кирилова при впадении реки Орь в Яик (Урал). Место оказалось неудачным — в половодье крепость основательно затопляло, и через шесть лет она была перенесена на берег Яика, туда, где в наши дни находится село Красногор. Весной 1742 г. начальник Оренбургской комиссии (так в это время именовалась Оренбургская экспедиция) И.И. Неплюев посчитал расположение города у Красной горы неподходящим и летом 1742 г. выбрал то место, где сейчас расположен исторический центр Оренбурга. Сразу после закладки 19 (30 по новому стилю) апреля 1743 г. началась интенсивная работа по строительству города и крепости. Весной 1744 г. новый город стал центром созданной огромной Оренбургской губернии. Она занимала территорию современных Башкирии, Оренбургской и Челябинской областей, части Свердловской и Пермской областей, почти всей Татарии и значительной части Казахстана — вплоть до Каспийского и Аральского морей. Крепостные сооружения самого Оренбурга имели форму многогранника, с выдвинутыми десятью бастионами и двумя полубастионами, глубоким рвом и земляным валом общей длиной более пяти верст. В крепости было четверо ворот: Сакмарские — на севере, Орские — на востоке, Чернореченские — на западе и Яицкие, или Водяные, — на юге. Город имел регулярную планировку и был разбит на кварталы двадцатью пятью прямолинейными улицами, продолженными крест-накрест. В самом городе был построен Гостиный двор, а за его пределами, за Яиком — Меновой двор (на нем велась торговля преимущественно с казаками, основным меновым товаром которых

были лошади и овцы; в 1787 г. здесь была отмечена рекордная сделка — 373761 голова скота). В 1755 г. было создано Оренбургское казачье войско, за крепостной стеной стали селиться казаки, это восточное предместье называли Форштадтом. В 1773-1774 гг. Оренбург пережил полугодовую блокаду повстанческой армии Пугачева, а в 1775 г. Екатерина II распорядилась переименовать реку Яик в Урал, дабы стереть память о народном движении. После этих событий Оренбург, долгие годы отдаленный от центра, захолустный, да к тому же отличающийся резко континентальным климатом, стал в Российской империи одним из мест ссылки. В XIX в. Оренбург вошел в основном одноэтажным, изрядно запущенным местами и весьма опасным в пожарном отношении. Застройку тормозила не только бедность мещанской части населения, но и положение о воинском постое, по которому военные безоговорочно ставились на квартиру в частные дома. Обывателям оставалась для жительства лишь часть собственного дома, обычно меньшая и худшая. Поэтому невыгодно было строить большие дома, ведь хозяину все равно доставалась одна небольшая комната. С 1802 г. Оренбург стал уездным городом, все гражданские губернские учреждения снова возвратились в Уфу, где был центр губернии, но резиденция и управление военного губернатора остались в Оренбурге, что существенно влияло на дальнейший рост и благоустройство города. После войны 1812 г. к западу от крепости появилось второе предместье города — Голубиная, или Солдатская, слободка. Первое время в ней селились преимущественно солдаты, затем — беднейшие слои населения.






В 1848 г. Оренбург пережил эпидемию холеры. Из 18 тыс. жителей в течение шести недель умерло 2800 человек.

В 1862 г. Оренбургскую крепость упразднили за ненадобностью (пограничная линия к этому времени проходила уже по Сыр-Дарье), а укрепления разрушили. Город стал расти, появились районы Новая слободка, Аренда и Новостройка, расширился Форштадт. К 1876 г. до Оренбурга дошла железная дорога из Самары, что стало причиной значительного ускорения расширения города. В конце XIX в. в городе работало множество различных производств, проживало почти 73 тыс. человек. В 1901 г. началось строительство Ташкентской железной дороги, которая связала Оренбург со Средней Азией, значительно повлияв на дальнейшее развитие промышленности края и самого города. После начала Первой мировой войны в городе резко возросла численность населения. Это было связано с большим количеством беженцев, а также немцев, выселенных с полосы в 150 км шириной вдоль западной границы Российской Империи.

Захвативший власть в городе атаман Оренбургского казачьего войска А.И. Дутов был выбит из Оренбурга 18 (31) января 1917 г. Однако после восстания Чехословацкого корпуса он вернул контроль над городом, в котором продержался еще семь месяцев. 22 января 1919 г. части Красной армии окончательно заняли Оренбург. Весной 1919 г. развернулось наступление армии Колчака. Его войска подошли к Оренбургу и взяли его в осаду, которая продолжалась более 100 дней.

С 1920-го по 1925 г. Оренбург был столицей Киргизской (впоследствии Казахской) ССР. В 1928 г. он стал центром округа в составе Средне-Волжской области (затем Средне-Волжского края). В 1930 г. этот округ ликвидировали и Оренбург стал районным городом края. В декабре 1934 г. из Средне-Волжского края была выделена Оренбургская область с центром в Оренбурге. С 1938-го по 1957 г. город назывался Чкалов (хотя великий летчик в Оренбурге не бывал). В годы Великой Отечественной войны в Оренбург было эвакуировано множество промышленных предприятий, что дало мощный толчок развитию города. Дальнейший рост Оренбурга связан с освоением газоконденсатного месторождения, благодаря которому численность населения города увеличилась практически вдвое. Оренбург окружили предприятия по добыче, транспортировке и переработке газа и газового конденсата. Значительно расширились инфраструктура города и его жилой фонд.

Центральная часть Оренбурга — интересное для прогулок место. Несмотря на то, что значительная часть памятников архитектуры не дошла до нашего времени (причиной тому были пожары и человеческая безалаберность), а многие сохранились в сильно искаженном виде, здесь есть что посмотреть. Для того, чтобы познакомиться с городом основательно, потребуется несколько дней, поверхностное впечатление можно получить за полдня. Примерно на такой промежуток времени рассчитан маршрут, приведенный в настоящем путеводителе. Он начинается от памятника Чкалову, проходит по центральной улице города — Советской, сворачивает на Парковый проспект, через парк им. Ленина и по проспекту Коммунаров возвращается к центру города, затем идет по улице Чичерина и заканчивается на пересечении улиц Кирова и Советской.



СОВЕТСКАЯ УЛИЦА

Центральная и самая интересная улица города начинается от памятника летчику В.П. Чкалову (скульптор И.А. Менделевич, архитектор А.С. Андреев, 1953 г.). Раньше улица называлась Николаевской, еще раньше — Губернской. Площадь в начале Советской, образованная Набережной улицей, примечательна не только памятником знаменитому летчику. За спиной Чкалова находится спуск к Уралу — одна из визитных карточек города. Лестница в сталинском стиле с колоннами и беседками ведет к пешеходному мосту, соединяющему город с самой обширной зоной отдыха — Зауральной рощей, с парком им. В.П. Чкалова и домом отдыха «Урал». На противоположном берегу, между рекой и старицей, расположены аттракционы и кафе. Зауральная роща, пейзажи которой еще недавно могли служить иллюстрацией к сказке, в последнее время, к сожалению, стала не так красива. На европейском берегу Урала расположен главный городской пляж. Рядом примостился миниатюрный железнодорожный вокзал. От него отправляются поезда детской железной дороги (открыта 25 июля 1953 г.), идущие к базе отдыха «Дубки», расположенной в 7 км от вокзала.

Слева от памятника (если стоять к нему лицом) на некотором удалении расположено здание музея города. Оно построено в 1856 г. по проекту архитектора Скалочкина (крепостного графини Кутайсовой) в стиле поздней готики, внешне напоминает средневековый замок. Первоначально здесь планировали разместить архив и губернский музей, но сразу после окончания строительства «замок» отдали под гауптвахту. Часы на башне здания некогда были главными уличными часами города. Перед входом в музей в 1982 г. установлен памятник А.С. Пушкину (скульптор Степанян).



БЫВШЕЕ ОРЕНБУРГСКОЕ ЛЕТНОЕ УЧИЛИЩЕ.

Советская, 1. Здание было построено в 1871-1874 гг. в казарменном стиле для второго Оренбургского кадетского корпуса. В 1927 г. сюда была переведена Серпуховская высшая школа воздушного боя (самым известным выпускником которой был В.П. Чкалов). Через год из Ленинграда перебазировалась Высшая военная школа летчиков-наблюдателей, которая вошла в состав Третьей военной школы летчиков и летчиков-наблюдателей. В 1938 г. она была преобразована в Военное авиационное училище летчиков им. К.Е. Ворошилова, а в 1939 г. разделена на два самостоятельных училища: Первое Чкаловское военное училище летчиков и Второе Чкаловское военное училище штурманов. В 1960 г. училище было преобразовано в Оренбургское высшее военное авиационное училище летчиков, а в 1967 г. получило имя И.С. Полбина. В 1993 г. учебное заведение было упразднено. За свою долгую историю училище подготовило множество выдающихся летчиков, самым известным среди которых является Ю.А. Гагарин, учившийся здесь в 1955-1957 гг. Летное училище располагалось в нескольких зданиях, и большинство оренбуржцев под «леткой» подразумевает здание бывшей духовной семинарии (Челюскинцев, 17), построенное в русско-византийском стиле во второй половине XIX в. Во дворе именно этого дома стоит самолет Ю.А. Гагарина. Сегодня «летку» занимают Школа юных космонавтов и Кадетский корпус им. И.И. Неплюева.

ДВОРЕЦ ГЕНЕРАЛ-ГУБЕРНАТОРА

Советская, 2. Здание построено в 1840 г. как дворец губернатора. С 1851 г., после того, как было образовано Оренбургское генерал-губернаторство (первым этот пост занял В.А. Перовский), здесь разместилась канцелярия генерал-губернатора. В 1920-1925 гг. в здании находились ЦК Компартии и Совет народных комиссаров Киргизской (Казахской) АССР, позднее — различные учреждения, сейчас — Институт повышения квалификации.

ОРДОНАНСТАУЗ (КОМЕНДАНТСКОЕ УПРАВЛЕНИЕ).

Советская, 3. Одно из старинных зданий города. Оно построено в начале XIX в. в стиле классицизма. В 1822 г. здесь был прибывший в ссылку Г.С. Карелин, впоследствии известный путешественник. В 1847 г. сюда привезли украинского писателя и художника Т.Г. Шевченко. В этом доме в разное время бывали В.А. Жуковский, В.И. Даль, А.Н. Плещеев. В 1883 г. в ордонансгаузе содержался Н.Г. Чернышевский, когда его пересылали по этапу из Сибири в Астрахань. Позднее на доме надстроили второй этаж, и там размещались ремесленное училище, затем техникум земледелия.

ДОМ П.И. РЫЧКОВА

Советская, 4. В этом доме жил известный исследователь Оренбургского края П.И. Рычков — географ, историк, экономист.



МУЖСКАЯ ГИМНАЗИЯ

Советская, 19. Здание построено в 1868-1869 гг. в стиле позднего классицизма. Первоначально оно было двухэтажным, затем были надстроены еще два этажа. Здесь располагалась мужская гимназия, в 1920 г. — редакция газеты «Пролетарское слово». Сегодня здание занимает Педагогический университет.

ЛЕНИНСКИЙ СКВЕР

Находится между улицами Правды и Пушкинской, напротив — здание бывшего Генштаба и драмтеатра. С 1743 г. на этом месте располагалась Плац-парадная площадь. В 1825 г. ее переименовали в Александровскую площадь, в 1863 г. — в Александровский сад. Современное название сквер носит с 1926 г. Это одно из любимых мест отдыха горожан. В центре сквера в 1925 г. был установлен примечательный во многих отношениях памятник В.И. Ленину. Во-первых, это первый памятник вождю мирового пролетариата в Оренбурге. Во-вторых, он выполнен в натуральную величину, что выглядит довольно комично — полутораметровый Владимир Ильич стоит на пьедестале в два раза выше него. Памятник был установлен на средства, собранные оренбуржцами на строительство гидроэлектростанции на Сакмаре (деньги на станцию собрали, но специалистов инженеров не нашлось, поэтому решили поставить памятник, впрочем, станцию через несколько лет все равно построили). Рядом расположена беседка-ротонда. Когда-то она была установлена на горе Сулак, затем перенесена в Зауральную рощу, а в конце XIX в. — на то место, где находится сейчас.

КРАЕВЕДЧЕСКИЙ МУЗЕЙ

Советская, 28. Здание построено в 1836 г. в стиле ампир. Первоначально это был купеческий особняк, затем генерал-губернаторская канцелярия, позднее контрольная палата государственного контроля и ревизии. После Октябрьской революции в нем размещались различные учреждения. С 1946 г. здание занимает областной краеведческий музей.

ДОМ КУПЦА ТИМАШЕВА

Советская, 32. До недавнего времени дом Тимашева был одним из старейших в городе. Здание было построено в 1779 г. в стиле провинциального классицизма. В XIX в. здание арендовали под свою квартиру военные губернаторы. В июне 1837 г. здесь останавливался В.А. Жуковский, сопровождавший Александра II, путешествующего по России. С 1920-го по 1925 г. здесь работали Народный комиссариат труда Киргизской (Казахской) АССР, губернский отдел труда и профсоюзной организации. В постсоветское время дом практически полностью сгорел. На его месте возвели здание, фасад которого повторяет фасад тимашевского особняка.

ГОСТИНЫЙ ДВОР

Расположен между улицами Советской, Кирова, 9-го Января и Пушкинской. Первый Гостиный двор в Оренбурге построен в 1744 г. Однако быстрые темпы роста торговли вынудили городские власти приступить к строительству нового двора уже в 1750 г. Строительство было закончено в 1754 г. Двор представлял собой чуть вытянутый четырехугольник с двумя воротами по центру более длинных сторон (современные улицы Советская и 9-го Января).

Над восточными была построена надвратная церковь, а над западными — колокольня (сохранилась до нашего времени). Дворовые фасады были решены в виде аркады, где размещалось более ста лавок и амбаров. В 1870-х гг. началась перестройка Гостиного двора в двухэтажный. В советское время здесь размещались ипподром, «государственный зверинец», где можно было увидеть «разнообразнейших представителей животного мира». В 1939 г. были выделены деньги на реконструкцию Гостиного двора, здесь планировалось разместить торговые павильоны, кафе-закусочную. Однако с началом Великой Отечественной войны здание заняла эвакуированная московская шелкоткацкая фабрика «Красная роза», преобразованная впоследствии в Оренбургский шелкоткацкий комбинат. С 2005 г. комплекс находился в процессе перестройки, по окончании которой он должен превратиться в крупный торговый центр. Перед комплексом, по улице Советской, в 1994 г. установлен памятник основателю Оренбурга И.И. Неплюеву.

ДОМ ОФИЦЕРОВ

Советская, 48. Здание в стиле модерн с башенками построено на рубеже XIX и XX вв. Первоначально это был дом купца Трошина, затем кинотеатр «Олимп» с рестораном, кофейнями, бильярдными. В советское время здесь располагался Дом офицеров.

КАРАВАН-САРАЙ


Парковый просп., 6. Построен в 1837-1846 гг. по проекту архитектора А.П. Брюллова. Это было первым строительством такого размаха вне стен крепости. Караван-сарай должен был стать местом пристанища для башкир, для укрепления связей с ними, но делалось это не только ради башкир. В те годы правительство стремилось привлечь на сторону России народы Средней Азии, исповедовавшие ислам. В значительной степени это стимулировалось необходимостью противостоять проiscaм Великобритании в этом районе. Строительство планировалось вести на деньги башкиро-мещеряцкого войска и пожертвования (значительная часть средств была выделена казной). В 1841 г. здесь уже размещалась канцелярия башкиро-мещеряцкого войска. Однако через некоторое время правое крыло здания занял губернатор, а в левом размещалась губернская канцелярия. В 1852 г. вокруг Караван-сарая был заложен сад. 14 (27) ноября 1917 г. здесь прошло собрание Совета рабочих и солдатских депутатов, где был избран Военно-революционный комитет, издавший приказ о переходе всей власти в губернии в руки



Советов рабочих и солдатских депутатов. В первой половине 1920-х гг. в Караван-сараях помещались башкирский педагогический техникум и типография Киргизской (Казахской) АССР, в 1954 г. открыт планетарий. С мая 1960 г. здание занимает областное геологическое управление. В настоящее время мечеть передана верующим, а окружающие ее здания комплекса, помимо геологического управления, занимают различные организации.

НИКОЛЬСКИЙ КАФЕДРАЛЬНЫЙ СОБОР

Чкалова, 8. Церковь была построена в 1886 г. в казачьем Форштадте на средства прихожан-казаков. В 1935 г. храм был закрыт и использовался под общежитие, в годы Великой Отечественной войны был занят Ленинградским архивом. В 1944 г. передан епархии. В настоящее время выполняет функции кафедрального собора.



ПОКРОВСКАЯ ЦЕРКОВЬ

Маврицкого, 59. Построена в 1853 г. на средства почетного гражданина М.С. Деева. Церковь была закрыта в 1930 г. и передана под производство. Были снесены главы и колокольня, пробиты стены под окна и двери. Возвращена епархии в 1991 г. В 2006 г. церковь была практически восстановлена, шла реставрация росписей.

МЕЧЕТЬ ХУСАИНИЯ

Кирова, 3. Инициатором, организатором и спонсором строительства мечети был известный в Оренбурге купец 1-й гильдии Ахмет Хусаинов. Здание мечети было построено в 1893 г. по проекту архитектора Корины в характерной для татарской национальной архитектуры традиции, сочетающей минарет и молитвенный зал в одном здании. В 1932 г. мечеть была закрыта, возвращена верующим в 1992 г.

МУЗЕЙ ИСТОРИИ ГОРОДА ОРЕНБУРГА

Набережная, 29. Работает ежедневно, кроме понедельника, с 11.00 до 19.00. Здание музея построено в 1856 г. по проекту архитектора Скалочкина в стиле поздней готики, внешне напоминает средневековый замок. Экспозиция музея состоит из 8 залов, начиная с древнейшего прошлого и до наших дней.





МУЗЕЙ ИЗОБРАЗИТЕЛЬНЫХ ИСКУССТВ

Каширина, 29. Работает ежедневно, кроме понедельника. Основа коллекции музея — собрание произведений академичка живописи, уроженца Оренбургской губернии Л.В. Попова (1873-1914). Кроме того, коллекции древнерусского искусства, русского советского, постсоветского и западноевропейского искусства, начиная с конца XVI в., в том числе живопись, графика, скульптура, декоративно-прикладное искусство - свыше 7000 экспонатов. Значительное место в собрании занимают произведения оренбургских живописцев и скульпторов: Н.П. Ледяева, А.Ф. Степанова, Н.П. Ерышева, Н.Г. Петинной, Ю.П. Григорьева, В.Т. Ни, В.П. Фроленко С. Бочкарева, Н.Н. Ерохина и др. Значительный интерес представляют работы в жанре соцреализма. В коллекции музея также представлены оренбургские пуховые платки и паутинки от начала XX в. и до наших дней.

ОРЕНБУРГСКИЙ ГОСУДАРСТВЕННЫЙ ОБЛАСТНОЙ ТЕАТР ДРАМЫ им. М. ГОРЬКОГО

Советская, 26. Театр был основан в 1856 г. как войсковой манеж, в 1886 г. для него было построено специальное здание. Современное здание театра появилось в 1940 г. В разные годы здесь работали великие русские актеры М. Тарханов, П. Стрепетова, В. Комиссаржевская. Неизгладимый след в творческом наследии оставили народные артисты России С. Ежов, В. Антонов, А. Солодили.

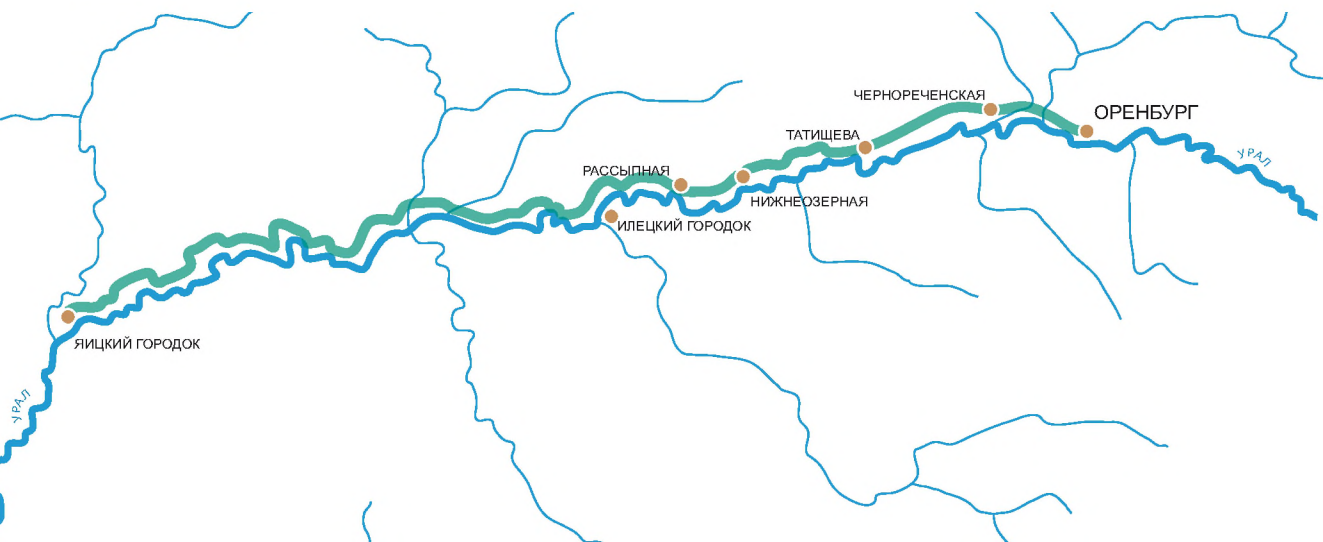
ОРЕНБУРГСКИЙ ОБЛАСТНОЙ ГОСУДАРСТВЕННЫЙ ТЕАТР МУЗЫКАЛЬНОЙ КОМЕДИИ

Терешковой, 13. Основан в 1936 г. Первые месяцы жизни театра коллективу пришлось работать в Орске, потому что у него не было своего помещения. А летом 1936 г. — в Оренбурге в летнем театре





**«ПО СЛЕДАМ КАПИТАНСКОЙ ДОЧКИ»:
АЛЕКСАНДР СЕРГЕЕВИЧ ПУШКИН В ОРЕНБУРГЕ**



**г. Оренбург
- с. Чернореченское
- Татищево - Нижнеозерное
- Рассыпная - Илецкий городок
- Уральск**

В 70-х годах XVIII столетия Россия оказалась ввергнута в гражданскую войну, охватившую значительную часть страны: юго-восточные районы, Урал, Поволжье. Альтернативой существовавшей царской власти в лице императрицы Екатерины II выступила власть самозванного царя «Петра III», под именем которого скрывался простой донской казак Емельян Пугачев.

«Пугачевщина» стала яркой незабываемой страницей нашей истории, постоянно привлекавшей внимание многих деятелей культуры - своим накалом страстей, остротой конфликтов, яркостью характеров и судеб. Общество тогда раскололось; и кровавое противостояние никак не могло забыться.

Почти сразу после окончания гражданской войны был издан знаменитый манифест о предании трагедии «вечному забвению и глубокому молчанию». О происшедшем полагалось забыть. Но в памяти людской след все-таки остался.

Среди тех, кто заинтересовался пугачевщиной, был поэт Александр Сергеевич Пушкин. С этой целью в 1833 году он отправился в Оренбургский край. Итогом поездки стало написание исторической работы «История пугачевского бунта» и знаменитого романа «Капитанская дочка», последнего прижизненно изданного произведения.

Оренбург

18 сентября Пушкин подъехал к Оренбургу, переправился на пароме через р. Сакмару у Маячной горы и утром был принят военным губернатором В.А. Перовским, с которым был давно знаком. Поэт останавливался в загородном доме губернатора (на месте 2-й городской больницы) и в доме В.И. Даля. Во время пребывания в городе Пушкин совершал прогулки к Гостиному двору: там содержались под стражей участники восстания яицких казаков 1772, пленные пугачевцы, был казнен А.Т. Соколов-Хлопуша.

Академик Фальк, посетивший Оренбург в 1771 году, сообщал, что улицы города немощеные и весной по ним «великая грязь», а летом «сильная пыль». За исключением нескольких церквей, дома губернатора, здания губернской канцелярии, гостиного двора и некоторых других зданий постройки города были деревянными.

19 сентября А.С. Пушкин вместе с В. Далем и Артюховым посетил Бердскую слободу - тогда село на берегу р. Сакмары, а сегодня - часть города Оренбурга. В течение нескольких месяцев Бердская слобода была ставкой Пугачева. Здесь Пушкин беседовал с 73-летней казачкой Ириной Афанасьевне Бунтовой, с другими стариками.

Бердинские старожилы показали поэту с высокого обрыва старого берега Сакмары виднеющиеся вершины гор Гребеней и рассказали предание об огромном кладе, якобы зарытом Пугачевым в Гребенях. Показали они и место, где стоял «государев дворец» изба казака Ситникова. Поездка в

Берды произвела на Пушкина глубокое впечатление. Он писал жене: «В деревне Берде, где Пугачев простоял шесть месяцев, имел я большую удачу: нашел 75-летнюю казачку, которая помнит то время, как мы с тобою помним 1830 год». Записи, сделанные в с. Берды, были использованы А.С. Пушкиным в «Истории Пугачева» и повести «Капитанская дочка»: «Мятежная слобода» - это как раз село Берды.

Описания «государева дворца» и дороги, по которой герой повести прапорщик Гринев ехал в «мятежную слободу», основаны на рассказах и личных впечатлениях А.С. Пушкина: «Мы перебрались через овраг и вступили в слободу. Во всех избах горели огни. Шум и крики раздавались везде... Нас привели прямо к избе, стоявшей на углу перекрестка. У ворот стояло несколько винных бочек и две пушки. «Вот и дворец, - сказал один из мужиков, - сейчас об вас долежим». Он вошел в избу... наконец, мужик воротился и сказал мне: «ступай: наш батюшка велел впустить офицера». Я вошел в избу, или во дворец, как называли ее мужики. Она освещена была двумя сальными свечами, а стены оклеены были золотом бумагой; впрочем, лавки, рукомоийник на веревочке, полотенце на гвозде, ухват в углу и широкий шесток, уставленный горшками, - все было как в обыкновенной избе». В память посещения А.С. Пушкиным села Берды в юбилейные дни 1949 года на площади села был сооружен памятник: на высоком постаменте установлен бюст поэта.

Далее А. Пушкин отправился к Уральску, бывшему Яицкому городку - откуда все начиналось, где, собственно и разгорелось пламя бунта. В «Истории Пугачева» путь мятежников от Яицкого городка к Оренбургу повторял (только в противоположном направлении - с запада на восток) дорогу Пушкина из Оренбурга: «Измена Илецких казаков. Взятие крепости Рассыпной... Взятие Нижнее-Озерной. Взятие Татищевой... Взятие Чернореченской...». Все тамошние крепости входили в так называемую Нижнее-Яицкую дистанцию Оренбургской военной линии. Это была система укреплений по реке Уралу, перекрывавшая направление набегов казахов и калмыков, протяженностью в 125 верст. Во времена Пугачевщины на всем правобережье Урала от Оренбурга до Илецкого ордка существовали крепости Чернореченская (совр. с. Черноречье Оренбургского района), Татищева (совр. с. Татищево, Перволюцкого района), Нижнеозерная (совр. с. Нижнеозерное, Илекского района), рассыпная (совр. с. Рассыпное, Илекского района), Илекский городок. Построены они были на высоком правом берегу Урала. «Крепо-

сти, в том краю построенные, были ни что иное, как деревни, окруженные плетнем или деревянным забором», - читаем мы у Пушкина в «Истории Пугачева». Состояние этих крепостей прекрасно передано А.С. Пушкиным в описании Белогорской крепости в повести «Капитанская дочка», когда Гринев только подъезжал к ней: «Я глядел во все стороны, ожидая видеть грозные бастионы, башни и вал; но ничего не видел, кроме деревушки, окруженной бревенчатым забором. С одной стороны стояли три или четыре скирды сена, полузанесенные снегом; с другой - скривившаяся мельница, с лубочными крыльями, лениво опущенными».

Чернореченское

Отправимся тем же маршрутом, который в 1833 г. проехал Александр Сергеевич. Первый исторический населенный пункт на нашем пути - село Чернореченское. Оно расположено на высоком коренном берегу Урала в устье р. Черной. В настоящее время Урал далеко отошел от своего коренного берега. Село было основано в 30-х гг. XVIII в. В 1773 году в крепости было 58 дворов.

Жителями крепости были служилые и отставные казаки, служилые и отставные солдаты и ссыльные. Когда Пугачев подошел к крепости, то был встречен торжественно - хлебом-солью. Затем жители присягнули «Петру III» на верность.

С занятием Чернореченской крепости дорога на Оренбург была открыта. До города было всего 18 верст по прямой дороге. Однако мятежники, переночевав в Чернореченской, двинулись в обход Оренбурга, вверх по р. Уралу и его притоку Сакмарю, на Сеитову слободу и Сакмарский казачий городок.

РЕКА УРАЛ (ИЛЕКСКИЙ РАЙОН)



Татищево

В 40 километрах от Черноречья находится село Татищево. Когда-то оно стояло прямо на берегу Урала и в самом устье речки Камыш-Самары, на мысу, образованном Уралом и его притоком. Но затем Урал переместился на несколько сот метров дальше от села. Татищево - одно из первых русских населенных пунктов-крепостей на берегах Яика. Оно было заложено летом 1736 года. С основанием крепостей по Уралу Татищева крепость приобрела важное стратегическое значение как узловой пункт, откуда разветвлялись дороги вверх и вниз по р. Уралу и на запад - по р. Самаре. Обладание ею обеспечивало контроль над этими дорогами. Именно поэтому в течение всего XVIII века Татищева крепость считалась главной крепостью дистанции. Потому и укрепления ее были несколько лучше, чем в остальных крепостях: она имела земляной вал со рвом, бревенчатую стену, батареи для пушек, лучшую, чем в других крепостях, артиллерию. Здесь были склады с амунницией, провиантом, артиллерийскими запасами.

А.С. Пушкин дважды проехал через Татищево: по дороге из Самары в Оренбург и по дороге из Оренбурга в Уральск. В память посещения села великим русским поэтом в Татищеве был установлен памятник работы местного скульптора П.Г. Сурначева.

Именно с этим селом связана Белогорская крепость из повести Пушкина «Капитанская дочка». Как известно, на деле такой крепости не существовало; поэт создал собирательный образ; в то же время привязав его к конкретному месту - месту расположения Татищевой. «Белогорская крепость, - читаем в романе, - находилась в сорока верстах от Оренбурга. Дорога шла по крутому берегу Яика... (глава «Крепость»), «Нижеозерная находилась от нашей крепости верстах в двадцати пяти» (глава «Пугачевщина»). Действительно, по «Топографии Оренбургской губернии» П.И. Рычкова, которой А.С. Пушкин пользовался при работе над «Историей Пугачева», Татищева крепость показана в 54 верстах от Оренбурга и в 28 верстах от Нижеозерной. Село Татищево в истории первого периода пугачевщины занимает особое место. С ним связаны два крупных события: блестящий успех Е. Пугачева и его соратников в штурме Татищевой крепости 27 сентября 1773 года, окончившийся овладением крепостью и переходом ее гарнизона на сторону «Петра III» и крупное поражение 22 марта 1774 года от правительственных войск под командованием князя П. Голицына.

Численность отряда Е. Пугачева после взятия Татищевой крепости достигла свыше 2000 человек. Переход в руки восставших Татищевой крепости имел большое значение для дальнейшего развития мятежа. Путь на Оренбург был открыт. Остававшаяся на пути Чернореченская крепость не могла задержать движения восставших.

С селом Татищевым связано несколько преданий и рассказов о Пугачеве. А.С. Пушкин сделал следующую запись в своей дорожной книжке: «В Татищевой Пугачев, пришед вторично, спрашивал у атамана, есть ли в крепости провиант. Атаман, по предварительной просьбе старых казаков, опасавшихся голода, отвечал, что нет. Пугачев пошел сам освидетельствовать магазины и, нашел их полными, повесил атамана на заставах...» В этих же дорожных записках А.С. Пушкина читаем и другую краткую запись, характеризующую личность Е. Пугачева: «В Татищевой Пугачев за пьянство повесил яицкого казака». Следующий пункт нашего путешествия - с. Нижеозерное, до него от Татищева немного меньше 30 километров. В эпоху пугачевщины на всем том пути не было ни одного населенного пункта - сегодня на этом пути расположены два крупных населенных пункта: с. Первая Зубочистка и с. Чесноковка, возникшие уже после пугачевщины, в конце XVIII в. От Чесноковки до Нижеозерной дорога идет по возвышенному правому берегу Урала. В двух местах дорогу пересекают глубокие овраги-ростоши; по дну их текут небольшие речушки, притоки Урала - Озерная и Елшанка. Если подняться из глубокой ростоши Елшанки, то станут видны вдали белые горы, высокие, крутые, обрывистые меловые обнажения на левом берегу речки Чесноковки, расположенные в 4-5 километрах от с. Чесноковки. Это известные «Белые горы» склоны с отвесивающими на солнце обрывами видны издали. Вероятно, тогда своей белизной и резким отличием от окружающей пожелтевшей степи и смежных увалов они остановили внимание А.С. Пушкина - и по имени этих гор назвал крепость в своей повести Белогорской.

Нижеозерное

Следующий пункт - село Нижеозерное. Эта крепость была основана в 1754 году на высоком крутом берегу Урала. Название было дано по расположенной вблизи речки Озерной - правому притоку Урала, в старину представлявшей целую цепь небольших озер. Нижеозерной крепость была названа в отличие от крепости Озерной, построенной вверх по р. Уралу от Оренбурга. В эпоху восстания в Нижеозерной крепости насчитывалось примерно 70 дворов.



НИЖНЕОЗЁРНЫЙ КРЕПОСТНОЙ ЯР

В «Капитанской дочке» есть несколько упоминаний о Нижнеозерной: «Вдруг увидел я деревушку на крутом берегу Яика, с частоколом и колокольней...» (глава «Мятежная слобода»); «Урядника привел меня в избу, стоявшую на высоком берегу реки, на самом краю крепости» (глава «Крепость»); «Я велел ехать к коменданту, и через минуту кибитка остановилась перед деревянным домиком, выстроенным на высоком месте, близ деревянной же церкви» (глава «Крепость»).

Пушкин приехал в Нижнеозерную 20 сентября во второй половине дня, и сразу же обратился к атаману В.И.Агапову. Он собрал старых казаков в станичную избу для беседы. В дорожной записной книжке А.С. Пушкина сохранилось несколько записей, сделанных им во время короткой остановки в селе. Все они были использованы в «Истории Пугачева».

Рассыпное

В 20 километрах от с. Нижнеозерного вниз по Уралу находится село Рассыпное. Крепость Рассыпная была первой на пути пугачевского отряда. Она находилась на правом берегу Урала между двумя широкими оврагами, защищавшими подходы с запада и востока. Основана она была в 1742 г. По описаниям, крепость имела четырехугольную форму, была окопана рвом, укреплена земляным валом с построенным на нем деревянным забором. В валу и деревянной стене были проделаны двое ворот, а через ров против ворот перекинуты два деревянных моста. Внутри крепости находился дом коменданта, военная кладовая, деревянная церквушка и дома жителей крепости. Крепость была взята пугачевцами штурмом 25 сентября 1773 г. Офицеры казнены; казаки крепости и солдаты присягнули на верность царю «Петру III».

Илецк

От с. Рассыпное до Илека 26 километров. Нынешний Илецк ранее назывался Илецкий казачий городок и был основан в 1737 году. Жители городка - яицкие казаки - входили в состав Яицкого (Уральского) казачьего войска. В канун пугачевщины это был сравнительно крупный населенный пункт. Академик П.С. Паллас, проехавший через Илецкий городок летом 1769 года, описывал его так: «Левый порог Яика нарочито высок, и на оном стоит Илецкой казачий городок, укрепленный четверугольною бревенчатую стеною и батареями... В сем казачьем городке находится больше трехсот домов, и в середине оного стоит деревянная церковь. Здешние казаки могут поставить до пятисот человек войска и причисляются к яицким казакам, хотя они и не имеют никакого участия в рыболовных ловлях и принуждены доставлять себе пропитание хлебопашеством и скотоводством».

21 сентября 1773 г. отряд пугачевцев торжественно въехал в городок, встреченный колокольным звоном и хлебом-солью. Все илецкие казаки присягнули Пугачеву. В Илецке отряд Пугачева пробыл двое суток. Со взятия Илецкого городка началось триумфальное шествие Пугачева - через двое суток мятежники перешли на правый берег Урала и двинулись вверх по Яику в направлении на Оренбург.

Илецкий городок памятен еще и тем, что именно здесь был создан портрет Пугачева единственный прижизненный. Местный художник-самоучка написал его прямо поверх портрета Екатерины II. Копия этого портрета есть в областном историко-краеведческом музее; подлинник - в Москве.



Реальных следов старинного Илецкого казачьего городка, его укреплений в современном Илеке нет. Он и стоит сегодня на новом месте - месте старого Илецкого городка, современного восстанию, давно размыто Уралом. В 1900 году с. Илек посетил известный русский писатель В.Г. Короленко, собиравший материал о Пугачеве. Короленко хотелось осмотреть остатки старинной крепости, мост, на котором встречали илецкие казаки отряд Пугачева. И он обратился к одному из знатоков старины. «Он сидел на дворе своего дома, - пишет в своем очерке В.Г. Короленко, над самою кручей высокого уральского берега. Мы сели на скамейке рядом. Под ногами у нас река катила свои волны, виднелись пески, отмели, луга... На мой вопрос Иван Яковлевич улыбнулся. Вот это, сказал он, - почти вся старая крепость. Только этот уголок и остался... Остальное поглотил Яик Горыныч... Вон там, на самой середине реки, был дом, где я родился...».

По утверждению старожилов, прежняя крепость была на городище, неподалеку от Илека по дороге в Мухраново. До сих пор краеведы спорят: заезжал ли Пушкин в городок? Ведь для этого пришлось бы свернуть с основной дороги и переехать по мосту через Урал, а значит, потерять время. А он торопился в Уральск - «начальное гнездо бунта».


Уральск

В Уральск А. Пушкин приехал 21 сентября. Он был принят атаманом Уральского войска В.О. Покатиловым. В городе поэту показали дом, где жила Устинья Петровна Кузнецова - жена Пугачева, местный кремль, Петропавловскую церковь, где венчались Пугачев и У. Кузнецова. Показали также на Кабанковой улице каменный дом атамана Михаила Толкачева, где обычно квартировал Пугачев, приезжая из-под Оренбурга и где 1 февраля 1774 г. праздновали свадьбу. На высоком берегу Старицы возвышался пятиглавый Михайло-Архангельский собор, на каменных стенах собора сохранились две выбоины - следы ядер пугачевской артиллерии.

23 сентября Пушкин выехал из Уральска через Симбирск в свое нижегородское имение Болдино - там и была создана «История Пугачевского бунта». Заключительные строки романа были помечены «19 октября 1836 года».

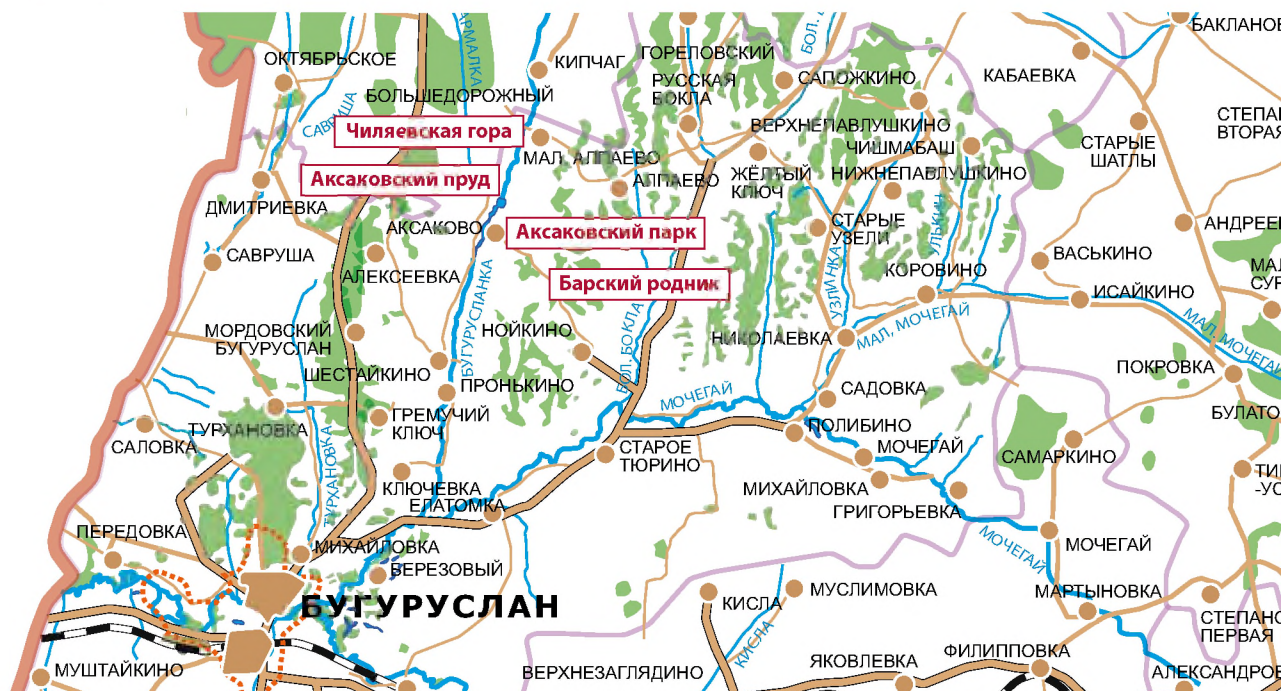
С исторической точки зрения проделанная А.С. Пушкиным работа была уникальна - он оказался едва ли не последним исследователем, который общался с современниками событий. Его труд положительно выделялся своим нейтральным тоном на фоне многих современных и последующих

трудов, авторы которых видели и акцентировали в пугачевщине исключительно отрицательные стороны. Впрочем, она отличалась и от позиций советских авторов, изменивших знаки - на место «злодея» и «вора» пришел народный герой, вождь повстанцев. У Пушкина Пугачев и пугачевцы показаны более тонко, психологично, он не замалчивал «скотской жестокости» Пугачева и в то же время не проходил мимо его добрых, милостивых дел. Такой взгляд на «казачьего царя» в XX веке так и не прижился.





ПО АКСАКОВСКИМ МЕСТАМ



*«Ухожу я в мир природы,
В мир спокойствия, свободы
В царство рыб и куликов,
На простор степных лугов,
В тень прохладную лесов
И в свои молодые годы»*

С.Т. Аксаков

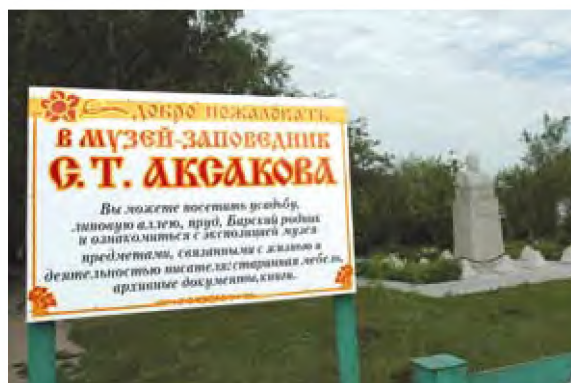
Есть в Бугурусланском районе место, где замедляется стремительный бег времени. Стоит между живописными холмами, в стороне от больших дорог, старинное село Аксаково. В центре его - прекрасный дом, срубленный красиво, добротнo, как в старину. А вокруг парк, где шумят вековые липы и задумчиво стоят четыре сосны - они помнят ещё Серёжу Аксакова. Мимо течет быстрая река Бугурусланка. Под Челябинской горой раскинулся пруд...

В трех километрах от Аксакова возвышается барский родник, утопая в зелени и деревьях. Оттуда возили на лошадях в больших бочках воду для хозяев. Как и много лет назад, за чистой родниковой водой ездят аксаковцы и гости.

Все это - и дом, и парк, и пруд - относится к усадьбе известного русского писателя XIX века С.Т. Аксакова и охраняется государством.

Мемориальный дом - музей начали воссоздавать в 1991 году, а закончили - в 1998. Это было трудное время и для России, и для культуры.

Воссоздание на подлинном старинном фундаменте Аксаковского дома - многолетний плод усилий энтузиастов отечественной культуры, их страсти и энергии души. «Всему свое время, время всякой вещи под небом; время рождаться и умирать,... время разбрасывать камни и время собирать камни...» Эти мудрые слова из «Екклесиаста» отражают сущность человеческого бытия. Возрождение Аксаковских мест ведется уже несколько десятилетий. Проходит время, уходят поколения людей. Изменился облик села, где находится имение. Слушаешь говор речек, пение птиц, вдыхаешь воздух, напоенный запахами луговых трав, и думаешь о таинственной связи времен.





Оренбургское Аксаково стало местом паломничества людей, знающих и любящих русскую культуру и литературу. Люди, уставшие от больших городов, заграничных поездок, отправившись в «азиатскую сторону», стремятся припасть к живому источнику живого слова умного художника, вкусить радость обновления и очищения души на лоне природы, воспетой Сергеем Тимофеевичем Аксаковым.

В 1950 году М.М. Пришвин записал в своем «Дневнике»: «Читаю глубоким чтением Аксакова, и мне открывается в этой книге жизнь моя собственная. Вот счастливый писатель!» И рядом: «Аксаков - это наш Гомер!». «Он прославил Оренбургские степи...» - так писал об Аксакове литературный критик, педагог и краевед - патриот Оренбуржья Н.Е. Прянишников.

Поэзия Оренбургских мест, выраженная ясным, точным, пластичным языком в «Семейной хронике» и «Записках об уженье рыбы», «Записках ружейного охотника Оренбургской губернии» и в «Детских годах Багрова-внука» преодолела областные и временные границы, стала золотым фондом нашего культурного наследия. Творчество Аксакова несет неиссякаемый нравственный заряд ценности, искренности, доброты.

В нашей стране возрождены десятки памятных мест, увековеченных в музыке, живописи, слове. Одним из таких мест стал мемориальный Аксаковский комплекс. Это уголок, куда приходит каждый любящий родную землю и выразившее ее слово, где в «малой родине» видит все лучшее, что передала по наследству наша вечная Отчизна. Ибо, только восприняв и освоив это лучшее из прошлого, мы можем гармонично жить и работать во имя будущего.

Уважение и память предков, писал А.С.Пушкин, есть единственная черта, отделяющая нас от дикости.

«Прощайте, мои светлые и темные образы! Вы не великие люди, не громкие личности; в тишине и безвестности прошли вы свое земное поприще и давно, очень давно его оставили; но вы были люди, и ваша внешняя и внутренняя жизнь, исполненная поэзии, так же любопытна и поучительна для нас, как и наша жизнь... Могу-чею силою письма и печати познакомлено теперь с вами и ваше потомство. Оно встретило вас с сочувствием и признало в вас братьев, когда и как бы вы ни жили, в каком бы платье не ходили. Да не оскорбится же никогда память ваша никаким пристрастным судом, никаким легкомысленным словом» - эти напутственные слова писал к читателям С.Т. Аксаков.

Год от года усиливается общественный интерес к творчеству классика, ко всему, что связано с его именем. И сегодня у всех желающих есть возможность взглянуть на мир глазами Сережи Аксакова из окон восстановленного дома. Дома, где «завывалась» фантазия будущего писателя, где впервые и навсегда для него и для нас расцвел «аленький цветочек» благородства и любви. «Это был - да и теперь есть - уголок обетованный» - так признавался С.Т. Аксаков в любви к местам своего детства.



Белые облака плывут над Бугурусланской долиной. Ржаное поле вдали, за Бугурусланкой нескончаемо катится к Кудринской горе. Темно-зеленые купола аксаковского сада с выступающими вершинами сосен, сверкающее зеркало пруда за серебристыми ветлами грачевой рощи - все видится сразу и поражает глаз. И еще век, и два пройдут и все также в темнеющий лес за Кудринской горой, в лесную полосу на ржаном поле будет бить из-за тучи солнце... Покуда живы будут сама природа и одушевляющий его человек, будут живы наполненные теплом и светом создания ее художника. Будем же благодарны и расплатимся любовью за любовь.

Инфраструктурная составляющая туристского маршрута «По аксаковским местам»

Село Аксаково, Бугурусланский район, ул. Аксаковская, 85, телефон: 8 (35352) 53-1-68

Рейсовый автобус идет от города Бугуруслана «Бугуруслан – Большое Алпаево» ежедневно - утром в 6.30 ч. из Бугуруслана, в 8.15 ч. в Бугуруслан. Вечером в 16.10 ч. из Бугуруслана, 18.00 ч. в Бугуруслан. Остановка возле Дома - музея. Расстояние от города Бугуруслана до села Аксаково 38 км. Дорога с асфальтовым покрытием.



Аксаковский пруд расположен на окраине села Аксаково. Площадь пруда 97 га.

Барский родник расположен на расстоянии 3,4 км. от с. Аксаково.

Чилиевская гора находится на расстоянии 3 км. от с. Аксаково

Усадьба Рычково находится в с. Рычково Северного района на расстоянии 22 км. от с. Аксаково.

Площадь заповедной зоны музея С.Т. Аксакова составляет 530 га.

Продолжительность тура составляет 1-3-5 дней. Туристы прибывают на базу в с. Аксаково самостоятельно или встречу в г. Бугуруслане организует музей (как дополнительную услугу).

- Для размещения туристов на территории музея-заповедника имеется помещение «людские» (флигель №1) площадью 230 кв.м. на 13 мест, состоящее из четырех спален, холла, гостиной, кухни, санузла.

- Также имеется помещение «людских» (флигель №2) площадью 210 кв.м., состоящее из двух трехкомнатных и одной двухкомнатной квартир для семейного отдыха (с санузлом и автономным газовым отоплением).

- К услугам туристов - русская баня с парилкой, бильярд, конный или автомобильный выезд на «барский родник», лодки, водные велосипеды, рыбалка на Аксаковском пруду, кафе на 40 посадочных мест.

На базе музея-заповедника имеется стационарный телефон, работает мобильная связь «Билайн», «Мегафон».

- Для личного автотранспорта предусмотрена автостоянка.

- Имеется стоянка для туристического автобуса.

Организация отдыха туристов **ЭКСКУРСИЯ ОДНОДНЕВНАЯ:**

1. Приезд

2. Размещение

3 Обед

4 Экскурсия (музей, парковая зона)

5 Отдых на прудах

6 Выезд на Барский родник

7 Ужин. Отъезд

ЭКСКУРСИЯ ТРЁХДНЕВНАЯ

День первый:

12.00 Заезд в Аксаково;

13.00 Обед;

14.00 Отдых (бильярд, шахматы, нарды, сон);

16.00 Экскурсия (музей, парковая зона, представление театрализованных отрывков);

18.00 Ужин;

19.00 Культурно - развлекательная программа по выбору:

- концерт камерной музыки;

- выступление артистов Самарской филармонии;

- караоке;

21.00 Занятия по интересам:

- охотничьи байки;

- баня;

- бар.

24.00 Отбой.



День второй:

10.00 Завтрак;

11.00 Экскурсия - поход на Чилиевскую и Кудринскую горы;

14.00 Обед;

15.00 Отдых (бильярд, шахматы, нарды, сон);

17.00 Посещение захоронений династии Аксаковых;

18.00 Ужин;

19.00 Купание, катание на лодках, выезд за ягодами и т.д.

21.00 Вечерняя рыбалка;

24.00 Отбой.

День третий:

По желанию - утренняя рыбалка

10.00 Завтрак;

11.00 Экскурсия на Барский родник. Уха из собственноручно пойманной рыбы на родниковой воде.

14.00 Отдых на природе. Возвращение на базу;

16.00 Праздничный ужин;

18.00 Отъезд участников;

ЭКСКУРСИЯ ПЯТИДНЕВНАЯ

День первый

12.00 Заезд в Аксаково;

13.00 Обед;

14.00 Отдых (бильярд, шахматы, нарды, сон);

16.00 Экскурсия (музей, парковая зона, представление театрализованных отрывков);

18.00 Ужин;

19.00 Культурно - развлекательная программа по выбору:

- концерт камерной музыки;

- выступление артистов Самарской филармонии;

- караоке;

21.00 Занятия по интересам;

- охотничьи байки, баня, бар;

24.00 Отбой.






10.00 Завтрак;
11.00 Экскурсия - поход на Чилиевскую и Кудринскую горы;
14.00 Обед;
15.00 Отдых (бильярд, шахматы, нарды, сон);
17.00 Посещение захоронений династии Аксаковых;
18.00 Ужин;
19.00 Купание, катание на лодках, выезд за ягодами и т.д.;
21.00 Занятия по интересам;
24.00 Отбой.

10.00 Завтрак;
11.00 Выезд в город;
12.00 Посещение Храма Успения Пресвятой Богородицы;
13.00 Посещение краеведческого музея;
14.00 Обед (в городе);
15.00 Посещение выставочного зала;
16.00 Посещение Бугурусланского драматического театра им. Н.В. Гоголя;
19.00 Ужин в Аксаково;
20.00 Занятия по интересам;
24.00 Отбой.

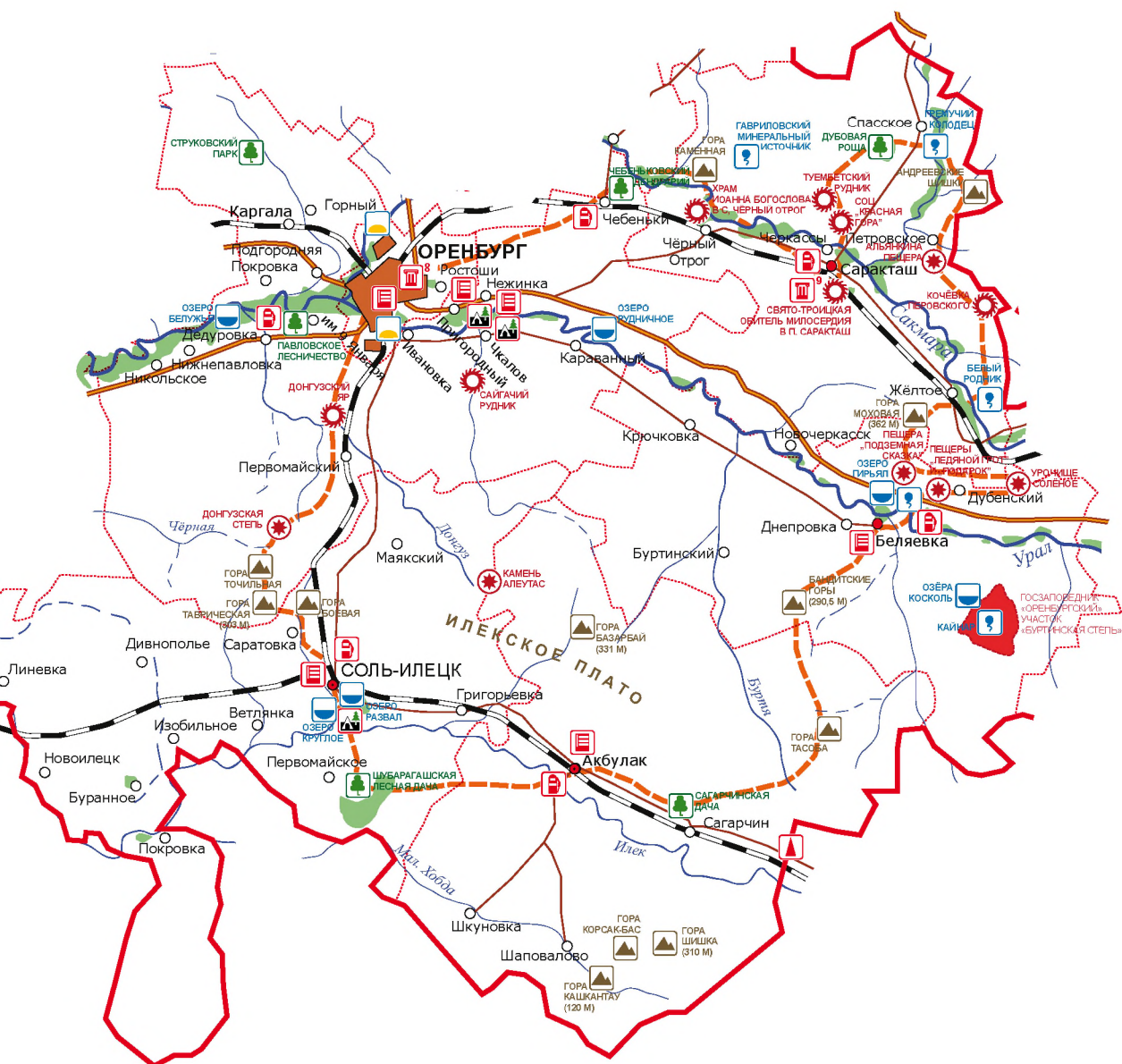
10.00 Завтрак;
11.00 Выезд в усадьбу Рычково (село Старое Борискино Северного района);
14.00 Обед;
15.00 Отдых (бильярд, шахматы, нарды, сон);
17.00 Отдых на прудах; 18.00 Ужин;
19.00 Купание, катание на лодках, выезд за ягодами и т.д.;
21.00 Вечерняя рыбалка;
24.00 Отбой.

По желанию - утренняя рыбалка;
10-00 Завтрак;
11-00 Экскурсия на Барский родник;
Уха из собственноручно пойманной рыбы
на родниковой воде;
14-00 Отдых на природе. Возвращение на
базу;
16-00 Праздничный ужин; 18-00 Отъезд
участников.





**МАРШРУТЫ НА МОТОЦИКЛАХ ПО ЗАПАДНОМУ,
ЦЕНТРАЛЬНОМУ И ВОСТОЧНОМУ ОРЕНБУРЖЬЮ**



Маршрут №1 город ОРЕНБУРГ

1. Донгузский яр

Донгузский яр имеет большую известность, образует правобережный обрыв реки Донгуз у поселка Первомайского. Здесь обнаружено уникальное скопление костей ботрахозавров и двоякодышащих рыб и других видов позвоночных.

посёлок Первомайский

2. Донгузская степь

На юге Оренбургского района расположен самый крупный в Евразии участок нераспаханных степей – Донгузская степь. Участок имеет протяжённость с северо-востока на юго-запад 60 км, а ширину от 16 до 20 км. Ландшафтным достоинством Донгузского участка являются сохранившиеся эталоны нетронутых степей. Господствующее положение на правобережье

верхнего течения реки Черной занимает Рыскина гора с отметкой 230,2 м. Пойма реки в районе Рыскиной горы образует живописное урочище верховьев реки Черной. Ее русло представляет собой быстрый ручей с перекатами, сменяющимися озеровидными плесами, формированию которых способствуют многочисленные бобровые плотины. Реку окружает пойменный лес из ветлы, тополя, осины с густыми кустарниковыми зарослями на прилегающем склоне Рыскиной горы, на которой гнездится степной орел, в одной из ниш в глинистом обрыве — филин. В урочище обитают косуля, заяц, барсук, заходят лось и кабан.

3. Гора Точильная

В 12 км на северо-запад от ст. Боевая Гора, находится Гора Точильная с отметкой 318,1 м, является второй по высоте точкой на протяжении всего маршрута.

4. Гора Таврическая

В верховьях реки Ветлянки большой интерес представляет урочище Таврическое с отметкой 303,0 м. С восточной стороны гору обходит глубокий лог с березово-осиновым лесом.

5. Гора Боевая

Гора Боевая или Мертвые Соли расположена в 8 км к северу от города Соль-Илецка на левобережье реки Елшанка около железнодорожной станции. Эта гора представляет собой кольцевой вал диаметром 750-800 м, высотой от 30-70 м, вал окружает круглую впадину, в которой расположены два пресных озера. Гора имеет сходство с кратером вулкана, но не какого отношения к вулканизму она не имеет. Происхождение горы связано с каменной солью.

село Саратовка

город Соль-Илецк

6. Озеро Развал

Озеро Развал представляет собой комплекс озер, возникших в связи с разработкой месторождений соли, борта озера сложены из каменной соли, заполнено высококонцентрированным рассолом.

7. Озеро Круглое

В окрестностях озера Круглое находится живописный участок пойменного черноольхового леса, который относится к категории лесов зеленой зоны.

село Превомайское

8. Шубарагашская лесная дача

Название леса Шубарагаш в переводе с казахского означает «Пёстрый лес», что вполне соответствует его облику особенно в начале осени, когда пылают багрянцем осинки, красуются золотом березы и сохраняют темную зелень ольшаники. Больше всего в Шубарагаше осины высотой 1,5-3 м и березы высотой до 20 м.



ГОРА БОЕВАЯ

посёлок Акбулак

9. Сагарчинская дача

Сагарчинская дача является самым крупным естественным лесным массивом Акбулакского района. Она находится в пойме реки Илек, здесь выходят на поверхность грунтовые воды создающие постоянный водоток, необходимый для существования своеобразных черноольховых топей. Площадь урочища составляет 145 га. Из них 60 га занимают заросли черной ольхи в возрасте 55-65 лет, высотой более 20 м и диаметром до 40 см.

10. Гора Тасоба

Гора расположена в 7 км от села Советского. И представляет собой массив с выходами огромных сцементированных глыб, диаметром до 8 м, и образуют каменные гряды высотой до 4 м. На горе обитают барсук, корсак, степная пищуха, гнездится степной орел, а в рощицах – курганник.

11. Бандитские горы

Бандитские горы представляют собой массивы увалов, наиболее высокий из увалов имеет отметку 290,5 м. в Бандитских горах обитают лиса, барсук, степной хорь, степная пищуха, гнездится степной орел и курганник.

село Беляевка

12. Озеро Гирьял

Представляет собой подгорное озеро старицу на правобережье реки Урал глубиной до 6 м и протяженностью 11 км.

13. Пещера «Подарок»

В полутора километрах к западу от поселка Дубенского в одной из воронок находится вход в пещеру Подарок, которая имеет три этажа подземных ходов общей протяженностью 170 м.

14. Пещера «Ледяной грот»

В 2,5 км к западу от Дубенского на склоне холма с отметкой 259,8 м в группе из четырех карстовых воронок самая крупная имеет вход в пещеру Ледяной грот, забитую в глубине многолетним льдом. На дне входа имеется колодец диаметром 0,5 м, через который можно попасть в подземные коридоры общей протяженностью 48 м.

посёлок Дубенский

15. Урочище Солёное

Урочище Солёное представляет собой уникальный солонцово-солончаковый луг, который в конце лета становится сплошным розово-фиолетовым цветником. Кроме того, для него характерны такие растения, как франкения шершавая, кокпек, сарсазан.

16. Пещера «Подземная сказка»

Вход в пещеру образует наклонный колодец шириной около 1 м. Дальше лаз ведет в обширный грот. Глубина обследованной части достигает 30, а длина ходов 125 м.

17. Гора Моховая

Самая высокая точка на протяжении всего маршрута, высота горы составляет 362 м.

УРОЧИЩЕ СОЛЁНОЕ



АНДРЕЕВСКИЕ ШИШКИ

18. Белый родник

Белый родник почитался у башкир святым, тщательно охранялся. Из кустарников здесь обычны малина лесная, жимолость татарская, калина. На склонах благоухает богатое луговое разнотравье. В урочище обитают лиса, барсук, степная пищуха.

19. Кочёвка Перовского

Степные дубравы в верховьях р. Белгушки. В середине XIX века здесь находилась охотничья кочевка Оренбургского губернатора В.А. Перовского.

село Желтое

село Петровское

20. Андреевские Шишки

Группа очень эффектных крутосклонных холмов носит название Андреевские Шишки. Они выстроены в цепочку на расстоянии 5,9 км, диаметр каждой из них составляет от 0,7 до 1,0 км. Они являются частями гряды, распиленной притоками Большого Ика.

21. Гремучий Колодец

Группа родников-ключей выбивает из подножья правобережного обрыва долины р. Большой Ик.

село Спасское

22. Дубовая роща

Дубовая роща – наиболее крупная дубрава, в насаждениях немало деревьев, имеющих возраст значительно больше 100 лет. В роще обустроены родники. Обитают лоси, косули, зайцы, барсуки, волки.

23. Туембетский рудник

Туембетский рудник расположен на изолированном увале по правому берегу реки Туембетски. Здесь в бронзовом веке велась добыча медной руды. Территория, прилегающая к руднику, представляет собой участок с зарослями вишни степной, чилиги, крушины слабительной.



**село Черкассы
посёлок Саракташ
село Чёрный Отрог
24. Гора Каменная**

Гора Каменная представлена приречным холмом высотой 202,2 м, по южному берегу которого проходит полоса черноольшаника.

**посёлок Чебеньки
город ОРЕНБУРГ**



ОЗЕРО КРУГЛОЕ

**Маршрут №2
город ОРЕНБУРГ
посёлок Пригородный
село Нежинка**

1. Озеро Рудничное

Озеро Рудничное является самым крупным подгорным озером-старицей реки Урал. Озеро имеет площадь 21 га, его максимальная глубина составляет 3,8 м. С южной стороны озеро окружено галерейным тополевым лесом.

село Новочеркасск

2. Пещера «Подземная сказка»

Вход в пещеру образует наклонный колодец шириной около 1 м. Дальше лаз ведет в обширный грот. Глубина обследованной части достигает 30, а длина ходов 125 м.

3. Пещера «Ледяной грот»

В 2,5 км к западу от Дубенского на склоне холма с отметкой 259,8 м в группе из четырех карстовых воронок самая крупная имеет вход в пещеру Ледяной грот, забитую в глубине многолетним льдом. На дне входа имеется колодец диаметром 0,5

м, через который можно попасть в подземные коридоры общей протяженностью 48 м.

4. Пещера «Подарок»

В полутора километрах к западу от поселка Дубенского в одной из воронок находится вход в пещеру Подарок, которая имеет три этажа подземных ходов общей протяженностью 170 м.

**посёлок Дубенский
село Беляевка**

5. Озеро Косколь

Озеро Косколь представлено двумя озерами с пресной водой, которые являются настоящей голубой жемчужиной Беляевского района, занимающими округло-вытянутую впадину у подножия холма. Оба водоема бессточные и имеют площадь от 10 до 18 га.

6. Кызладырское карстовое поле

Кызладырское карстовое поле представлено большим участком 12 x 3 км, с воронками, карстовыми колодцами, местами воронки объединяются в линейно-вытянутые впадины, цепочка насчитывает 240 воронок.

7. Гора Вишнёвая

Гора Вишнёвая наиболее высокая крутосклонная гряда, её максимальная отметка составляет 390,1 м. Гора является наивысшей отметкой на протяжении всего маршрута.

село Новоуральск

8. Краснощековский родник

Краснощековский родник, или родник «Руслан», самый мощный родник Кувандыкского района. Высокую водообильность родника можно объяснить тем, что он, видимо, вскрывает небольшой артезианский бассейн.

9. Родник «Золотая Рыбка»

На полпути из Краснощёково в Кувандык автомобилисты часто останавливаются у родника «Золотая Рыбка», оборудованного указателем, подходом и беседкой.

город Кувандык

город Медногорск

посёлок Блявтамак

10. Юмагузинская пещера

Южный склон горы Белошапки обрывист и разбит трещинами. У подножия обрыва находится заросший тростниками вход в Юмагузинскую пещеру, протяженностью 50 м.

11. Гора Белошапка

На междуречье Кураганки и Сакмары, привлекает внимание небольшая водораздельная гряда, увенчанная четырьмя вершинами, протяженностью 800 м. Восточная, самая высокая вершина - гора Белошапка.



16. Хабаровинское ущелье

Хабаринское ущелье представляет собой узкий участок долины реки Урал. Сужение начинается в месте, где находится Дом отдыха «Утес», отсюда начинается один из самых замечательных плесов на Урале.

город Новотроицк
город Орс

12. Хребет Шайтантау

Хребет Шайтантау является эталоном горно-лесостепного ландшафта Южного Урала, с нагорными дубравами, вязово-липовыми и березовыми лесами, которые производят неизгладимое впечатление на отдыхающего человека. В горных ручьях массива и р. Катрала водится хариус европейский и форель ручьевая. Также разнообразен животный мир хребта Шайтантау в состав которого входят бурый медведь, белка, куница, рысь, тетерев, глухарь, орел степной, тетерев.

13. Карагайский бор

Карагайский бор представляет собой изреженный сосновый бор. Лесной массив занимают скальные берега реки Губерли и образуют горное ущелье. Скалы покрыты лишайниками, зелеными подушками мхов, папоротниками.

село Сара

посёлок Халилово

14. Губерлинское ущелье

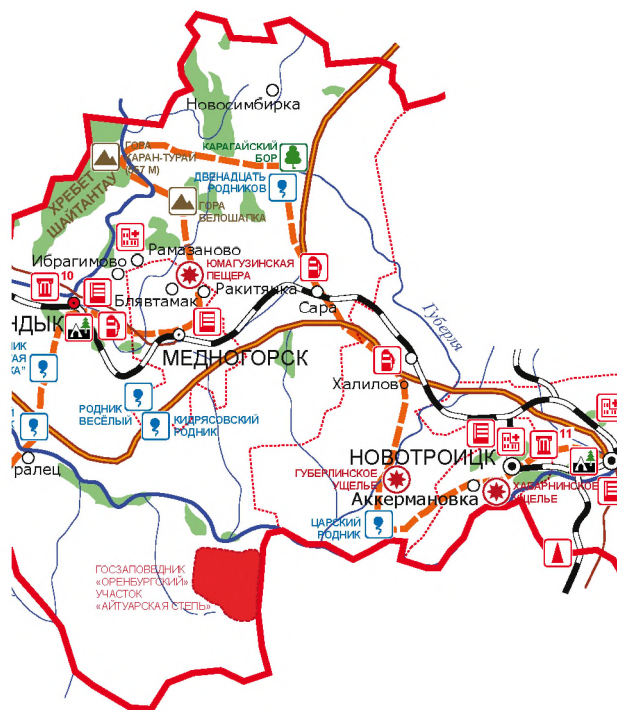
Губерлинское ущелье представлено ущельеобразными участками долины реки Губерли с лиственными лесами вдоль русла реки.

15. Царский родник

Большую известность как природно-исторический памятник имеет Царский родник. Родник состоит из 11 ключей с очень холодной водой, они дают начало небольшому ручью. Возле родника проходит старинная дорога, по которой проезжал Александр II.

ХРЕБЕТ ШАЙТАНТАУ





Маршрут № 3

город **ОРЕНБУРГ**
село Подгорная Покровка
село Черноречье

1. Озеро Белужье

Пойменное озеро с площадью 15 га. Прекрасное место для рыбалки, по ихтиологическому составу считается лицевосудачьем озером.

2. Рычковский яр

Рычковский яр - это очень живописное место на Урале, где можно встретить большую колонию водяных ушей.

3. Берег сокровищ

Берег сокровищ разрезан двумя оврагами, один из них особенно глубок и обрывист, в его нишах почти до середины июля лежит снег. Да и в душные июльские вечера в овраг стекает прохладный воздух, а из его устья в сторону реки почти всегда дует свежий ветерок, насыщенный ароматами степных растений.

посёлок Переволоцкий



УРОЧИЩЕ КРАСНЫЕ КАМНИ

4. Каменный родник

Каменный родник один из самых примечательных в области, поскольку он является истоком реки Самары, крупнейшей реки Западного Оренбуржья.

5. Гора Медвежий лоб

Медвежий лоб, или Арапова гора является наивысшей отметкой на маршруте, с абсолютной отметкой 405 м. С этой вершины открывается величественная панорама оренбургских степей.

село Покровка

посёлок Новосергиевка

посёлок Красная Поляна

6. Гамалеевский бор

Бор создан в начале XX столетия на песчаном правобережье реки Сакмары и является уникальным природным объектом.

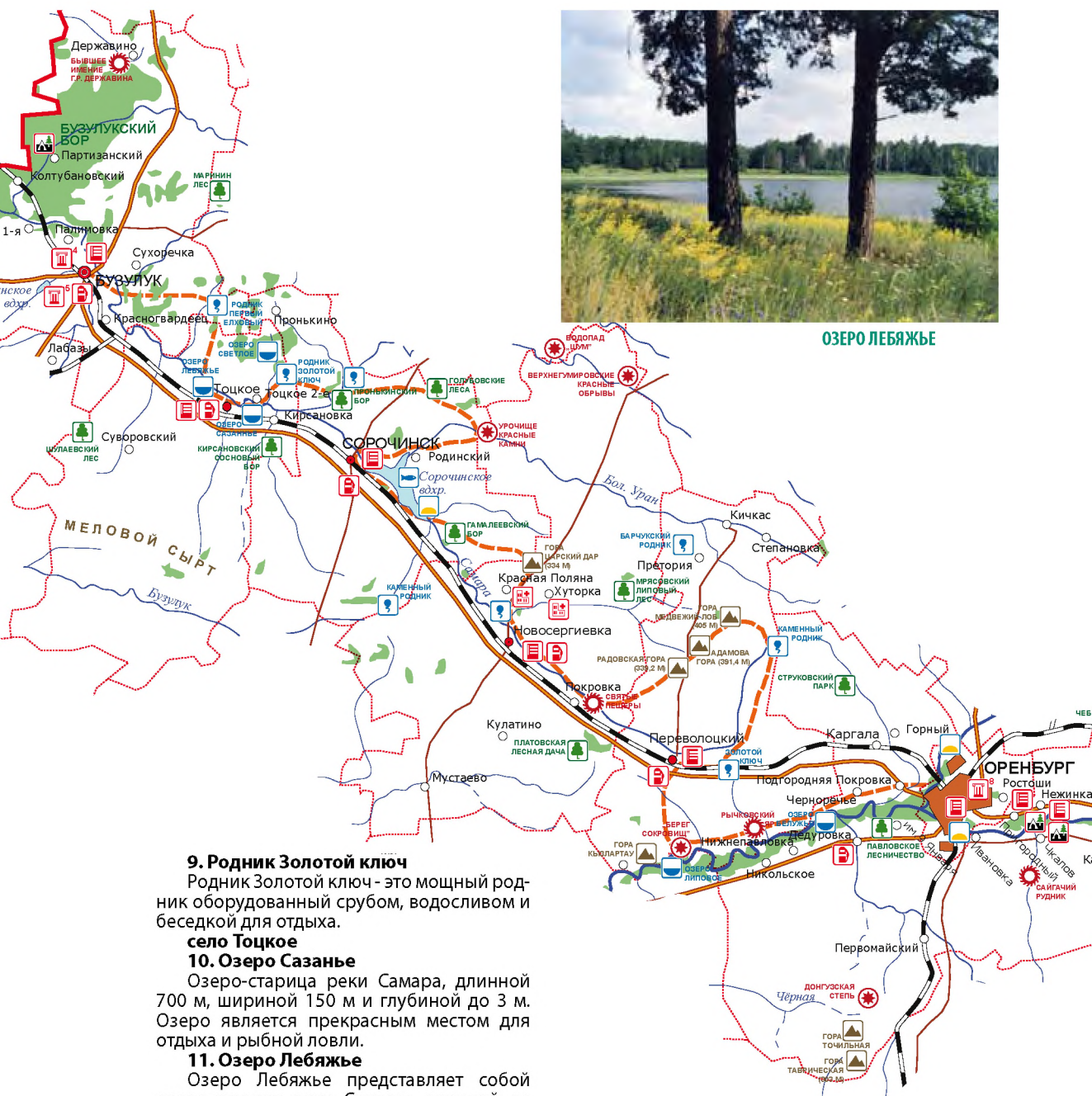
город Сорочинск

7. Урочище Красные Камни

В 2,5 км к юго-востоку от с. Первокрасного находится живописный памятник природы - Красные Камни высотой до 15 м.

8. Голубовские леса

Голубовские леса представлены березово-осиновыми колками окружающими Голубовские моховые болота на которых гнездятся многочисленные утки, кулики, весной отдыхают гуси и лебеди.



ОЗЕРО ЛЕБЯЖЬЕ

9. Родник Золотой ключ

Родник Золотой ключ - это мощный родник оборудованный срубом, водосливом и беседкой для отдыха.

село Тоцкое

10. Озеро Сазанье

Озеро-старица реки Самары, длиной 700 м, шириной 150 м и глубиной до 3 м. Озеро является прекрасным местом для отдыха и рыбной ловли.

11. Озеро Лебяжье

Озеро Лебяжье представляет собой озеро-старицу реки Самары, длиной до 2 км, шириной до 150 м и глубиной до 3,5 км. Прекрасное место для рыбалки, здесь водится лещ, плотва, окунь, щука. В районе озера обитают болотные черепахи.

12. Родник Первый Елховый

Родник Первый Елховый небольшой родник, бьющий из под правого борта балки.

город БУЗУЛУК



**ВОДНЫЕ МАРШРУТЫ
ПО ИРИКЛИНСКОМУ ВОДОХРАНИЛИЩУ**

ОБЩИЕ СВЕДЕНИЯ

Ириклинское водохранилище является наиболее крупным на Южном Урале искусственным водоемом. Здесь представлены значительное разнообразие и запасы ихтиофауны, перелетные и водоплавающие птицы.

Датой возникновения Ириклинского водохранилища считается 28 мая 1955 г., когда были опущены щиты плотины. Заполнение Ириклинского водохранилища продолжалось с 17 апреля 1958 года до 8 мая 1966 года, когда впервые была достигнута отметка – 245 м над уровнем моря.

Створ плотины находится в Ириклинском ущелье в 73 км выше (по реке) г.Орска, у пос.Ириклинский, где ширина р. Урал сужается до 250 м. Длина водохранилища по р.Урал составляет 73 км, наибольшая ширина – 10 км, наибольшая глубина у плотины – 38 м. Полный объем водохранилища при равен 3,26 км³, площадь зеркала – 260 км², средняя глубина – 12,5 м.

С севера на юг на водохранилище следуют озеровидные овальной формы плесы: Уртазымский, Чапаевско-Орловский, Софиевский, Таналык-Суундукский и Нижний. Самый большой по площади Таналык-Суундукский плес, наиболее широкий и глубокий – Нижний.

Берега водохранилища граничат с землями Башкортостана и четырех административных районов Оренбургской области: Гайского, Новоорского, Адамовского, Кваркенского. В пределах прибрежной и водоохранной зон Ириклинского водохранилища расположены часть земель девяти хозяйств четырех районов.

ИРИКЛИНСКАЯ ГРЭС



СУУНДУКСКИЙ ЗАЛИВ

Ириклинское водохранилище, располагаясь в относительно безводной и аграрно-освоенной степной зоне, обладает значительным рекреационным потенциалом. Большое зеркало водной поверхности, разнообразие береговой линии, относительно небольшая степень хозяйственной освоенности и многие другие показатели делают этот объект привлекательным для отдыха, любительского рыболовства, туризма. Размеры и особенности акватории водохранилища определяют широкие возможности для развития относительно новых для области видов отдыха (катание на яхтах, водных лыжах, виндсерфинг, подводное плавание и др.). Для рекреации большое значение имеет значительная протяженность береговой линии водохранилища (581 км), которая сопоставима с длиной р.Урал в Оренбургской области.

На побережье Ириклинского водохранилища наблюдается преимущественно (по численности рекреантов) «неорганизованная» рекреация с целью любительского рыболовства, пикникового, прогулочного, водного отдыха. При этом любительское рыболовство развито как в летний сезон с наибольшим скоплением в доступных местах побережья (южная часть водохранилища, особенно побережье р.Джусы), так и в зимний сезон (приплотинный плес, теплый канал ИГРЭС, побережье у пос. Энергетик и др.).

Расположенность Ириклинского водохранилища в относительной близости (около 80 км) от крупных населенных центров, в первую очередь – г. Орска, Новотроицка, в которых имеются гостиницы различного уровня, делает возможным по необходимости обеспечить довольно постоянный приезд отдыхающих.

По природным условиям побережье и акватория Ириклинского водохранилища по многим параметрам выгодно отличается от других мест отдыха в области и пригодно для осуществления различных видов отдыха и туризма. Эстетическая характеристика рекреационных ландшафтов основывается на следующих понятиях:

- живописность и разнообразие ландшафта – наличие мест обзора; глубина перспектив; сочетание водных, скальных, степных, лесных урочищ. Каждый из вариантов пейзажа вызывает неизгладимую психофизиологическую реакцию, что сказывается на устранении фактора утомления и укреплении здоровья отдыхающего.

- экзотичность территории – степень контрастности места отдыха по отношению к месту постоянного жительства и уникальность – степень встречаемости или неповторимости объектов и явлений.

Большая часть побережья Ириклинского водохранилища в эстетическом плане отличается живописностью ландшафтов, разнообразием и расчлененностью береговой линии, наличием точек обзора акватории и побережья и др. Для жителей степной зоны, особенно для городского населения, вид обширной водной глади является в значительной мере экзотичным.

Комфортные климатические и микроклиматические условия отражаются на физиологических функциях организма, поэтому важны для разработки перспективных схем развития туризма.

Междуречные пространства практически безлесны, одиночные березово-осиновые колки приурочены к местам близкого залегания или выходам грунтовых вод. В долинах рек и озер сплошные массивы леса также отсутствуют, отмечены отдельные экземпляры тополя, осины, вяза, ивы белой.

В прибрежной полосе водохранилища водная и околводная растительность (рогоз, сусак, стрелолист, камыш, кувшинка, кубышка, пузырчатка и др.) сформировалась далеко не везде, в связи со значительной амплитудой уровня Ириклинского водохранилища.

Животный мир Ириклинского побережья представлен видами, в целом характерными для степной зоны Южного Урала.

Млекопитающие. Насекомоядные представлены двумя видами – обыкновенным ежом и обыкновенной бурозубкой. Разнообразные скальные ниши и трещины заселены колониями летучих мышей, среди которых наиболее распространены ушан, двухцветный кожан, редко встречаются прудовая и водяная ночницы.

Повсеместно по территории распространены грызуны: рыжеватый суслик, малый суслик, байбак (наиболее значительные поселения на правобережье Суундукского залива), обыкновенный хомяк, рыжая полевка, водяная полевка, ондатра (редко), обыкновенная полевка, полевка-экономка, степная пеструшка, обыкновенная слепушонка, мышь-малютка, полевая мышь (редко), лесная мышь, домовая мышь, степная мышовка, большой тушканчик.

Из зайцеобразных обычны заяц-русак, реже – заяц-беляк, степная пищуха. Хищные представлены двумя семействами: псовые – волк (редко, заходы), обыкновенная лисица, корсак и куны – барсук, ласка, горностаи, степной хорек, лесная куница, колонок (редко). Парнокопытные (косуля, лось) довольно редки.


Состав рептилий весьма однообразен: живородящая ящерица, прыткая ящерица (редко), из змей – обыкновенный уж и степная гадюка.

Видовой состав земноводных также в целом характерен для степной зоны – краснобрюхая жерляка, обыкновенная чесночница, зеленая и серая жабы, озерная и остромордая лягушки.

Птицы. По многолетним наблюдениям в водоохранной зоне водохранилища, его островах и на акватории отмечено более 240 видов птиц. Число достоверно гнездящихся птиц составляет 109 видов. Анализ видового состава и численности птиц, обитающих на Ириклинском водохранилище, свидетельствует о том, что оно соответствует статусу ключевой орнитологической территории. Это относится, в первую очередь, к верхнему плесу водоема – т.н. “дельте” Урала у с.Уртазым. Ниже перечислены редкие и наиболее значимые в природно-экологическом и охотничьем отношении виды орнитофауны.

ВОДЯНОЙ УЖ





Из редких птиц отмечены залеты – кудрявый пеликан (Суундукский залив), большая белая цапля (Соленая балка, Таналыкский, Суундукский и Бурлинский заливы, верхний плес), обыкновенный фламинго (Суундукский залив близ с.Кусем), лебедь-кликун (основная акватория и заливы), малый лебедь (нижний плес водохранилища). Обычными во время осенних и весенних миграций на акватории водохранилища являются серый гусь (часто гнездится на верхнем плесе), лебедь-шипун (редко гнездится), белолобый гусь, гуменник, пискулька, красноносый нырок, морская чернеть, белоглазая чернеть, морянка, обыкновенный гоголь, турпан, луток, длинноносый крохоль, большой крохоль.

Отряд Поганкообразных представлен большой поганкой (чомгой), серощекой поганкой и черношейной поганкой. Эти виды гнездятся в северной части водохранилища, а также в Суундукском, Таналыкском и Бурлинском заливах. Из семейства цаплевых гнездятся серая цапля, большая выпь и редко – малая выпь. Гнездящиеся утиные представлены: огарь (редко), кряква, шилохвость, свиязь, серая утка, широконоска, чирок-свистунок, чирок-трескунок, красноголовая чернеть.

Дневные хищные птицы (отряд Соколообразные) на водохранилище довольно многочисленны. На миграциях можно встретить скопу, обыкновенного осоеда, зимняка, змееяда, сапсана. На скалистых берегах, островах и в прибрежных зарослях, лесных колках и на степных склонах гнездятся черный коршун, полевой лунь, луговой лунь, болотный лунь, перепелятник, обыкновенный канюк, могильник (редко), степной орел (редко), балобан (редко), чеглок, дербник, кобчик, обыкновенная пустельга, степная пустельга (редко).

УСТЬ-УРТАЗЫМСКАЯ ИЗВЕСТНЯКОВАЯ ГРЯДА



ИРИКЛИНСКИЙ ПРИБОЙ

Отряд Куриные среди гнездящихся птиц представлен тетеревом (редко), белой куропаткой (вероятно гнездится), перепелом и серой куропаткой. На миграциях и во время летних кочевок обычны серый журавль и красавка, которые нередко образуют совместные стайки численностью 5-12 особей.

Семейство Чайковые представлено 8 гнездящимися видами. К настоящему времени в верхней части водохранилища сформировалась крупная гнездовая колония черноголового хохотуна. Обычными на гнездовании являются озерная чайка, сизая чайка, черная крачка, белокрылая крачка, речная крачка.

Из промысловых видов рыб наиболее существенное значение по количеству улова имеют: лещ, судак, плотва, густера, окунь, язь, щука и сиговые. Значительно меньшее значение – сазан, сом, жерех, налим, голавль, линь, карась.

Состояние запасов основных промысловых видов рыб различно. Основу уловов крупнорыбных рыб: леща, сазана, язя и судака составляют младшевозрастные, впервые созревающие особи.

ОПИСАНИЕ ТУРИСТСКО-РЕКРЕАЦИОННОЙ ПРИВЛЕКАТЕЛЬНОСТИ

Разработанные маршруты охватывают наиболее интересные участки акватории Ириклинского водохранилища и прилегающих территорий, поэтому рассматривать туристско-рекреационную значимость маршрутов целесообразно в разрезе рекреационных участков планируемого природного парка.





Побережье Ириклинского водохранилища богато природными достопримечательностями, которые могут служить объектами для экскурсионного показа.

Тематика проводимых экскурсий может быть очень разнообразна, что зависит от наличия специалистов. Для проведения экскурсий необходим сбор, накопление информации об интересующих объектах, соответствующий транспорт (автобус, катер). Для организации массового туризма можно предложить несколько вариантов туристических маршрутов, проходящих по ландшафтам и природным объектам Восточного Оренбуржья. Участие в них позволит отдыхающим наиболее полно ознакомиться с природными жемчужинами родного края.

«Ириклинское водохранилище»:

с.Уртазым – пос. Ириклинский, автомобильный, водный маршрут (Березовские утесы, Уртазымские скалы, Уртазымский карстовый мост, Суходол Каменная Гряда, Долина Слез, Усть-Бурлинский пещерный яр, Ирикля-Вишневские утесы, Ириклинское ущелье).

Возможна организация тематических поездок:

- «Геоэкологические проблемы Ириклинского водохранилища» с посещением Ириклинской ГРЭС, рыбацких и полевых станов на побережье, стоянок туристов, населенных пунктов;

- «Достопримечательности (геологические, ландшафтные, ботанические, зоологические и др.) побережья Ириклинского водохранилища» – комплексные или тематические водные экскурсии по необходимым объектам на побережье;

- «Ириклинская ГРЭС» с рассказом о наиболее крупном в Оренбургской области предприятии по производству энергии, технологии ее производства, знакомством с ветеранами труда, посещением музея;

- «По следам золотоискателей прошлого» – с посещением бывших золотых приисков, старательских разработок, геологических разрезов.

- «Аландское городище древних ариев» – в настоящее время объект не приспособлен к показу, это один из ценных объектов археологии и культуры, как для Оренбургской области, так и в национальном и мировом масштабе.

На побережье Ириклинского водохранилища более 20 родников. Обследования родниковых выходов показали, что в непосредственной близости от водохранилища располагаются пять родников: Черемуховый, Покровский (у одноименного села), Вишневый, Чилижный (у Чилижной балки), Базарбайские родники.

Уртазымский рекреационный участок расположен в северо-западной части Ириклинского водохранилища, в бассейне рек Большая и Малая Уртазымки. Лучшее место для отдыхающих производить со стороны Башкортостана через Сосновку и Алексеевку, через с.Уртазым.

Участок очень перспективный для освоения туристами и отдыхающими.

Река Бол.Уртазымка доступна для сплава на резиновых лодках, Мал.Уртазымка в засушливые годы превращается в узкий ручей с отдельными озеровидными плесами. Небольшие лесные колки, отдельные экземпляры деревьев встречаются по крутым склонам северной и восточной экспозиции Уртазымского залива, заросли кустарниковых ив – по поймам рек.

Хотя рекреационный участок значителен по площади, удобных мест для расположения палаточных лагерей не так много – до 6 площадок, рекреационная вместимость его в отношении этого вида отдыха составляет около 200 человек. Вместе с тем, обилие природных достопримечательностей позволяет использовать его в качестве ценного экскурсионного участка при транзитном посещении туристами.

Высокое научно-познавательное и экскурсионное значение участок имеет ввиду наличия ценных природных объектов (памятников природы), геологических разрезов, проявлений современных геодинамических и геоэкологических процессов (карст, берегообразование – абразия, осадконакопление, формирование прибрежных геосистем, русловые процессы, эрозия и др.). Ценны в отношении сохранения биоразнообразия участки каменистых кальцефитных степей с уникальной эндемичной флорой. Долину Уртазымки можно рассматривать в качестве эталона ландшафтов, сформированных на нижнекарбонových известняках.



По участку может быть проложен однодневный пешеходный экскурсионно-туристический маршрут с обзором природных достопримечательностей:

1. Начать маршрут с левобережья Уртазымского залива, от скалы Палец. Далее продвигаться вверх по заливу до брода сначала через Большую, затем через Малую Уртазымку. От брода далее идти по правобережью залива до Уртазымских скал.

2. Начало маршрута как и впервом, продвигаться вдоль Бол.Уртазымки до грейдера на Алексеевку.

Отдельные природные достопримечательности можно рассматривать в качестве экскурсионных точек, которые можно посетить на автотранспорте: Уртазымские скалы, скала Палец, Уртазымская карстовая арка, небольшие пещеры (Уртазымская-1 (12-ти залыная), Каскадная, Уклонная), геологический контакт нежнекарбонных известняков с отложениями среднего отдела карбона (морские отложения – песчаники, известняки, глины и аргиллиты, конгломераты); в непосредственной близости располагаются утес Казачья Яма и овраг Каменная гряда с пещерой Папоротник.

Орловский рекреационный участок расположен на естественных угодьях западного побережья Ириклинского водохранилища, между правыми притоками – Нижняя и Верхняя Орловка, охватывая приустьевую часть долины Средней Орловки.

Наиболее доступный подъезд осуществляется с асфальтированной трассы Акъяр-Сибай: 1) до с.Таштугай, далее к верховьям притоков по грунтовым дорогам, 2) по грейдеру, не доезжая до пос.Мирный, далее по полевым дорогам в верховья притоков, либо вдоль водохранилища.

Живописность сильно расчлененной местности на севере участка дополняется природными достопримечательностями: Долина Слез, Верхнеорловский контакт, в непосредственной близости – утес Казачья Яма с гротом и овраг Каменная гряда с пещерой Папоротник. С побережья через узак открывается вид на живописные обрывы противоположного берега.

На склонах северной экспозиции произрастают березово-осиновые колки, вдоль ручья – галерейный лес (ольха черная, тополь, кустарниковые ивы).

Наиболее удобными местами для палаточных лагерей являются небольшие заливы рек и оврагов, в связи с чем рекреационная вместимость рекреационного участка для длительного отдыха относительно невелика – 150-200 человек.



Орловский рекреационный участок весьма значителен по площади, однако скально-абразионное побережье водохранилища препятствует значительному обустройству стоянок для палаточных лагерей. Однако привлекательные, живописные ландшафты дают возможность использовать этот участок как объект комплексной экскурсии по Ириклинскому водохранилищу. Для палаточного отдыха можно выделить три перспективных района в заливах рек Нижняя, Средняя и Верхняя Орловки

Чапаевский рекреационный участок расположен на левобережье водохранилища в районе Орловского устья, между с.Чапаевка и устьем р.Бурля. Включает высокие прибрежные обрывы, расчлененные небольшими оврагами-заливами и присклоновые фрагменты высоких цокольных террас.

Ближайшие населённые пункты – с. Чапаевка (1 км), Таналык (10 км). Площадь участка – 8,76 км². Специализация участка: любительская рыбная ловля, научно-познавательный туризм.

Участок довольно доступен – до с.Чапаевка и Таналык проложены грейдеры, соединяя с селами Горный Ерик и Кваркено. Вдоль прибрежной полосы проложена грунтовая дорога, подходящая местами к заливам и лагунам. Некоторые участки дороги отдаляются от водохранилища до 0,3 км. Хорошие грунтовые дороги проходят вдоль северной части устья реки Бурля и вдоль северного и восточного побережья залива Кошар.

Наиболее удобен для стоянок крупный залив в середине рекреационного участка, имеющий доступный подъезд, пологий берег, лесопосадку. Множество небольших заливов также может служить местами для стоянок. Определенным препятствием для осуществления длительного отдыха является отсутствие лесных массивов. Максимальная рекреационная емкость участка невелика и составляет не более 100-200 человек.

Рекреационные ресурсы участка сочетают в себе предпосылки для развития практически всех видов рекреационной деятельности. С одной стороны, это живописные скальные берега, которые могут привлечь внимание любителей скалолазания, познавательного туризма, фото- и видео- любителей. С другой - песчано-галечные пляжи могут разместить более ста любителей палаточного отдыха. А мелководья заливов и бухт, изобилующие рыбой, интересуют спортсменов в области рыбной ловли.

Для палаточных лагерей перспективно выделить три района: Верхнечапаевский, Центральный и Усть-Бурлинский.

Приморский рекреационный участок расположен на левобережье водохранилища, от залива р.Ташла до с.Горный Ерик. Придолинный склон изрезан многочисленными оврагами, образующими небольшие затоны, удобные для стоянок.

По сравнению с перечисленными рекреационными участками, Приморский – наиболее доступный. Южная оконечность находится в непосредственной близости от с.Горный Ерик, от которого паромом можно добраться до Энергетика. К многочисленным заливам, посещаемым отдыхающими и рыбаками, подходят полевые дороги, отходящие от трассы Горный Ерик – Приморск. Северная часть расположена в узике, с южной части открывается вид на самый широкий плес водохранилища. В настоящее время участок недостаточно освоен в рекреационном отношении в силу малого числа удобных площадок для палаточных лагерей и подъездов к ним, таким образом его максимальная рекреационная емкость не превышает 150-200 человек.

Джусинско-Суундукский рекреационный участок расположен в восточной части Ириклинского водохранилища, охватывая водоохранную зону Джусинского залива и левобережную часть Суундукского залива от его верховьев до залива безымянного оврага, впадающего в 8 км ниже устья Джусинского залива.

Участок является одним из наиболее доступных – до с.Добровольского и с.Юбилейное доходит асфальтированная дорога. Грейдеры соединяют с.Добровольское с с.Севастополь и Чилекта. Площадь участка 39,5 км², из них 3,9 км² – заливы.

Ближайшие населенные пункты: с.Новый Севастополь – 3 км до крайней западной точки, с.Добровольское – 2,5 км до крайней южной точки по р.Джуса, с.Чилекта – 2 км до залива р.Джуса, с.Кузем – в верховьях Суундукского залива, на его правобережье.

Основная специализация участка – любительская рыбная ловля – обусловлена уже сложившимися условиями, р.Джуса не используется рыбопромысловыми организациями, а передана любителям-рыболовам, в связи с чем здесь и наблюдается наибольшее число их стоянок, в основном кратковременных, на выходные дни. Большие перспективы на участке в связи с возможной организацией туристических конных маршрутов. На участке достаточно площадок для постановки палаточных лагерей, имеются удобные спуски к воде, многие участки прибрежной зоны имеют песчаные пляжи. Освоенность побережья рыбаками-любителями приводит к тому, что здесь множество вариантов подъезда к местам стоянок.

Являясь наиболее доступным рекреационным участком и имея значительную площадь и протяженность береговой линии, в сочетании с тем, что р.Джуса является официальной территорией любительского рыболовства, данный участок обладает наибольшими условиями для развития своего рекреационного потенциала. В настоящее время в выходные дни



недели в летнее время здесь обычно располагается более 30 стоянок любителей-рыболовов и отдыхающих. Таким образом, данный участок на настоящее время наиболее близок (по сравнению с другими) к своей максимальной рекреационной емкости – 450-500 человек.

В месте перехода реки в залив отмечается накопление речных песчаных осадков, эти мелководья зарастают водной растительностью – камышом, рогозом, сусакон. Эти обширные заросли – одно из излюбленных мест рыболовов-любителей.

На перечисленных участках можно проложить однодневные туристические маршруты:

- пешеходный или водный (байдарочный, лодочный) – вдоль береговой линии по узьку до устья р.Джуса;

- конный – 1) по правобережью Джусинского залива; 2) по левобережному верховью Суундукского залива с посещением эталонных участков Чилектинской степи.

Перспективы развития туризма видятся также в развитии познавательного туризма, основанного на историко-культурных и этнографических достопримечательностях, национальных традициях казахского народа в с.Чилекта.

Приплотинный рекреационный участок расположен в южной части водохранилища, охватывая Ириклинское ущелье, залив р. Ирикля, а также многочисленные бухты и небольшие заливы, включая уникальный Хрущёвский затон. Прилегающая территория представляет собой естественные уголья. Лишь небольшая часть левобережья Хрущёвского затона, примыкающая к рекреационной зоне вовлечена в сельскохозяйственное использование.

Живописные водно-степные ландшафты, в сочетании с географическим положением создают благоприятные предпосылки для рекреационного обустройства, развития туризма и отдыха. Важным фактором является близость дорог (в основном грунтовых). Труднодоступной является северо-западная часть участка, где дороги отсутствуют вследствие высоко-скального рельефа.

Наиболее удобными местами в плане подъездов являются Хрущёвский затон и залив, образуемый речкой Ирикля. Для пешего туризма наиболее перспективной является северо-западная часть участка, труднодоступная для автотранспорта. Восточная часть зоны требует значительного рекреационного обустройства, в том числе оборудования подъездов и стоянок в доступных местах.

Расположение участка в приплотинной части, а также природные условия обуславливают его специализацию. Уча-

сток перспективен для развития научно-познавательного, пешеходного, экскурсионного туризма, в особенности для палаточного отдыха, любительской рыбной ловли, видео- и фотосъёмки.

Одна из форм любительской рыбной ловли – зимняя рыбалка. Как ни в каком другом районе Ириклы получила здесь широкое развитие. Снежные заносы и труднодоступность других участков водохранилища обуславливают наплыв рыбаков в зимний период именно в приплотинную часть.

На побережье Ириклы выделяются также участки, перспективные для развития на них массового отдыха, но не выделенные в организации природного парка. Их можно рассматривать в качестве дополнительных участков к выделенным ранее, с перспективой возможного их освоения при развитии инфраструктуры природного парка.

НЕОБХОДИМЫЙ ИНВЕНТАРЬ И СНАРЯЖЕНИЕ

При организации предлагаемых маршрутов его организаторам необходимо обеспечить туристов и рекреантов основным инвентарем и снаряжением: спальники, коврики, палатки, костровое оборудование, маски для подводного плавания, плавсредства: (лодка с мотором, байдарка, плот), спасательные жилеты, ласты, рыболовные снасти.



| № | Маршрут | Продолжительность, часов | Протяженность, км | Объекты показа | Остановка (выход на сушу) |
|---|---|--------------------------|---|--|---|
| ВОДНЫЕ МАРШРУТЫ | | | | | |
| Однодневные экскурсии и короткие водные прогулки: | | | | | |
| 1. | Д/л – плотина Ириклинской ГЭС – Хрущевский затон – остров Любви – д/л | 2-3 ч. | 40 км | ИГРЭС, Соленая балка, плотина, Хрущевский затон, Усть-Ириклинские утесы, остров Любви | Усть-Ириклинские утесы, остров Любви |
| 2. | Д/л – остров Любви – д/л | 1-1,5 ч. | 12 км | остров Любви | остров Любви |
| 3. | Д/л – Ташлинский узак – остров Любви – д/л | 2-3 ч. | 40 км | ИГРЭС, Чайковый затон, Пещерный залив, известняковые скалы в Ташлинском узаке, остров Любви | остров Любви |
| 4. | Д/л – остров Любви – остров Висячий Камень – д/л | 3 ч. | 45 км | остров Любви, Малятинские рифы, остров Висячий Камень | остров Висячий Камень, остров Любви |
| Одно- двухдневные экскурсии: | | | | | |
| 5. | Д/л – Долина Слез – д/л | 8 ч., 36 ч. | 80 км – водный, 5-8 км пеший | 1-ый день: остров Любви, Чайковый затон, Пещерный залив, известняковые скалы в Ташлинском узаке, Усть-Бурлинский пещерный яр, остров Кошар 2-ой день: Чапаевские скалы, заливы рр.Верхняя, Средняя и Нижняя Орловки | Остановка у овра. Кошар с пешим осмотром Чапаевских скал и ночевка. Родник Черемуховый, Долина Слез |
| СМЕШАННЫЕ (ВОДНО-ПЕШИЕ) МАРШРУТЫ | | | | | |
| Двухдневные экскурсии: | | | | | |
| 6. | Д/л – Уртазымский залив – д/л, водно-пеший | 36 ч. | 120 км – водный, 12-20 км – пеший | 1-ый день: остров Любви, Пещерный залив, известняковые скалы в Ташлинском узаке, Усть-Бурлинский пещерный яр, остров Кошар 2-ой день: пешеходная или автомобильная доступность – Уртазымские скалы, известняковые ландшафты участка, пещера Каскадная, карстовая арка, карстовый родник | Остановка у овра. Кошар с пешим осмотром Чапаевских скал. Ночевка у Уртазымских скал |
| 7. | Д/л – Чилектинская степь – д/л водно-пеший | 36 ч. | 80 км – водный, 20-25 км – пешеходный | 1-ый день: Караганские белые утесы, остров у Н.Севастополя, Суундукский узак, скала Черепаша, Чилектинская степь, Кусемские утесы (пешеходный) 2-ой день: пешеходный – Базарбайские граниты, Базарбайские родники, кулпытасы, водный – Суундукские белые утесы | Чилектинская степь. Ночевка на рекреационном участке у скалы Черепаша. Междуречье Кильты и Базарбая |
| 2-3-х дневные водно (байдарочные)-автобусные походы-экскурсии | | | | | |
| 8. | Березовка – Уртазымский участок – Покровка | 36 ч., 56 ч. | 60 км – водный, 20 км – автобус (по Гусихин. степи) | 1-ый день: Березовские утесы, Гусихинская степь и вулкан, «дельта» Урала 2-ой день: Уртазымский участок, с.Покровка | Гусихинская степь и вулкан, Уртазымский участок – ночевка |
| 9. | Ириклинский – Колпакское | 36 ч. | 40 км | Ириклинское ущелье, утес у с.Скалистое | Место ночевки зависит от графика движения и тематики маршрута |



ВОДНЫЙ МАРШРУТ ПО РЕКЕ УРАЛ

*Река вольно и шумно бежит по степям.
Крутые яры и омутовые суводи постоянно
чередуются на ней с мелкими плесами,
отлогими песками, приветливыми
и размашистыми...*

*У обрывов реки и за ее песками
стоят леса – кудлатые,
нечесанные ветлы, серебристый тополь,
мелкий дубняк, густой осинник...*

В.П. Правдухин

Общие сведения о территории по которой проходит маршрут

Реки - продукт климата, это известное изречение русского ученого А.И. Воейкова в наибольшей степени приложимо к рекам Оренбургской области и степной зоны в целом.

По своей длине – 2428 км Урал уступает в Европе только Волге и Дунаю, площадь его бассейна составляет 231 тыс. км². На Оренбургскую область приходится 1164 км русла и около 78 тыс. км² площади бассейна. По водности Урал занимает место лишь в третьем десятке европейских рек. Главной особенностью Урала является чрезвычайная неравномерность стока. Так, в многоводный год общий сток Урала может быть в 10 раз большим, чем в маловодный, например, в 1957г. годовой расход Урала составил 24 км³, а в 1967 г. - лишь 2,6 км³. А если мы сравним более отдаленные годы, то эта разница будет еще значительнее. В многоводный 1922 г. Урал дал Каспию почти в 20 раз больше воды, чем в 1933 г. По амплитуде колебаний суммарного годового стока Уралу принадлежит европейский рекорд.

В летний и зимний периоды, то есть 9-10 месяцев в году, Урал - сравнительно небольшая река, в то время как весной (в апреле-мае) - это мощный и грозный поток, разливающий свои воды в среднем и нижнем течении на многие километры. Ширина весенней реки в среднем течении достигает 18-20 км.

Среднегодовой сток Урала составляет 10,6 км³ - это в 25 раз меньше, чем общий сток Волги. Но весной, когда паводковая волна достигает своего максимума, Урал становится в один ряд с великими реками Русской равнины. Наибольший расход реки составил весной 1942 г. 18 400 м³/с - это больше среднегодового расхода не только Волги, но и самой могучей реки - Енисея. В течение одного года максимальный расход в Урале может превосходить минимальный более, чем в 1300 раз! Это наибольший размах колебаний водности среди крупных европейских рек.

Наращение водности Урала от истока к устью происходит следующим образом: при выходе из Ириклинского водохранилища он несет 1,77 км³ воды в год, у Орска - 2,68 км³ перед слиянием с рекой Сакмарой - 3,44 км³, а ниже устья - 7,73 км³. После впадения в Урал реки Илека его водность достигает 9,24 км³, а у Уральска ниже устья Чагана - 10,6 км³. До Каспия Урал доносит в среднем около 8 км³ воды в год, теряя на 800-километровом участке транзита через прикаспийские полупустыни до одной четверти своего суммарного стока. За весеннее половодье (апрель-май) в Урале проходит 60-80%, а иногда до 96% годового стока.

Весеннее половодье на Урале - ни с чем не сравнимое природное явление. Ледоход в среднем течении Урала обычно начинается в первой-второй декаде апреля, а паводок - в третьей декаде апреля. Во время весеннего половодья уровень воды в реке поднимается над меженью в среднем у поселка Науразово (в верховьях) до 2,6 м, у Орска - 6 м, у Оренбурга - 6,6 м, у Уральска до 7 м. Максимальные подъемы уровня воды в Урале достигают 9-11 м.

Строительство Ириклинского водохранилища существенно изменило режим уровней Урала от створа плотины до г. Оренбурга. Так, у села Уральск, в 7 км ниже водохранилища, волна половодья стала почти незаметной, а высшие годовые уровни приходятся не на весну, а в основном на ноябрь - январь. Зарегулирование реки резко уменьшило амплитуду колебаний уровня. До 1958 года высота половодья на участке Ирикля - Орск достигла 5-8 м при средней величине 2-3 м, теперь же ее значения колеблются от 0,5 до 1,5м.

БЕРЕГ СОКРОВИЩ





РЕКА УРАЛ НИЖЕ УСТЬЯ ГУБЕРЛИ

Влияние Ириклинского водохранилища на режим Урала заметно и ниже Орска, хотя после впадения Кумака, Ори слева и Губерли справа вновь появляется четко выраженный пик весеннего половодья. Дружное весеннее таяние в бассейнах степных левобережных притоков - Киялы-бурти, Бурли, Уртабурти, Бурти - формирует высокую волну половодья в районе города Оренбурга. После впадения Сакмары влияние Ириклинского водохранилища на современный гидрограф реки становится мало заметным.

Замерзает Урал в верховьях в начале ноября, в среднем и нижнем течении - в конце ноября, вскрывается в низовьях в конце марта, в верховьях - в начале апреля. Толщина льда к концу зимы достигает 60-80 см, а средняя продолжительность ледостава на реках бассейна изменяется от 160 дней на севере до 120 на юге.

Исток Урала лежит на отметке 637 м выше уровня моря, а устье - на 27 м ниже уровня моря. Это означает, что Урал «падает» в Каспий в среднем по 30 см на 1 км. У соседней Волги, например, падение в четыре раза меньше. Урал довольно быстрая река, средняя скорость течения в межень составляет 4-5 км/ч, а в половодье - до 10 км/ч.

Больших глубин на Урале нет, обычно плесы имеют глубину 3-4 м, а ямы - 6-8 м. Средняя ширина русла Урала в межень составляет у Орска 60 м, у Оренбурга - 80-100 м, в районе Уральска река становится вдвое шире.

В верховьях русло реки выложено каменистыми грунтами, в среднем - гравийно-галечными и песчаными отложениями, в нижнем - почти исключительно песками. Оба берега реки окружены высокими обрывами - ярами. Особенно много их по правому берегу. На участке от Оренбурга до устья насчитывается почти 600 яров. На этом же отрезке длиной 1336 км около 700 перекастов - в низкую межень их глубина не превышает полуметра.

Описание туристско-рекреационной значимости маршрута

С северо-востока на юго-запад Оренбуржья тянется неширокая зеленая лента уральской долины. Пойма Урала — это прекрасная страна, полоска первозданной природы, рассекающая надвое крупнейшую степную житницу России. По берегам реки, то крутоярным, то песчано-пляжным, стоят высокоствольные тополевые леса, тенистые ландышевые и ежевиковые дубняки и вязовники. Между ними живописно раскинулись солнечные луговые поляны с черемуховыми кустами. Низины, овраги и протоки заняты непролазными кустарниковыми чащами. Долина реки украшена замысловатыми гирляндами озер, то заросших, то плесово-чистоводных.

Урочища уральской поймы являются родным домом лося, косули, кабана; приютище для бобра, норки и выхухоли. Здесь гнездятся цапли, утки, гуси, кулики. Реку патрулируют орлы, луны, коршуны.

И буйная зелень лесов, и высокотравные луга, и животные, населяющие пойменные урочища, сохранились в этих местах благодаря ежегодному богатырскому весеннему разливу Урала. Тридцать-сорок дней высокой воды, когда пойменные леса и луга изолируются от арены хозяйственной деятельности человека, временно создают уральской уреме заповедный режим, способствуют сохранению естественного облика растительного и животного мира.

Путь Урала по оренбургским степям начинается ниже Ириклинского водохранилища. От Ириклы до Орска неширокая долина заросла тополевыми лесами, ивняками. У Орска, принимая слева сначала Кумак, а затем Орь, Урал резко поворачивает на восток и упирается в южные отроги Уральских гор. Прорезая цепи хребтов, Урал принимает вид горной реки. Над его руслом громоздятся высокие зубчатые скалы Губерлинских гор.

УРАЛ У СЕЛА АЙТУАРКА





КРАСНОГОРСКИЙ ЯР

У города Новотроицка река течет в узком ущелье, называемом *Орскими воротами*. Отвесные склоны ущелья состоят из зеленых туфопорфиров, которые образованы древней застывшей вулканической лавой сотни миллионов лет назад. Ниже Орских ворот Урал встречается на своем пути много каменных гряд. Бесчисленные скалистые хребтики сбегая к его руслу, скалы нередко нависают над самой водой.

На всем пути через Губерлинские горы в русле Урала постоянно чередуются длинные глубокие плесы и короткие мелководные перекаты. Здесь Урал принимает воды живописных горных рек: справа — Губерлю с Чебаклой, Киндерлю, Коноплянку, а слева — Аитуарку и Алимбет.

После впадения Алимбета берега Урала постепенно выполаживаются. Остаются позади скалистые горы. По левому и правому берегу раскинулось холмогорье. Чем дальше на запад, тем более пологи холмы. Ниже устья Бурли левый берег становится низким и плоским — начинается широкая полоса приуральных левобережных террас, которая тянется до Илека, прерываясь лишь у устья Бердянки. А к правому берегу неизменно подходят невысокие горные гряды и холмы: *Маячная, Верблюжка, Алабайтал, Гирьял, Красная гора, Алебастровая*.

Ниже Оренбурга, приняв справа самый значительный приток — Сакмару, Урал, сохраняя западное направление, постепенно отклоняется к югу. С севера его теснят крутые скаты Общего Сырта, сложенные плотными красноцветными песчаниками. Самые высокие из них — *гора Горюн* — расположен у села Рычковки и *Биктеский яр* между сёлами Нижнеозерным и Рассыпным.

Высокий и крутой правый берег сопровождает уральскую долину до Рассыпной. Ниже Рассыпной увалы Общего Сырта отступают далеко на север. Перед Илеком русло реки разделяется на два рукава, называемые Раздорами, образуя лесистый остров.

Ниже устья Илека уральская долина расширяется до 12—18 километров. Река привольно блуждает по всей ее ширине, делая огромные петли и готовя себе прорывы для спрямления русла. Так, в середине 70-х годов Урал прорвал Иртекскую петлю. В ближайшие годы эта же участь ждет Кинделинскую петлю. Старые русла Урала сначала превращаются во второстепенные рукава, затем, отшнуровываясь с нижнего конца, — в длинные затоны, которые в дальнейшем становятся озерами-старицами, соединяющимися с рекой только во время весеннего половодья.

В районе Иртекской петли слева к руслу Урала подходят меловые горы, образуя высокие яры, поросшие дубом, березой, вязом. Ниже меловых гор в Урал впадает слева река Утва, а справа — Иртек. После впадения Иртека, сделав еще несколько петель около поселка Раннего, Урал уходит на территорию Казахстана.

По долине реки Урал проходит юго-восточная граница распространения дуба — ценнейшей древесной породы средне-русских лесов. Дубовые леса расположены на верхнем уровне поймы Урала, приподнятом над урезом реки на 5—8 метров. Повышенные участки верхней поймы заняты ландышевыми дубравами. Однако и в пойме Урала вместе с дубом прекрасно себя чувствует липа, вяз гладкий, смородина черная, боярышник кроваво-красный — типичные растения дубовых лесов.

НИЖНЕОЗЁРНЫЙ ЯР





НИЖНЕБЕЛОГОРСКИЙ ЯР

Фон травяного покрова образуют типичные дубравные растения: ландыш майский, будра плющевидная, ежевика, василисник малый. Наряду с лесными видами, в ландышевых дубравах и на их опушках находят приют спаржа лекарственная, овсяница красная, костер безостый, порезник промежуточный, горошек мышиный, короставник татарский и другие луговые травы. Дубравы поймы Урала исключительно важны как места отдыха — уникальные рекреационные уголки безлесных равнин степного Оренбуржья. Оказавшись в тенистой прохладе дубрав, где нет ни палящего степного солнца, ни обжигающего летнего суховея, вдыхая свежий аромат лесной подстилки, трав и листвы, человек ощущает особое чувство комфорта и покоя. Вот почему жители степных городов и сел любят бывать в приуральных дубравах, наполненных голосами птиц, богатых ягодами и грибами.

Кроме пойменных дубрав, в уральской долине на крутых придолинных склонах, цепляясь могучими корнями за глыбы песчаника, мела, известняка, конгломерата, возвышаются нагорные дубняки. Их можно увидеть на правом берегу Урала ниже села Нижнеозерного. Нагорные дубравы одевают, словно шубой, крутые правобережные склоны около села Расыпного.

Ниже Илека нагорные дубравы с березой и вязом можно увидеть только на левобережье. Таких мест несколько. Живописные дубово-березовые лесочки приютились на меловых склонах Верхне- и Нижнебелогорского яров недалеко от устья реки Утвы.

Пойму Урала можно без преувеличения назвать царством озер. Сотни больших и малых водоемов рассеяны вдоль русла реки. Наиболее крупные из них, длиной до 10 километров и шириной до 150 метров, сравнительно недавно были плесами Урала. Другие, полузаросшие и заросшие, — остатки более древних русел. Третьи служат весной протоками между озерами и рекой.

Пойменные озера различаются также по местоположению в рельефе. Одни из них — подгорные старицы — тянутся вдоль крутых коренных склонов долины Урала. Это, как правило, глубоководные водоемы с многочисленными родниками. Крупнейшие подгорные озера-старицы Урала: Гирьяльское, Рудничное, Беспелюхино и Ореховое — имеют площадь зеркала от 30 до 100 гектаров.

Староречья, расположенные у подножий надпойменных террас, называются притеррасными озерами-старицами. В пойме Урала они чаще всего распространены на левобережье. Среди них выделяются своими размерами Белужье, Лебяжье, Старый Урал в Илекском районе. Ниже села Мухраново притеррасные озера развиты преимущественно на правобережье Урала; самые крупные: Прянишниково — возле Мухраново и Ильмень — у Студеного.

Пойменные озера Урала — живописнейшие ландшафты степного Оренбуржья. Неповторимую красоту им придают прибрежные тополевики, осинники, черноольшаники и ивняки, как в живом зеркале отражающиеся в плесовых чистоводьях. Строги и изящны береговые заросли камыша, рогоза, тростника и стрелолиста. А когда в тихих заводях озер зацветают кубышка, кувшинка, болотноцветник и водокрас, всякий залюбуется их сказочной красотой.

РЫЧКОВСКИЙ ЯР



Много замечательных ландшафтных особенностей у озер уральской поймы. Например, самый древний и удивительный реликт, дошедший до нас,— чилим. Его сплошные заросли, покрывающие водную гладь розетками листьев, похожих на березовые, сохранились на озерах Беспелюхино, Ореховое, Большое Орлово, Старый Урал, Липовое в Илекском районе. Чилим встречается на нескольких озерах в Оренбургском, Ташлинском, Переволоцком и Соль-Илецком районах. Много названий закрепилось за этим цветковым растением: чилим, рогульник, а в народе его называют водяной орех, чертов орех, рогатый орех, живой якорь, водяной каштан.

Плоды чилима, очищенные от твердой кожуры, по вкусу напоминают каштаны. Местные жители употребляют их в пищу сырыми, вареными и в жареном виде. Известны опыты изготовления из водяных орехов крупы и муки. Водяными орехами питаются кабаны, бобры, ондатры, некоторые водоплавающие птицы.

Орехи чилима содержат крахмала более 50, белковых веществ до 20, сахара около 3 процентов и 0,7 процента жира. В пятидесятых-шестидесятых годах в нашей стране изучались вопросы культивирования чилима на озерах и прудах. Подсчитано, что с одного гектара водоема можно снять около 50 центнеров спелых орехов. Специалисты считают его довольно перспективной культурой.

На озерах поймы Урала сохранились заросли и другого удивительного «живого ископаемого» — сальвинии плавающей, реликта третичного периода. Сальвиния — красивый изящный папоротник, образующий сплошные ковры. На поверхности воды видны два эллиптических листочка, третий же лист, опущенный в воду, имеет вид и выполняет роль корня.

К третичным реликтам относится довольно обычный водный папоротник — марсилея, — но в пойме среднего течения Урала этот вид — большая редкость. Во время экспедиций он встретился нам лишь в одном месте — в мелководной баклуше близ озера Старый Урал, в четырех километрах южнее села Крестовки Илекского района.

Марсилея — растение-амфибия с четырьмя округлыми листочками, сидящими на одном длинном черешке. Черешки прикреплены к стелющемуся корневищу с многочисленными нитевидными корешками.

Чилим, сальвиния и марсилея — своеобразные ботанические памятники природы поймы Урала.

В долине Урала сосредоточено множество замечательных памятников природы. Один из уникальнейших геологических и ландшафтных памятников природы области — «Берег Сокровищ» расположен на правобережье реки Урал между селами Первая и Вторая Зубочистка Переволоцкого района. Крутой и высокий берег Урала здесь осложнен несколькими циркообразными оползнями, которые образовались в результате смещений вниз по склону отдельных блоков песчано-глинистых отложений, связанных с деятельностью подземных вод.

Местные жители называют этот склон долины Урала Яр-Буе-Байлыке, что в переводе с татарского означает Берег Сокровищ. И сокровищ на берегу действительно немало.

Здесь струятся бесчисленные роднички с водой различного химического состава. Роднички питают небольшие «висячие» болотца, которые образовались на оползнях. Болотца заросли тростником, рогозом, плакун-травой, осоками, есть и залежи сухого торфа мощностью до полуметра. На одном из оползней еще несколько лет назад росла огромная черная ольха. Сейчас на ее месте шелестит листво густая рощица из молодой ольхи. На других оползнях поселились отдельные деревья тополя, ивы. На свежих оползнях, переместившихся вниз по склону совсем недавно, развита типичная степная растительность.

Берег Сокровищ разрезан двумя оврагами, заросшими кустарниками. Один из них, расположенный в северной части урочища, особенно глубок и обрывист. В его нишах почти до середины июня лежит снег, образуя своеобразные холодильники. А в душные июльские вечера в овраг стекает прохладный воздух, а из его устья в сторону реки почти всегда дует свежий ветерок, насыщенный ароматом степных растений — эфирносонов.

ОЗЕРО В ПОЙМЕ УРАЛА (ГАЙСКИЙ РАЙОН)



Природные ориентиры

1. Ириклинское ущелье

Ириклинское ущелье представляет собой сужение речной долины, стенки которой преобразованы в результате строительства гидроузла.

2. Гора Вишневая

Гора Вишневая известна с начала пятидесятих годов, когда была заложена Государственная лесная полоса под названием гора Вишневая – Каспийское море. Фрагменты этой лесополосы сохранились вдоль долины реки Урал к югу от села Терекла.

3. Скалистый яр

Скалистый яр или Скалистый утес расположен на левом берегу Урала от поселка Скалистого до устья Большого Кумака. Утес возвышается над рекой почти на 40 м, с его вершины хорошо просматривается участок поймы Урала с тремя лесистыми островами, разделенными рукавами.

4. Гора Полковник

Гора Полковник является всемирно известным месторождением яшмы, разрабатывается еще со времен П.И. Рычкова и П.С. Палласа. Гора Полковник – это эталон яшмового месторождения.

5. Орские Ворота

Ниже города Орска, западнее железнодорожного моста, долина Урала образует так называемые Орские Ворота, или Орское ущелье. Над рекой справа и слева нависают живописные скалы.

6. Гора Поперечная

Ниже села Хабарного начинается узкий участок долины реки Урал, который называется Хабарнинским ущельем. Сужение начинается от устья ручья Плакунки, где находится Дом отдыха «Утёс». Отсюда начинается один из самых замечательных плесов на Урале. Справа над ним нависает черно-зеленая гряда горы Поперечной, гряда тянется по берегу на 4 км. Урал здесь широк и глубок, течение спокойное, почти незаметное, он похож скорее не на реку, а длинное горное озеро. Когда длинный плес заканчивается, скалы отступают от правого берега и гористой становится противоположенная сторона реки. На повороте слышится шум бурлящей воды – впереди перекат – порог Шумный. Сплавающиеся по реке здесь должны быть предельно осторожны и провести лодку или плот вплотную к кустам левого берега.

7. Урочище Медянка

Сразу за устьем Горюнки правобережный каменный бастион приобретает сине-зеленые оттенки медного купороса, видимо, поэтому урочище получило название Медянка, как и весь этот участок реки и два ручья – Большая и Малая Медянка, впадающие справа.

8. Царский родник

Большую известность как природно-исторический памятник имеет Царский родник. Родник состоит из 11 ключей с очень холодной водой, они дают начало небольшому ручью. Возле родника проходит старинная дорога, по которой проезжал Александр II.

9. Губерлинский Шихан

Губерлинский Шихан представляет собой сопку со скалистым обрывом, который расположен на северной окраине Казачьей Губерли. Шихан возвышается над рекой Чебаклой на 77 м и имеет обрывистый западный склон.

10. Подстепинская скала

На правобережье Урала ниже устья реки Губерли против Сарытагайского брода находится оригинальная природная скульптура – Подстепинская скала. Представлена выходами различных горных пород, достигающих высоты 24 м.

11. Усть-Киндерлинский утес

В 2,5 км к северо-востоку от с. Айтуарка, на правобережье Урала в устье реки Киндерля находится Усть-Киндерлинский утес, представленный скальным обрывом высотой 18 м.

12. Родник Руслан

Кувандыкский район богат родниками. Один из самых мощных источников области – родник Руслан или Краснощековский родник. Высокую водообильность родника можно объяснить тем, что он, видимо, вскрывает небольшой артезианский бассейн.

13. Разрез Никольский

В 2 км к западу от с. Никольск на реке Урал находится разрез Никольский, или Никольский яр, и представляет собой обрыв протяженностью около 800 м. В разрезе Никольского яра можно найти многочисленные группы ископаемой фауны.

РЕКА УРАЛ У ГОРЫ ВЕРБЛЮЖКИ



14. Гора Верблюжка

Гора Верблюжка, или Дюяташ, находится в 4 км к западу от с. Донского и представляет собой трехглавый холм с высшей отметкой 329,4 м, возвышающийся над урезом Урала на 198 м. Со стороны гора выглядит «двугорбой», за что и получила свое название «Верблюжка».

15. Гора Маячная

Между Гирьяльским хребтом и горой Верблюжкой на правом берегу Урала возвышается еще один холм – гора Маячная. Она представляет собой округлую возвышенность, изрезанную разветвленной сетью логов и ложбин с плавными очертаниями почти до самой вершины. Абсолютная отметка холма 284,8 м, а относительное превышение над Уралом 158 м. Подножие приречного склона горы Маячной усеяно валунами диаметром до 40–50 см. У подножия горы Урал образует обширный прирусловой Маячный затон, который является ценнейшим нерестилищем леща, сазана, жереха, судака, а также белорыбицы.

16. Озеро Курколь

Озеро Курколь расположено в 3 км к юго-востоку от села Буранчи. Оно представляет собой округлую плоскостную бессточную западину диаметром 1,5 км и глубиной 2–3 м. Во влажные годы днище заполняется водой на 30–40 см, а к середине лета превращается в высокотравный влажный луг.

17. Урочище Красногоры

Урочище Красногоры включает два объекта: первый – Красногоры - Полозная гора, это обрыв над уральской поймой высотой до 40–50 м. С горой связана легенда о живущей здесь огромной змее-полозе, которую зарубили казаки. Второй объект – Красногорская крепость место, где вторично был заложен г. Оренбург. Сохранилась планировка крепости, остатки валов и рвов.

18. Озеро Рудничное

Озеро Рудничное является самым крупным подгорным озером-старицей реки Урал. Озеро имеет площадь 21 га, его максимальная глубина составляет 3,8 м. С южной стороны озеро окружено галерейным тополевым лесом.

19. Старица Солянка

Старица Солянка расположена в пойме Урала, на его левом берегу выше устья р. Бердянки. В старице вода солоноватая за счет, близкого залегания гипсов и солей.

20. Крепостной яр

Крепостной яр, который ныне в народе называется Беловой. Он представляет собой крутой обрыв высотой 28 м над Уралом. При закладке крепости обрыв использовался как естественное укрепление с Нагорным и Преображенским полуостровами.



РЕКА УРАЛ У СЕЛА 1-АЯ ЗУБОЧИСТКА

21. Гора Сулак

Гора Сулак находится у выезда из города в сторону Соль-Илецка и значительно сработана карьером, из которого добывается строительный-дорожный камень.

22. Озеро Белужье

Озеро Белужье это пойменное озеро с площадью 15 га. Прекрасное место для рыбалки, по ихтиологическому составу считается лицевым-судачьим озером.

23. Гора Горюн

В 2 км к востоку от с. Рычовка, возвышается на Урале гора Горюн с отметкой 151,5 м, с ее вершины открывается великолепный обзор на уральскую долину.

24. Рычковский яр

Рычковский яр это очень живописное место на Урале, где можно встретить большую колонию водяных ушей.

25. Берег Сокровищ

Берег Сокровищ разрезан двумя оврагами, один из них особенно глубокий и обрывистый, в его нишах почти до середины июля лежит снег. Да и в душные июльские вечера в овраг стекает прохладный воздух, а из его устья в сторону реки почти всегда дует свежий ветерок, насыщенный ароматами степных растений.

26. Нижнеозерный крепостной яр

Часть правобережной кручи над Уралом протяженностью 4 км, включая отметку с тригопунктом 181,1 м. С этой высоты открывается редкий по широте обзор на уральскую долину.

27. Кардаиловский затон

Кардаиловский затон представляет собой старое русло р. Урал, в котором в половодье наблюдается русловое движение вод. В конце половодья, а так же при низких уровнях паводка служит местом нереста частиковых рыб.

28. Озеро Бесплюхино

Озеро Бесплюхино - это подгорное озеро-старица Урала, шириной до 50 м, вытянутое в длину на 4,5 км, средняя глубина 2-3 м. В озере обитают такие виды рыб как карась, лещ, судак, плотва, жерех, голавль, окунь.

29. Озеро Ореховое

В 2 км к юго-востоку от с. Рассыпного находится подгорное озеро-старица Ореховое, площадь его зеркала 37 га, ширина 50 м, а длина 4,5 км, максимальная глубина 5 м. Озеро постоянно имеет связь с рекой и подпитывается родниками. В нем обитают лещ, жерех, судак, сом, язь, плотва, щука, окунь и другие виды рыб.

30. Кладбище псевдокрокодилов

На восточной окраине с. Рассыпного, на правом склоне балки Маячной в месте слияния с балкой Средней находится один из самых известных палеонтологических памятников области – кладбище псевдокрокодилов, или Рассыпнянское кладбище псевдокрокодилов. Здесь были найдены кости и целые скелеты предков динозавров, которые называются псевдозухиями (псевдокрокодилами). Здесь же был найден череп лабиринтодонта – древнего земноводного. В засушливые периоды в этих озерах спасались от безводья древние рептилии и амфибии, где и погибли при полном их высыхании.

31. Озеро Большое Орлово

Озеро Большое Орлово находится в 2,5 км к югу от хутора Сладкова и является своеобразным водоемом-резерватом зарослей чилима, оно представляет собой центрально-пойменное лесное озеро-старицу Урала. Средняя глубина его составляет 1,5 м, по составу ихтиофауны озеро карасевое. Также озеро является местообитанием бобра и выхухоли.

32. Остров Раздоры

Остров Раздоры это крупнейший в области пойменный остров, образованный протоками Урала. Остров имеет длину около 10 км, а ширину от 2 до 5 км. Изолированность острова от сельскохозяйственных ландшафтов способствовала формированию здесь эталонных лесных массивов из тополя белого и черного, дуба черешчатого, осины, а также богатых высоко-травных заливных лугов. На острове обитают лось, косуля, кабан, куница, гнездятся филин, орлан-белохвост, тетеревиный, европейский тювик.

33. Илекский тополевик

Эталонный пойменный лес Илекский тополевик площадью 207 га находится на левобережье поймы Урала к западу и северо-западу от села Илек. Это ежегодно заливаемый пойменный лес образован насаждениями из тополя белого и черного.



ТАТИЩЕВСКИЙ ЯР

34. Илекская дубрава

Илекская дубрава также является эталонным пойменным лесом, на территории которого произрастают дуб черешчатый, липа, осина, тополь белый и черный. Площадь Илекской дубравы 106,9 га.

35. Озеро Фарфосное

В 9,5 км к юго-востоку от с. Бородинск находится самое протяженное озеро-старица Урала – Озеро Фарфосное, название которого произошло от слова «форпост». Ширина озера около 60 м, а глубиной до 3 м. Водоем богат рыбой, в нем обитают сом, щука, лещ, линь, карась, красноперка. На озере обитают русская выхухоль, бобр, а также можно встретить болотную черепаху.

36. Гортопский остров

Окруженный старицей Урала образовался Гортопский остров, или Гортопский остров-петля. Он занимает площадь 132 га и занят дубовыми и тополевыми насаждениями с примесью вяза, ивы белой. Старица является ценным рыбохозяйственным участком с богатой ихтиофауной.

37. Белогорские яры

В 5,5 км к юго-востоку от п. Иртека находятся высокие, крутые обрывы левого склона р. Урал, которые называются Белогорские яры, высотой до 25 м. У подножия яров на поверхность выходят родники.

38. Озеро Джилимное

Озеро Джилимное представляет собой озеро-старицу с облесенными берегами. Летом озеро зарастает кувшинкой, водяным орехом, сальвинией плавающей. Озеро является местом гнездования многочисленных водоплавающих птиц.

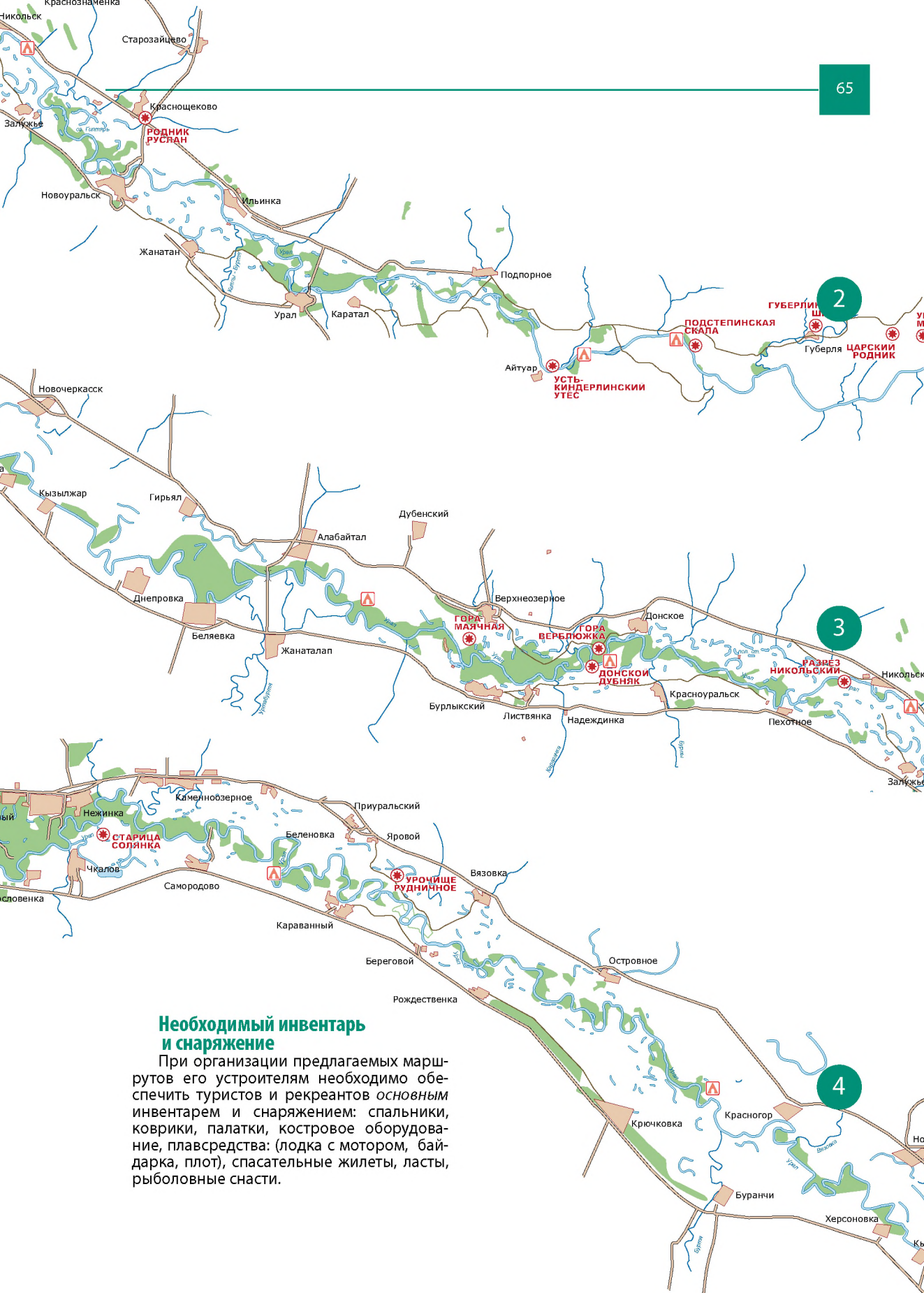
Общая продолжительность разработанного водного маршрута

(сплав по реке Урал) составляет 28 дней (из расчета плавсредства – байдарка).

Для туристов и отдыхающих предлагаются следующие наиболее живописные участки маршрута:

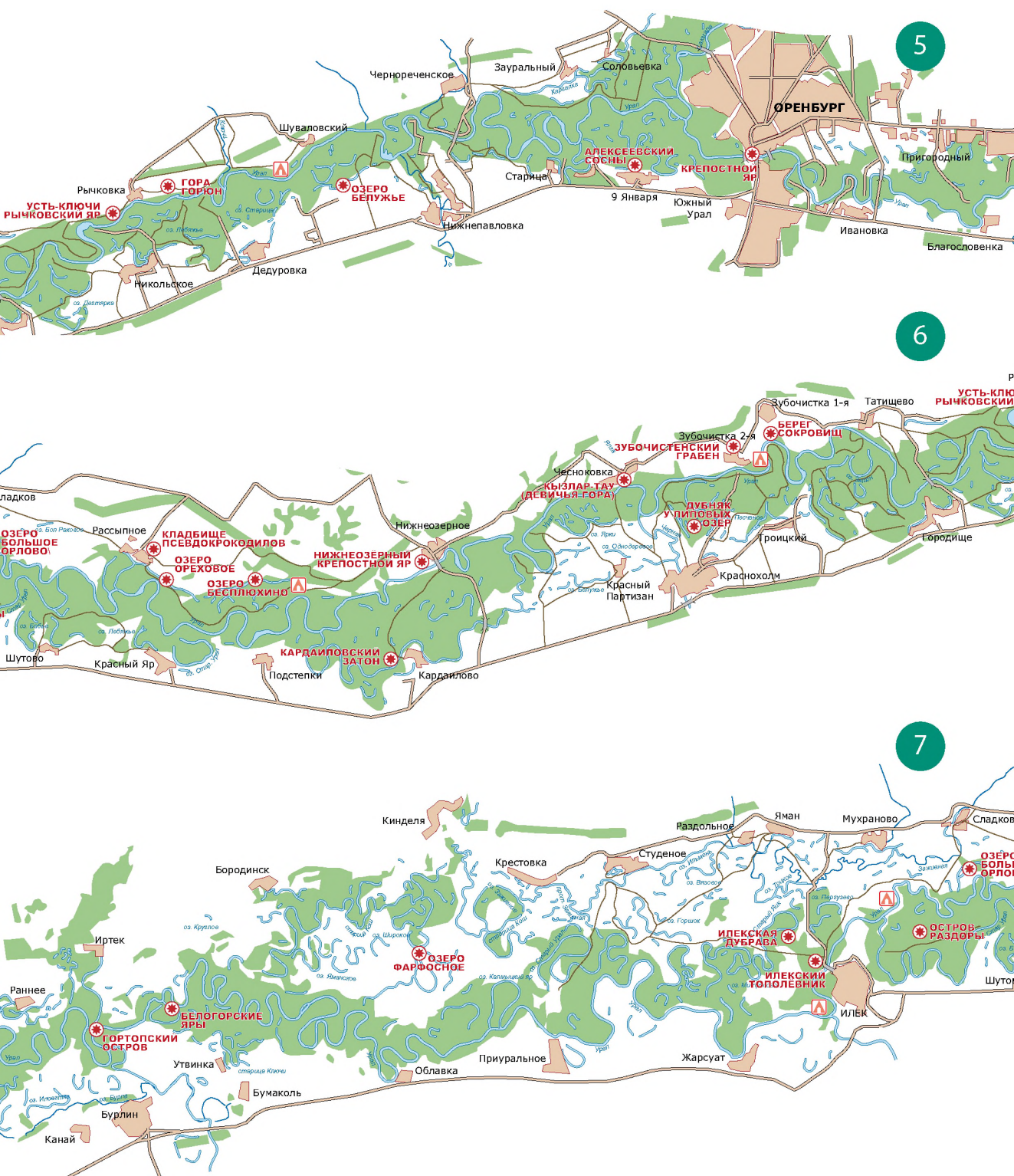
- Ириклинское ущелье – Орские ворота (4 дня);
- Гора Поперечная – Усть-Киндерлинский утес (3 дня);
- Разрез Никольский – гора Маячная (2 дня);
- Урочище Рудничное – Крепостной яр (3 дня);
- Крепостной яр – Берг Сокровищ (4 дня);
- Остров Раздоры – Гортопский остров (4 дня).





Необходимый инвентарь и снаряжение

При организации предлагаемых маршрутов его организаторам необходимо обеспечить туристов и рекреантов *основным* инвентарем и снаряжением: спальники, коврики, палатки, костровое оборудование, плавсредства: (лодка с мотором, байдарка, плот), спасательные жилеты, ласты, рыболовные снасти.





ВОДНЫЙ МАРШРУТ ПО РЕКЕ САКМАРА

ОБЩИЕ СВЕДЕНИЯ

Река Сакмара это крупнейший приток Урала - его протяженность 798 км, а в пределах Оренбургской области ее длина составляет около 380 км. Площадь бассейна 30,2 тыс. км². От верхнего течения Урала ее отделяет хребет Ирендык. Южнее, огибая Зилаирское плато, Сакмара протекает в глубоком ущелье и поворачивает на запад. С Зилаирского плато несут свои воды в Сакмару Касмарка и Большой Ик, а с Общего Сырта — Салмыш. Собрав воду с предгорий, ниже Оренбурга, Сакмара сливается с Уралом. И хотя водосбор Сакмары занимает лишь одну восьмую площади уральского бассейна, она дает в среднем 40%, а в иные годы до половины суммарного стока Урала. Можно утверждать, что именно благодаря Сакмаре Урал обводняет свою обширную пойму, наполняет озера, старицы и доходит до Каспия относительно полноводной рекой. В гидрологическом режиме среднего и нижнего течения Урала Сакмара играет определяющую роль. При впадении в Урал ниже г. Оренбурга Сакмара дает около 60% их общего стока ниже слияния. Среднегодовой расход Сакмары у Оренбурга составляет около 4,4 км³, для сравнения среднегодовой расход Урала это 3,3 км³.

В ландшафтном отношении бассейн Сакмары распадается на четыре основные полосы: западно-уральскую складчатую зону, Зилаирское плато, Предуральскую зону и Общий Сырт. В верхнем течении это типичная горная река с обрывистыми берегами и узкими террасами, в среднем и нижнем - долина ее широкая, асимметричная с хорошо выраженными двумя террасами и заселенной поймой. Ширина русла реки в нижнем течении достигает 120 м. Глубина перекастов в межень составляет менее 0,5 м, наибольшая глубина плесов достигает 3-5 м.

Многоводность Сакмары связана с тем, что часть ее бассейна расположена на хорошо увлажняемом западном склоне Уральских гор. Бассейн Сакмары отличается гористым рельефом и значительной лесистостью.

В питании реки Сакмары, особенно в верхнем течении, важную роль играют подземные воды. Половодье на Сакмаре запаздывает по сравнению с Уралом на 1 - 2 недели и более растянуто по времени. Среднегодовой расход воды в р. Сакмара, по многолетним данным, у с. Сакмары составляет 128 м³/с, с максимумом в весенний паводок около 2000 м³/с, с летним минимумом до 16,2 м³/с. Зимний расход воды составляет около 10 м³/с.

Главный приток Сакмары Б. Ик дает до 40% ее суммарного стока (1450 млн. м³ в год). Его протяженность 341 км, площадь бассейна 7,7 тыс. км². Верховья этой реки и значительная часть бассейна расположена в Башкирии, в гористых и залесенных отрогах Уральских гор. Другой крупный приток Сакмары - река Салмыш - дренирует юго-восточный склон Общего Сырта. Его водосборная площадь почти равна площади бассейна Б. Ика. Однако водность Салмыша в летнюю межень в 4-5 раз меньше, чем у Б. Ика.

Зима в бассейне Сакмары холодная, снежная, с сильными метелями, снежный покров появляется в конце октября, замерзает река в первой половине ноября. Средняя температура января изменяется от -15 °С на западе до -17 °С на северо-востоке. Средняя высота снежного покрова увеличивается от 50 см на юге до 80 см на севере, а продолжительность его залегания соответственно от 170 до 190 дней. Лето жаркое и влажное. Средняя температура июля увеличивается от 17 °С на севере до 20 °С на юге. Часто бывают туманы. Осень прохладная и пасмурная. Годовое количество осадков изменяется от 400 мм на юге до 700 мм на севере.

ОПИСАНИЕ ТУРИСТСКО-РЕКРЕАЦИОННОЙ ПРИВЛЕКАТЕЛЬНОСТИ

Река Сакмара одна из популярных среди туристов сплавных рек Южного Урала. Она отличается повышенной лесистостью, в ее верховьях преобладают березовые и осиново-березовые леса с примесью сосны. В истоках Большого Ика преобладают хвойно-широколиственные леса. Для них характерны сосна, дуб, липа, вяз, иногда клен остролистный. По отдельным языкам дубовые леса проникают далеко на юг до широтного участка долины Сакмары. В южной и восточной части Сакмары преобладает степная растительность с березовыми колками.



В ландшафтном отношении бассейн Сакмары очень своеобразен, здесь, примерно по долине Большого Ика, проходят важные ландшафтные рубежи между горами и равниной, а также между лесостепью и степью. Интереснейшим районом Сакмарского бассейна являются низовья Большого Ика, по меридиану которого проходит главный природный рубеж бассейна Урала — граница между Русской равниной и Уральской горной страной. Здесь же несколько севернее Сакмары степные ландшафты постепенно сменяются лесостепными. Такое пересечение природных границ предопределило удивительное разнообразие природных условий района.

К западу от Большого Ика на присакмарских сыртах и в районах Козьих гор можно наблюдать ландшафты холмисто-увалистых типчаково-ковыльных степей. На правом берегу долины Сакмары привлекают внимание геологические памятники природы — гора Самбула у села Кульчумова и гора Каменная с подгорным озером-старицей у села Кабанкина Саракташского района. Горы эти сложены красноцветными песчаниками и конгломератами, возвышающимися над долиной в виде причудливых скал-останцов выветривания.

Никого не оставит равнодушным уникальная Дубовая роща — один из крупных юго-восточных форпостов среднерусских дубрав. Роща поражает обилием и разнообразием травостоя. Нельзя не обратить внимание на дубравные растения сныть, папоротник орляк, персиколостный колокольчик, лилию кудреватую, золотую розгу, не встречающиеся нигде южнее. Дубовая роща имеет в Саракташском Предуралье меньших сестер — нагорные дубравы Бирючью Яму у села Новоселки, Барский Лес у Надеждинки. Необыкновенной красоты степные и лесостепные дали открываются с вершин предуральских шиханов.

Вблизи долины Большого Ика проходит зона карстовых ландшафтов. Она связана с выходами растворимых гипсоносных пород и сопутствующими им провальными явлениями. Обнажения сверкающих на солнце гипсов, карстовые воронки-провалы, пещеры и гроты, подземные озера характерны для этой зоны.

К востоку от живописной долины Большого Ика начинаются Уральские горы. Их отроги еще не слишком высоки, но налицо все признаки типичного горного ландшафта: крутые склоны и гребни смятых в складки горных пород, ущельеобразные долины левобережных притоков Большого Ика — Суреня, Ускалыка, Асселя. Эти горные потоки быстры и звонки, их воды холодны и прозрачны. Бесчисленные перекаты, водовороты, крутые повороты, водопады, неожиданно глубокие заводи — все это характерно для них.

Передовые склоны Уральских гор почти безлесны. Лишь небольшие группы березок то тут, то там карабкаются на их скалистые вершины. Почти у самого гребня гор взгляд замечает цепочки темно-зеленых пятен. Можжевельник! И уже ничто не может удержать вас от желания подняться на вершину! Сколько новых встреч ждет ее покорителя! Мохнатые лапы казацкого можжевельника на почти отвесных доломитах, колючие разноцветные шары горноколонника, золотистые дорожки очитка, кузьмичева трава с ярко-красными ягодами...

Очень труден подъем, но какая картина открывается с вершины первой уральской горы! На западе — сыртовая равнина, то спокойная, то волнистая, то мелкосопочная; зеленые долины Сакмары и Большого Ика, вырвавшихся на равнинный простор. На востоке — бескрайнее море гор, со сплошным лабиринтом глубоких долин и ручьев, с крутыми, то лесными, то степными, то скалистыми склонами.

Еще один уникальный угол рек Сакмары — хребет Шайтантау («Чертов хребет») — один из четырех нагорно-лесостепных массивов, вклинивающихся в южноуральские степи. Расположен он между долинами рек Сакмары и Куруила. Ровных мест здесь практически нет. Только на самом верш узкой полоской — не более километра в ширину — тянется степное плоскогорье, да внизу, в долинах Сакмары и Куруила, можно найти ровные площадки. Вся остальная часть Шайтантау имеет вид гигантского холмисто-сопочного хребта, изрезанного многочисленными ущельеобразными каменистыми балками.



Массив сложен кембрийскими известняками и мощными толщами красных и зеленых глинистых сланцев нижнего и верхнего силура. Возраст этих пород – 350–500 млн. лет. Повсеместно на склонах виднеются кремнисто-яшмовые сланцы нижнего девона и характерные выходы темно-зеленых и голубовато-зеленых змевиков.

С Шайтантау стекает в Сакмару и Куруил множество горных ручьев, но летом все они пересыхают. Их днища представляют собой беспорядочное нагромождение крупных камней.

На хребте сложилось довольно своеобразное распределение растительности. Узкая полоса водораздельного пространства занята горной ковыльно-разнотравной степью, где распространены два вида ковылей — узколистный и Залесского, овсец Шелля, порезник сибирский, горец горный, сон-трава. Очень часты куртины степных кустарников. Во время цветения они легко узнаваемы: словно осыпанные снегом, белеют вишенники и заросли спиреи, розовеют роскошные ветки бобовника, ярко желтеет чилига.

На крутых, как правило южных, склонах развита каменистая степь. Каменистые россыпи устилают нежно-желтые звездочки очитка гибридного, пышные розовые подушки различных видов чабреца, мясистые шарики и розетки горноколосника колючего. Нередко на выходах известняков стелются то нежно-зеленые, то сизоватые куртины казацкого можжевельника, усыпанные шишкоягодами. Есть реликтовые и эндемичные растения: пырей инееватый, овсец пустынный, гвоздика уральская, астра альпийская, клаусия солнцелюбивая.

РЕКА САКМАРА (КУВАНДЫКСКИЙ РАЙОН)



Вниз от водораздельной степи к Сакмару, Куруилу и Бухарче тянется по склонам сплошная полоса леса. Она неширока: от нескольких сот метров до 2—3 км, но от нее отходят многочисленные лесные языки, особенно характерные для склонов, обращенных на север.

Леса на Шайтантау почти сплошь лиственные. По узким глубоким северным распадкам растут густые леса из липы, осины, ильма и березы. Липовый подлесок, прижатый к земле навалом снега, образует непролазные заросли. У верхней границы леса, на седловинах и местами на водоразделах, господствуют редкостойные березово-осиновые рощи. Западные и южные склоны хребта, а также вершины распадков заняты светлыми дубняками с густым травяным покровом из сныти, ежевики. Иногда на опушках леса и вершинах оврагов возвышаются одинокие сосны и лиственницы.

На Шайтантау обитают типично лесные виды животных — бурый медведь, лютяга, белка, рысь, куница, глухарь — соседствуют со степными — сурком, степной сенокоской, слепушонкой, степной мышовкой, большим сусликом, большим тушканчиком. На опушках леса и в зарослях кустарников живут барсуки. Много на Шайтантау лосей и косуль.

Хребет Шайтантау — один из малоизмененных уголков горной дубравной лесостепи. Недаром многие его исследователи — пришли к единодушному мнению: Шайтантау должен стать лесостепным заповедником.

ПРИРОДНЫЕ ОРИЕНТИРЫ

1. Хребет Шайтантау

Хребет Шайтантау является эталоном горно-лесостепного ландшафта Южного Урала, с нагорными дубравами, вязово-липовыми и березовыми произведут неизгладимое впечатление на отдыхающего человека. В горных ручьях массива и р. Катрала, водится хариус европейский и форели ручьевой. Также разнообразен животный мир хребта Шайтантау в состав которого входят бурый медведь, белка, куница, рысь, тетерев, глухарь, орел степной, тетерев.

2. Гора Белошапка

В 1,5 км к западу от с. Карагай-Покровка, на междуречье Кураганки и Сакмары, привлекает внимание небольшая водораздельная гряда, увенчанная четырьмя вершинами, протяженностью 800 м. Восточная, самая высокая вершина гора Белошапка.

3. Гора Услуга

Один из самых красивых рифовых массивов Оренбуржья — Гора Услуга или Бикташевский, находится на левобережье реки

Сакмары в 2,5 км северу от Дома отдыха «Сакмара». Риф имеет вид сопки, возвышающейся над поймой реки почти на 160 м. Он сложен светло-серыми известняками с остатками ископаемой фауны. На склонах горы произрастают горноколосник колючий, очиток гибридный, копеечник серебристолистный, гвоздика уральская. Близ вершины горы растут отдельные деревца березы бородавчатой, а также можжевельник казацкий. Восточные склоны горы одеты дубово-березовыми колками.

4. Новокурские скалы

Фрагмент вулкана можно наблюдать в высоком южном обрыве Новокурской скалы на правобережье Сакмары в 0,5 км к северу от с. Новокурс. Скала сложена лавами и делится на две части южную и северную, разделенные ложбинами. Возвышаясь над живописной поймой Сакмары на 35-40 м, скала интересна как уникальная природная скульптура вулканического происхождения. На ее склоне ютятся гвоздика иглолистная и уральская, горноколосник колючий и другие виды растений.

5. Нос-гора

В 2,5 км к северо-востоку от с. Кондуровка, на правом берегу реки Сакмары, находится Нос-гора, представляющая собой гору-останец гребневидной формы вытянутой в северо-северо-западном направлении на 3,5-4 км. Свое название гора получила потому, что на ее южном окончании один из пластов известняка образует карниз, похожий в профиль на человеческий нос. Гора сложена известняками с остатками ископаемой фауны, которая состоит из мелких раковин моллюсков, такие как брахиоподы, пелециподы, аммониты, а также остатков морских животных, как мшанки и морские лилии. Здесь же встречаются микроскопические ажурные раковины фузулинид и радиоларий.

6. Стог-гора

Стог-гора это удивительный конусовидный холм-останец высотой 16 м со склонами крутизной 25-35° одиноко торчит среди поймы реки Сакмары на ее левобережье, в 4 км к северо-западу от с. Кондуровка. Останец размывается только лишь в высокое весеннее половодье. Северный и восточный склоны холма облесены на них растут липа мелколистная, вяз шершавый, жостер слабительный, а вершина и юго-западные склоны изреженной злаково-разнотравной растительностью. Стог-гора была известна в средние века. По крайней мере, легенда утверждает, что именно с нее наблюдал за переправой своего войска через реку Сакмару в 1391 г. великий Тамерлан.

7. Кондуровские венцы

В 5 км на северо-запад от с. Кондуровка располагаются Кондуровские венцы, представляющие собой яр над поймой Сакмары, состоящие из ажурно соединенных полуovalов (венцов). Всего насчитывается 7 венцов, каждый венец это след былой речной излуины. Благодаря высачивающимся подземным водам яр покрыт богатой древесно-кустарниковой растительностью.

8. Гора Сарыкташ

Юго-восточнее с. Татарский Саракташ находится гора Сарыкташ, или «каменные овцы», на склоне которой можно увидеть разбредивших овец и ягнят. Приглядевшись, убедишься, что овцы-то – каменные. Отсюда пошло такое название Саракташа («сарык» - овца, «таш» - камень) – «каменные овцы». Размеры необычных каменных глыб от 0,5 до 2,5 м.

9. Гора Самбула

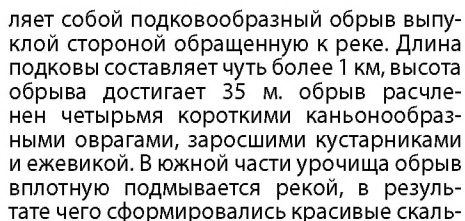
В 5 км к юго-востоку от п. Правда, обязательно привлечет внимание высокий обрывистый берег Сакмары – гора Самбула. В этом месте река подмывает холм с отметкой 191,5 м и относительной высотой над урезом воды 65 м. Гора рассечена зияющими трещинами, ветер, вода и морозы выточили из пород карнизы и причудливые останцы, одни из которых получил название Сфинкс.

10. Озеро и гора Каменная

Гора Каменная находится в 3 км к северо-западу от с. Биктимирова. Она возвышается почти на 90 м над живописным озером-старицей Каменам р. Сакмары. Озеро Каменное - это типичное пойменное озеро подгорного типа, его длина около 700 м, ширина до 50 м, а глубина до 5,5 м. У подножия Каменной горы прямо в озеро струятся многочисленные роднички. У низкого припойменного берега озеро образует живописные затоны-заводки с кувшинками

ВИД НА САКМАРУ С ГОРЫ КАМЕННОЙ





11. Усть-Салмышский остров

12. Гора Гребени

13. Урочище Муратауз

ные выходы. Муратаузский обрыв и прилегающий к нему участок сакмарской поймы является уникальным местом для летнего отдыха и рыбной ловли.

14. Дендрарий Аветисяна

На восточной окраине с. Подгородняя Покровка находится Дендрарий Аветисана, заложенный 1904 г. лесничим З.С. Аветисяном. Дендрарий занимает площадь 3 га. В разное время на его территории было высажено около 70 видов деревьев,

кустарников и лиан, из них 2/3 произрастающих на территории Оренбургской, например, делянки липы мелколистной, березы бородавчатой, 1/3 из других регионов страны такие, как тополь симона, лещина маньчжурская, барбарис обыкновенный, груша уссурийская, клен сахарный, терескун амурский и другие виды.

НЕОБХОДИМЫЙ ИНВЕНТАРЬ И СНАРЯЖЕНИЕ

При организации предлагаемых маршрутов его организаторам необходимо обеспечить туристов и рекреантов основным инвентарем и снаряжением: спальники, коврики, палатки, костровое оборудование, плавсредства: (лодка с мотором, байдарка, плот), спасательные жилеты, ласты, рыболовные снасти.

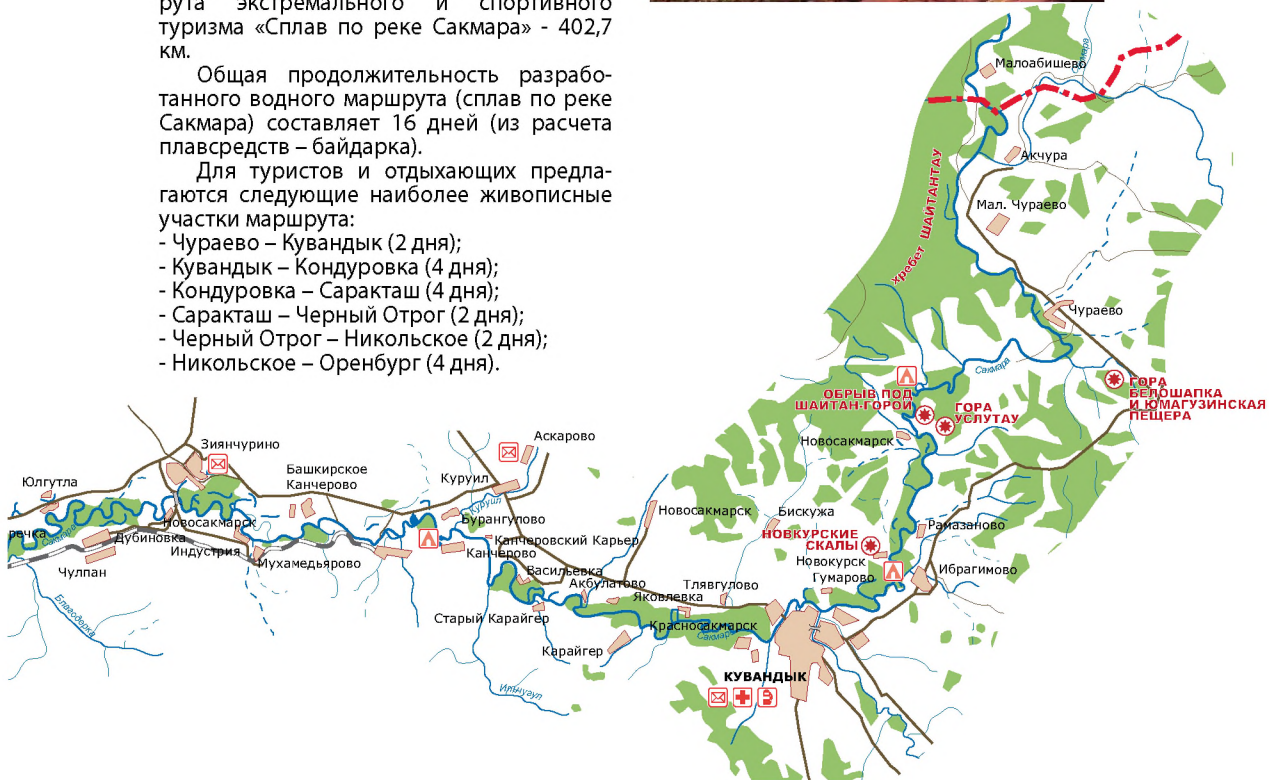

ПОКАЗАТЕЛИ ТУРА

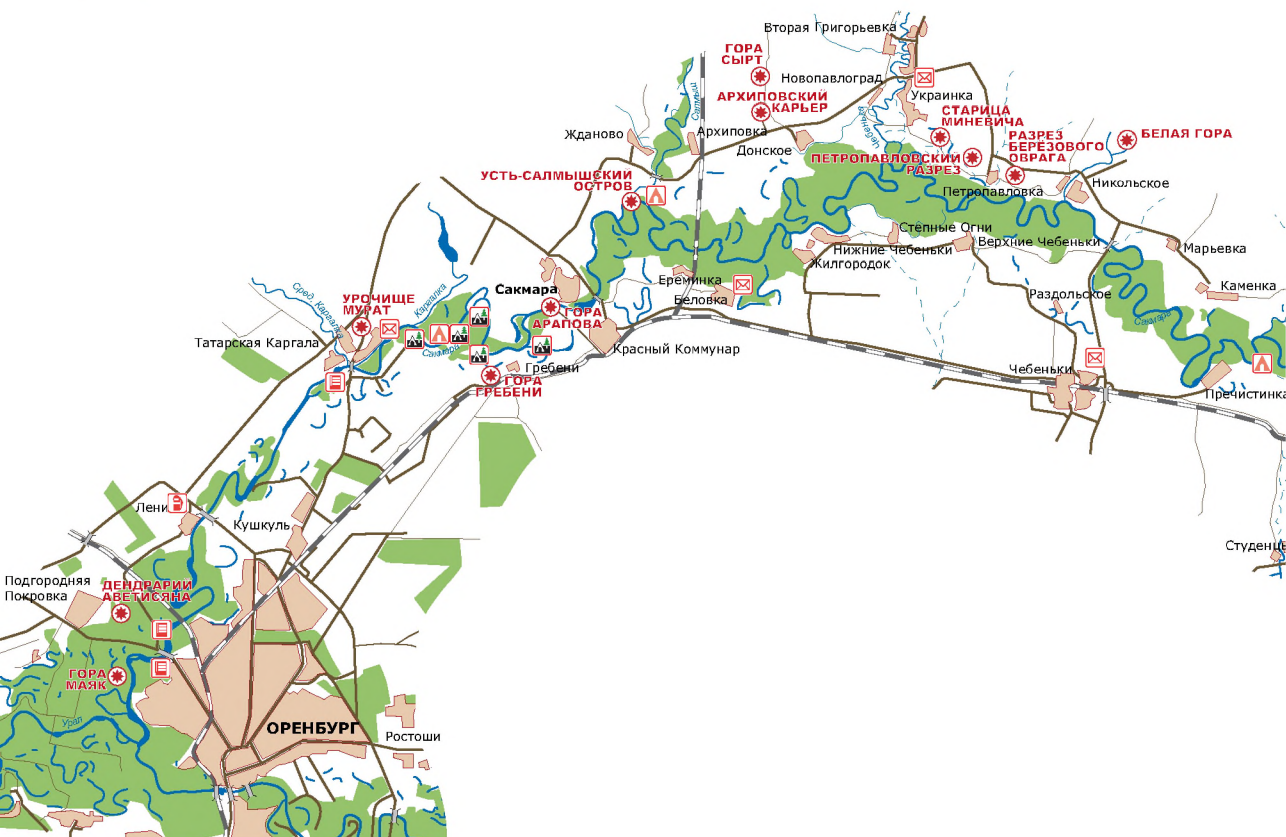
Протяженность разработанного маршрута экстремального и спортивного туризма «Сплав по реке Сакмара» - 402,7 км.

Общая продолжительность разработанного водного маршрута (сплав по реке Сакмара) составляет 16 дней (из расчета плавсредств – байдарка).

Для туристов и отдыхающих предлагаются следующие наиболее живописные участки маршрута:

- Чураево – Кувандык (2 дня);
- Кувандык – Кондуровка (4 дня);
- Кондуровка – Саракташ (4 дня);
- Саракташ – Черный Отрог (2 дня);
- Черный Отрог – Никольское (2 дня);
- Никольское – Оренбург (4 дня).





| Ориентиры на этапах | Протяженность этапов, км |
|--|--------------------------|
| Чураево – Верхнеутягклово | 8 |
| Верхнеутягклово – Нижнеутягулово | 6 |
| Нижнеутягулово – Рамазаново | 10 |
| Рамазаново – Кувандык | 15 |
| Кувандык – Карайгер | 9 |
| Карайгер – Васильевка | 11 |
| Васильевка – Индустрия | 21 |
| Индустрия – Зиянчурино | 9 |
| Зиянчурино – Кондуровка | 28 |
| Кондуровка – Новогафарово | 17 |
| Новогафарово – Новониколаевка | 17 |
| Новониколаевка – Саракташ | 31 |
| Саракташ – Кульчумово | 24 |
| Кульчумово – Никитино | 12 |
| Никитино – Черный Отрог | 21 |
| Черный Отрог – Пречистинка | 34 |
| Пречистинка – Никольское | 25 |
| Никольское – Сакмара | 55 |
| Сакмара – Татарская Каргала | 19 |
| Татарская Каргала – г. Оренбург (автомобильный мост) | 25 |
| г. Оренбург (автомобильный мост) – мост слияние с Уралом | 7 |



МАРШРУТ ПО КАРАГАЙ-ГУБЕРЛИНСКОМУ УЩЕЛЬЮ

ОБЩИЕ СВЕДЕНИЯ

Урало-Губерлинское ущелье – удивительный уголок природы Оренбуржья. Ущелье с бурной речкой находится не в горах, а среди плоской степной равнины, на которой высятся курганы древних кочевников — сарматов.

Горные породы, среди которых проложено русло реки Губерли, — одни из древнейших на Земле, это разнообразные сланцы протерозойской эры. В результате эрозионного разрушения они образуют живописные скальные скульптуры, напоминающие диких зверей или птиц. На сланцах еще в древние времена поселился сосновый бор — самый южный форпост сосны на Урале.

В глубине ущелья под скалами сохранился удивительный мир реликтовых растений: папоротников, мхов, лишайников, редких цветковых растений.

Кувандыкский район по разнообразию ландшафтов, степени расчлененности рельефа, геологической обнаженности горных пород не имеет себе равных в Оренбургской области. На его территории представлены ландшафты, которые сформировались в зонах Предуральяского краевого складок, Западно-Уральских передовых складок, Центрально-Уральского поднятия и Магнитогорского прогиба.

Большая часть Кувандыкского района занята грядовыми холмогорьями и низкогорьями, а также придолинными мелко-сочечниками, расчлененными долинами Урала, Сакмары и их более мелких притоков. Лишь северо-восток района представляет собой равнину — Саринское плато

— формирующуюся на месте разрушенных складчатых гор молодую платформенную плиту. Абсолютные отметки высот Саринского плато колеблются от 400 до 530 метров. С юга и запада оно обрамлено Губерлинским и Присакмарским мелко-сочечником — останцово-грядовыми горами, расположенными ниже равнины. Окраины Саринского плато расчленены верховьями притоков Сакмары и Урала — Блявы, Кураганки, Катралы и Губерли.

Внимание многих исследователей — геологов, географов, ботаников, а также краеведов, туристов, художников и фотографов неизменно привлекают верховья реки Губерли — Карагай-Губерлинское ущелье — мир первозданной природы, затерянный среди распаханых полей Саринского плато. Ещё в начале XX века река Губерля начинала свой бег среди диких степей, увенчанных сарматскими курганами. И степи, и лесистые овраги, и высокотравные луговые ложбины-лиманы Саринского плато были в изобилии населены дрофами, стрепетами, журавлями, куропатками, утками, куликами. В глубоких долинах скрывались барсуки, лисы. Обычными здесь были не только сурок и барсук, но и волчи выводи. Об этом пишет в книге «Годы, тропы и ружье» известный русский писатель Валериан Правдухин (1892-1939). Более 20 лет он охотился в этих местах, оставил прекрасные зарисовки природы в окрестностях хутора Шубинского, где был его родительский дом.

В районе Карагая Губерля похожа на настоящую горную речку. Она берет начало в 6 километрах выше бора, питаясь многочисленными родниками. В ее истоке более 10 родников со студеной водой. Губерля весело бежит между скалами, то образуя маленькие водопады, то разливаясь в живописные плесы, то полностью скрываясь между деревьями и огромными камнями. В некоторых местах руслом ей служат отшлифованные, сверкающие на солнце слюдяные сланцы.

Огромные глыбы скал, нависающие над речкой, очень живописны. В расщелинах зеленеют мелкие папоротники. Феноменально присутствие здесь пузырника ломкого, или цистоптериса — типичного папоротника арктических районов (Гренландии, Исландии) и альпийских высокогорий. На склонах растет и другой интересный папоротник — многоножка обыкновенная, или полиподиум, а также изящный асплеурум северный с густым пучком корней, уходящих в расщелины. Река Губерля берет начало у села Новомихайловки Кувандыкского района, пересекает Губерлинские горы с севера на юг и через 100 километров впадает справа в Урал.

КУВАНДЫКСКИЙ ГОРЫ





РЕКА ГУБЕРЛЯ

ОПИСАНИЕ ТУРИСТСКО-РЕКРЕАЦИОННОЙ ПРИВЛЕКАТЕЛЬНОСТИ

Губерля — единственный значительный правый приток Урала, протяженностью 111 километров. Истоки Губерли находятся на Саринском плато, на высоте 477,5 метра, а устье — в долине Урала с отметкой 166 метров над уровнем моря. Таким образом, падение реки составляет более 300 метров, или около 9 метров на 1 километр русла, что определяет горный характер ее течения, наличие многочисленных порогов и перекатов. Да и само название реки в переводе с тюркского означает «бурлящая». В питании реки основную роль играют талые снеговые и дождевые воды. Но весеннее половодье скоротечно. После схода талых вод река быстро входит в свои берега, разливаясь вновь после сильных ливней. В зимнюю межень и в летние периоды без дождей расход воды в реке обеспечивают многочисленные родники. Течение Губерли четко разбивается на три участка:

- верхний, от истока до выхода из Карагай-Губерлинского ущелья (Каменных Ворот), протяженностью 22 километра;

- средний (относительно равнинный), от Каменных Ворот до входа в зону Губерлинского мелкопочника, протяженностью 46 километров;

- нижний, собственно Нижне-Губерлинское ущелье, протяженностью 43 километра.

Верхне-Губерлинский участок реки почти целиком расположен в узкой долине, по левому склону, реже по правому берегу которой громоздятся обрывистые скалы с навесами и зубчатыми останцами высотой от 40 до 70 метров. Такой характер долины позволяет назвать всю долину верховьев Губерли ущельем.

Река Губерля имеет два истока. Один из них — Михайловский овраг — берет начало с обширного родникового болота в 5 километрах к северо-востоку от села Оноприеновка. На Михайловском овраге построен пруд длиной более километра и глубиной до 8 метров. Второй, основной исток, — ручей Талася — берет начало на пологом склоне плато осевой части Сакмаро-Уральского междуречья в 5 километрах к востоку от села Поим. Истоки Губерли-Таласи представляют собой лугово-болотное урочище, известное у местных жителей под названием Зинovieвские Родники. Еще в довоенные годы здесь находилось небольшое селение — выселки из села Карагай-Покровка, жители которого поддерживали в ухоженном виде 12 родников-колодцев. В настоящее время из-за сплошной распахки междуречий все родники заилены, а их местонахождение можно обнаружить лишь по тростниковым зарослям и мочажинам. Истоки Губерли расположены на плоской поверхности Саринского плато, сложенной меловыми отложениями. В небольших обрывчиках вдоль ручья в изобилии встречаются «чертовы пальцы» - окаменевшие остатки белемнитов - моллюсков, обитавших в теплом море более 70 миллионов лет назад. На плато по западинам распространены березово-осиновые колки. Вершина плато во многих местах увенчана сарматскими курганами. Один из них с отметкой 503,8 метра над уровнем моря находится в двух километрах к востоку от истока Губерли.



Примерно в полутора километрах от Зиновьевских Родников по днищу глубокой узкой долины бежит приличный ручей. Днище долины заросло густыми зарослями кустарниковой и древесной ивы (отсюда, видимо, и название Таласы – тал – ива). Кроме ивы здесь обычны вяз, черемуха, тополь. Бровки долины Таласы окаймлены березовыми лесопосадками. На всем протяжении Таласы до ее слияния с Михайловским оврагом насчитывается не менее 15 бобровых плотин, которые появились здесь около 15 лет назад. Ничего не пишет о бобрах и Валериан Правдухин, охотившийся здесь в 10-20-е годы прошлого столетия.

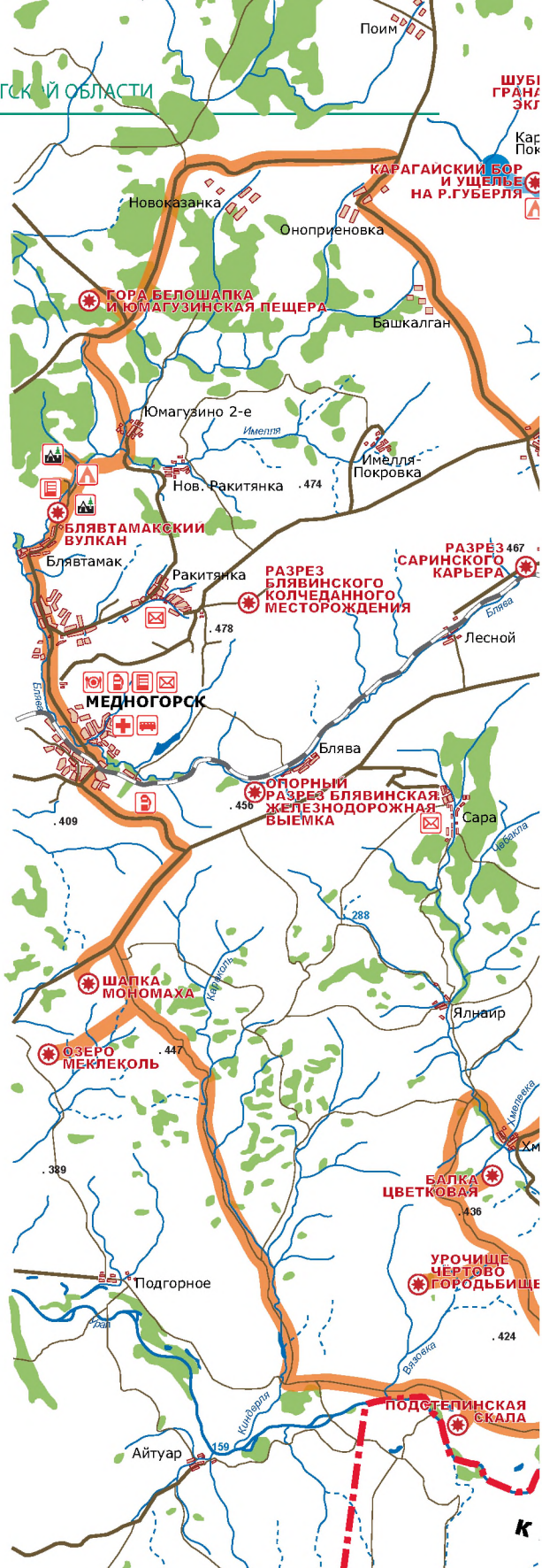
ПРИРОДНЫЕ ОРИЕНТИРЫ

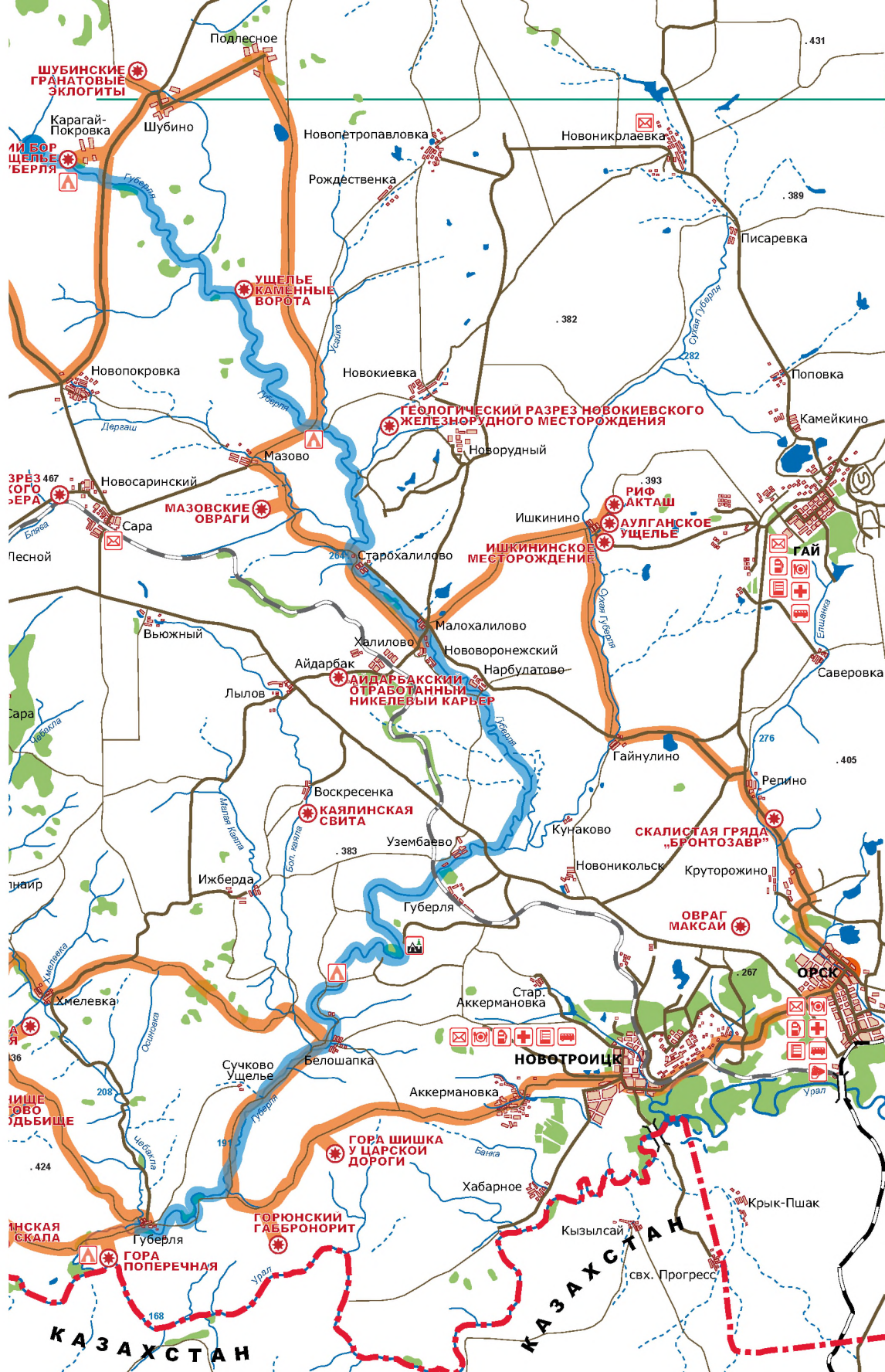
1. Скалистая гряда «Бронтозавр»

В 2,5 км к юго-востоку от с. Репино на левобережье ручья Кизенташки возвышается скальный гребень длиной 500 м, вблизи который напоминает разрушенную стену, а издали – спину гигантского ящера. У подножья склона скалистой гряды вдоль ручья тянется живописная лента черноольшаника.

2. Ишкинское месторождение

На левобережье Сухой Губерли против с. Ишкинино находится Ишкинское месторождение, оно представляет собой редкий тип сочетания колчеданного и магматического медно-никель-кобальтового оруденения. Объект интересен как минералогический и археологический памятник, кроме того, в районе месторождения сохранились фрагменты древнего вулкана.





3. Аулганское ущелье

Аулганское ущелье представляет собой участок долины-ущелья ручья Аулган, которое вытянуто более чем на один километр к востоку от с. Ишкинино. Аулганское ущелье - это горная долина с крутыми обрывистыми скальными склонами, с узкой, заросшей ольхой и кустарниками. В ущелье обитают лиса, барсук, степная пищуха, горностай, гнездятся степная пищуха, серая куропатка.

4. Риф Акташ

Риф Акташ (Ишкининский) расположен в 2,5 км к востоку от с. Ишкинино на междуречье в верховьях ручья Аулган и представляет собой два выхода рифовых известняков в виде уплощенных «лбов», которые содержат ископаемую фауну: брахиоподы, гастроподы, криноидеи, кораллы.

5. Мазовские агаты

В 2,5 км на юго-востоке от с. Мазово на крутом левобережном склоне реки Дергаиш находятся Мазовские агаты. Окраска чередующихся полосок в агатах разнообразная: белая, красная, розовая, серая, голубоватая, зеленоватая, черная, что делает их высокодекоративными.

6. Ущелье Каменные ворота

Особой живописностью отличается ущелье Каменные ворота на реке Губерля в 8 км к юго-востоку от с. Карагай Покровка. Оно представляет собой сужение долины реки Губерля между скалистыми обрывами. Ущелье часто посещают туристы и рыболовы-любители.

7. Шубинские гранатовые экологиты

В 2 км к северо-западу от с. Шубино находятся Шубинские гранатовые экологиты, происхождение которых до сих пор до конца не выяснено. По одной версии экологиты представляют собой сильно измененные вещества земной мантии, по другой – это метаморфическая горная порода.

8. Карагайский бор и ущелье на р. Губерля

Высокие ландшафтно-эстетические достоинства имеет Карагайский бор и ущелье на реке Губерля. Он находится в 3 км к западу от с. Карагай-Покровки и представляет собой изреженный сосновый бор на скальных выходах слюдных сланцев. Лесной массив занимает скалистые берега реки Губерли. Губерля, прорываясь сквозь огромные наклонные навесы скал, образует горное ущелье. Глыбы скал покрыты накипными бурыми лишайниками, зелеными подушками мхов, а затененные расщелины заселены мелким папоротником.

9. Гора Белошапка и Юмагузинская пещера

На междуречье Кураганки и Сакмары привлекает внимание небольшая водораздельная гряда, увенчанная четырьмя вершинами, протяженностью 800 м. Восточная, самая высокая вершина, гора Белошапка. Южный склон горы обрывист и разбит трещинами, у подножия обрыва находится заросший кустарниками узкий вход в Юмагузинскую пещеру.

10. Блявтамакский вулкан

Блявтамакский вулкан представлен двумя высокими скальными останцами, представляющих жерловую фацию вулкана возвышающимися над поймой Кураганки в 1 км севернее с. Блявтамак.

11. Шапка Мономаха


В 3,5 км к северо-западу от с. Кидрясово находится интереснейший известняковый холм-останец, который представляет собой рифовый массив, на котором сохранилась фауна того периода; представлена археоциатами (морскими кубками).

12. Озеро Меклеколь

Из уникальных гидрологических объектов можно отметить озеро Меклеколь – единственный в Кувандыкском районе водораздельно-межгорный водоем, который занимает замкнутую впадину диаметром 60 м. Озеро расположено в 2,5 км к юго-востоку от с. Кидрясово.

13. Подстепинская скала

На правобережье Урала ниже устья реки Губерли против Сарытогайского брода находится оригинальная природная скульптура – Подстепинская скала. Представлена выходами различных горных пород, достигающих высоты 24 м.



14. Гора Поперечная

Ниже с. Хабаровного начинается узкий участок долины реки Урал, который называется Хабаровинским ущельем. Сужение начинается от устья ручья Плакунки, где находится Дом отдыха «Утёс». Отсюда начинается один из самых замечательных плесов на Урале. Справа над ним нависает черно-зеленая гряда горы поперечной, гряда тянется по берегу на 4 км. Урал здесь широк и глубокий, течение спокойное, почти незаметное, он похож скорее не на реку, а на длинное горное озеро. Когда длинный плес заканчивается, скалы отступают от правого берега и гористой становится противоположенная сторона реки. На повороте слышится шум бурлящей воды – впереди перекат – порог Шумный. Сплывающие по реке здесь должны быть предельно осторожны и провести лодку или плот вплотную к кустам левого берега.

15. Урочище Чертово Городьбище

Урочище Чертово Городьбище представляет собой высокий степной участок с отметкой 436,9 м, который находится в 4,5 км к юго-западу от с. Хмелевка. В 80 м к югу от тригопункта расположен интересный археологический объект: каменная городьба в виде прямоугольника 20/55 м, вытянутого с севера на юг. Тригопункт установлен на кургане высотой около 1,5 м и диаметром около 15 м.

16. Балка Цветковая

Образцом горно-балочного ландшафта может служить балка Цветковая, впадающая в речку Чебаклу с. Хмелевка. Она представляет собой исключительно живописную ассиметричную разветвленную долину временного водотока, стремительно сбегаящего с вершины к руслу Чебаклы. Склоны балки местами украшены скальными выходами. На днище балки хорошо сохранились пышные заросли степных кустарников, редколесья, рощицы, приручьевые тополевики и ивняки.

17. Горюнский габбронорит

В 2,5 км западнее бывшего хут. Горюн находится Горюнский габбронорит, который является прекрасным декоративным материалом.

18. Гора Шишка у Царской дороги

Один из самых примечательных объектов Губерлинских гор находится на полпути между Казачьей Губерлей и Аккермановкой – это гора Шишка у Царской дороги. Для того, чтобы увидеть эту необычную сопку правильной конической формы диаметром до 15 м у основания, нужно подняться на высшую точку Аккермановско-Губерлинского плато у тригопункта с абсолютной отметкой 417,5 м.

НЕОБХОДИМЫЙ ИНВЕНТАРЬ И СНАРЯЖЕНИЕ

При организации предлагаемых маршрутов его организаторам необходимо обеспечить туристов и рекреантов основным инвентарем и снаряжением: спальники, коврики, палатки, костровое оборудование; дополнительное оборудование: лодки, спасательные жилеты (в весенний период, в нижнем течении реки Губерля).

ПОКАЗАТЕЛИ ТУРА

Протяженность разработанного маршрута экстремального и спортивного туризма по Карагай-Губерлинскому ущелью (Саринское плато - р. Урал):

- для пешего - от с. Карагай-Покровка до с. Губерля – 107 км;

- для автомобильного – г.Орск – г.Медногорск – г.Орск: 350-370 км.

В целях сокращения продолжительность пешего маршрута предлагаются следующие этапы:

1 этап: Карагай-Покровка – Старохалилово – 37 км

2 этап: Старохалилово – Узимбаево – 28 км

3 этап: Узимбаево – Губерля – 42 км

Продолжительность маршрута:

пешего – составляет 5 дней (первый этап – 2 дня, второй этап – 1 день, третий этап – 2 дня), при его полном преодолении для группы 6-10 человек.

автомобильного – 2 дня (Орск – Медногорск, Медногорск – Орск).



| Ориентиры на этапах | Протяженность этапов, км |
|--|--------------------------|
| Карагай-Покровка – Карагайский бор | 3 |
| Карагайский бор – Ущелье «Каменные ворота» | 14 |
| Ущелье «Каменные ворота» - Старохашилово | 20 |
| Старохашилово - Малохашилово | 8 |
| Малохашилово – Нарбулатово | 6 |
| Нарбулатово – Узимбаево | 14 |
| Узимбаево – Белошапка | 24 |
| Белошапка – Губерля | 18 |

| Ориентиры на этапах | Протяженность этапов, км |
|---|--------------------------|
| Орск – Скалистая гряда «Бронтозавр» | 10 |
| Скалистая гряда «Бронтозавр» - Гайнулино | 12 |
| Гайнулино – Ишкинино | 12 |
| Ишкинино – Халилово | 12 |
| Халилово – Мазово | 16 |
| Мазово – Ущелье «Каменные Ворота» | 14 |
| Ущелье «Каменные Ворота» - Подлесное | 14 |
| Подлесное – Шубинские гранатовые эклогиты | 10 |
| Шубинские гранатовые эклогиты - Карагайский бор | 10 |
| Карагайский бор – Новопокровка | 8 |
| Новопокровка – Оноприеновка | 14 |
| Оноприеновка – гора Белошапка | 24 |
| Гора Белошапка – Юмагузино Второе | 10 |
| Юмагузино Второе – Блявтамакский вулкан | 10 |
| Блявтамакский вулкан – Медногорск | 14 |
| Медногорск – Шапка Мономаха | 18 |
| Шапка Мономаха – озеро Меклеколь | 10 |
| Озеро Меклеколь – Подстепинская скала | 34 |
| Подстепинская Скала – Губерля | 10 |
| Губерля – Чертово Городище | 16 |
| Чертово Городище – Балка Цветковая | 10 |
| Балка Цветковая – Хмелевка | 12 |
| Хмелевка – Белошапка | 20 |
| Белошапка – гора шишка у царской дороги | 20 |
| Гора Шишка у царской дороги – Новотроицк | 10 |
| Новотроицк – Орск | 14 |



**ВЕСЕННИЙ СПЛАВ ПО НАЦИОНАЛЬНОМУ ПАРКУ
«БУЗУЛУКСКИЙ БОР» (БОРОВКА - САМАРА)**

После организации национального парка «Бузулукский бор» большие перспективы получает водный туристический маршрут по рекам Боровка и Самара.

Водный маршрут следует начинать от с.Троицкое Бузулукского района, а точнее от моста через реку Боровку, в месте её пересечения автомобильной трассой Уральск-Бугульма на участке Бузулук – Бугуруслан. Данный маршрут наиболее перспективен в апреле – июне, когда наблюдается повышенный уровень воды. Но и в летне-осенние месяцы этот маршрут может привлечь туристов, не только ландшафтной уникальностью берегов, но и возможностью преодоления труднопроходимых участков в виде узких проходов, завалов деревьев и бурных перекатов.

Конечный пункт маршрута может быть выбран туристами в соответствии с имеющимся запасом времени.

Самый короткий маршрут двухдневный: с.Троицкое – п.Колтубановский (км) с ночевкой у кордона Гремячий или в устье р.Черталык.

Вторым пунктом окончания маршрута (2 или 3 дневного, км) может быть с.Колтубанка на реке Самаре, имеющее автобусное сообщение с г.Бузулук.

Третий возможный пункт окончания маршрута по рекам Боровка и Самара, (3 или 4 дневный, км) с.Заплавное Борского района Самарской области.



Туристы, желающие пройти кроме реки Боровки, реку Самару, могут продлить свой маршрут до райцентров Самарской области, сел Борское и Богатое, имеющих надежное автомобильное и железнодорожное сообщение. При этом необходимо отметить, что весь водный маршрут от с.Троицкое Бузулукского района до райцентра Богатое Самарской области будет проходить по территории национального парка «Бузулукский бор».

Самый крупный сосновый массив в степной зоне Евразии Бузулукский бор представляет собой лесной остров, имеющий форму треугольника, посередине которого протекает река Боровка, впадающая на юге в реку Самару. Собственно бор занимает площадь 86,6 тысяч гектаров (из них 56,6 тысяч гектаров в Оренбургской области). Общая площадь национального парка «Бузулукский бор» составляет около 107 тысяч гектаров. Бор очень компактен, он вытянут по широте на 53 км, а по долготе – на 39 км. Окружная граница его не превышает 200 км.

Бузулукский бор расположен в обширной приречной котловине, имеющей глубину 100-150 м. Более 60 тыс. га занимают пески, мощность которых местами достигает 90 м. Отложение песков в котловине бора началось несколько сотен тысяч лет назад, когда до широты Оренбурга доходило древнее Каспийское море. Песчаные отложения образовались из коренных пермских пород. Вероятно, в районе бора длительное время находилось устье крупной древней реки. Когда море отступило далеко к югу, переместились и русла рек,



пески обнажились и стали перевеваться ветром. Началось формирование характерного рельефа с дюнами и гривами. Развитие бугристо-песчаного ландшафта в благоприятных гидрогеологических и климатических условиях привело к тому, что на песках котловины поселилась сосна.

Грандиозную работу в бору проделала Боровка, шириной до 2 километров и глубиной до 30 метров. Но особенно замечателен рельеф бора там, где его поверхность разрезается правыми притоками Боровки: Черталыком и двумя Муштаями. Эти речушки, бурные весной и почти пересыхающие летом, вырыли себе в песках узкие и глубокие долины. Вдоль их русел можно наблюдать огромные скопления дюнных холмов и песчаных грив, придающих местности своеобразный гористый облик.

Образование бугристо-песчаного ландшафта бора связано с деятельностью ветра в те незапамятные времена, когда в Бузулукской котловине, освободившейся от воды, существовала песчаная пустыня. Дюнно-песчаный, так называемый золовый, рельеф распространен в бору почти повсеместно. Дюны и песчаные гривы обычно сопровождаются ложбинами или длинными узкими болотистыми низинами. Высота песчаных грив с развитыми на них холмами по отношению к междюнным понижениям достигает местами 30–40 метров.

В бору много видов растений, редких не только для Оренбуржья, но и для России. На болотах сохранились редчайшие для нашей зоны растения: насекомоядная росянка круглолистная, пушица многоколосковая – обитательница тундр, реликтовый плаун булавовидный. В лесном разнотравье изредка радует взор лилия кудреватая (саранка, царские кудри) и венерин башмачок настоящий. В бору можно встретить настоящую естественную коллекцию мхов и лишайников: маршанцию многообразную, сфагны – дубравный и компактный, кладонии – стройную, альпийскую, лесную и оленью (ягель), свисающие с деревьев бородачатые лишайники и другие.

Довольно интересен и животный мир этого удивительного уголка природы. По данным Я.Н. Даркшевича, фауна позвоночных бора насчитывает до 255 видов. Достаточно хорошо она была изучена во времена, когда здесь функционировал государственный заповедник.

В водоемах массива обитает 24 вида рыб. Недаром самый крупный приток Боровки называется Черталык – Щучья река. В Боровке и ее притоках водятся язи, гольцы, налимы. Река Боровка – один из немногих водоемов области, где встречается маленькая рыбка с яркими красными

крапинками – быстрянка. В ее притоках водится ручьевая форель.

В бору насчитывается восемь видов земноводных. Среди них – очень редкий для Оренбуржья тритон гребенчатый. Пресмыкающиеся представлены семью видами. Кроме обычных для зоны ящериц, прыткой и живородящей, можно встретить и разноцветную ящерку – типичную обитательницу пустынных песков Казахстана. В бору имеют «постоянную прописку» уж обыкновенный, гадюка степная и ее «родственница» с необычной черной окраской – гадюка обыкновенная. Ближе к воде, в озерах, а также реках – Боровке и Самаре – обитают болотные черепахи.

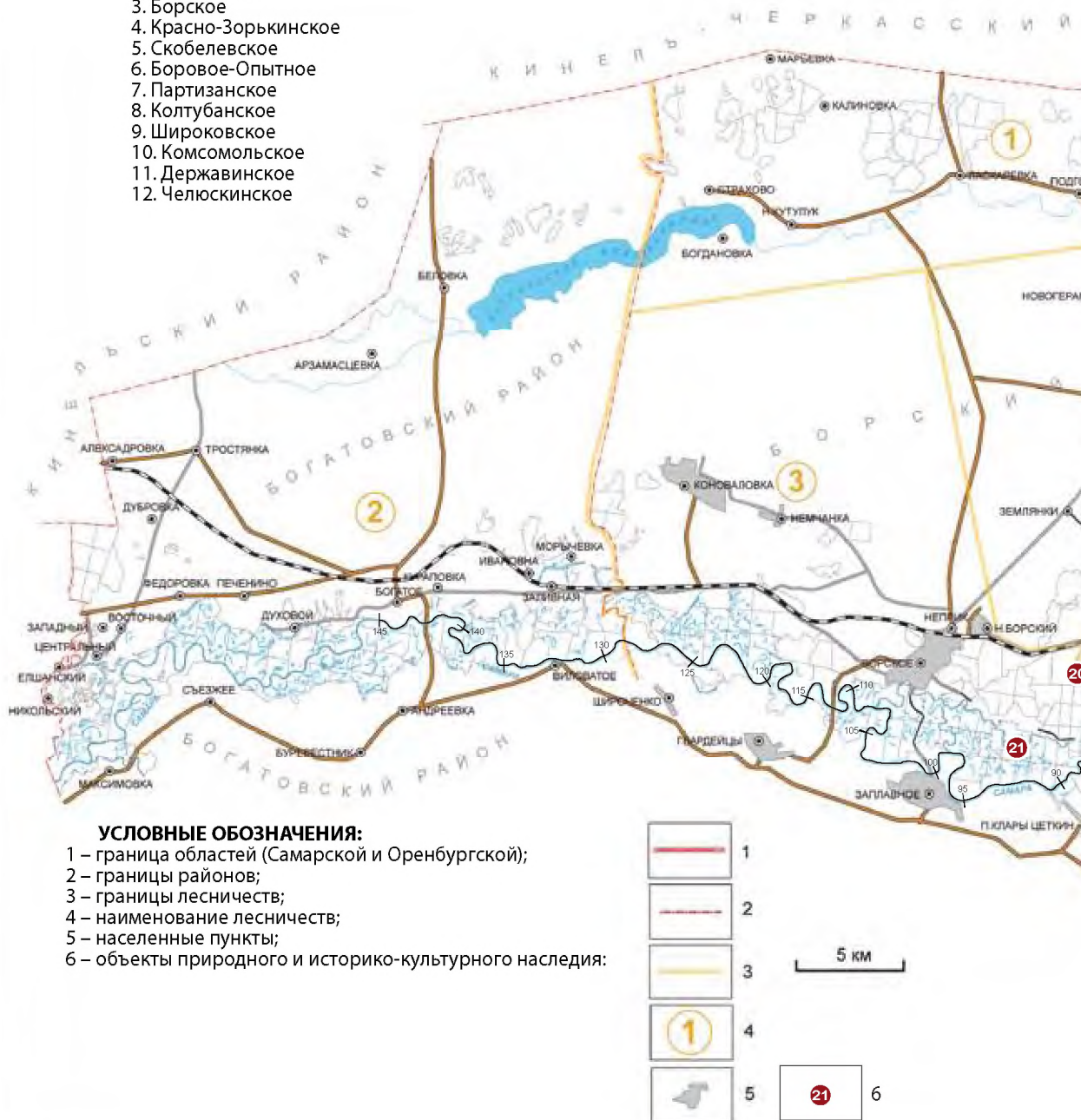
Облюбовали сосновое царство и птицы. Здесь постоянно гнездится почти полторы сотни видов: глухарь, тетерев, шесть видов дятлов, сизоворонка, сойка, зяблик; из орлов – беркут, могильник, осоед, змеяед; из соколов – балабан, сапсан, чеглок, дербник. Еще в 70-х годах в бору ежегодно гнездились серый журавль и очень редкий вид фауны СССР – черный аист. Живут в лесу филин, сова-неясыть, совка обыкновенная (сплюшка).

Список млекопитающих бора насчитывает 44 вида. Лось, косяла и кабан – самые обычные здесь копытные животные. Наиболее типичные лесные жители – куница, белка, рысь, а также лисица, барсук, горностай, хорь, ласка. Водоемы стали местом обитания бобра, норки и выхухоли. В числе множества грызунов – лесная желтогорлая мышь и типичные степняки: рыжеватый суслик, слепушонка и степная пеструшка. В Бузулукском бору встречается вечерница гигантская – крупная летучая мышь с размахом крыльев до 40 см. Ее летними убежищами служат дуплистые деревья.



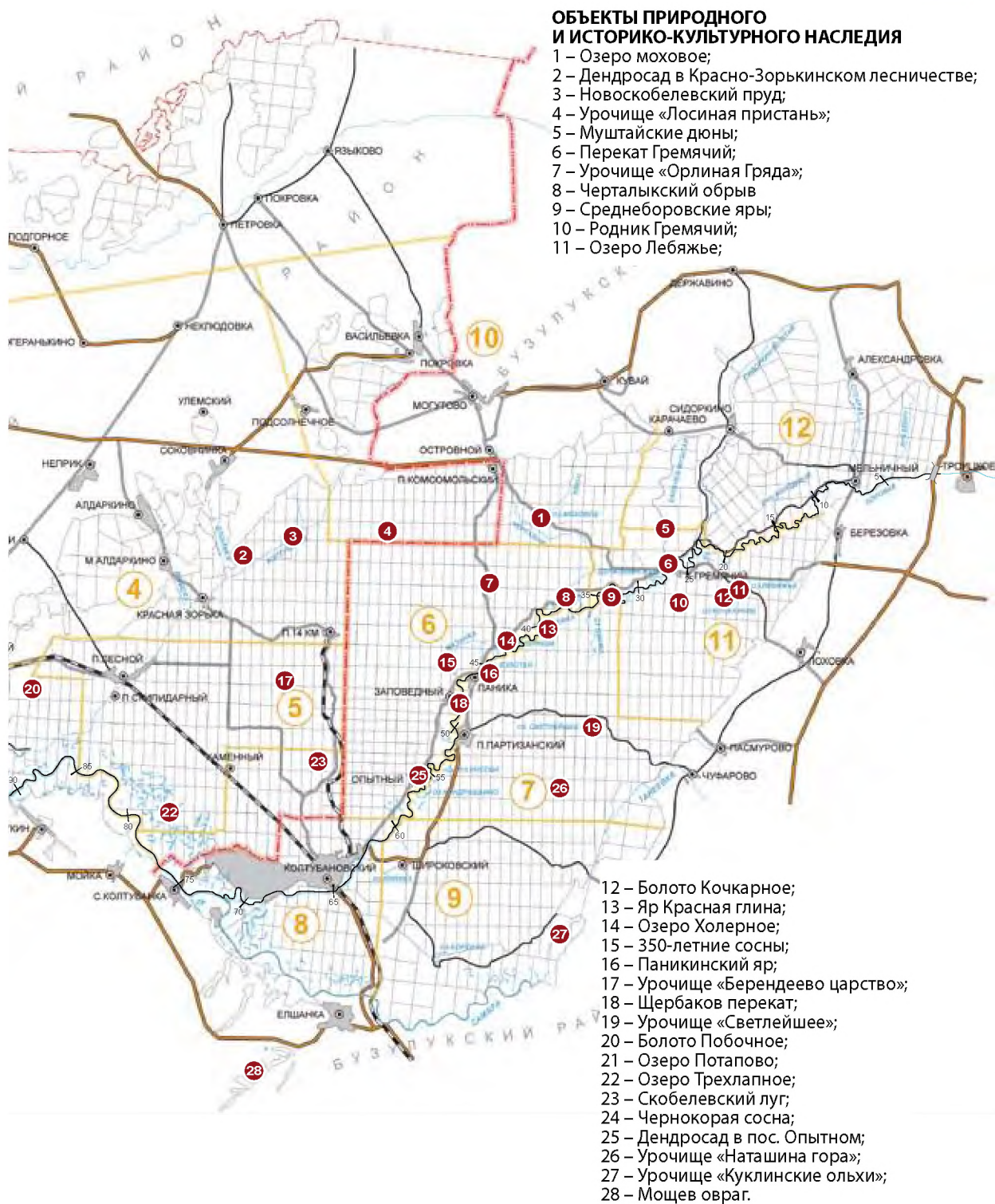
Наименование лесничеств:

1. Петровское
2. Богатовское
3. Борское
4. Красно-Зорькинское
5. Скобелевское
6. Боровое-Опытное
7. Партизанское
8. Колтубанское
9. Широковское
10. Комсомольское
11. Державинское
12. Челюскинское



ОБЪЕКТЫ ПРИРОДНОГО И ИСТОРИКО-КУЛЬТУРНОГО НАСЛЕДИЯ

- 1 – Озеро моховое;
- 2 – Дендросад в Красно-Зорькинском лесничестве;
- 3 – Новоскобелевский пруд;
- 4 – Урочище «Лосиная пристань»;
- 5 – Муштайские дюны;
- 6 – Перекат Гремячий;
- 7 – Урочище «Орлиная Гряда»;
- 8 – Черталыкский обрыв
- 9 – Среднеборовские яры;
- 10 – Родник Гремячий;
- 11 – Озеро Лебяжье;



- 12 – Болото Кочкарное;
- 13 – Яр Красная глина;
- 14 – Озеро Холерное;
- 15 – 350-летние сосны;
- 16 – Паникинский яр;
- 17 – Урочище «Берендеево царство»;
- 18 – Щербаков перекат;
- 19 – Урочище «Светлейшее»;
- 20 – Болото Побочное;
- 21 – Озеро Потапово;
- 22 – Озеро Трехлапное;
- 23 – Скобелевский луг;
- 24 – Чернокорая сосна;
- 25 – Дендросад в пос. Опытном;
- 26 – Урочище «Наташина гора»;
- 27 – Урочище «Куклинские ольхи»;
- 28 – Мошнев овраг.

Весь ландшафт Бузулукского бора – удивительный самородок русской природы. Но есть на его территории урочища, участки, отдельные объекты, заслуживающие особого внимания. Среди них – эталоны различных типов леса, выделенные и изученные отечественными естествоиспытателями, места произрастания редких видов растений, выдающиеся экземпляры сосны, места гнездования редких птиц.

Природный феномен Бузулукского бора давно получил не только национальное, но и мировое признание. В числе объектов подобного значения бор остался единственным в России, до начала XXI века не получившим достойного природоохранного статуса.

Туристическая лоция сплава по рекам Боровка и Самара может быть разбита на 5 участков:

1. Муштайский (0 км - км)
2. Заповедный (км - км)
3. Колтубанский (км - км)
4. Заплавный (км - км)
5. Борско-Богатовский (км - км)

В пределах Муштайского участка, маршрут проходит сначала по остепненной пойме по узкому руслу, окаймленному галерейными насаждениями из ивы и ольхи. Но уже на 3 километре пути к реке подходят с правого берега высокоствольные сосняки, а левая пойма остается безлесной вплоть до впадения левого притока ручья Березовки. Справа в реку Боровку на этом участке впадают ручьи: Ключ, Сусарка, Холодный, Сидоркин и Карачев Муштай. Все ручьи протекают в живописных долинах, запруженных бобровыми плотинами. В низовьях ручья Карачев Муштай находится урочище Муштайские Дюны с крутыми склонами.



Заповедный участок маршрута проходит по территории бывшего госзаповедника «Бузулукский бор» от Кордона Гремячий до пос. Опытное начинается он с Гремячевского переката. Далее по маршруту находятся такие природные достопримечательности, как Среднеборовские Яры, устье р.Черталык, обрыв Красная Глинка, Паникинский Яр, Щербаков перекат. Колтубанский участок маршрута охватывает нижнее течение р.Боровки от пос.Опытное до устья. На этом отрезке берега Боровки выполаживаются, а ее долина постепенную проходит в пойму Самары.

Заплавный участок маршрута целиком пролегает по реке Самаре. На нем в 3 км к западу от с.Колтубановки туристы пересекают границу между Оренбургской и Самарской областями.

От села Заплавного начинается Борско-Богатовский участок маршрута. Здесь, кроме природных достопримечательностей, туристы могут познакомиться с историко-культурными объектами старинных сел Самарской области (церковь XIX в. в с.Заплавное, музеи в Борском и Богатом и др.).

Водный маршрут по реке Боровке в весеннее время может быть осуществлен на байдарках, катамаранах, весельных лодках, а в летнее - на портативных резиновых лодках, катамаранах, каноэ. Река Самара доступна для всех видов туристских плавательных средств.





**ОХОТНИЧЬИ ТУРЫ ПО ТАШЛИНСКОМУ
И СВЕТЛИНСКОМУ РАЙОНАМ**

Являясь охотпользователем с 2003 года, ООО «Охотклуб» имеет лицензии на туроператорскую и турагентскую деятельность и долгосрочное лицензирование на право пользования объектами животного мира, отнесенными к объектам охоты в Беляевском, Перволюцком, Светлинском, Саракташском и Ташлинском районах. За это время предприятием построено две охотничьи-туристические базы в Светлинском районе и одна в Ташлинском районе, соответствующие, по оценкам специалистов, международным стандартам. В угодьях организованы и проводятся охранные, биотехнические и экологические мероприятия. Специализация на трофейную охоту, а не «заготовку мяса и пушнины», позволяет «Охотклубу» сохранять и повышать поголовье животных, отнесенных к объектам охоты.

Охотничьи угодья ООО «Охотклуб» ежегодно посещает около 500 охотников-туристов более чем из 10 регионов РФ, а также из-за рубежа. Все они высоко оценили красоту Оренбургской природы и богатство ее фауны. О великолепии пойменных лесов и бескрайности Оренбургских степей, многообразии животного мира и ихтиофауны узнали туристы, охотники и рыболовы благодаря сотрудничеству ООО «Охотклуб» с ведущими российскими специализированными журналами «Сафари» и «Охота». Взаимодействие с данными изданиями закреплено долгосрочными договорами.

ОХОТНИЧЬИ ТУРЫ ПО ТАШЛИНСКОМУ РАЙОНУ

Маршрут в Ташлинском районе Оренбургской области включает в себя посещение двух охотхозяйств «Кинделинское» и «Зерновое», расположенных в 180 км к юго-западу от г.Оренбурга. Общая площадь охотугодий составляет 58,9 тыс. га. Охотугодья расположены в живописных поймах рек Урал и Кинделя. Вдоль рек имеются лесные массивы, состоящие из дуба, осины, черемухи, тополя, кустов терна и боярышника.

Населенные пункты сельского типа расположены главным образом в долинах рек. Наиболее крупные - Ташла (районный центр), Кинделя, с числом жителей от 1,5 до 4,8 тысяч, остальные от 0,15 до 1,1 тыс. жителей. Дома в основном одноэтажные саманные. Все населенные пункты озеленены, электрифицированы от государственной энергосети и снабжены средствами связи. Крупные населенные пункты газифицированы. Рельеф и грунты. Местность представляет собой холмисто-увалистую равнину, пересеченную большим числом рек, балок и оврагов. Относительная

высота холмов и увалов 50-100 м. Склоны пологие. Движение автотранспорта вне дорог возможно по водоразделам только в сухую погоду. Грунты на территории глинистые, суглинистые и супесчаные.

Гидрография. Река Урал не судоходная, ширина ее 50-170 м, глубина 3-5 м, скорость течения 0,3 м/с, дно песчаное, бродов нет. Берега преимущественно обрывистые, высота обрывов 5-9 м. Пойма реки широкая - 10-12 км, луговая, со значительными массивами леса, большим числом колков, редким кустарником, изрезана многочисленными реками, старицами и протоками, много озер. Река Кинделя также имеет извилистое русло, которое при впадении в р. Урал теряется среди множества пойменных озер и стариц.

Растительность. Лесные массивы имеются в поймах рек Урал и Кинделя. Из пород преобладает вяз, дуб, тополь. На остальной части территории древесная растительность представлена защитными лесополосами, обсадами вдоль дорог и насаждениями в населенных пунктах. Из кустарников, растущих в поймах рек, преобладает кустарниковая ива, терн, шиповник. Обработываемые участки заняты под зерновые культуры с преобладанием яровой пшеницы.

Климат резко континентальный, с большими колебаниями сезонных и суточных температур, с малым количеством осадков (250 - 305 мм в год). Зима холодная с ясной погодой, обычные дневные температуры воздуха -9°, -11° С, ночные -25°, -33° С.

В суровые зимы морозы бывают до -40° С (наибольшие до -55° С). Снежный покров появляется в начале ноября и самой большой высоты (20 - 30 см) достигает в





конце февраля - начале марта. Весна характеризуется резкими перепадами дневной и ночной температуры. Дневные температуры колеблются от -2° , $+10^{\circ}$ C в начале сезона, до 20° C в конце; ночные от -15° C в начале сезона, до 8° C в конце. Снег тает в середине апреля. Лето сухое и жаркое с преобладанием ясной погоды. Дневные температуры воздуха $25-28^{\circ}$ C, ночные до $12-16^{\circ}$ C, иногда температура опускается до 4° C. Дожди выпадают редко, преимущественно в виде кратковременных ливней с грозами. Максимальное количество осадков приходится на июнь. Осень в первой половине теплая (температура днем 10° - 11° C, ночью $+1^{\circ}$, -9° C), малооблачная, во второй половине прохладная (днем $+10^{\circ}$, -1° C, ночью до -20° C), с пасмурной погодой. В сентябре возможны морозы. Снег выпадает в начале ноября. Ветра в течение года преимущественно западные, юго-западные, преобладающая скорость 3-6 м/с. Зимой часты метели (бураны), значительно затрудняющие движение всех видов транспорта.

Для размещения в охотхозяйстве имеется комфортабельная база в п. Кинделя. База в п. Кинделя рассчитана на 6 человек: общий холл, столовая, 3 спальни по 2 человека, душ, санузел, холодильник, телевизор. На базе имеется охраняемая автостоянка.

До охотхозяйства клиенты добираются самостоятельно или ООО «Охотклуб» предоставляет транспортные услуги за дополнительную плату - трансфер.

На базе в п. Кинделя имеется стационарный телефон. Междугородние звонки предоставляются за отдельную плату.

Во время охоты клиентам предоставляются радиостанции. Использование радиостанциями входит в стоимость охоттура.

При подготовке к туру необходимо подготовить одежду и обувь. Одежда и обувь должны соответствовать сезону, быть удобной, не стесняющей движения. Желательно иметь одежду из не шуршащих материалов камуфляжной расцветки. В осенний период предпочтительна одежда из непромокаемых материалов, обувь резиновая (болотные сапоги, костюм Л-1). В зимний период необходим белый маскировочный халат.

Охотники прибывают с личным оружием и патронами к нему.

Для охотников-туристов необходимо иметь при себе следующие документы: паспорт, охотничий билет, разрешение на хранение и ношение охотничьего оружия.

По прибытии проводятся инструктажи.

Средняя продолжительность охоттура составляет 4-5 дней, в который входит:

1. День заезда охотников - туристов. Охотники - туристы прибывают на базу самостоятельно до условленного населенного пункта или ООО «Охотклуб» предлагает дополнительные услуги по встрече и доставке приезжающих на базу. Услуги по встрече включают в себя: встречу в аэропорту или на ж.д. вокзале г. Оренбурга, обед в г. Оренбурге, доставка на базу.

По прибытии на базу охотники-туристы размещаются и обедают.

С охотниками-туристами проводятся инструктажи по технике безопасности, правилам поведения в пограничной зоне и на базе, оформление пропусков или их регистрация, в зависимости от места жительства туристов, на пограничной заставе. Далее охотники - туристы проводят пристрелку оружия и знакомятся с особенностями охоты. Затем, в зависимости от времени прибытия на базу и по желанию клиентов, проводится обед и знакомство с местами охоты.

2. Последующие дни пребывания на базе включают в себя:

- непосредственно охоту;
- пассивный отдых - рыбная ловля, турниры по настольным играм.

Утром проводится подъем, легкий завтрак и выезд к месту охоты. Транспортом на месте охоты обеспечивает ООО «Охотклуб».

Охотников-туристов вывозят в места обитания животных. На время охоты выдаются радиостанции для оперативной связи. Во время отдыха клиентам предлагается рыбалка на ближайших водоемах и турниры по настольным играм (шашки, шахматы, домино, нарды). Во время тура клиенты обеспечиваются 4-х разовым питанием. По желанию клиентов повара приготовят блюда из охотничьих трофеев.

3. Последний день тура - день отъезда. В день отъезда подводятся итоги тура. По итогам тура и проведенных турниров награждаются победители. После подведения итогов клиенты уезжают по домам. Если клиенты воспользовались дополнительными услугами по доставке (трансфер), они доставляются транспортом ООО «Охотклуба» на ж.д. вокзал или в аэропорт г. Оренбурга к определенному времени.

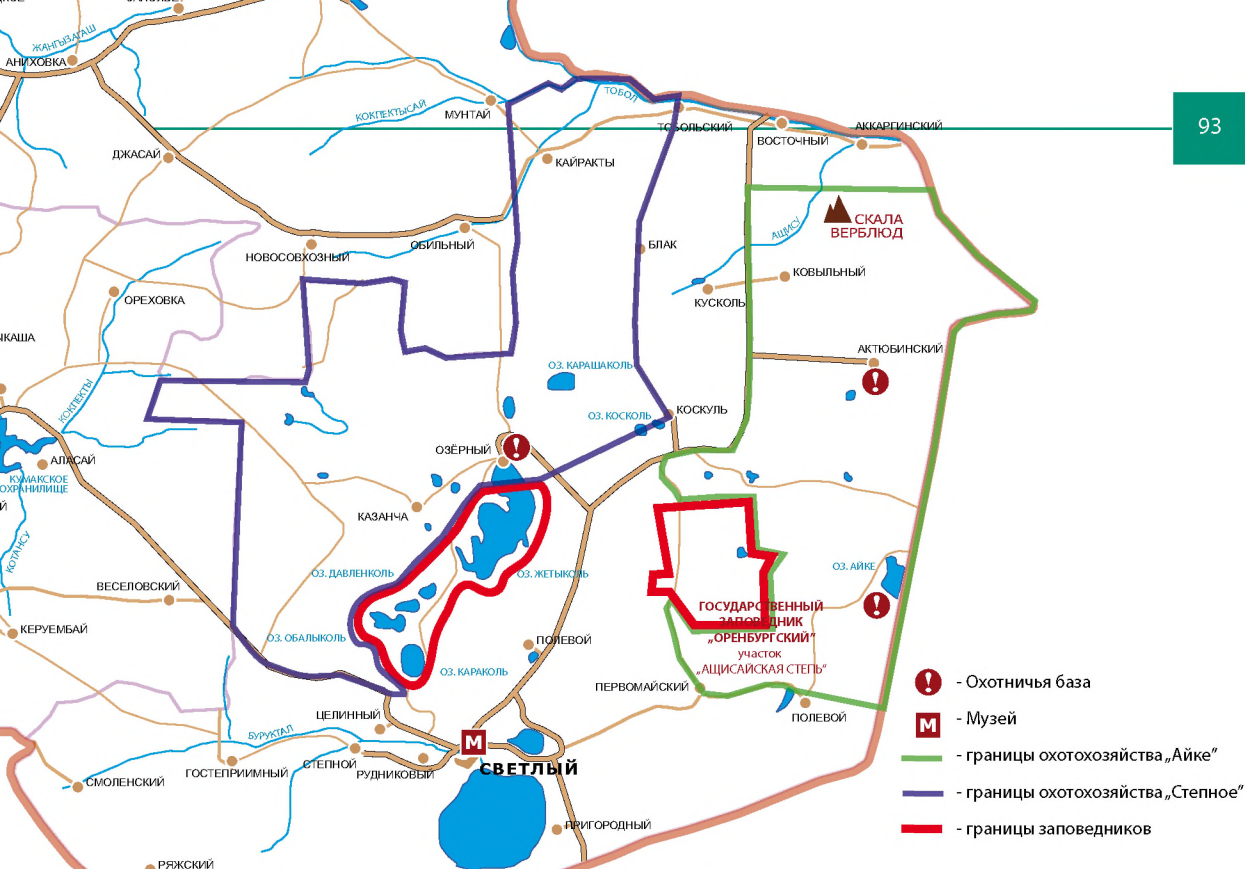
ОХОТНИЧЬИ ТУРЫ ПО СВЕТЛИНСКОМУ РАЙОНУ

Охотхозяйства «Айке» и «Степное» находятся в Светлинском районе восточной части Оренбургской области (275 км восточнее г. Орска, 550 км восточнее г. Оренбурга) на границе с Казахстаном. Общая площадь охотугодий составляет 241,1 тыс. га.

Охотугодья охотхозяйства представляют собой сельхозугодья, расположенные на Зауральской высокой степной равнине, где выровненные участки степей распаханы под яровые зерновые культуры, холмистые солонцевато-каменистые ландшафты используются как сенокосно-пастбищные или временно не используются. Характерной особенностью охотугодий степного Зауралья является использование обширных полевых и водно-болотных угодий в качестве мест кормежки и отдыха перелетных гусеобразных птиц.

Населенные пункты сельского типа насчитывают от 100 до 2000 жителей и являются в большинстве случаев зерновыми совхозами, или отделениями и фермами этих совхозов. Дома преимущественно деревянные, одноэтажные. Крупные поселки электрифицированы.

Территория относится к северной части Тургайского плато и представляет собой холмистую равнину с абсолютными высотами от 271 до 416 м. Через всю территорию с юга на север, с поворотом на северо-запад, проходит широкий водораздел между бассейнами рек Урал и Тобол. Равнина изрезана долинами небольших рек и широкими ложинами (балками). Движение автотранспорта вне дорог возможно в сухое время года со скоростью 20 км/ч. В период снеготаяния и во время дождей глинистые и суглинистые грунты сильно размокают и движение вне дорог становится затруднительным даже для автотранспорта повышенной проходимости. На участках с засоленным грунтом в это время невозможно движения любого автотранспорта. Грунты глинистые, супесчаные, суглинистые, щебеночно-суглинистые и щебеночно-супесчаные, солончаковые. Встречаются небольшие каменистые участки. Реки относятся к типу равнинно-степных, в основном снегового и дождевого питания, с весенним половодьем (в начале апреля), небольшими летними дождевыми паводками и устойчивой меженью в остальное время. Часть рек летом пересыхает и вода остается только в наиболее глубоких местах, в виде узких, вытянутых по руслу озер.



Древесная растительность представлена редколесьем. Имеются низкорослые полосы защитных лесонасаждений. Более 50% территории распахано и занято зерновыми культурами. На необрабатываемых степных участках местами встречаются группы кустарника, повсеместно распространены полукустарники. Травянистая степная растительность состоит преимущественно из ковыля и типчака. В пойме рек распространен пырей. В июле трава выгорает.

Климат резко континентальный с большими колебаниями сезонных и суточных температур воздуха, недостаточным количеством осадков (несколько более 300 мм за год) и малоснежной зимой. Зима холодная, с устойчивыми морозами. Температура воздуха днем -10°C , -16°C , ночью -15°C , -22°C (минимальная -42°C). Снежный покров устанавливается в конце ноября, толщина его к концу февраля достигает 24 см. В декабре - феврале бывают метели (до 5 дней в месяц), вызывающие снежные заносы на дорогах. Весна в первой половине прохладная (температура воздуха днем 2°C - 6°C , ночью -2°C , -10°C); во второй - теплая (днем 12°C - 18°C , ночью 2°C - 8°C). Снежный покров сходит в начале апреля. По ночам до середины мая бывают заморозки. Лето очень теплое, преимущественно с ясной погодой. Температура воздуха днем 25°C - 29°C , ночью 12°C - 18°C (максимальная 39°C). Дожди выпадают в виде кратковременных ливней. Периодически бывают засухи. Осень в первой половине малооблачная, теплая, температура воздуха днем 10°C - 17°C , ночью 5°C , 3°C ; во второй половине днем 0°C - 5°C , ночью -3°C , -10°C .

Во второй половине преобладает пасмурная погода с затяжными морозящими дождями. В конце сезона начинаются снегопады. Для размещения в охотхозайствах имеются комфортабельные базы: п. Актыбинский, п. Озерный и на берегу



оз. Айке., в п. Актюбинский и п. Озерный имеются охотничьи дома на 8 человек: общий холл, столовая, 3 спальни (2 спальни по 2 человека, 1 спальня - 4 человека), душ, санузел, холодильник, телевизор.

На оз. Айке имеется 5 отдельных спальных секций по 3-4 человека, баня, столовая, летний душ.

На базах имеются охраняемые автостоянки.

Средняя продолжительность охоттура составляет 4-5 дней, в который входит:

1. День заезда охотников - туристов. Охотники - туристы прибывают на базу самостоятельно до условленного населенного пункта или ООО «Охотклуб» предлагает дополнительные услуги по встрече и доставке приезжающих на базу. Услуги по встрече включают в себя: встречу в аэропорту или на ж.д. вокзале г. Орска, обед в г. Орске, доставка на базу. По прибытии на базу охотники-туристы размещаются и обедают. С охотниками-туристами проводятся инструктажи по технике безопасности, правилам поведения в пограничной зоне и на базе, оформление пропусков или их регистрация, в зависимости от места жительства туристов, на пограничной заставе. Далее охотники - туристы проводят пристрелку оружия и знакомятся с особенностями охоты. Затем, в зависимости от времени прибытия на базу и по желанию клиентов, проводится обзор и знакомство с местами охоты.

2. Последующие дни пребывания на базе включают в себя:

- непосредственно охоту;
- пассивный отдых - рыбная ловля;
- активный отдых - культурно - массовые мероприятия.

Утром проводится подъем, легкий завтрак и выезд к месту охоты. Транспорт на месте охоты обеспечивает ООО «Охотклуб». При охоте на водоплавающую дичь имеются заранее подготовленные места (окопы, засидки, скрадки), при охоте на сурка охотников-туристов вывозят в места их обитания. На время охоты выдаются радиостанции для оперативной связи. Утренняя охота проходит в течение 3-4 часов, после чего клиентов доставляют на базу для завтрака и отдыха. Отдых между охотами составляет 7-8 часов. В это время клиентам предлагается рыбалка на ближайших водоемах и культурно развлекательные мероприятия. Культурно - развлекательные мероприятия: - турниры поточности стрельбы по тарелочкам;

- турниры по дальности точного выстрела;
- турниры по настольным играм (шашки, шахматы, домино, нарды).

После отдыха и обеда охотники - туристы выезжают на вечернюю охоту.

По возвращении с вечерней охоты клиенты ужинают и отдыхают. Во время тура клиенты обеспечиваются 4-х разовым питанием. По желанию клиентов повара готовят блюда из охотничьих трофеев. При охоте на водоплавающую дичь обработка трофеев входит в стоимость тура, а обработка трофеев при туре на сурка проводится за дополнительную плату.

Примерный распорядок дня.


- Подъем в 5.00 ч.
- Утренний туалет 5.00 - 5.30 ч.
- Легкий завтрак 5.30 - 6.00 ч.
- Выезд на утреннюю охоту 6.00 - 10.00
- Завтрак 10.00-10.30 ч.
- Обед 14.00-15.00 ч.
- Культурно-развлекательные мероприятия
- Время выезда на вечернюю охоту оговаривается с охотниками - туристами в зависимости от погоды и поведения дичи.
- Ужин 22.00-23.00 ч.

3. Последний день тура - день отъезда.





ОРЕНБУРЖЬЕ ПРАВОСЛАВНОЕ




**Восстановленный каменный храм в с.Державино
Бузулукского района. Приход иконы Божией
Матери «Знамение»**

В церковно-административном отношении большая часть Оренбургского края до утверждения самостоятельной епархии в конце XVIII века, находилась в ведении Казанской епархии. В 1799 году в пределах Оренбургской губернии была учреждена самостоятельная епархия. Ей было определено именоваться Оренбургской, а епископу её – Оренбургским и Уфимским.

В настоящее время (2005 год) в Оренбургской и Бузулукской епархии действует 176 приходов, 2 мужских и 1 женский монастырь. В пользовании и собственности

**Каменный храм XIX века в с.Нижнепавловка
Оренбургского района.
Приход святителя Николая**




Русской Православной Церкви находится около 130 храмов и культовых зданий. По их современному состоянию они могут быть разделены на 4 категории:

- сохранившиеся храмы XIX-XX веков;
- восстановленные и реставрированные храмы XVIII-XX веков
- заново построенные храмы и культовые комплексы конца XX – начала XXI века;
- полуразрушенные храмы XVIII-XX веков.

Большинство православных храмов Оренбуржья представляют большой интерес как образцы зодчества и объекты историко-культурного наследия края. В настоящем путеводителе мы приведем иллюстративный ряд наиболее интересных храмов Оренбургской области, которые могут быть включены в туристические маршруты.

В России существует множество святынь, появившихся или устроившихся



**Новый храм Святой Троицы
в пос.Саракташ**

чудесным образом. В Оренбуржье одним из таких мест являются пещеры Свято-Николаевского монастыря. Еще в XIX веке жители Покровки видели над горой, находящейся недалеко от села, знамение в виде уходящего в небо огненного столпа.

В это же время казаку из станицы Верхне-Озерной Орского уезда Захарию Карцеву было Божие откровение идти в Покровку и устроить обитель. В 1896 г. Захарий поселился на указанном ему Свыше



Восстановленный Спасо-Преображенский храм в г.Орске

месте, вырыл в горе пещеру с небольшой келией, где можно было молиться только стоя на коленях, и два года жил в строгом посте и молитвенных трудах.

Сохранилось свидетельство, что Захарий испросил у святого праведного Иоанна Кронштадтского благословение на подвижническую жизнь и создание обители.

Через некоторое время Захарий принял монашество с именем Зосима и вокруг него собралась братия для духовного подвига и спасения.

**Восстановленный храм бывшего женского монастыря в г.Орске.
Приход Покрова Пресвятой Богородицы**




**Восстановленный трехпрестольный каменный храм в г.Сорочинске.
Приход святого Архистратига Божия Михаила.**

Основным делом монастырской братии было молитвенное! делание да копание пещер по подобию Киево-Печерских.

В 1912 г. в монастыре насчитывалось уже 25 иноков. Силами монастырской братии и благодетелей были построены: заменный храм в честь Святителя Николая Чудотворца, молебный дом в честь Табынской иконы Божией Матери, братский жилой корпус, пекарня, странноприимный дом и другие хозяйственные постройки.

С приходом новой власти начались гонения на Православную церковь. После многих притеснений и гонений со стороны власти монастырь был закрыт и разрушен большевиками в 1929-31-х годах.



В 1939 году вход в пещеры был завален и потерян на 63 года. Первые попытки обнаружить пещеры были предприняты священником Анатолием Чернецовым, настоятелем Покровской церкви села Покровки в 1992 г. После 10-летних поисков 8 июня 2002 г. труды настоятеля о. Анатолия увенчались успехом.

В 2003-2004 гг. над входом в Святые Пещеры построена и освящена церковь в честь Рождества Иоанна Крестителя.



Каменный храм. Нуждающийся в восстановлении в п. Пугачевский Оренбургского района

13 мая 2006 г. митрополитом Оренбургским и Бузулукским Валентином в сослужении духовенства Сорочинского благочиния был освящен и заложен торжественным чином камень в основание надвратной церкви с колокольней в честь прп. Марии Египетской. А уже 13 мая 2007 года был освящен и установлен центральный крест на 47-метровую колокольню и прозвучал долгожданный первый колокольный звон.

Восстановленный каменный храм в с. Шарлык. Приход св. Архангела Михаила.



К настоящему времени открыты останки старого фундамента монастырского храма Святителя Николая Чудотворца, разрушенного в годы лихолетий, на этом месте планируется строительство монастырской соборной церкви.

Под горой вновь забил святой Никольский источник, рядом установлена купальня.

Покровские пещеры стали местом паломничества православных верующих и туристов.

Восстанавливаемый трехпрестольный храм в с. Чернореченское Оренбургского района. Приход Казанской иконы Божией Матери



Адрес Свято-Никольского монастырского комплекса:

461230, Оренбургская область, Ново-Сергиевский район, с. Покровка, ул. Кооперативная, 4.

тел./факс: (35339) 9-71-68

E-mail: pokrovka@st-obitel.ru

Проезд на специальном автобусе для православных паломников и туристов из г. Оренбурга. Расстояние 100 км.

Святые Пещеры села Покровки – место паломничества православных верующих и туристов.

(по материалам МПРО «Приход Святителя Николая Чудотворца»)



ИНСТИТУТ СТЕПИ УРО РАН
460000, г. Оренбург, ул. Пионерская 11
тел./факс (3532) 774432, 776247
orensteppe@mail.ru



ДИЗАЙН И ВЁРСТКА:
ИННОВАЦИОННЫЙ ЦЕНТР
природы Оренбургской области
(3532) 231646
icn-oren@mail.ru

ОТПЕЧАТАНО С ГОТОВОГО ОРИГИНАЛ-МАКЕТА В ООО "СОЮЗ-РЕКЛАМА". ТИРАЖ 200 ЭКЗ.

