



ПРАВИТЕЛЬСТВО
ОРЕНБУРГСКОЙ
ОБЛАСТИ



ТУРИСТИЧЕСКИЙ
ПУТЕВОДИТЕЛЬ
по Оренбургской
области



ПРАВИТЕЛЬСТВО
ОРЕНБУРГСКОЙ
ОБЛАСТИ



*Муристический путеводитель
по Оренбургской области*

УДК 796.5(036)(470.56)
ББК 75.81л8(235.557)
Т 87

По заказу Министерства физической культуры, спорта и туризма Оренбургской области. Путеводитель разработан Научно-исследовательским институтом региональной экономики, кафедрой управления персоналом, сервиса и туризма федерального государственного бюджетного учреждения высшего профессионального образования «Оренбургский государственный университет».

Ответственный редактор – доктор экономических наук, профессор, ректор ФГБОУ ВПО «Оренбургский государственный университет» Ковалевский Владимир Петрович.

Составители:

Ермакова Жанна Анатольевна, д-р экон. наук, профессор, заведующий кафедрой управления персоналом, сервиса и туризма ОГУ;

Полякова Ирина Леонидовна, к. э. н., научный сотрудник НИИ региональной экономики ОГУ;

Холодилина Юлия Евгеньевна, к. э. н., научный сотрудник НИИ региональной экономики ОГУ.

Т 87 Туристический путеводитель по Оренбургской области / сост.: Ж. А. Ермакова, И. Л. Полякова, Ю. Е. Холодилина: под ред. В. П. Ковалевского. – Оренбург: ИПК «Газпресс», 2014. – 176 с.

ISBN 978-5-94397-171-6

Путеводитель адресован жителям и гостям Оренбургской области, а также специалистам в области туризма, студентам, аспирантам и другим организациям, интересующимся данной тематикой. По 12 районам и двум крупным городам представлены фотографии туристических объектов и их краткая характеристика, а также рекомендации гостям по блюдам национальной кухни, сувенирам и знаменательным событиям.

Составителями были использованы материалы и публикации оренбургских географов, краеведов, историков и культурологов, в частности, труды ученых Института степи УрО РАН под руководством члена-корреспондента РАН, д. г. н., профессора А. А. Чибилева; д. ист. н., профессора, заслуженного деятеля науки РФ Л. И. Футорянского; писателя и журналиста, заслуженного работника культуры РФ В. Л. Савельзона и др. Используются текстовые и фотоматериалы, предоставленные органами исполнительной власти и местного самоуправления Оренбургской области, архивы А. А. Чибилева, К. В. Горшкова, К. В. Левина, С. В. Жданова Б. Г. Ярцева и О. В. Грачева, а также размещенные в сети Интернет. Авторы-составители выражают благодарность преподавателям и студентам кафедр дизайна; управления персоналом, сервиса и туризма ОГУ (О. Б. Чепуровой, А. В. Ромашовой, Н. В. Лучко, Л. С. Манзюк) за помощь в работе, а также сотрудникам Управления организационной работы и туризма Министерства физической культуры, спорта и туризма Оренбургской области (Е. Г. Степановой, Е. А. Максимовой).

ISBN 978-5-94397-171-6

УДК 796.5(036)(470.56)
ББК 75.81л8(235.557)

© Министерство физической культуры, спорта и туризма Оренбургской области, 2014
© Ковалевский В. П., Ермакова Ж. А., Полякова И. Л., Холодилина Ю. Е., 2014
© ИПК «Газпресс», 2014



**ДОРОГИЕ ДРУЗЬЯ!
УВАЖАЕМЫЕ ОРЕНБУРЖЦЫ И ГОСТИ НАШЕГО КРАЯ!**

Вы держите в руках путеводитель по Оренбургской области – краю, расположенному в самом сердце Евразии. Краю, богатому природными, историческими и культурными памятниками и удивительному по национальному составу жителей, бережно хранящих фольклор и традиции более чем 120 наций и народностей.

Уникальное сочетание степных равнин и горных отрогов Южного Урала, вековых лесов и пойменных озер делает путешествие по Оренбуржью увлекательным, а впечатления от него – незабываемыми.

Наша область известна в России и зарубежье целебными водами соленых озер Соль-Илецкого курорта, реликтовым Бузулукским бором, рукотворным морем Ириклы и десятками других достопримечательностей.

В этом издании вы найдете рассказы о тех районах и городах Оренбуржья, которые, без сомнения, можно назвать туристскими жемчужинами региона. Путеводитель облегчит путешественникам выбор маршрута, а постоянно растущая туристско-рекреационная отрасль обеспечит сервис высокого уровня.

Уверен, что наши гости получат незабываемые впечатления от отдыха в Оренбуржье и обязательно захотят еще не раз приехать к нам!

Поэтому скажу, как принято в нашем хлебосольном краю: «Добро пожаловать!»

Губернатор Оренбургской области

Ю. А. Берг

Содержание

Оренбург	5
Орск.....	19
Беляевский район	31
Бугурусланский район.....	43
Бузулукский район	55
Илекский район	67
Кваркенский район	79
Кувандыкский район	91
Новоорский район.....	103
Первомайский район.....	115
Сакмарский район	127
Саракташский район.....	139
Соль-Илецкий район	151
Тюльганский район	163

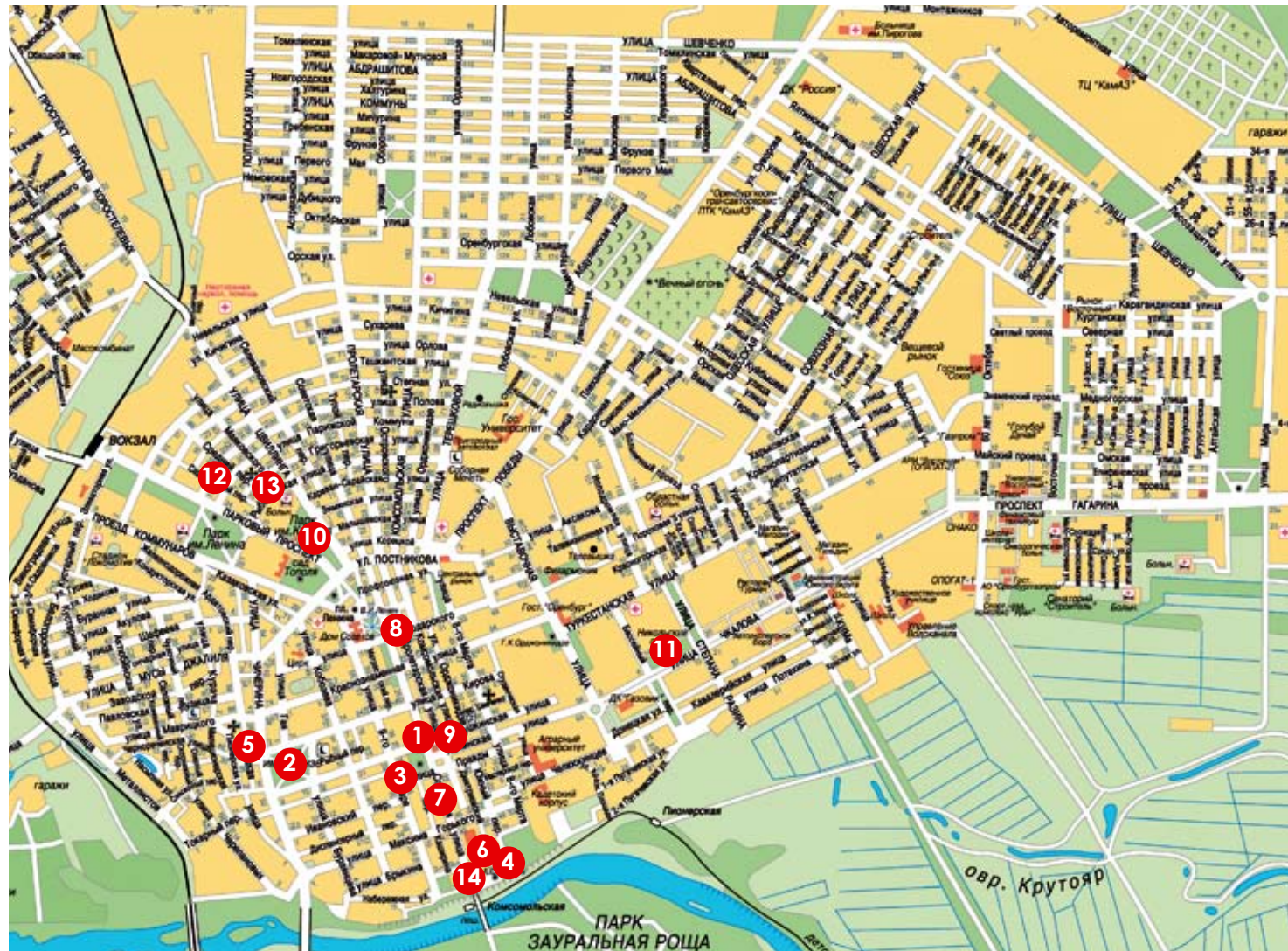


ОРЕНБУРГ



ОРЕНБУРГ

Основан в 1743 году



1. Оренбургский губернаторский историко-краеведческий музей
2. Мемориальный комплекс-музей «Салют, Победа!»
3. Оренбургский областной музей изобразительных искусств
4. Музей истории города Оренбурга
5. Мемориальный музей-квартира Юрия и Валентины Гагариных
6. Елизаветинские ворота
7. Дворянское собрание
8. Оренбургский государственный татарский драматический театр имени М. Файзи
9. Оренбургский областной драматический театр имени М. Горького
10. Караван-сарай
11. Никольский кафедральный собор
12. Димитриевская церковь
13. Храм св. апостола и евангелиста Иоанна Богослова
14. Набережная реки Урал. Граница между Европой и Азией

История и люди

Оренбург – административный центр Оренбургской области, численность населения которой составляет около 2 млн человек. Город расположен в месте слияния двух рек – Урала и Сакмары, недалеко от границы с Казахстаном. Оренбург является главным связующим звеном между континентами Европой и Азией.

Город Оренбург основан 19 апреля 1743 года. До этого его дважды закладывали в других местах (на месте современного г. Орска и в районе Красной горы в Оренбургском районе). Оренбургская губерния с центром в Оренбурге была основана 15 марта 1744 года. На те времена общая площадь нового Оренбургского края превышала 1,5 млн кв. км (в настоящее время 123 700 кв. км).

Оренбург строился как город-крепость, который был призван охранять юго-восточную границу России и одновременно с этим город планировался как центр хозяйственно-экономического общения с Востоком. Поэтому город носил военный и торговый характер одновременно: тут были размещены и казармы, и артиллерийский двор, и военные учреждения, и пороховые погреба, и Гостиный и Меновой дворы, а также таможня.

Оренбург – важный город на границе России, поэтому его пытались захватить восставшие пугачевцы. С 5 октября 1773 года по 23 марта 1774 года город Оренбург был осажден армией Е. Пугачева. Оренбург долгое время был и городом-тюрьмой, местом ссылки заключенных. Тяготы ссылки перенесли здесь А. Н. Плещеев, А. А. Алябьев, Т. Г. Шевченко, С. И. Сераковский, Т. К. Зан. И наряду с этим город и вся Оренбургская губерния были местами, которые постоянно привлекали многих ученых и путешественников, деятелей культуры и искусства, таких как А. С. Пушкин, Л. Н. Толстой, В. И. Даль, В. Е. Маковский, А. Гумбольдт, В. М. Васнецов.

Несколько раз после Великой Октябрьской революции 1917 года менялся статус Оренбурга. С 1920 по 1925 годы он был столицей Киргизской (Казахской) АССР. В 1928 году создали Средне-Волжскую область, затем преобразовали ее в край, а город сделали окружным. С 1930 года город стал районным, и лишь с конца 1934 года, когда Оренбуржье выделилось из Средне-Волжского края, город Оренбург стал областным центром.

С 1938 по 1957 годы город Оренбург носил имя Чкалов в честь знаменитого советского летчика Валерия Чкалова.

В Оренбурге вырос известный поэт Муса Джалиль, первые публикации которого печатались в Оренбурге. Здесь жил и учился первый космонавт Юрий Гагарин, который так говорил о городе: «Многое дал мне Оренбург – и семью, и власть над самолетом». Известный виолончелист, пианист и дирижер М. Л. Ростропович вырос в Оренбурге.



Экономико-географическая характеристика



Оренбург – столица Оренбургской области в Южно-Уральском регионе России вблизи границы с Казахстаном. Он является связующим звеном между Европой и Азией. Территория Оренбурга составляет 916,91 кв. км.

Город расположен: 51,47 градуса северной широты, 55,07 градуса восточной долготы, на Сакмаро-Уральском и Киндельско-Сакмарском водоразделах.

Климат в городе резко континентальный. Средняя продолжительность безморозного периода 147 дней. По количеству выпадающих осадков район г. Оренбурга относится к зоне неустойчивого увлажнения.

Численность населения города Оренбурга с учетом сельских населенных пунктов, включенных в состав города Оренбурга, составляет 563,8 тысячи человек и достаточно многонационально: русские – 83,45 %; татары – 7,78 %; казахи – 2,03 %; украинцы – 1,97 %; башкиры – 1,10 %; армяне – 0,63 %; мордва – 0,52 % и другие национальности – 2,52 %. Плотность населения – 615,5 чел. на кв. км.

Автомобильные дороги связывают город Оренбург с крупнейшими городами России: Уфа, Самара, Казань и другие. Город Оренбург – также крупный железнодорожный узел, который связывает Европу с Азией. Из Оренбурга идут железные дороги в Казахстан и Узбекистан, на Дальний Восток и в Сибирь, в южную часть России и Украину. Через Оренбург проходят поезда из Москвы, Бишкека, Ташкента, Уфы, Новокузнецка, Иркутска, Акмолы, Киева, Минска, Екатеринбурга, Челябинска, Саратова, Самары, Адлера, Минеральных Вод. Пригородное сообщение также налажено и осуществляется пригородными и электропоездами. В городе действует также международный аэропорт, основные направления вылетов: Москва, Санкт-Петербург, Казань, Уфа, Екатеринбург, Самара, Челябинск, Пермь, Киров, Саратов, Чебоксары, Хабаровск, страны СНГ, Германия, а также в летние периоды – Сочи, Анапа, Симферополь, Турция, Греция, Болгария, Чехия; зимой – Египет, Индия, Таиланд.

Оренбургский губернаторский историко-краеведческий музей

Музей расположен по адресу: г. Оренбург, ул. Советская, 28.

Музей основан 24 ноября 1830 года по указу оренбургского военного губернатора графа Павла Петровича Сухтелена.

Современное здание музея построено в 1830-х годах по проекту архитектора Г. Гописуса и первоначально принадлежало купцу А. И. Еникуцеву, затем в нем располагалась канцелярия генерал-губернатора.

С 1897 года музей функционировал как Историко-археологический музей, а в 1934 году переименован в Оренбургский областной краеведческий музей. В 1988–1994 годах при поддержке Председателя Правительства Российской Федерации В. С. Черномырдина специалистами Санкт-Петербургского комбината живописно-оформительского искусства и Московского института «Спецпроектреставрация» в музее были проведены реставрационные и реэкспозиционные работы. В феврале 2012 года музей удостоен статуса «губернаторский музей».

Фонды музея насчитывают около 120 000 единиц хранения. Большой интерес представляет археологическая коллекция музея, жемчужиной которой является сарматское золото – собрание предметов, найденных в процессе исследования курганов и могильников на территории Оренбургской области, датируемых IV веком до нашей эры. Основная часть коллекции сарматского золота обнаружена при раскопке Филипповских курганов, которые проводила в 2004–2006 годах Приуральская экспедиция Института археологии РАН под руководством доктора исторических наук Леонида Теодоровича Яблонского.

Помимо памятников археологии в музее хранятся интереснейшие этнографические экспонаты, изделия из художественного металла, нумизматическая коллекция, коллекция тканей и вышивки. Гордостью музея является экземпляр Острожской Библии первопечатника Ивана Федорова, датируемый 1581 годом и подаренный музею в 1960-х годах одним из жителей Оренбурга.

Экспозиция музея повествует о природе и истории Оренбуржья. В залах музея представлены экспонаты, рассказывающие о людях, чья судьба связана с Оренбургом – С. Т. Аксакове, В. И. Дале, Т. Г. Шевченко. В музее хранится посмертная маска А. С. Пушкина, посетившего Оренбург в сентябре 1833 года.

Режим работы музея: среда, пятница, суббота, воскресенье: с 10.00 до 18.00, четверг: с 13.00 до 21.00, технический перерыв: с 13.00 до 14.00, выходные дни: понедельник, вторник.



2 Мемориальный комплекс-музей «Салют, Победа!»

Музей был возведен в парке им. М. В. Фрунзе (между улицами Кирова, Пушкинская, Чичерина, Бурзянцева). Комплекс был торжественно открыт 6 мая 2005 года, к 60-й годовщине Победы СССР над фашистской Германией. Первыми посетителями музея стали ветераны Великой Отечественной войны. Музей является филиалом Оренбургского губернаторского историко-краеведческого музея. Военная техника поставлялась из воинских частей Оренбургской, Пензенской, Челябинской, Самарской областей. Оренбургская ракетная армия поставила САУ-152 (обр. 1943 г.), головную часть межконтинентальной баллистической ракеты «Тополь», Оренбургское зенитное училище – зенитные установки, самолеты МиГ-23 и Су-22 – воинская часть 52061, танк Т-54 доставили с Тоцкого полигона. Поступала помощь и от частных лиц. Авторы проекта Н. А. Еремина и Н. М. Пляшешник.

В настоящее время выставочный комплекс «Салют, Победа!» стал местом проведения экскурсий, мероприятий по патриотическому воспитанию детей и молодежи, дней воинской присяги, встреч с ветеранами Великой Отечественной войны.

Режим работы: вторник – воскресенье: с 10.00 до 21.00 (экскурсии по заявкам: с 9.00 до 18.00), выходной день: понедельник.



3 Оренбургский областной музей изобразительных искусств

Музей расположен по адресу: г. Оренбург, пер. Каширина, 29.


Музей был создан в 1960 году. Основой его коллекции стали произведения академика живописи, художника-передвижника Лукиана Васильевича Попова (1873–1914), жившего и работавшего в Оренбурге. За годы существования музея его коллекция пополнилась произведениями замечательных художников: И. К. Айвазовского, Ф. А. Малявина, В. Г. Перова, В. Г. Поленова, А. К. Саврасова.

Основная концепция собрания музея: отражение художественной жизни края в общем контексте развития русской национальной культуры. Значительное место в ней занимают произведения художников Оренбурга, Уральского региона, Москвы, Санкт-Петербурга, а также экспонаты, так или иначе связанные с историей культуры края (уникальные коллекции наивной живописи, оренбургского пухового платка).

Здание построено в 1814 году для городского самоуправления, где помещалась Городская дума, городской магистрат и сиротский суд. Архитектор М. П. Малахов (1781–1842). До нашего времени дошло в перестроенном в 1870-е годы виде.

В 2012 году открылась новая уникальная галерея «Оренбургский пуховый платок», расположенная в Центральном выставочном зале (ул. Володарского, 13).

Режим работы музея: среда – воскресенье: с 10.30 до 18.00, выходные дни: понедельник, вторник.



Музей истории Оренбурга расположен на улице Набережной, 29. Он основан в 1983 году к 240-летию города Оренбурга. Состоит из девяти стационарных экспозиций, рассказывающих об истории города с древнейших времен: основание города на восточной границе России; крестьянская война под предводительством Е. Пугачева; Оренбург в 1-й пол. XIX в.; пребывание А. С. Пушкина в Оренбурге; архитектура города, этнография; управление краем; известные люди России – наши земляки: М. Карамзин, Г. Державин, И. Крылов. Исследователи края: И. Лепехин, П. Паллас, П. Рычков, Э. Эверсман, А. Гумбольдт. Особый интерес у туристов может вызвать само здание музея, которое было построено в 1856 году по проекту архитектора И. П. Скалочкина в стиле поздней готики, внешне напоминает средневековый замок.


Для туристов предлагаются следующие экскурсии: древнейшее прошлое Оренбуржья; история основания Оренбурга; крестьянская война под предводительством Е. И. Пугачева 1773–1775 гг.; пребывание А. С. Пушкина в Оренбурге; Оренбург в 1-й пол. XIX века; от первого губернатора; интерьер жилой комнаты кон. XIX – нач. XX вв.; архитектура города Оренбурга; обзорная экскурсия по Музею истории Оренбурга.

Режим работы музея: вторник – воскресенье: с 11.00 до 19.00, выходной день: понедельник.

Музей-квартира Юрия и Валентины Гагариных расположен на ул. Черина, 35а. Часы работы: вторник – воскресенье: с 11:00 до 19:00.

Музей был основан в 2001 году и располагается в доме, в котором жила Валентина Горячева (в замужестве Гагарина) со своими родителями, и где в 1957 году состоялась свадьба Юрия и Валентины. Здесь, на втором этаже бывшего купеческого особняка, а затем коммуналки, часто встречались Юрий и Валентина. Здесь же в ноябре 1957 года состоялась их свадьба. Первые месяцы молодая семья Гагариных проживала именно в этой квартире. И уже позже, когда семья обосновалась в Звездном городке, сюда приезжали Валентина и Юрий Гагарины с детьми.

Данный музей является филиалом Музея истории города Оренбурга.



6 *Елизаветинские ворота*

Елизаветинские ворота располагаются напротив дома № 2 по ул. Советской. От них начинается старый спуск к Уралу. Ворота образуются двумя колоннами с нишами. В них установлены женские скульптуры, держащие в одной руке пальмовую ветвь, а другой опирающиеся на щит. Ниши соединены перемычкой, по краям которой располагаются маленькие, прикрытые башенки. На поперечной перемычке в центре изображен герб, окаймленный символикой триумфа победы. Под ним дата – 1755 год – год восстания в башкирских степях под предводительством Алаева. Оренбургский губернатор И. Неплюев получил приказ – решительными мерами подавить эту смуту. Восстание было подавлено в короткий срок. В знак этого императрица Елизавета Петровна подарила каменные ворота, которые должны были быть поставлены лицом на киргиз-кайсацкую степь, чтобы непокорные знали силу империи. Неплюев приказал подарок императрицы установить лицом к Меновому двору. Позднее их дважды переносили, пока они не оказались напротив Казенной палаты перед спуском к Уралу. Существует легенда, согласно которой эти ворота обладают магической силой – стоит парню сфотографироваться под ними с любимой, его ждет победа – девушка обязательно станет его женой.



7 *Дворянское собрание*

В городе Оренбурге по адресу: улица Советская, 17, расположен памятник архитектуры XIX века – здание Благородного собрания. Оно было возведено в 1836–1841 гг. при военном губернаторе Перовском по проекту архитектора Брюллова – старшего брата знаменитого живописца.

Здание построено в стиле позднего классицизма. Парадный фасад образован двумя сильно выступающими вперед частями – ризалитами, соединенными галереей над цокольным этажом. В оформлении фасада использованы полуколонны дорического ордена, окна довольно пышно украшены белыми гипсовыми розетками. Интерьер отличался изяществом отделки, к сожалению, сохранившейся до нашего времени лишь частично.

В доме устраивались встречи Дворянского собрания, проводились выставки, ставились театральные постановки. В 1850-х годах на его сцене впервые в городе ставились любительские спектакли, а с осени 1856 года начала играть профессиональная труппа. 27 июля (8 августа) 1891 года здесь был цесаревич Николай Александрович. После революции в здании был устроен клуб имени Свердлова. Затем здесь размещался Дом учителя, сейчас – Дом работников просвещения.



Театр располагается по адресу: г. Оренбург, ул. Советская, 52.

Театр ведет свою историю с первой профессиональной татарской труппы, организованной в Оренбурге в начале двадцатого века. С 1991 года театр гордо носит имя известного татарского драматурга Мирхайдара Файзи. Открытия театра ждала не только театральная труппа, но и весь регион. Реконструкция здания длилась более 10 лет, и вот Татарский театр торжественно открыл свои двери. Сегодня это уникальное современное сооружение, оснащенное по последнему слову техники. На данном объекте «Театрально-техническая корпорация» выполнила проектирование, поставку и монтаж системы механооборудования, системы светового оборудования, эргономичных зрительских кресел. Также был осуществлен дизайн и изготовление бархатного занавеса с эксклюзивной золотой аппликацией, выполненной по эскизам художника. Уникальный орнамент украшает все полотно площадью более 20 квадратных метров. Эксклюзивный занавес великолепно подчеркивает национальный колорит Татарского театра. В репертуаре театра идут спектакли по произведениям татарской, русской и зарубежной классической и современной драматургии. Сегодня благодаря современному сценическому оборудованию и постановочным средствам у театрального коллектива появились безграничные возможности для творчества.

Театр располагается по адресу: г. Оренбург, ул. Советская, 26.

Является старейшим театром города. Рождение, формирование и многолетняя деятельность Оренбургского государственного областного драматического театра им. М. Горького тесно связана с историей и жизнью Оренбуржья. Один из старейших на Урале, он прошел большой и славный путь.

Первый театральный сезон, ознаменовавший рождение в Оренбурге профессионального театра, был открыт осенью 1856 года труппой известного антрепренера Бориса Соловьева. История сохранила для нас свидетельства очевидцев и документальные вехи рождения профессионального театра в городе, основанном в 1743 году. Сегодня театр – постоянный участник всероссийских и международных театральных фестивалей. В 2015 году откроется 160-й юбилейный театральный сезон. Театр готовит для оренбуржцев новые интересные постановки. Оренбургский драматический театр – один из лучших культурных центров области.





Располагается по адресу: г. Оренбург, пр-т Парковый, 6.

Был построен башкирами в 1837–1846 годах на добровольные пожертвования для размещения канцелярии командующего башкиро-мещерякским войском, гостиницы для башкир, приезжавших в Оренбург «по своей надобности и по делам службы», мастерской и школы для башкир. Оригинальный проект архитектора Александра Брюллова был разработан как стилизация под традиционный башкирский аул: центральная доминанта ансамбля – восьмиугольная мечеть – воспроизводила формы башкирской юрты.

До 1865 года Караван-сарай служил по своему назначению – в нем располагалась канцелярия Башкирского казачьего войска и одновременно обучались башкирские дети.

С 16 ноября 1917 года по 14 февраля 1918 года в Караван-сараяе размещалось Башкирское областное (центральное) шуру. В первой половине 20-х годов XX века в Караван-сараяе функционировал башкирский педагогический техникум и типография Киргизской (Казахской) АССР.

В 1920 году в здании Караван-сарая был открыт Башкирский институт народного образования, преобразованный позже в Башкирский педагогический техникум. В сентябре 1924 года архитектурный комплекс (кроме помещения педагогического техникума, оставленного в ведении Башнаркомпроса) был передан Оренбургской губернии, входившей тогда в Киргизскую АССР (ныне Казахстан), а в 1934 году, с образованием области, – Оренбургской области.

В 1954 году здесь был открыт планетарий. В мае 1960 года в здание переехало областное геологическое управление.

В настоящее время в историко-архитектурном комплексе располагается Торгово-промышленная палата Оренбургской области и другие организации, действует мечеть.

Собор расположен по адресу: г. Оренбург, ул. Чкалова, 8.

Заложен как приходский храм весной 1883 года в казачьей станице Форштадт (до 1922 года – предместье Оренбурга) на улице Атаманской (сейчас – ул. Чкалова). 4 мая 1886 года готовую Никольскую церковь освятил епископ Оренбургский и Уральский Вениамин (Смирнов). Первоначально церковь была однопрестольной, в 1910 году пристроены два придела – Успенский и Пантелеймоновский.

В 1936 году Никольский храм был закрыт и разграблен. Весной 1944 года в связи с Постановлением № 1325 Совета народных комиссаров СССР «О порядке открытия церквей» Никольский храм был вновь открыт уже в качестве кафедрального собора, так как в то время он стал единственным действующим православным храмом в Оренбурге. В 1955–1958 годах собор был расписан художником Владимиром Рублевым. В 1968 году к передней части собора был пристроен придел Всех святых – благодаря этому значительно увеличилась вместимость собора.

В 1988–1990 годах построен новый круглый купол вместо старого квадратного, который дал наклон. В 1992 году внутри собора были проведены значительные реставрационные работы. В 1994 году оренбургскими строителями во главе с В. М. Коноваловым была возведена новая более высокая колокольня (проект Н. А. Быковской). В 1995 году на территории Никольского собора построена водосвятная часовня. В 1997–1998 годах при соборе построено административное здание, в котором расположились воскресная школа, трапезная, епархиальная типография, бухгалтерия, библиотека, гостиница. В 2007 году при соборе построен небольшой крестильный Богоявленский храм.

Время работы собора: ежедневно с 7.00 до 20.00.

Таинство крещения в соборе проводится ежедневно в 10.00 и 13.00.



12 Димитриевская церковь

Расположена по адресу: г. Оренбург, ул. Попова, 3.

Димитриевская церковь построена в 1890 году на средства братьев-купцов Д. и О. Дегтяревых. Находится на ул. Попова (бывшая ул. Фельдшерская).

В 1890 году приход был освящен. И хотя в храме еще возводились колокольня и производились пристройки, в нем стали принимать первых прихожан. Строительство каменного храма инициировал купец Дмитрий Дегтярев. Вложения происходили за счет его средств, а также на деньги, оставленные по завещанию его покойного брата. Необходимо отметить, что на разных этапах строительства существенную финансовую помощь в строительстве прихода святого великомученика Димитрия Солунского оказывали: купец М. Моисеев, купец М. Макеев, генерал-майор А. Чернов. Проектировал строительство инженер Сахаров.

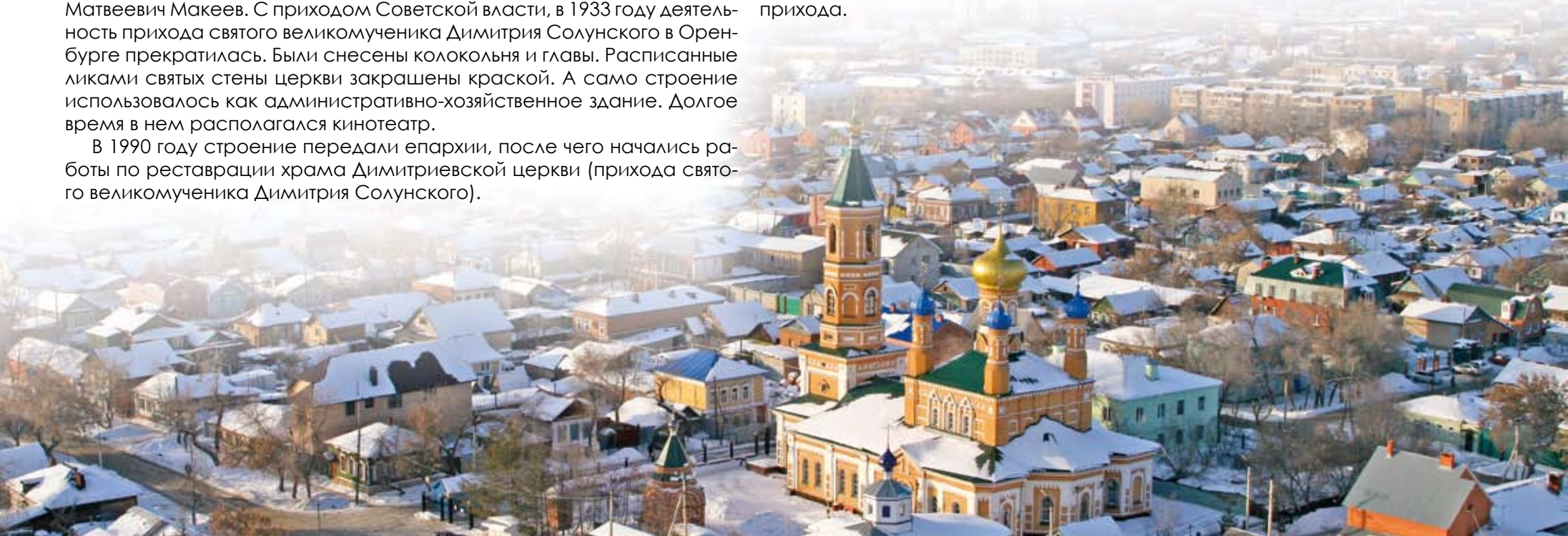
Первыми служителями Димитриевской церкви стали: настоятель церкви, священник Павел Васильевич Мааров, священник Иоанн Петрович Рончинский, диакон Исмаил Федорович Думенко, псаломщик Григорий Матвеевич Сударин, церковный староста купец Максим Матвеевич Макеев. С приходом Советской власти, в 1933 году деятельность прихода святого великомученика Димитрия Солунского в Оренбурге прекратилась. Были снесены колокольня и главы. Расписанные ликами святых стены церкви покрашены краской. А само строение использовалось как административно-хозяйственное здание. Долгое время в нем располагался кинотеатр.

В 1990 году строение передали епархии, после чего начались работы по реставрации храма Димитриевской церкви (прихода святого великомученика Димитрия Солунского).

13 Храм св. апостола и евангелиста Иоанна Богослова

Храм расположен по адресу: г. Оренбург, ул. Григорьевская, 10.

Настоящая каменная (из кирпича) церковь св. апостола Иоанна Богослова начата постройкою в 1901-м и окончена в 1902 году. Она построена на частные пожертвования. Первыми жертвователями на эту постройку были заштатный протоиерей Стефан Семенов, пожертвовавший 3500 рублей, и коллежский регистратор Иван Сергеевич Истомина, оставивший по духовному завещанию два обгоревших дома во 2-й части г. Оренбурга в Мариинской слободе с тем, чтобы на месте этих домов была построена небольшая церковь во имя св. Иоанна Богослова. На почин этого дела Истоминим пожертвован был еще дом в 4-й части г. Оренбурга с торговой баней, которые были проданы с торгов за 2095 рублей, и вырученная сумма использована на постройку. На собранные средства была построена церковь-школа и освящена в 1902 году. В этом здании была открыта двухклассная женская церковно-приходская школа, которая помещалась здесь до 1905 года. Но ввиду неудобства помещения школа была переведена в наемную квартиру, а при церкви по ходатайству местных жителей предполагалось было открытие самостоятельного прихода.



Спуск к реке Урал в Оренбург издавна является визитной карточкой Оренбурга. Под обрывистым правым берегом Урала – миниатюрный железнодорожный вокзал, от которого точно по расписанию отправляются поезда. Это детская железная дорога, и ездят по ней, и обслуживают ее с 1953 года дети. При спуске к Уралу обращают на себя внимание Елизаветинские ворота, перенесенные сюда по срытию крепостного вала с Водяной улицы. Символические ворота в Азию, которые впоследствии стали называться Елизаветинскими, или Водяными воротами, повелела установить на берегу Урала в 1755 году, через 12 лет после основания города, императрица Елизавета Петровна.

Гуляя по набережной Урала, каждый турист обязательно должен прокатиться на подвесной канатной дороге, соединяющей Европу и Азию. И хотя граница частей света символична, а протяженность дороги чуть более двухсот метров, желающих за несколько минут перенестись из Европы в Азию и обратно всегда много.

Оренбургская канатка была открыта в феврале 2006 года и представляет собой две кабинки,двигающиеся навстречу друг другу по

натянутым тросам со скоростью около 3 м/с, что дает возможность осмотреть с высоты птичьего полета все прилегающие красоты.

Еще одним объектом обязательного посещения для каждого приезжающего в город Оренбург является стела «Европа – Азия». Стела, установленная в 1981 году в левобережье Урала, была первым в России знаком границы Европы и Азии. Автором проекта приграничной стелы стал архитектор Г. И. Наумкин. Стела высотой около пятнадцати метров в виде квадратной колонны установлена на постаменте, с разных сторон которого написаны территориальные границы. На верхней части обелиска установлен шар из нержавеющей стали, символизирующий Землю.

В наше время обелиск считается чисто символическим знаком приграничной зоны и данью уважения к картографам семнадцатого века. Оренбургская стела «Европа – Азия» хорошо просматривается с дороги. Территория вокруг обелиска облагорожена: установлены лавочки, фонари, разбиты клумбы, перед спуском к достопримечательности сделали смотровую площадку с декоративным ограждением.



Это интересно

В июле 2007 года в Оренбурге состоялось открытие культурного комплекса «Национальная деревня».

«Национальная деревня» – парк-музей, в котором представлены русское, украинское, татарское, казахское, башкирское, мордовское, чувашское, белорусское, армянское и немецкое национальные подворья. В каждом из них функционирует музей истории, культуры и быта, библиотеки, кафе национальных блюд. В этих зданиях также размещены редакции национальных газет.

Культурный комплекс «Национальная деревня» расположен в Оренбурге в парке имени космонавта Юрия Гагарина.

Режим работы музеев подворий «Национальной деревни»: ежедневно с 10.00 до 19.00 (экскурсии по заявкам: с 10.00 до 18.00).

Что привезти на память

Сувениры с изображением достопримечательностей и памятных мест города Оренбурга, приобретенные в сувенирных лавках города, изделия из пуха (платок, варежки, носки и пр.), продающиеся в специализированных магазинах, а также продукцию местного производства (хлеб, молоко, мороженое).

Обязательно

Попробуйте блюда многонационального Оренбуржья, предлагаемые в подворьях «Национальной деревни», и знаменитые торты и пирожные местного производства.

Каждый турист должен загадать желание, потерев нос сарматскому оленю, находящемуся на ул. Советской.



OPCK



ОРСК

Основан в 1735 году



1. Орский историко-краеведческий музей
2. Музей им. Т. Г. Шевченко
3. Орский драматический театр им. А. С. Пушкина
4. Храм Преображения Господня
5. Храм Покровского орского женского монастыря
6. Центральный парк культуры и отдыха им. В. П. Поляничко
7. Сад им. А. Н. Малишевского
8. Памятник Т. Г. Шевченко
9. Мемориал Славы
10. Мемориал Комсомольской славы
11. Мемориал «Летчикам всех поколений...»



Старая часть
города Орска

История и люди

Орск был заложен 15 (26) августа 1735 года Оренбургской экспедицией под руководством известного ученого-географа XVIII века Ивана Кирилловича Кирилова в качестве крепости у горы Преображенской на левом берегу реки Яик (Урал) при впадении в нее речки Орь. Первоначальное название населенного пункта – Оренбург. В 1739 году крепость переименовали в Орскую, при этом сам Оренбург был перенесен ниже по течению Урала.

Орская крепость вплоть до 1746 года оставалась крупным торговым центром на юго-востоке России, о чем свидетельствует рост торговли с киргизкайсацкими (казахскими) жузами и Средней Азией на ее Меновом дворе.

С 1835 года в связи со строительством новой пограничной линии и переносом ее далее в казахскую степь, Орская крепость утрачивает свое значение как пограничный укрепленный пункт.

На долгое время Орская крепость становится местом транзитной торговли и местом ссылки неугодных правящему режиму людей. 11 июня 1837 года Орскую крепость посетил русский поэт В. А. Жуковский, сопровождая наследника престола цесаревича Александра Николаевича (будущего царя Александра II) в его путешествии по России. Свои впечатления об Орской крепости поэт оставил в своем дневнике, где был дан и ее рисунок. Более полутора лет из десяти, проведенных в ссылке в Оренбургском крае, великий украинский поэт Т. Г. Шевченко пробыл в Орской крепости рядовым под номером 191 третьей роты пятого линейного батальона.

К началу 60-х годов XIX века Орская крепость окончательно потеряла (даже формально) свое военное значение, и 5 июня 1861 года приказом по военному ведомству Орская крепость была упразднена и преобразована в Орскую станицу Оренбургского казачьего войска. В качестве станицы Орск просуществовал всего четыре года (5 июня 1861 г. – 31 мая 1865 г.).

Это преобразование сняло ограничения военного поселения и дало некоторый толчок развитию Орска. В это время население Орска составляло немногим более 1800 человек, основным занятием которых была торговля, производство и переработка сельскохозяйственных продуктов, кустарное ремесло. 31 мая 1865 года, в связи с новым административным делением, Орская станица возводится в ранг города и назначается центром Орского уезда Оренбургской губернии.

23 декабря 1917 года в Орске была провозглашена Советская власть. Летом 1918 года была трехмесячная оборона города от белоказаков-дутовцев. В 1919 году Орск дважды переходил из рук в руки. Наиболее ожесточенные бои шли в районе Кумакских высот, где в 1967 году был установлен памятник защитникам города. С 29 августа 1919 года в Орске была вновь установлена Советская власть. После окончания Гражданской войны (1918–1921 гг.)

Орск стал центром среднего по экономике сельскохозяйственного района.

История нового города Орска начинается с 1932 года, когда правительственной комиссией на левом берегу реки Елшанки были выбраны площадки для размещения промышленных предприятий, а на правом берегу – территория Соцгорода.

Следующий этап развития города (1920-е – 1940-е годы), который характеризуется развитием города как системы промышленно-жилых комплексов на основе новаторских градостроительных идей четкого функционального зонирования и создания города-сада (рассредоточенная в зелени система расселения, активное озеленение внутри застройки и в санитарно-защитных зонах, «жилые комбинаты» с развитой системой культурно-бытового обслуживания и другие особенности).

В любом городе, селе есть свои герои, Орск также не является исключением. Наиболее известными людьми города являются:

- А. М. Андреев – командир тяжелого танка 13-го гвардейского отдельного тяжелого танкового Уманского полка, гвардии лейтенант. Звание Героя Советского Союза с вручением ордена Ленина и медали «Золотая Звезда» Анатолию Михайловичу Андрееву присвоено 10 апреля 1945 года. Награжден также орденом Красного Знамени и медалями;
- Ю. В. Бондарев – русский советский писатель, Герой Социалистического Труда, лауреат Ленинской премии, государственных премий СССР и РСФСР, почетный гражданин города-героя Волгограда;
- А. А. Туркин – офицер Управления «В» («Вымпел») Центра специального назначения Федеральной службы безопасности РФ, лейтенант. За мужество и героизм, проявленные при выполнении специального задания, Указом Президента РФ от 6 сентября 2004 года лейтенанту Туркину Андрею Алексеевичу присвоено звание Героя Российской Федерации (посмертно). Награжден медалью Суворова, медалью ордена «За заслуги перед Отечеством» II степени с мечами, медалью «За спасение погибавших»;
- В. А. Сорокин – командир звена 24-го бомбардировочного Орловского Краснознаменного авиационного полка, лейтенант. Награжден орденами Ленина (15.05.1946), Красного Знамени (1944), Отечественной войны I степени (11.03.1985), Красной Звезды (2.08.1943), «Знак Почета», медалями. Почетный гражданин Орска (1981);
- Г. Б. Дроздов – советский и российский театральный режиссер. Народный артист РСФСР (1982). Основатель и художественный руководитель первого контрактного театра страны – тольяттинского драматического театра «Колесо». Лауреат Государственной премии РСФСР имени К. С. Станиславского (1974).



Экономико-географическая характеристика

Орск – город областного подчинения, городской округ в Оренбургской области Российской Федерации. В состав города Орска входят три административных района: Ленинский, Октябрьский, Советский. Общая площадь города – 642 км², по этому показателю Орск входит в десятку городов России с наибольшей площадью.

Город расположен в южных отрогах Уральских гор при впадении реки Орь в Урал. Последний делит город на две части – европейскую (Новый город) и азиатскую (Старый город).

Город расположен в 251,47 км от Оренбурга.

Численность населения – 236,4 тыс. жителей. В процентах национальный состав населения города составляет: русские – 81,7 %, казахи – 5,3 %, татары – 3,9 %, украинцы – 2,7 %, башкиры – 1,7 %, немцы – 1,1 %, мордва – 0,7 %, азербайджанцы – 0,5 %, армяне – 0,5 %, другие национальности – 1,9 %.

Орск – второй по промышленному значению город Оренбургской области. Главные отрасли промышленности: цветная металлургия, машиностроение, нефтехимия, горнодобывающая, пищевая и легкая промышленность.

В 5 км от Орска расположен автомобильный пункт пропуска через границу в Республику Казахстан.

В самом Орске располагается железнодорожная станция Орск – Сортировочная, где расположен многосторонний железнодорожный пункт пропуска через государственную границу РФ, обслуживающий пассажиров ежедневного пассажирского поезда Орск – Кимперсай, а также осуществляющий пропуск грузовых поездов международного сообщения. Железнодорожные станции Орск, Никель, Орск – Новый город, Гудрон, Ущелье, Круторожино.

В городе есть аэропорт международного статуса.

Имеется военный аэродром Орск – Первомайский (расформирован в начале 2000-х, функционирует радиолокационный комплекс) и спортивный аэродром Гудрон, где расположен аэроклуб «Стрижи».

Орский историко-краеведческий музей

Музей расположен по адресу: пр-т Ленина, 46.

Музей создан 18 июня 1939 года. В основателях музея числится легендарный геолог Иосиф Рудницкий. Именно его экспедиции открыли большинство залежей цветных и полиметаллических руд на территории Восточного Оренбуржья. Открытия начала прошлого века стали сырьевым фундаментом строительства промышленных гигантов Орска, Новотроицка, Гая. Еще в 1937 году Иосиф Леонидович выступил инициатором создания Орского музея. Формальным поводом стал 17-й Международный геологический конгресс, предполагалась экскурсия на Урал с конечной точкой маршрута в Орске и его окрестностях. Тогда-то и заговорили о необходимости создания музея минералов. Но произошло это только 18 июня 1939 года. Тогда музей разместили в обычном жилом доме на пересечении улиц Ульянова и Урицкого в поселке Форштадт. Фонды состояли из 2800 экспонатов: полезные ископаемые, декоративные и драгоценные камни. Первым директором музея был И. Тумашев.

В музее представлены богатейшие коллекции предметов прикладного и изобразительного искусства, археологии, нумизматики; множество интересных объектов быта, научно-естественных экспонатов. Имеются в музее научная библиотека и архив. Гордость музея – экспозиция, посвященная 25-летию орского отдела археологии, – «Тайны долины амазонок». На ней представлены уникальные экспонаты, найденные в районе Орска и на территории Восточного Оренбуржья, среди них редчайший финикийский сосуд, которых по всему миру насчитываются единицы. В последние годы было организовано немало интересных выставок по этнографии, истории музыкальных инструментов, русского самовара, нумизматики, оренбургского пухового платка.

Режим работы: с 10:00 до 18:00 (касса: с 10:00 до 17:30).

Выходные: воскресенье и понедельник. Каждая последняя пятница месяца – санитарный день.



2 Музей им. Т. Г. Шевченко

Открыт 10 марта 1986 года в старой части Орска, его исторической зоне, на месте бывшей Орской крепости. Улица, где он находится, с 1908 года носит имя великого украинского поэта. Дом, в котором разместился музей, некогда принадлежал известному семейству орских обывателей.

Часть экспонатов музея – поистине уникальна, поскольку привезена она с родины поэта. В трех небольших залах музея хранятся копии картин Шевченко, книги с его произведениями, документы, повествующие о пребывании украинского поэта и художника в Оренбургском крае, предметы быта и национальная украинская одежда времен Тараса Григорьевича. О многом рассказывают и стены музея: здесь диорама Орской крепости, рельефное изображение на штукатурке фигуры украинского поэта, фрагменты из его произведений. Воссозданы интерьер солдатской казармы и гауптвахты XIX века. Хранится в музее и копия выкупной грамоты Шевченко из крепостной неволи. Музей Т. Г. Шевченко расположен в здании постройки начала XX века, являющимся памятником архитектуры, по адресу: ул. Шевченко, 33.

На фасаде музея мемориальная доска, на которой Тарас Шевченко изображен в солдатской форме и надпись: «Т. Г. Шевченко, 1814–1861, великому украинскому поэту-революционеру». Залы музея непрерывно пополняются подарками гостей, в основном с Украины. Перед посетителями раскрывается вся жизнь поэта, но главное внимание уделено орским месяцам его службы. Они в панорамах, диорамах, картинах художников и дизайнеров Орска.

Режим работы: вторник – суббота: с 10.00 до 17.30.

Санитарный день – последний четверг месяца.



3 Орский драматический театр им. А. С. Пушкина

Расположен на главной городской площади – Комсомольской. Официальная дата основания – 6 ноября 1937 года, когда была поставлена первая пьеса Б. Лаврентьева «Разлом». Изначально театр назывался имени Октябрьской революции и находился на улице Советской. Во время войны ведущие актеры театра ушли на фронт, театр закрыли, но труппа не распалась. В июне 1942 года свой первый сезон открыл передвижной рабочий театр. Актеры днем работали на эвакуированных заводах, стройплощадках, в госпиталях, а вечерами шли на встречу со зрителем. Театр выступал на колхозных полях, в заводских цехах, школах и, конечно, перед солдатами, уезжающими на фронт.


С 1943 года театр стал стационарным и получил имя А. С. Пушкина. За выездную работу на местах освоения целины (1954–1957 гг.) коллектив театра был награжден медалью.

Театральный коллектив Орского театра драмы – главная творческая сила на всем обширном пространстве Восточного Оренбуржья. Театр, понимая свою миссию, активно и качественно ведет выездное обслуживание городов и районов Восточного Оренбуржья, работая на любых площадках: учебно-образовательные учреждения, дома культуры, музеи, предприятия.



Храм расположен по адресу: ул. Степана Разина, 100а.
 Самая первая церковь в Орске появилась одновременно с основанием Орской крепости в 1735 году. Была она деревянной и носила имя Андрея Первозванного. В результате затопления поймы реки Яик (Урал) в 1743 году церковь была перенесена на более высокое место. Уже через шесть лет новое, более сильное весеннее половодье вновь повредило храм. По этой причине было решено отстроить полукаменную церковь на вершине горы Преображенской и дать новое имя – Преображения Господня.


В суровые годы Гражданской войны колокольня, являясь самой высокой точкой города, служила наблюдательным пунктом для защитников Советской власти. Белые знали об этом и, пытаясь сбить наблюдателя, стреляли по храму прямо из орудий. В колокольню попал один из снарядов, его след остался по сей день. Но полностью уничтожить строение они не смогли. В 30-х годах XX века церковь была полностью разобрана, сохранилась лишь колокольня без перекрытий, кровли и боковых построек. Лишь в 1992 году, после передачи здания православной общине, начались работы по восстановлению колокольни и строительству новых объектов. Сегодня на вершине горы находится действующий комплекс православных Никольского и Спасо-Преображенского соборов.



Расположен по адресу: ул. Соколова, 85а.
 С 1888 года в Орске существовала довольно крупная православная женская община. И через десять лет, по прошению ее настоятельницы монахини Евлампии 12 сентября 1898 года в Орске был образован женский монастырь III класса.

Покровский женский общежитный монастырь состоял из ряда помещений, построенных в разные годы. В то время здесь были: деревянная церковь имени святой мученицы Парасковы 1890 года постройки, каменный храм Покрова пресвятой Богородицы (1901–1908), дома священника и диакона, корпуса для общежития, трапезной с кухней, школой грамотности для обучения девочек из мещан и другие постройки.

После 1919 года, с приходом Советской власти, все здания и сооружения монастыря были национализированы и на данной территории стали располагаться различные организации. Так, довольно продолжительное время монастырь использовался для размещения воинской части «Парус», а непосредственно в храме находился клуб для военнослужащих. Возвращен верующим храм был лишь во второй половине 1990-х годов.





Расположен по адресу: ул. Кутузова, 1а. Размещение парка у центральной площади города было предусмотрено генпланом Орска 1946 года. Осенью 1958 года отдел коммунального хозяйства и зеленхоз приступили к работам по закладке парка. До 1962 года обустройство продолжалось медленными темпами. Первый секретарь горкома ВЛКСМ В. П. Поляничко призвал орчан включиться в работу по строительству парка. Парк культуры и отдыха объявлялся комсомольской стройкой. В октябре 1963 года в парке заложили аллеи «Космонавты», «Дружба», «Молодожены», а в 1964 году в парке были установлены первые аттракционы. В 1968 году парку было присвоено имя 50-летия ВЛКСМ. Общая площадь парка составила 10,6 гектара. Со второй половины 1960-х годов и по 1990-е годы в парке на Новый год устанавливалась главная елка города, сооружались ледяные горки и скульптуры. Летом работали аттракционы, проводились дни предприятий, тематические вечера, читались лекции, устраивались театрализованные представления. В 1990-е годы парк пришел в упадок. С 1997 года парк носит имя Виктора Петровича Поляничко. Гордость обновленного парка – городок аттракционов, который вмещает более 20 современных аттракционов, предназначенных для любого возраста и на любой вкус. Имеется детская игровая площадка. Работают залы русского бильярда, настольного тенниса, пневматический и лазерный тир. В парке отдыха функционируют кафе, бары, летний ресторан. В праздничные дни в парке проводятся культурно-развлекательные программы с выступлением творческих коллективов Восточного Оренбуржья.

Режим работы: вторник – воскресенье: с 10.00 до 24.00, понедельник: с 16.00 до 24.00.



Расположен между улицами 9-го Января, III Интернационала, Рабоче-крестьянской и Народовольцев. Сад занимает большую часть бывшей Михайло-Архангельской площади, которая в 1919 году была переименована в площадь III Интернационала. Образован в 1922 году по инициативе ветеранов Гражданской войны на месте братских могил героев Гражданской войны – участников боев под Орском как центральный сад Старого города. Было организовано несколько молодежно-комсомольских субботников по высадке деревьев в саду, которому было присвоено имя А. Н. Малишевского. В пределах сада находится памятное место Менового двора. На месте сада с 1880 по 1918 годы находилась деревянная Михайло-Архангельская церковь. В начале 1900-х годов здесь была выстроена каменная церковь, утраченная в 1920-х годах. Первое надгробье в форме холма-кургана на братской могиле

красноармейцев, погибших летом 1918 года, установлено осенью 1919 года, а в 1953 году был поставлен памятник – скульптурная группа из трех фигур. Обелиск на могиле мусульман-революционеров, погибших в 1918 году, установлен в 1957 году. С 1968 по 2005 год в саду, рядом со скульптурной группой, находилась могила Героя Советского Союза Анатолия Михайловича Андреева. Долгие годы в центре сада находилась спортивная площадка пионерских лагерей Старого города. После 1961 года по территории сада были проложены трамвайные пути, которые позже были вынесены за его пределы.

В саду растет рябина, береза, акация, шиповник. В ближайшее время планируется частичное восстановление сада. Стараниями предприятий, учреждений, в том числе и молодежи, он преобразуется на глазах.



8 Памятники и мемориалы

Памятник Т. Г. Шевченко

Имя Тараса Шевченко носит площадь города (ул. Краматорская, 35Д), в центре которой находится величественный памятник поэту. В 1959 году по проекту архитектора Н. К. Гобелко и скульптора Л. М. Писаревского в центре нынешнего Старого города был воздвигнут один из лучших памятников искусства республиканского значения. Кобзарь, изображенный в минуту задумчивости, по праву считается наиболее интересным воплощением образа поэта, и он взирает на своих потомков, как будто видит будущее этого степного края. Всем своим видом подтверждая, что свободолюбивый дух невозможно сломить.



9 Мемориал Славы

Прежде чем описать мемориал, необходимо окунуться в историю. В 1942 и 1957 годах Орск был подвержен сильным наводнениям. В результате затоплений, деревянные столбики на могилах солдат смыло водой, и узнать кто из солдат где похоронен стало невозможно. Было решено поместить останки 216 погибших воинов в 12 урн, перезахоронить в братской могиле (в Ленинском районе на площади Победы), а на этом месте возвести мемориал.

В 1965 году на выбранном месте установили 18-тонную глыбу неполированной яшмы с бронзовой мемориальной доской.

Много раз братская могила реконструировалась. Со временем была заменена облицовка – с пестроцветной яшмы на змеевик черно-зеленого цвета. В центре – Вечный огонь. Символ того, что мы, ныне живущие, поклонились орчанам, не вернувшимся с полей сражений. По всему периметру установили плиты из мрамора, на которых написаны фамилии солдат, умерших в орских госпиталях, орчан, погибших в Великой Отечественной, афганской войнах, в горячих точках Северного Кавказа.

В апреле – августе 2000 года проведена реконструкция сквера Славы, устроена вторая линия пилонов, куда внесено дополнительно более 8000 фамилий орчан, погибших в военных действиях. Основная часть мемориального комплекса обустроена газонами, цветниками и посадками деревьев лиственных и хвойных пород. На основании решения Орского городского Совета депутатов № 71 от 18 декабря 1997 года мемориал в сквере Славы оставлен на государственном учете и охране как памятник монументального искусства. Современное состояние удовлетворительное. Бронзовые бюсты десяти орчанам – героям Советского Союза и России дополнили героический облик мемориала Славы.



Открытие мемориала состоялось 29 октября 1978 года и стало своего рода подарком к 60-летию юбилею ВЛКСМ – молодежной организации Коммунистической партии Советского Союза. Значимым объектом заботы и внимания молодежи уже нескольких поколений стал мемориал Комсомольской славы на улице Ленинского комсомола.

Дизайн-проект выполнили молодые специалисты городского управления архитектуры – П. П. Приймак, В. Н. Якимов, В. В. Старостин, Г. И. Соколов, Н. Ишмухаметов, А. С. Ронин.

Мемориал выполнен из железобетона и представляет собой целый комплекс из трех частей. Работники местного музея представили информацию, которая легла в основу рельефных надписей на двух стенах, установленных в сквере. Здесь в датах и фактах можно увидеть самые значимые достижения орских комсомольцев за 60 лет.

Самой заметной частью композиции стал обелиск, выполненный в виде развевающегося знамени. На нем – награды, которыми отмечен комсомол: три ордена Ленина, два Красного Знамени и орден Отечественной войны. Их отливали на «Южуралмаше» члены комсомольских бригад. Руками молодых комсомольцев была заложена и еловая аллея возле обелиска.



Одна из достопримечательностей города Орска – мемориал легендарному Ил-28, установленный на площади Гагарина как память о «космическом» прошлом нашей области (первый космонавт Ю. А. Гагарин был выпускником Оренбургского летного училища). Эта боевая машина, совершившая сотни полетов с Орского военного аэродрома Сокол, являлась самой удачной моделью реактивного бомбардировщика в мире на тот момент. Реставрацию самолета выполнили специалисты Орского завода «Ормето-ЮУМЗ».

Основанием мемориала служит гигантская звезда весом свыше 40 тонн. Знаменитый самолет, служивший на благо отечественной авиации, вновь устремился в небо. Установленный в сентябре 2007 года, мемориал легендарному Ил-28 сегодня максимально благоустроен: асфальтовое покрытие вокруг монумента, лавочки и цветники. Это место теперь удобно для посещений и сюда желают придти многие, чтобы спокойно посидеть, вспомнить былое. Ветераны военной службы, летчики и штурманы, приходящие сюда со своими семьями, к этому месту относятся с особой теплотой. Венчает мемориал надпись: «Летчикам всех поколений...»



Это интересно

В черте города Орска располагаются более 20 месторождений яшмы, самым известным из которых является гора Полковник с залежами уникальной пестроцветной пейзажной орской яшмы. Орская яшма известна по всей России: изделия из уникального камня выставлены в Эрмитаже, яшмой отделан саркофаг в Ленинском мавзолее, ею украшены станции Московского метрополитена, облицован пол в Московском Кремле и Благовещенском соборе. За пределами нашей страны знают об орской яшме – изделия демонстрируются на всемирных и международных выставках, выставлены в Лувре, Британском музее и других известных музеях.

Яшма обладает исключительной прочностью, удивительно огромным количеством разнообразных цветов, тонов и оттенков.

Что привезти на память

Сувенирную продукцию (магниты, брелоки, открытки с видами города) и изделия из орской яшмы. В русских торговых книгах XVI века писали: «Красный камень сердце отвеселит в кручину и непотребные мысли отгонит, разум и честь умножает, силу и память человека врачует». Уникальность яшмы обусловлена появлением на срезе при шлифовке пейзажей, поражающих разнообразием и многоцветьем.

Обязательно

Попробуйте вкусный шоколадно-вафельный торт производства орского хлебокомбината, который радует потребителей своим неизменным вкусом на протяжении многих лет. Многие орчане до сих пор любят знаменитые старогородские ливерные пирожки.

Туристам рекомендуется посетить уникальный Музей сала, в котором представлены более 200 сортов этого продукта. Единственный в мире подобный музей действует во Львове на Украине.

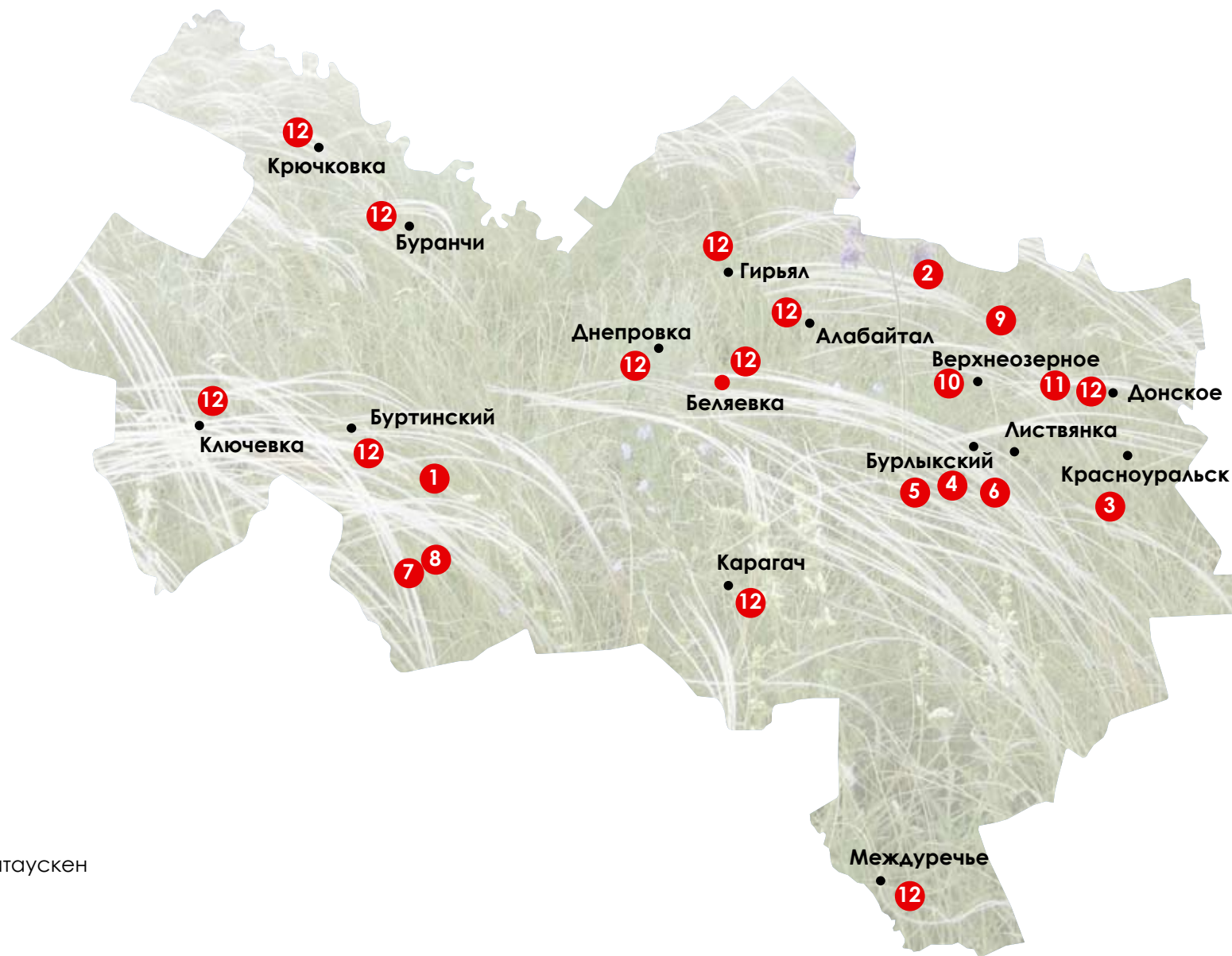


БЕЛЯЕВСКИЙ РАЙОН



БЕЛЯЕВСКИЙ РАЙОН

Основан в 1927 году



1. Буртинская степь
2. Пещера Подарок
3. Карстовое поле Жанатаускен
4. Тузлуккольские грязи
5. Соленое урочище
6. Озера Косколь
7. Орловская степь
8. Оренбургская Тарпания
9. Малое Косымское ущелье
10. Гора Маячная
11. Гора Верблюжка (Дюяташ)
12. Памятники и мемориалы

История и люди

Беляевский район образован 30 мая 1927 года. Первое поселение на территории района – село Буранчи, которое было основано в 1624 году. В 1736 году была основана станица Верхнеозерная. По своей оснащенности она не уступала Орску и Оренбургу. Не случайно ее так и не смогли взять войска Емельяна Пугачева во время крестьянской войны. В 1805 году на войну с Пруссией из Верхнеозерной были призваны 105 казаков, они служили в Суворовской армии и были отмечены правительственными наградами. В период русской революции 1905 года на территории района возникали волнения крестьян в селах Гирьял, Алабайтал, Верхнеозерное. В 1918–1919 годах район был ареной Гражданской войны.

История собственно Беляевки начинается с 1907 года, со Столыпинской реформы. Сюда стали приезжать жители Могилевской, Черниговской, Екатеринославской, Полтавской губерний России.

С 2000 года Беляевский район является муниципальным образованием.

С районом связаны такие выдающиеся имена, как Л. Эйлер (в течение 1730-х годов ученый возглавлял работу по картографированию Российской империи), В. Даль (совершал поездки по территории губернии в качестве чиновника по особым поручениям при военном губернаторе В. А. Перовском), А. А. Реймер (генерал-полковник внутренней службы, кандидат юридических наук, директор Федеральной службы исполнения наказаний (2009–2012 г.)), А. А. Тепляшин (поэт и публицист, автор пяти поэтических книг и многочисленных поэтических сборников, член Союза писателей СССР), Л. А. Гузеева (российская актриса кино, заслуженная артистка России (1994 г.)).



Экономико-географическая характеристика

Район расположен в центральной части области и граничит на севере с Саракташским, на западе – с Оренбургским и Соль-Илецким, на востоке – с Кувандыкским, на юге – с Акбулакским районами и Казахстаном. Площадь Беляевского района – 3687 кв. км. В состав района вошли 11 сельских и поселковых Советов. Административный центр района – село Беляевка. Расстояние до областного центра – города Оренбурга – 110 км и 35 км до ближайшей железнодорожной станции Желтая. Население района многонационально: около 45 процентов – русские, 23 – казахи, 9 – украинцы, 8 – татары и т.д.

Беляевский район относится к сельскохозяйственным: в обороте около 330 тыс. га сельхозугодий, в том числе, 154 тыс. га – пашни, 29 тыс. га – сенокосы и 146 тыс. га – пастбища.

Производством сельхозпродукции занимаются восемь производственных кооперативов, ЗАО «Ключевское» и опытно-производственное хозяйство «Буртинское», 20 крестьянско-фермерских хозяйств. Основная специализация – зерно, мясо, молоко, шерсть, пух. Имеются предприятия переработки: хлебопечение, изготовление колбас, макарон, сыра и кондитерских изделий.

Имеются: крупное автомобильное предприятие, предприятие агросервиса, пункт Оренбургского хлебоприемного предприятия, дорожно-ремонтное строительное управление, механизированное лесное хозяйство. Ведется реконструкция Беляевского хлебозавода, агрокомплекса, который будет выпускать муку, комбикорма и крупы.

Среди промышленных предприятий – Дубиновский гипсовый рудник. Неотъемлемой частью рыночной системы хозяйствования стал малый бизнес. Предприниматели занимаются пчеловодством, рыболовством, перевозкой грузов и пассажиров, ремонтом мебели, обуви, автомобилей, выпасом индивидуального скота и т.д.



Заповедный участок «Буртинская степь» был образован в 1989 году и стал первым из четырех участков степного заповедника «Оренбургский». Название «Буртинский» имеет собирательно-историческое значение. Здесь протекают три реки, содержащие в названии слово «буртя», одноименный поселок и совхоз, административный район в прошлом тоже назывался Буртинским. Площадь Буртинской степи составляет 4500 гектаров самых разнообразных степных ландшафтов. Участок расположен в самом центре области, в междуречье рек Урал и Илек, на высокой равнине. Буртинская степь является своеобразным ландшафтно-экономическим ядром Урало-Илекского Предуралья. Растительный покров Буртинской степи отличается большим разнообразием. По некоторым оценкам, здесь произрастает до 800 видов растений, среди которых многие очень редкие. Гордостью заповедника является степная орхидея – ятрышник шлемоносный.

Достопримечательностью данного заповедного участка является родник Кайнар. Это уникальный, мощный родник, площадь водной поверхности около 15 квадратных метров. Летом температура воды не превышает +14 °С, зимой вода не замерзает. Вокруг родника можно увидеть огромное разнообразие зелени: ива, ольха, камыш, девясил. Родник дает начало ручью Кайнар. Возле родника Кайнар есть удивительное урочище Тузкарагал – участок компактного произрастания ольхи черной – излюбленное место гнездования тетерева, вяхиря, горлицы.

Туристов заинтересует богатая фауна Буртинской степи. Особенно много здесь птиц. Всего встречено около 120 видов: степной орел, трепет, журавль-красавка и пр. Млекопитающие в Буртинской степи представлены 24 видами: из копытных здесь обитают лось, сибирская косуля, кабан; из хищных – лиса, корсак, ласка.



2 Пещера Подарок

Находится в 1,5 км к западу от поселка Дубенский. Пещера признана самой длинной и крупнейшей исследованной карстовой полостью в Оренбургской области (протяженность трех этажей подземных ходов 660 м).

Пещера представляет собой сложную систему с многочисленными залами, соединенными между собой очень узкими проходами. На поверхности земли над самой пещерой можно увидеть провальные воронки.

В советское время пещера активно использовалась в качестве популярного объекта, посещаемого организованными экскурсиями (в 60-70-е годы XX века этим занималось областное бюро туризма и путешествий). Однако в настоящее время организованные экскурсии уступили место самодеятельному туризму. В пещере сохранились остатки обустройства: расчищенные ходы и металлические лестницы. Пещеру посещают как обычные туристы, так и спелеологи, спортсмены и ученые.



3 Карстовое поле Жанатаускен

Располагается в 9 км к юго-западу от пос. Красноуральск. Является ландшафтным и геолого-геоморфологическим памятником природы и продолжением Кзыладырского карстового поля, площадь составляет 231,2 га.

Геолог В. А. Гаряинов занимался исследованием данного объекта и в 1980 году обнаружил горизонтальную пещеру, протяженностью 21,7 м. На карстовом поле можно увидеть гипсовые толщи, вышедшие на поверхность, на которых растет специфическая растительность, в том числе и редкие растения, входящие в Красную книгу.



Располагаются в 9,5 км к юго-западу от поселка Бурлыкский. Наиболее точные географические координаты – широта: 51,33 градуса, долгота: 56,53 градуса. Является гидрогеологическим и бальнеологическим памятником природы, площадь – 21,9 га.

Урочище в долине ручья Тузлукколь, вдоль которой наблюдаются родниковые выходы с сульфатно-кальциевыми и кальциево-натриевыми водами, а также самоизливающаяся скважина с высокоминерализованными хлоридно-натриевыми водами. В данных гидрохимических условиях в пойме Тузлукколя сформировались запасы минеральных грязей бальнеологического качества. Запасы грязи периодически используются местными жителями и отдыхающими в лечебно-оздоровительных целях.

Находится в 8 км к юго-востоку от поселка Бурлыкский. Является ландшафтно-ботаническим памятником природы, площадь урочища – 28,0 га.

Урочище представляет собой заболоченный солончаковый участок днища долины ручья Тузлукколь (длиной 1,9 км и шириной от 120 до 750 м), покрытый неглубокими воронками, среди которых есть озерки с лечебными грязями.

Раньше в урочище были естественные выходы соленых вод, изучением которых занимался выдающийся советский геолог А. С. Хоментовский. По результатам его анализов вода в 1949 году была хлоридно-кальциевого типа, по химическому составу от сульфатно-кальциевой до кальциево-натриевой, минерализация от 6,4 до 11,8 г/л. А. С. Хоментовский считал воды урочища по свойствам и составу близкими к водам курорта Старая Русса и рекомендовал на базе воды и грязей урочища создать степной санаторий, что очень понравилось бы современным жителям и гостям Оренбургской области.



Расположены в 13 км к юго-западу от поселка Бурлыкский. Гидрологический и ландшафтно-орнитологический памятник природы, площадь – 25,0 га.

Данный объект представляет собой два крупных карстовых озера с пресной водой. Озера расположены в долине ручья Тузлукколь, в 5 км выше Соленого урочища. Площадь северного озера равна 15 га, южного – 12 га, средняя глубина озер 1,5 м, максимальная 2,5 м. Дно озер покрыто мощным слоем ила, его мощность превышает 0,5 м.

Вода в озерах Косколь пресная, слабоминерализованная – от 0,13 до 0,26 г/л.

Являясь единственными крупными естественными водоемами на всем Урало-Илекском междуречье, Коскольские озера привлекают многочисленных водоплавающих птиц. На озерах и вблизи них гнездятся и обитают несколько видов уток, в том числе редкая для Оренбуржья огарь, или красная утка, красавка, кречетка, большая выпь, лебедь-шипун и пр. В водоемах обитают болотная черепаха, а из рыб – карась и карп.

Туристам необходимо учитывать, что озеро Северный Косколь входит в километровую охранную зону участка государственного заповедника «Оренбургский» «Буртинская степь».



Орловская степь – это единый крупный естественный участок нераспаханной ковыльной степи, расположенный на северо-востоке Акбулакского района на границе с Беляевским районом. Представляет собой степь с совершенно открытой линией горизонта. Площадь участка составляет 16,5 тыс. га. Участок имеет статус особо охраняемой природной территории регионального значения. Удаленность от Оренбурга составляет 120 км, от Оренбурга к Орловской степи ведет шоссе (около 100 км), далее грунтовая дорога (около 20 км). В районе участка (в пределах 4–7 км) располагаются четыре населенных пункта.

На данном участке сохранилось видовое богатство животного и растительного мира: более 250 видов высших растений, птиц и животных, занесенных в Красную книгу.

В настоящее время на территории Орловской степи ведутся работы по созданию биопарка степных животных.



На сохранившихся степных участках Оренбургской области возможна реинтродукция лошади Пржевальского и воссоздание ее природных популяций. «Программа по восстановлению лошади Пржевальского в Оренбургской области» является одним из основных направлений реализации разрабатываемой в настоящее время «Стратегии сохранения лошади Пржевальского в России».

Основная цель программы – формирование вольных популяций лошади Пржевальского в пределах исторического ареала на территории России, обеспечение использования вида в качестве перспективного объекта экологического туризма.

Наиболее соответствующим общим требованиям для реинтродукции лошади Пржевальского на территории Оренбургской области признан участок «Орловская степь».

Уникальные особенности Орловской степи и реинтродукция лошади Пржевальского на данной территории являются основой для развития таких видов туризма, как научный, экологический, познавательный.

Основными объектами туристского показа на территории Орловской степи являются природно-ландшафтные достопримечательности, среди которых следует отметить Бандитские горы, урочище верховья Карагачки, родник-исток Карагачки, Южный бугор, Сандагашскую шишку, Орловскую шишку и т.д.

В настоящее время на территории Орловской степи ведутся работы по формированию парка-биостанции степных животных (уже завезены лошади Пржевальского, верблюды и в ближайшее время планируется привезти зубров).



9

Малое Косымское
ущелье

Ущелье расположено в 8 км к северо-востоку от села Верхнеозерное. Географические координаты ущелья: широта: 51,46 градуса, долгота: 56,79 градуса. Является ландшафтным и геолого-геоморфологическим памятником природы, площадь – 45,0 га.

Глубокое, в некоторых случаях до 60 м V-образное ущелье имеет длину 600 м, ширину до 200 м. Два конусовидных останца, напоминающие формы женского тела, видимо дали первоначальное название речке и урочищу Кызымка (от тюркского «девушка»). В геологическом отношении урочище является аналогом горы Верблюд и Нос-горы, расположенных в Светлинском и Саракташском районе Оренбургской области.

При посещении данного объекта туристам представляется возможность понаблюдать за гнездованием степных птиц (степного орла, пустельги и пр.).

11

Гора Верблюжка
(Дюяташ)

Расположена в 3 км к западу от с. Донское. Географические координаты горы Верблюжка – широта: 51,383 градуса, долгота: 56,817 градуса. Гора Верблюжка является ландшафтным и геолого-геоморфологическим памятником природы, его площадь составляет 225,0 га.

Самой высокой точкой горы является отметка в 329,4 м, высота над р. Урал – 198,4 м. Практически с любой стороны заметны только две наиболее значительные вершины, за что гора и получила свое название. Западный склон горы пологий.

Интересно, что гора активно используется в целях дельтапланирования.

10 Гора Маячная

Расположена в 1 км к юго-западу от с. Верхнеозерное. Географические координаты горы: широта: 51,5 градуса, долгота: 56,661 градуса. Является ландшафтным и геолого-геоморфологическим памятником природы, площадь – 338,0 га.

Холм сложен красноцветными песчаниками. По склонам горы туристы увидят растительность, свойственную для каменисто-степных пейзажей, ковыль и заросли шиповника, степной вишни, жимолости.



1. Мемориал воинам, погибшим в Великой Отечественной войне 1941–1945 гг. Находится в с. Алабайтал. Установлен в 1990 году.
2. Мемориал воинам, погибшим в годы Великой Отечественной войны. Расположен в пос. Белогорский. Установлен в 1985 году.
3. Мемориал участникам Великой Отечественной войны 1941–1945 гг. Находится в с. Беляевка. Установлен в 1968 году, а мемориальные плиты – в 1995 году. Памятник установлен на пересечении улиц Комсомольская и Степная с. Беляевка.
4. Стела «Комсомольцам-беляевцам, погибшим в годы Великой Отечественной войны 1941–1945 гг.». Расположена в с. Беляевка, была установлена в 1975 году.
5. Обелиск воинам-землякам, павшим в Великой Отечественной войне 1941–1945 гг. Находится в с. Буранчи. Установлен в 1975 году.
6. Мемориал «Солдату Великой Отечественной войны 1941–1945 гг.». Расположен в с. Бурлык. Установлен в 1975 году, а плиты – в 2005-м.
7. Стела «Воинам-буртинцам, павшим за наше счастье». Находится в пос. Буртинский. Установлена в 1978 году.
8. Мемориал «Солдату Великой Отечественной войны». Расположен в с. Верхнеозерное. Установлен в 1968 году, а мемориальные плиты в 1988-м.
9. Памятник солдату Великой Отечественной войны 1941–1945 гг. Находится в с. Гирьял. Установлен в 1975 году.
10. Мемориал воинам, погибшим в Великой Отечественной войне 1941–1945 гг. Расположен в с. Днепровка. Установлен в 1992 году.
11. Мемориал воинам, погибшим в Великой Отечественной войне 1941–1945 гг. Находится в с. Донское. Установлен в 1987 году. Металлическая стела, увенчанная пятиконечной звездой, с барельефом солдата и надписью: «Никто не забыт, ничто не забыто».
12. Памятник воину-защитнику в Великой Отечественной войне. Расположен в пос. Карагач. Установлен в 1995 году.
13. Памятник воинам Великой Отечественной войны 1941–1945 гг. Находится в с. Ключевка. Установлен в 1966 году. Расположен на ул. Советской.
14. Мемориал жертвам войны 1941–1945 гг. Расположен в с. Крючковка. Установлен в 1992 году. Расположен на ул. Советской.
15. Мемориал воинам, отдавшим жизнь за свободу и независимость Родины в Великой Отечественной войне. Находится в с. Междуречье. Установлен в 1990 году, а стела с фамилиями умерших ветеранов – в 2005-м. Мемориал состоит из стелы, которая представляет собой раскрытую книгу: на левой странице книги таблички с фамилиями погибших, справа – барельеф солдата в полный рост. В 2005 году дополнен стелой с фамилиями умерших на территории Раздольного сельсовета ветеранов Великой Отечественной войны.
16. Стела воинам-землякам. Расположена в с. Рождественка перед входом в сельский клуб (ул. Школьная, 2а). Стела, увенчанная пятиконечной звездой, с надписью «Воинам-землякам» и датой Великой Отечественной войны установлена в 1994 году.
17. Стела односельчанам, сражавшимся против фашистских захватчиков, павшим в боях за Родину в 1941–1945 гг. Находится в с. Херсоновка. Установлена в 1975 году.

На территории Беляевского района располагается более 40 объектов археологического наследия регионального значения.



Это интересно

Визитной карточкой района является Беляевский районный Дом культуры, в котором действуют семь коллективов самодеятельного творчества, любительские объединения и клубы по интересам, кружки детского творчества (два коллектива носят звание «народный»). Беляевский народный хор существует на базе Дома культуры более 30 лет. Самые высокие награды коллектив получил в 2000 году: лауреат I степени областного фестиваля «Русская песня», лауреат III степени III Всероссийского конкурса народных хоров «Поет село родное» в г. Омске, дипломант заключительного этапа фестиваля «Поет село родное» в городе Брянске. Каждый год хор становится дипломантом различных областных фестивалей.

Высокого профессионального уровня достигли квартет «Мелодия» и детский ансамбль ложарей. В Беляевском районе расположен детский центр областного значения «Уралочка», открытый в 2001 году.

Что привезти на память

Традиционный оренбургский пуховый платок, который изготовлен из козьего пуха редкого белого цвета.

Каждый турист должен обязательно привезти фотографию из Орловской степи – единственного в регионе парка степных животных.

Обязательно

Попробуйте блюда украинской и казахской кухни, приготовленные в традициях народов, поселившихся в селах и деревнях Беляевского района (бешбармак из трех сортов мяса, украинские галушки с маслом или со сметаной и др.).

В целях оздоровления всем туристам рекомендуется посетить Тузлуккольские грязи.



БУГУРУСЛАНСКИЙ РАЙОН



БУГУРУСЛАНСКИЙ РАЙОН

Основан в 1928 году



1. Аксаковский парк
2. Лесопарк на усадьбе А. Н. Карамзина в селе Полибино
3. Лесопосадки А. Н. Карамзина
4. Лесопосадки А. Н. Карамзина на Белом Хуторе
5. Малокинельские яры с сосновым редколесьем
6. Урочище Пополудово
7. Музей-заповедник писателя С. Т. Аксакова
8. Бугурусланский краеведческий музей
9. Бугурусланский городской театр драмы имени Н. В. Гоголя
10. Садкинский асфальтитовый рудник



История и люди

Несколько столетий назад территория нынешнего Бугурусланского района была заселена кочевниками, а также башкирскими племенами. Жизнь башкирского народа и Бугурусланского края тесно переплетена.

Территории, ставшие в будущем Бугульминским и Бугурусланским уездами, начали принимать переселенцев в 1736 году после создания черты укреплений по течению реки Самары. Первыми колонизаторами в 18 веке явились русские помещики, которые, по свидетельству сенатора Я. П. Шаховского, «своевольством казенные земли присваивали и заселяли».

До основания Бугурусланского района 16 июня 1928 года, в начале XX века Бугурусланский уезд принадлежал Самарской губернии. Впоследствии вошел в состав Оренбургской губернии.

Бугурусланский район подарил России двух ярких писателей, оставивших свой самобытный след в культурной жизни нашей страны. Это Н. М. Карамзин – русский писатель и историк, он родился и вырос в селе Михайловка Бугурусланского района. Здесь же в районе расположено имение Ново-Аксаково, где провел свое детство известный писатель С. Т. Аксаков. Это место стало прототипом села Багрово в известных произведениях Аксакова – «Семейная хроника» и ее продолжении – повести «Детские годы Багрова-внука». В городе Бугуруслане родилась актриса театра и кино О. М. Остроумова (к/фильмы «А зори здесь тихие», «Доживем до понедельника», «Любовь земная», «Гараж» и др). Также в Бугуруслане родился С. И. Шаршун – известный художник, его произведения хранятся в Третьяковской галерее и крупнейших музеях мира, он известен и как иллюстратор книг.

Бугуруслан стал красивым городом за счет того, что в его возрождении принимали участие труженики города, одним из них является Р. П. Афонина, трудовой стаж в сфере строительства которой составил 43 года, она награждена памятной медалью «Ударник IX пятилетки», орденами Трудовой Славы III степени, Трудовой Славы II степени, почетными грамотами. В 2011 году Р. П. Афониной присвоено звание «Почетный гражданин города Бугуруслана».





Экономико-географическая характеристика

Район расположен в северо-западной части Оренбургской области и граничит: на севере – с Северным, на юге – с Бузулукским, на востоке – с Асекеевским и Абдулинским районами области, на западе – с Самарской областью. Площадь территории – 2,9 тыс. км².

Административный центр находится в г. Бугуруслане. Расстояние до областного центра – города Оренбурга – 385 км. В районе проживает 18 855 человек более чем 26 национальностей: русские – 60,8 %, мордва – 26,4 %, татары – 4,8 %, чувашаи – 1,8 %, украинцы – 1,5 %, казахи – 1,2 %.

Большая часть района находится в бассейне Большого Кинеля и его притока Мочегая. Также по району протекают реки: Малый Кинель, Бугурусланка, Турханка, Кондузла, Кармалка. В районе имеется много родников и пойменных озер.

Промышленность представлена производством пищевых продуктов и первичной переработкой сельскохозяйственного сырья, обработкой древесины, ремонтом машин и оборудования, распределением электроэнергии, газа и воды.

На территории района находятся более 40 объектов археологического наследия и более 25 объектов культурного наследия Оренбургской области. Особый интерес из объектов культурного наследия представляют: церковь Успения, каменная часовня XIX в., здание бывшего Русского торгово-промышленного банка и др.

Лесокультурный памятник природы площадью 3,0 га расположен на западной окраине с. Аксаково. Парк связан с именем великого русского писателя С. Т. Аксакова и призван сохранить историю мест, где жил и работал Аксаков. Парк заложен вблизи усадьбы Аксакова и реконструирован в 1981–1990 годах. Здесь сохранились древесно-кустарниковые насаждения конца XVIII – начала XIX столетия, липовая аллея и несколько суховершинных двухсотлетних сосен, которые наблюдали, вероятно, прогулки русского писателя в часы отдыха от литературного труда. Туристы могут совершить прогулку как по самому парку, так и около восстановленного пруда на реке Большой Бугурусланке.





2

Лесопарк на усадьбе А. Н. Карамзина в селе Полибино

Расположен на западной окраине села Полибино. Площадь лесокультурного памятника – 2,6 га. В начале XX века на землевладении А. Н. Карамзина, сына великого русского писателя и историка Н. М. Карамзина, создан первый заповедный участок степи. Лесонасаждения конца XIX века из сосны обыкновенной представляют собой остатки парка, заложенного на территории разрушенной усадьбы А. Н. Карамзина.

3

Лесопосадки А. Н. Карамзина

Еще один лесокультурный памятник природы расположен в 0,5 км к юго-западу от с. Полибино (площадь – 47,0 га). Посадки созданы А. Н. Карамзиным в 1870–1880-е годы с целью изучения возможностей степного лесоразведения в долине реки Мочегай. В насаждениях испытаны культуры сосны, лиственницы, тополя, имеются хорошие насаждения дуба, липы, березы, из кустарников: черемуха, боярышник, рябина, акация желтая.

4

Лесопосадки А. Н. Карамзина на Белом Хуторе

Расположены на месте бывшего с. Белый Хутор в 7 км к юго-западу от с. Полибино. В лесокультурном памятнике природы площадью 32,0 га туристы увидят березы, клены остролистные, тополя, сосны.

5 Малокинельские яры с сосновым редколесьем

Ландшафтный памятник природы площадью 315 га. Крутой, типичный для северо-запада Оренбуржья, сильно расчлененный правобережный склон речной долины, сложенный красноцветными породами, расположен в 3,5 км к северо-востоку от с. Лукинка, на правом берегу р. Малый Кинель.

Здесь сохранились редкие для региона естественные сосновые насаждения. Берега Малого Кинеля украшены сосновым редколесьем и соснами-одиночками с флагообразными кронами. На старых маячных соснах гнездятся орлы-могильники и вороны (этот участок имеет наивысшую плотность гнездования этих птиц в области).



6 Урочище Пополудово

48 | 49

Находится в 3 км к юго-востоку от с. Красный Пахарь, в верховьях р. Козловка. Ландшафтно-исторический памятник природы, площадь – 34,0 га.

Бывшая усадьба помещика Пополудова с остатками сада с соснами, живописным прудом с облесенными берегами. Сосны в саду высажены в виде круга. На территории имеется мощный родник – исток речки Козловки, который представляет собой выход грунтовых вод.



Усадьба, где провел свои детские годы, часть юношеских и взрослых лет великий русский писатель С. Т. Аксаков (20 сентября 1791 года – 30 апреля 1859 года), находится в селе Аксаково Бугурусланского района Оренбургской области по адресу: ул. Аксаковская, 85. По своему значению она стоит в ряду таких известных усадеб и сел России, как Михайловское, Большое Болдино, Ясная Поляна, Тарханы, Константиново и другие.

Аксаковы – один из древнейших дворянских родов, который берет свое начало с варягов. А село Аксаково (Знаменское) – одно из старейших в Оренбургской области. Аксаково располагается в живописном месте, в 35 километрах от г. Бугуруслана, недалеко от трассы Бугульма – Бузулук.

Основателем села, в котором располагается имение, был дед известного писателя – Степан Михайлович. Родоначальник села сразу после переезда на новые места из Симбирской губернии начал обустривать имение: были построены кузницы, мельница, амбары, погреб, конюшни; поставлена плотина на реке; возведены усадеб-

ные постройки; разбит парк с березовой и липовой аллеями; посажена сосновая роща и многое другое. Нужно отметить, что Степан Михайлович прожил до конца своих дней среди практически первозданной природы Западного Оренбуржья, которой он бесконечно восхищался. В этих местах росли и воспитывались его дети и внуки, которые многое сделали для имения.

Барский дом был построен из сосновых бревен на высоком месте, имел прямоугольную форму, вход располагался со стороны двора. Внутренняя планировка здания состояла из комнаты деда, большой бабушкиной комнаты (горницы), залы, девичьей и буфета. Имелись парадные комнаты – «зала» и гостиная с двумя печами. От жилых комнат парадные отделял широкий коридор. Здание постоянно достраивалось и реконструировалось. В его западной части находилась комната тетушки, с ней граничила еще одна комната, называлась она «угольная», одной стороной выходящая в парк, а другой на реку. Строили дом старый столяр Михей и молодой Аким. В новой пристройке была сделана комната матери С. Т. Аксакова, детская и общая зала.



Сын Степана Михайловича – Тимофей Степанович – заложил и освятил каменную церковь в честь Знамения Пресвятой Богородицы, поставил фамильный склеп, обновил многие постройки в имении.

Внук Степана Михайловича – будущий писатель Сергей Тимофеевич – так же, как и дед, наслаждался природой, окружавшей усадьбу, поражался ее своеобразием и красотой. В детстве будущий писатель рыбачил, участвовал в охоте. Родину, детство, семейные предания Сергей Тимофеевич перенес в свои произведения: «Записки об ужении рыбы», «Записки ружейного охотника», «Семейная хроника», «Детские годы» и другие.

Последним хозяином фамильного имения стал племянник Сергея Тимофеевича – Аркадий. В 1917 году барский дом был передан в крестьянскую казну. В годы Гражданской войны библиотека писателя была полностью утрачена. До 1960 года в доме располагались различные организации. С 1974-го усадьба поставлена на государственный учет и охраняется как памятник истории. В 1976 году в сохранившихся хозяйственных постройках открылся музей писателя – филиал областного краеведческого музея. В 1989 году принято решение о сохранении и благоустройстве усадьбы С. Т. Аксакова.

Воссоздание дома Аксаковых осуществлялось на месте сохранившегося фундамента, на основе старинных фотографий, документов, книг С. Т. Аксакова «Детские годы Багрова-внука», «Семейная хроника».

В настоящее время на территории родовой усадьбы писателя действует музей его имени, восстановлены дом, людские, надворные постройки, обустроены аллеи, родник и пруд.

Общая площадь охранной зоны усадьбы – 530,4 га. Площади музея – 380 кв. м, экспозиционная площадь – 304 кв. м, фондохранилище – 64 кв. м. Фонд музея более 2,5 тыс. единиц.

В музее регулярно проводятся экскурсии, театрализованные представления, выставки художников, встречи с писателями и поэтами, праздники и фестивали, участниками и зрителями которых могут стать туристы, приехавшие в село Аксаково. Музей поддерживает связь с потомками рода Аксаковых, учеными Ульяновского государственного университета, музеями Л. Н. Толстого (Ясная поляна), С. Т. Аксакова (Башкирия, Самара, Московская область), М. А. Шолохова, Государственным музеем А. С. Пушкина и т. д.





Музей расположен по адресу: г. Бугуруслан, ул. Красногвардейская, 62.

Бугурусланский краеведческий музей основан в 1930 году. Здание построено в первой трети XIX столетия купцом Просвириным в стиле классицизма, в дальнейшем, после его смерти, было передано для нужд уездного мужского училища.

Основателем и первым директором музея стал Александр Леонтьевич Аниховский – человек разносторонне одаренный и увлеченный. Именно он внес огромный вклад в исследование недр Бугурусланского района и открытие нефти в Оренбуржье. Музей известен не только наличием редчайших экспонатов, но также и библиотекой с 6000 книг и художественной студией. В экспозициях размещены археологическая и палеонтологическая коллекции, коллекция художественных полотен (в т. ч. полотна Самокиша), нумизматическая и прочие. В 2010 году музей отметил свой 80-летний юбилей.

Режим работы: ежедневно с 10.00 до 18.00, кроме понедельника и последней пятницы каждого месяца.



В конце XIX века в связи с распространением движения за трезвый образ жизни в Бугуруслане была создана Народная чайная с театром по адресу: ул. Коммунистическая, 23, впоследствии названная гоголевской аудиторией. Здесь в качестве актеров и режиссеров пробовали свои силы гласный Городской думы С. А. Аксаков, племянник С. Т. Аксакова, председатель управы Н. Н. Рычков. Во время Великой Отечественной войны на сцене театра работали русский музыкально-драматический театр и украинский театр им. М. С. Щепкина. Большую роль в развитии театра сыграли актер и режиссер В. В. Яблочкин (дебютировал в 1940-м, в 1954-м получил звание народного артиста РСФСР), артисты К. И. Путилов, А. П. Петухова, З. В. Казанли, Ф. И. Самсонов, Г. А. Таскаева. Здание театра дважды горело, в 80–90-е годы двадцатого века труппа не имела собственного помещения. В 2000 году открыта Малая сцена в холле строящегося здания. Театр отмечен призом II Фестиваля театров малых городов «Надежды России» (1999), дипломами II областного фестиваля «Театральное Оренбуржье», посвященного 200-летию со дня рождения В. И. Даля, I Открытого фестиваля муниципальных театров Урала «Новый взгляд» в Верхнем Уфалее (октябрь 2002), премией «ОНАКО – театральным звездам Оренбуржья» (2003) и др.



Рудник расположен на восточной окраине с. Садки. Наиболее точное местоположение можно определить по географическим координатам: широта: 53,47 градуса, долгота: 52,15 градуса. Является геолого-горнотехническим памятником природы, типовым эталоном месторождения (площадь – 5,0 га).

Редкое для региона месторождение твердых углеводородов – асфальтитов, которые залегают в виде вертикальной жилы, залечивающей тектоническую трещину. Длина жилы 630 м, мощность до 11,5 м. Разрабатывалось с 1937 до 1985 года карьерным и шахтным способами. Работы достигли глубины 157 м. Карьер-траншея глубиной до 15 м и длиной до 800 м вскрыла с поверхности жилу асфальтита.

В Оренбуржье данный рудник – единственное место с относительно полно вскрытым разрезом месторождения асфальтита. С находки садкинского асфальтита начиналось открытие промышленной нефти оренбургского Предуралья.



Это интересно

Бугурусланский район привлекателен своими лесами: березовыми, сосновыми, дубово-липовыми с орешником. Между селами Васильевка и Карповка расположен Карповский лес (лесной генетический резерват). На территории района есть три смежных урочища: Шурыгинский лес, Лукинский лес и Малокинельские яры с сосновым редколесьем (их общая площадь более 2100 га).

В с. Сапожино работает музей писателя Д. И. Морского – одного из зачинателей эрзяно-мокшанской литературы.

Что привезти на память

Сувениры и фотографии из музея-усадьбы русского писателя С. Т. Аксакова, посещение которой вдохновит туристов на покупку книги, чтобы перечитать чудесную сказку «Аленький цветочек».

Обязательно

Попробуйте испытать себя в «тихой охоте» за грибами и ягодами в лесах Бугурусланского района, попробуйте на вкус соленые грузди, а также вареники и варенье из лесных ягод.

В музее-заповеднике С. Т. Аксакова туристам предложат ароматный чай из лесных и степных трав, который подается с земляничным вареньем.



БУЗУЛУКСКИЙ РАЙОН

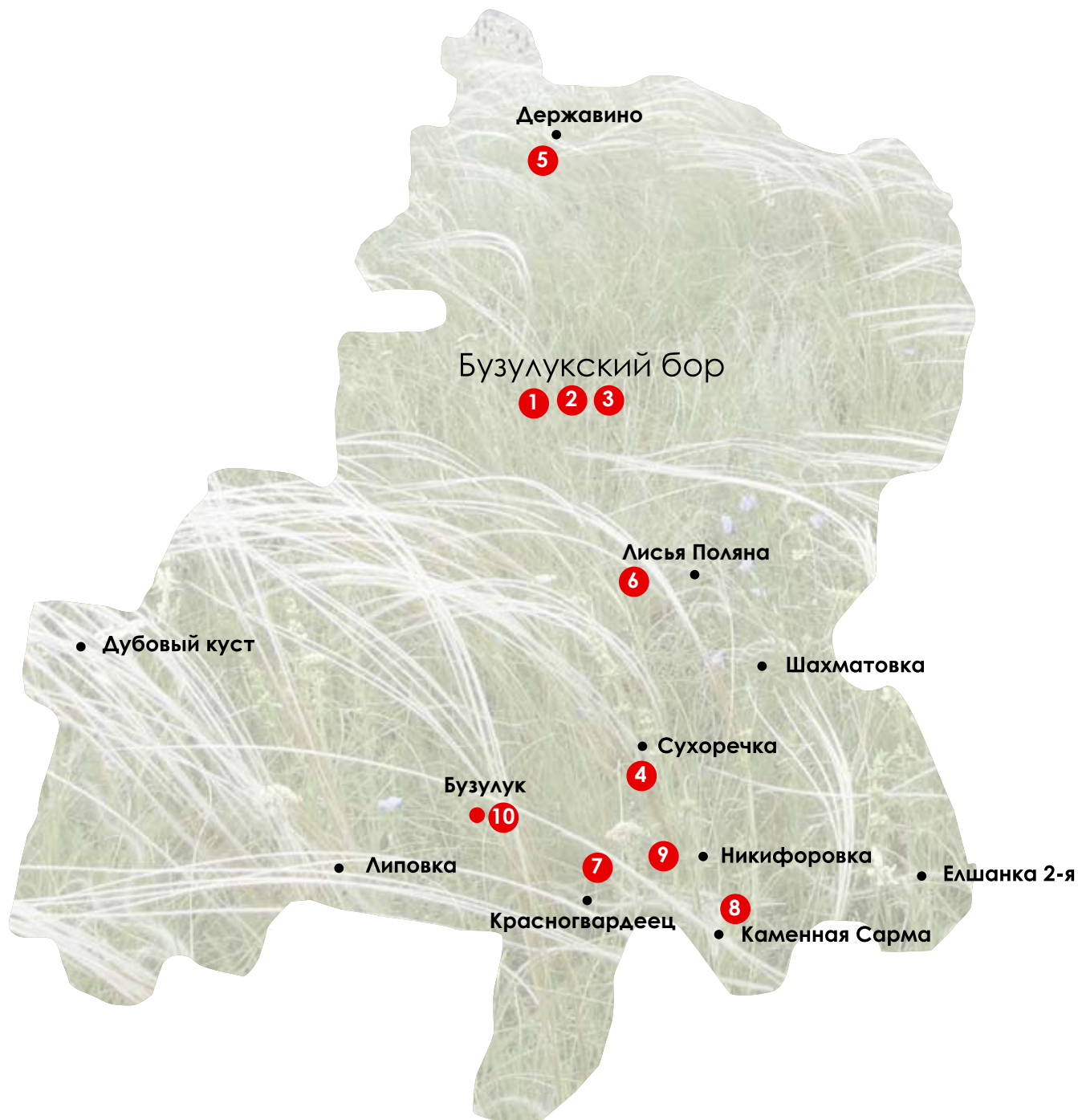


БУЗУЛУКСКИЙ РАЙОН

Основан в 1928 году



1. Бузулукский бор
2. Трехсотлетние сосны
3. Дендросад в Бузулукском бору
4. Атаманская гора и придорожный утес-выемка
5. Культурные насаждения кедра сибирского
6. Лисьепольянские реликтовые сосны
7. Никифоровские реликтовые сосны
8. Сарминские сосны
9. Сосновый бор М. Г. Цапкина
10. МБУК «Бузулукский историко-краеведческий музей»



История и люди

Город Бузулук – один из самых старых населенных пунктов на территории Оренбургской области. Оренбургская экспедиция И. Кириллова, возвращаясь после основания города-крепости в устье реки Орь, закладывала крепости по пути от Самарского городка до Самары. Главным их назначением была охрана юго-восточных рубежей от набегов кочевников и контроль дороги к Оренбургу. Для этого весной и летом 1736 года по левому берегу реки Самары возникли новые крепости Сорочинская, Тоцкая, Бузулукская.

Предположительно первое поселение на данной территории появилось в XIII веке. Впервые название Бузулук появилось на карте Московии, изданной в Англии в 1562 году. Им обозначались Бузулукский бор, река Бузулук и поселение на ней.

В 40–60-х годах XVIII века Оренбургская канцелярия «жалует» дворян землей, и они переселяют своих крепостных из западных губерний на новые земли и основывают новые поселения.

Вскоре после окончания крестьянской войны под предводительством Емельяна Пугачева была проведена административная реформа, в результате которой центром нового уезда в 1781 году становится город Бузулук.

Бузулукский район был образован в 1928 году, что совпало с началом массовой коллективизации. В состав Оренбургской области Бузулукский район был отнесен 7 декабря 1934 года.

Бузулукчане всегда славились своим гостеприимством, своими трудовыми и культурными традициями, всегда гордились своей историей, которая неразрывно связана с именами таких великих людей, как Ю. В. Романенко – родился и проводил в детстве каждое лето в гостях у бабушки с дедушкой в п. Колтубановский – дважды Герой Советского Союза, летчик-космонавт СССР; в имении Державино (нынешнее с. Державино) проводил свои детские годы поэт, государственный деятель Г. Р. Державин; артист, поэт и певец-бард В. С. Высоцкий вместе с матерью два года жил в эвакуации в с. Воронцовка. В разные годы в Бузулукском районе побывали А. С. Пушкин, Н. М. Карамзин, Л. Н. Толстой, В. И. Чапаев.



Экономико-географическая характеристика



Бузулукский район расположен на крайнем западе Оренбуржья. Он граничит на севере с Бугурусланским и Асекеевским районами, на западе – с Борским районом Самарской области, на востоке – с Грачевским и Сорочинским районами, на юге – с Тоцким и Курманаевским районами.

Административный центр района – город Бузулук. Расстояние до областного центра – города Оренбурга – 246 км. Автомобильные дороги соединяют район со всеми граничащими районами, Оренбургом и Самарой. Общее число жителей Бузулукского района – 33 113 человек. Район выделяется более высокой долей русского населения (около 89 % при 73 % по области). Кроме русских в районе проживают мордва, украинцы, татары, чуваша, доля которых составляет от 3,0 до 1 % общей численности населения. Около 2 % населения – белорусы, казахи, немцы, евреи, башкиры и представители других национальностей.

Бузулукский район представлен 31 сельсоветом, 85 населенными пунктами. Ведущее место в экономике района занимает сельское хозяйство. В этой отрасли занято 218 предприятий, в том числе 178 крестьянских (фермерских) хозяйств. Сельхозтоваропроизводители специализируются, в основном, на производстве зерна, мяса и молока.

Промышленность района представлена предприятиями, выпускающими спиртоводочную продукцию, комбикорм, мебель, пиломатериалы и т. д. В структуре промышленного производства района основная доля выпуска и отгрузки продукции приходится на пищевую промышленность.

На территории Бузулукского района расположены более 35 объектов культурного наследия Оренбургской области, особый интерес из которых представляют: Никольская и Всесвятская церкви, женский Тихвинский монастырь, здание мельницы и другие.

Бузулукский бор – островной массив соснового (преимущественно) леса на границе Самарской и Оренбургской областей России, среди степей Заволжья и Предуралья. Расположен в 15 км к северу от города Бузулука в обширной приречной котловине, имеющей глубину 100–150 метров (в районе реки Боровки). Имеет статус национального парка. Общая площадь – 106,788 тыс. гектаров, в т.ч.: в Оренбургской области – 55,5 тыс. га, в Самарской области – 51,288 тыс. га.

Бузулукский бор ведет свою историю с послеледникового периода: возраст его насчитывает 6–7 тысяч лет. Существует предположение, что на месте Бузулукского бора несколько тысяч лет назад плескалось древнее Каспийское море, которое доходило до современного города Оренбурга. Считается, что чистый сосновый лес сформировался около трех-четырёх тысяч лет назад.

Более 60 тысяч га Бузулукского бора занимают пески, мощность которых местами достигает 90 метров. Более двух третей массива занято сосновыми лесами (наиболее типичны мшистые, сложные и травяные боры). Бор почти со всех сторон окаймлен полосой лиственного леса, граничащего со степью. Полоса лиственных лесов – дубняков, тополельников и ольшаников – протянулась вдоль течения реки Боровки, отдельные участки осинников и березняков рассеяны по всему бору.

В Бузулукском бору встречается около 40 видов млекопитающих, более 140 видов птиц, 8 видов пресмыкающихся, 4 вида земноводных, 23 вида рыб и около 800 видов насекомых. Обитают лось, косуля, кабан, барсук, куница, белка обыкновенная, бобр. Ранее практически повсеместно встречалась рысь. Из птиц часто встречаются беркут, могильник, тетерев, глухарь.

Регулярное лесопользование в бору ведется с конца XVIII века. В 1903 году в бору было создано Боровое опытное лесничество, при котором ныне функционирует дендросад. В мае 1939 года площадь заповедника была существенно увеличена. С 1933 по 1948 год на части бора существовал государственный заповедник. Часть территории лесного массива с 1977 года имеет статус особо ценного лесного массива. В 2007 году распоряжением Правительства Российской Федерации Бузулукскому бору присвоен статус Национального парка. В настоящее время национальный парк включает в себя 12 участков лесничеств, сотрудники парка занимаются эколого-просветительской деятельностью, проводят экологические экскурсии, организовали школьное лесничество. Вход на территорию Бузулукского бора платный – 50 рублей с человека, за эту плату туристы получают экскурсию по музею и возможность разбить лагерь в обустроенном месте для отдыха.





Ботанический памятник природы, площадь – 0,1 га. Находятся в 2 км к северу от пос. Заповедный.

Два дерева сосны в возрасте 300–350 лет, высотой более 30 м, диаметром около 1,5 м являются самыми старыми соснами и главными достопримечательностями Бузулукского бора. Деревья защищены изгородью.

В поселке Колтубановский находится музей «Флора и фауна Бузулукского бора» (административное здание бывшего Управления лесами «Бузулукский бор»), сотрудники которого расскажут о самых интересных фактах о боре, проведут экскурсии к трехсотлетним соснам, чернокорой сосне, проведут по разнообразным туристским маршрутам по бору.

В поселке Опытный находится памятник архитектурного зодчества – здание бывшей Боровой опытной станции имени А. П. Тольского, построенное в 1914 году. В здании находится уникальная научная библиотека, а также музей фауны бора. Рядом с Боровой опытной станцией расположена метеостанция, которая представляет интерес для мониторинга глобальных изменений климата.

В населенных пунктах, расположенных рядом с бором, функционируют туристские базы, санатории и базы отдыха, предлагающие туристам различные виды туристских услуг круглый год.




Дендросад расположен в поселке Опытный. Ценный лесокультурный памятник природы площадью 10,0 га.

В дендросаде представлены хвойные, лиственные, экзотические и декоративные породы деревьев и кустарников: ель обыкновенная, ель серебристая, лиственницы сибирская и Сукачева, кедр, можжевельник казацкий и обыкновенный, лещина маньчжурская, клен серебристый, акантопакс, груша уссурийская и другие.

Дендросад представляет собой уникальный опыт лесоразведения различных пород деревьев и кустарников. Всего в бору испытывалось более 200 видов деревьев и кустарников.

Являются геологическими памятниками природы, площадью 120,0 га. Расположены в 5 км к юго-западу от с. Сухоречка (в 5 км на север от Бузулука). На высоких правобережных склонах над поймой р. Самары имеются выходы песчаников, аргиллитов и конгломератов. Свое название гора получила из-за старинной рукотворной пещеры – бывшего притона шайки разбойников, овеянного легендами и тайнами.



5 Культурные насаждения кедра сибирского

Расположены в 3 км к юго-западу от с. Державино, являются лесокультурным памятником природы, площадь – 0,05 га.

Насаждения культуры кедра созданы посевом семян весной 1965 года в верховьях правобережного притока р. Боровки. Кедр

характеризуется хорошими ростовыми показателями. Насаждения являются примером ценного опыта разведения лесной породы, не произрастающей в условиях Оренбургской области.



Ботанический памятник природы, площадь – 1,0 га. Находится в 2 км к западу от с. Лисья Поляна.

Представляет собой группу сосен примерно из 20 экземпляров, высотой до 28 м, диаметром до 40 см на окраине поля. Реликты произраставших ранее боров.

Ботанический памятник природы, площадь – 0,5 га. Находится в 4 км к северо-востоку от пос. Красногвардеец.

Уцелевшие экземпляры сосны (6 штук) – реликты некогда произраставших боров на надпойменной террасе р. Самары. Возраст сосен достигает 200–250 лет, диаметр – 120 см, высота – 30 м.



8

Сарминские сосны

Лесокультурный памятник природы, площадь – 90 га, находится в 2 км к востоку от с. Каменная Сарма.

Представляют собой культурные лесонасаждения сосны посадки начала XX века на бугристых песках правобережья р. Самары. Место обитания млекопитающих (лось, косуля, заяц и др.) и птиц.

9

Сосновый бор
М. Г. Цапкина

Лесокультурный памятник природы, площадь – 38,0 га, расположен в 4 км к западу от с. Никифоровка.

Бор создан в 1916 году лесничим М. Г. Цапкиным на второй надпойменной террасе на песчаных почвах. Отмечается подрост сосны 10–15-летнего возраста. В бору обитают зайцы, косули, лоси, многочисленные виды птиц.



Музей расположен в центре города в здании, построенном купцом Подрезовым в начале XX века (ул. Ленина, 56). Здание представляет собой образец архитектуры стиля «русский модерн».

Уникальность представленных экспозиций заключается в том, что они отражают преемственность периодов истории Бузулукского края.

Наиболее ценные и уникальные коллекции:

- произведения русского художника Ф. Малявина (1 живописная, 3 графические);
- коллекция журналов и отчетов Бузулукского земского собрания 1850–1917 гг. (60 единиц);
- коллекция русских самоваров;
- коллекция фотодокументов – видов Бузулука и его окрестностей конца XIX – начала XX века (26 единиц);
- коллекция экспонатов, связанных с космосом и земляком Ю. Романенко (70 единиц);
- коллекция предметов быта, этнография (120 единиц);
- коллекция сарматских мечей (6 единиц).

Выездные и обменные выставки: декоративно-прикладная выставка «Таланты Бузулука».

Основные экскурсии: природа Бузулукского района; история основания крепости Бузулук; писатели-классики в нашем крае; интерьер крестьянской избы; Бузулук в годы Великой Отечественной войны 1941–1945 гг.; формирование иностранных армий в Бузулуке; наш земляк в космосе (Ю. Романенко).

В музее проводятся дни славянской письменности, циклы мероприятий для детей «История семьи в истории города», «Я – гражданин России», «В гостях у музея», конкурсы детского рисунка и другие мероприятия, ежегодно организуются более 30 выставок. В среднем в течение года музей посещают 27 000 человек.

В структуре организации имеется научная библиотека.



Это интересно

На территории района действуют следующие туристические маршруты и объекты:

1. Зеленое кольцо Бузулукского бора.
2. Конная тропа (одно- и двухдневные маршруты по Бузулукскому бору).
3. Посещение храма в пещерах.
4. Отдых и оздоровление детей на базе МУ СОН «Реабилитационный центр для детей и подростков с ограниченными возможностями» Бузулукского района.
5. Коллективный отдых на Домашкинском водохранилище (с рыбной ловлей).
6. Семейный отдых на туристских базах в Бузулукском бору.

Что привезти на память

Сосновые шишки из уникального Бузулукского бора (если вам повезет, то это будут шишки с трехсотлетних сосен), а также сувенирную продукцию из историко-краеведческого музея г. Бузулука.

Обязательно

Попробуйте знаменитый кумыс из села Елшанка, шашлык на кумысе с лимоном и варенье из молодых сосновых шишек.

Всем туристам рекомендуется совершить прогулку на лыжах морозным зимним утром по бору в приятной компании. Летом бор встречает туристов грибами и ягодами.

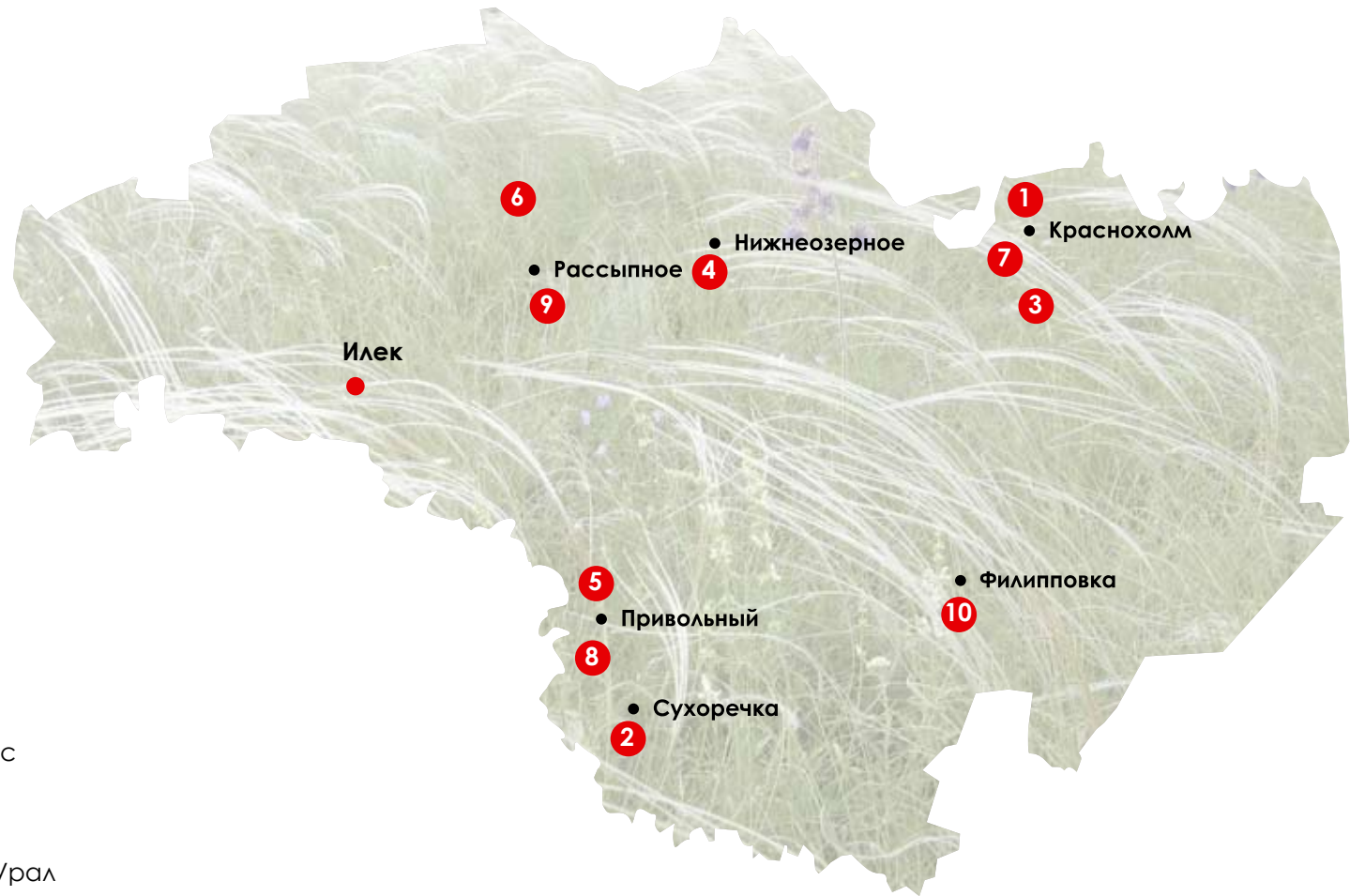


ИЛЕКСКИЙ РАЙОН



ИЛЕКСКИЙ РАЙОН

Основан в 1927 году



1. Дубняк у Липовых озер
2. Дубняк у села Озерки
3. Красная круча
4. Нижнеозерный крепостной утес
5. Мазанский яр
6. Урочище Белые ключи и родник Белый ключ
7. Озера-старицы в пойме реки Урал (Ореховое, Беспелюхино, Белужье и др.)
8. Бархан Ветрянка
9. Кладбище псевдокрокодилов
10. Филипповские курганы

История и люди

В феврале 1737 года по приказу начальника Оренбургской экспедиции И. К. Кирилова на берегу реки Яик недалеко от устья Илека было основано поселение Илецкий городок. Всех жителей городка объявляли свободными и зачисляли в Яицкое казачье войско. За ними был закреплен стокилометровый участок от крепости Рассыпной до реки Иртек. Затем заселили другие села района. 15 апреля 1811 года были созданы форпосты Озерки, Сухоречка, Затонный для охраны солевозной дороги, по которой возили соль из Соль-Илецка на Москву через Рассыпную. На территории района полыхала крестьянская война под предводительством Емельяна Пугачева. 21 сентября 1773 года Емельян Пугачев въехал в Илецкий городок. Здесь неизвестный художник нарисовал на портрете Екатерины II лик Пугачева, который в настоящее время хранится в Историческом музее в Москве.

Русский ученый Петр Симон Паллас, побывавший в Илеке в 1768 году, описал внешний вид городка: «Это крепость, обнесенная бревенчатой стеной с бойницами, пушками, окруженная глубоким рвом (ширина 10 аршин, глубина 3 аршина), в городке имеется 300 дворов и стоит в центре его деревянная церковь». В 1900 году великий русский писатель Владимир Галактионович Короленко, совершавший поездку в Уральск, останавливался в Илецке и ночевал в гостинице в здании «чайной». Об этом он написал в своей книге очерков «У казаков», где ярко и красочно описал удивившую его своим своеобразием природу уральских степей.

Побывавший в Илекском районе великий русский поэт А. С. Пушкин встречался со старыми казаками. Итогом его впечатлений стало произведение «Капитанская дочка». Нижнеозернинская станица стала прототипом Белогорской крепости.

В 1926 году постановлением ВЦИК РСФСР от 4 ноября из Уральской губернии Казахстана выделена Илекская волость и причислена к Оренбургской губернии. В состав Илекской волости входило 13 сельских Советов с 20 населенными пунктами. Площадь составила 1896 кв. верст (2158 км²) с населением 23 110 человек.

Постановлением ВЦИК РСФСР от 30 мая 1927 года Илекская волость преобразована в Илекский район. Территория Илекского района на сентябрь 1927 года составляла 10 000 кв. верст (11 381 км²) с 80 населенными пунктами и 50 000 человек.

Современные границы Илекского района образовались после укрупнения районов области в 1965 году.

В п. Илек родились Л. В. Загребин и В. Я. Синельников. Л. В. Загребин – участник русско-японской войны, Первой мировой войны в должности командира 1-го Уральского казачьего полка, начальник Илецкого оборонительного района. Постановлением Военного съезда № 2130 «За отличия в боях с красными, боевое руководство частями и другие заслуги» произведен 6 октября 1918 года в чин генерал-майора. В. Я. Синельников за смелость и находчивость, проявленные при форсировании Днепра, 23 октября 1943 года получил звание Героя Советского Союза.



Экономико-географическая характеристика



Район расположен на юго-западе области, в западной части Урало-Илекского междуречья и на правобережье Урала до его водораздела с рекой Кинделей. Территория района простирается с запада на восток – на 60 км, с севера на юг – на 40 км. Площадь территории – 3,7 тыс. км².

Граничит: на западе – с Ташлинским районом, на востоке – с Оренбургским и Соль-Илецким районами, на севере – с Новосергиевским и Переволоцким, на юге – с Западно-Казахстанской областью Республики Казахстан.

Административный центр района – село Илек. Расстояние до областного центра – города Оренбурга – 130 км. Численность населения района составляет 24 663 человек. В состав района входят 25 населенных пунктов, 15 сельских Советов. По национальному составу в районе проживает более 12 национальностей. Русские составляют 74 %, татары – 12 %, казахи – 9 %, украинцы – 2 %, мордва – 1 %.

Крупными реками района являются река Урал и его левый приток Илек. Длина реки Урал 2534 км, а длина русла по Илекскому району 475 км. Из общей длины реки Илек в 623 км на район приходится 230 км. Еще есть правые притоки Урала – река Заживная и река Озерная – и правый приток Илека – река Мазанка.

Экономика района имеет сельскохозяйственную направленность. Производством продукции в районе занято 23 сельскохозяйственных предприятия. Промышленность района представлена следующими отраслями: пищевая, строительных материалов, лесная, деревообрабатывающая, полиграфическая. Наибольший удельный вес в общем объеме промышленного производства занимает производство пищевой продукции. Остается стабильной деятельность хлебокомбината «Илекский», где производится выпечка хлебобулочных и кондитерских изделий высокого качества. Илекский лесхоз производит пиломатериалы, элементы срубов домов. Значительное влияние на экономику района оказывает малый бизнес.

В Илекском районе расположены более 10 объектов культурного наследия, среди которых дом, в котором в 1918 году была провозглашена Советская власть в уезде, а также более 55 объектов археологического наследия регионального значения, среди которых наиболее известными являются Филипповские курганы.

Является ботаническим памятником природы с площадью 20,0 га и находится в 3 км к северу от с. Краснохолм.

Представляет собой эталонную пойменную дубраву с примесью липы и тополя белого. Расположена на средней пойме Урала между Первым и Вторым Липовыми озерами. Туристы могут полюбоваться здесь редкими для Оренбуржья дубами, возраст которых составляет 70–80 лет.

Расположен в 6,5 км к юго-востоку от села Сухоречка и представляет собой крайний южный предел распространения дуба на юго-востоке европейской части России. Возраст дуба здесь составляет около 55–60 лет.



3 Красная круча

Располагается в 12 км к югу от села Краснохолм, на правом берегу водохранилища на реке Черной. Географические координаты Красной кручи – широта: 51,47 градуса, долгота: 54,22 градуса. Объект является геолого-геоморфологическим памятником природы площадью – 2,0 га.

Красная круча – это обрыв, сложенный красновато-бурыми и коричнево-бордовыми песчаниками и песками. В отложениях найдены кости триасовых тетрапод.

Обрыв имеет научное значение как образец останцов триасовых отложений и как площадка для наблюдений за современной абразией.



4 Нижнеозерный крепостной утес

Является геолого-геоморфологическим и культурно-историческим памятниками, расположен на южной окраине села Нижнеозерное.

Представляет собой крутой обрыв над Уралом у южной окраины села Нижнеозерное, отмеченный еще А. С. Пушкиным в 1833 году. По мнению журналиста и краеведа В. Л. Савельзона, на одном из путевых рисунков А. С. Пушкина изображен именно этот обрыв и село Нижнеозерное. Раньше обрыв имел оборонительное значение, защищая крепость со стороны реки.

Обрыв высотой более 40 м сложен слоями ярких коричнево-бордовых пород, среди которых преобладают песчаники. Сверху на пойменных отложениях лежит культурный слой мощностью до 7 м. В отдельных прослоях можно обнаружить обломки керамики и другие предметы деревенского обихода. Толща накопилась за время существования села, ее нижние слои, возможно, хранят следы времен Пугачева.



Находится в 1 км к северо-западу от села Привольное. Объект расположен на правобережном обрыве над рекой Мазанкой. Разрез поймы вскрыт в нижней части обрыва, где можно увидеть красивое сочетание светлых и более темных песков, слои которых сменяют друг друга, а ниже залегают желтовато-светло-серые пески.

Памятник является хорошим иллюстративным объектом для изучения геологического строения поймы и надпойменных террас Илека, поэтому ученые Института степи отмечают необходимость его обязательного сохранения и поддержания в оптимальном состоянии.





6

Урочище Белые ключи и родник Белый ключ


Урочище расположено в 12 км к северу от села Рассыпное. Является ландшафтно-ботаническим (лесным) памятником природы площадью 354,0 га. Этот лесной массив – южный форпост водораздельных дубрав Общего Сырта.

Родник Белый ключ представляет собой естественный выход на земную поверхность подземных вод и привлекает людей своим свежим и неповторимым вкусом.

Озера, расположенные у села Краснохолм (озера Белужье и Однодеревое), села Кардаилово (озеро Лебяжье), села Мухранова (озеро Прянишниково) являются наиболее ценными в рыбохозяйственном отношении.

Памятником природы областного значения является подгорное озеро-старица Ореховое у села Рассыпного, его площадь 37 га, ширина – до 50 м, длина – 4,5 км, максимальная глубина – 5 м. Озеро постоянно имеет связь с рекой, питается родниками. В нем обитают лещ, судак, сом, щука, окунь и другие виды рыб.

Фрагмент ландшафта барханных песков расположен на правом берегу реки Илек, в 2 км к югу от села Привольного, среди искусственно облесенных песчаных бугров. Для урочища характерен рельеф с чередованием высоких песчаных бугров с глубокими котловинами выдувания. В котловинах встречаются тополевые рощицы, отдельные заросли ивы, кусты боярышника. Необычный пейзаж привлекателен для туристов, которые ищут интересный кадр.





Располагается на восточной окраине с. Рассыпное. Наиболее точные географические координаты – широта: 51,6 градуса, долготы: 53,65 градуса. Является одним из самых известных геологических (палеонтологических) памятников области, площадь памятника составляет 0,25 га.

На восточной окраине с. Рассыпное, на правом склоне балки Маячной в месте ее слияния с балкой Средней на поверхность выходят красно-коричневые глины, залегающие на зеленовато-серых песчаниках, где в 1953 году в глинах были найдены, а затем раскопаны и изучены кости и целые скелеты предков динозавров – псевдозухий. Здесь же был найден череп лабиринтодонта – древнейшего среди земноводных. Псевдозухии были похожими на крокодилов, достигавшими в длину 2 м. По степени сохранности скелеты псевдозухий изпод Рассыпного являются лучшими в России. Один из этих скелетов сейчас стоит в витрине Московского палеонтологического музея.

Песчаники с места рассыпнянской находки относятся к русловым отложениям триасовой речной долины, а глины – к отложениям пойменного озера. Предполагается, что в засушливый период в этом озере скопились, спасаясь от жары, древние амфибии и рептилии, где затем и погибли при полном высыхании водоема. Так возникло необычное кладбище ящеров у с. Рассыпного.

На месте бывших раскопок возле Рассыпного сейчас нет костей древних животных. Эти кости перекочевали в музеи и коллекции, но вмещающие их горные породы остались. Благодаря находкам костей эти породы получили надежную геохронологическую датировку и поэтому подлежат сохранению от горной разработки и застройки. Ученые предполагают, что в других линзах глин и песчаников неподалеку могут лежать новые, еще не открытые скопления костей, что необходимо учитывать при любых земляных работах возле села.

В километре выше Рассыпного в балке Маячной туристы могут увидеть небольшой каньон с фигурными козырьками, который обнажает красивые, слоистые зеленовато-серые песчаники.

Близ поселка Филипповка Димитровского сельсовета, в междуречье Урала и Илека находится Филипповский курганный могильник (Филипповка 1). Памятник, навсегда вошедший в мировую культуру, был открыт в 1986 году экспедицией Института истории, языка и литературы Башкирского филиала АН СССР под руководством А. Х. Пшеничнюка.

В 2013 году Приуральская археологическая экспедиция Института археологии под руководством Л. Т. Яблонского провела исследование кургана №1. Уникальные находки 1986–1988 годов хранятся в Башкирском музее археологии и этнографии, а находки 2013 года – в Оренбургском губернаторском историко-краеведческом музее.



Это интересно

В Илекском районе Оренбургской области есть чудесное место для отдыха – это Черновское водохранилище, в простонародье – Димитровское, которое является излюбленным местом для рыбаков и их семей, а также людей, занимающихся активными видами спорта – кайтингом, виндсерфингом.

Что привезти на память

Знаменитые валенки ручной работы из села Краснохолм и глиняную игрушку из села Кардаилово.

Обязательно

Попробуйте свежую рыбу, запеченную на костре на берегу Димитровского водохранилища и домашнюю лапшу с подливом. А также попробуйте себя в качестве научного туриста на ежегодных раскопках на территории Филипповских курганов.

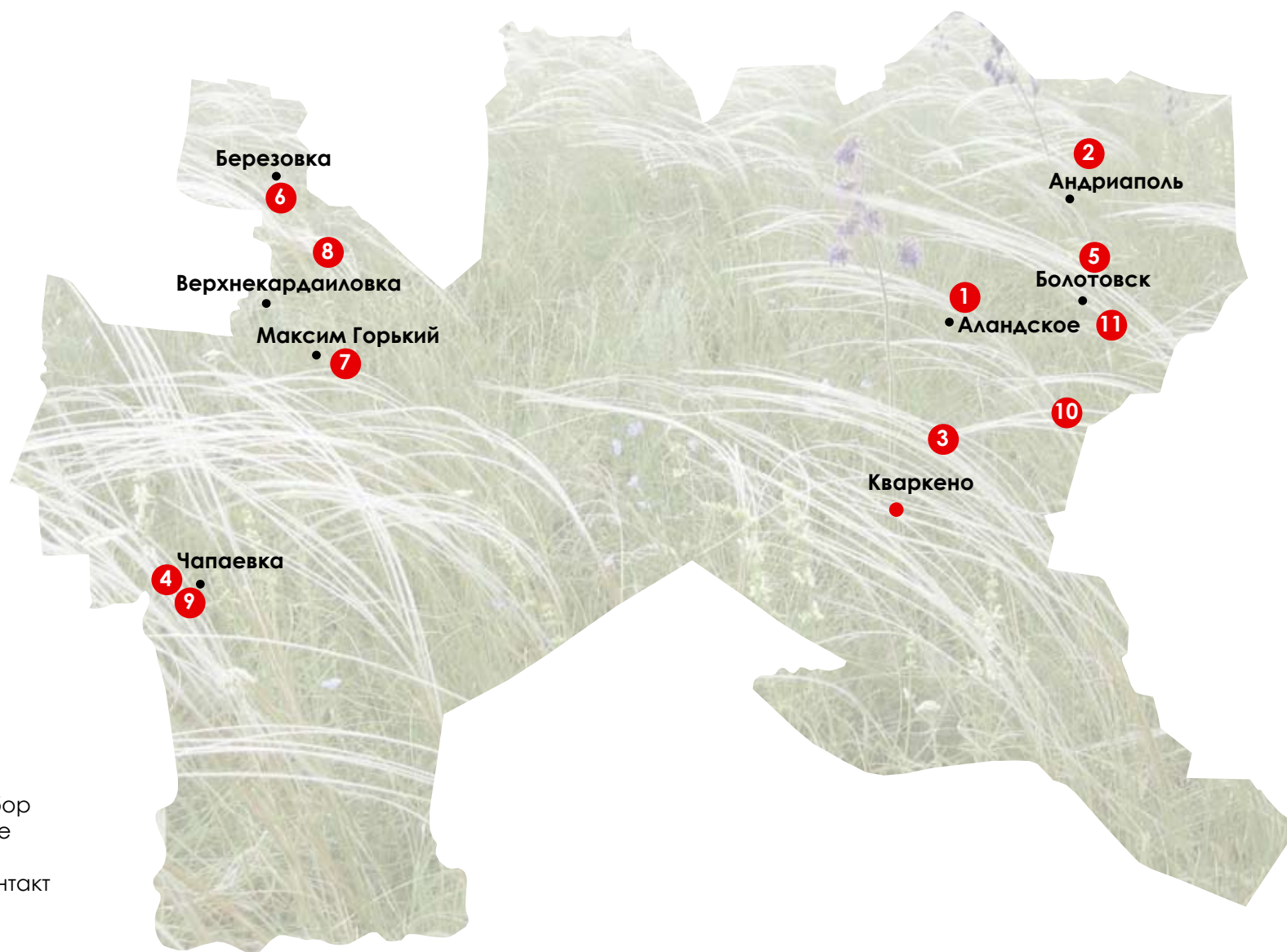


КВАРКЕНСКИЙ РАЙОН



КВАРКЕНСКИЙ РАЙОН

Основан в 1927 году



1. Аландский бор
2. Андрианопольский бор
3. Байтукские каменные палатки
4. Верхнеорловский контакт
5. Болотовский бор
6. Березовские утесы
7. Гора (вулкан) Алабайтал
8. Гусихинский вулкан
9. Долина Слез
10. Ильменная Шишка
11. Поселение Аландское

История и люди

Кваркенский район был образован 30 мая 1927 года. Около 5 тысяч лет назад на территории района селились племена высокой культуры, именуемые аркаимцами. В I тысячелетии до нашей эры здесь кочевали сарматы, в 1391 году прошло войско Тимура.

Первые населенные пункты с русскими были основаны на правом берегу реки Яик (Урал) И. И. Неплюевым в июне 1743 года. Это редут Березовский, крепости Уртазымская и Таналыкская. Через столетие появились станицы Екатеринбургская, казацкие поселки Андрианополь, Аландск, Бриент, Кульма. Интересно происхождение названия Кваркено. Есть в Балтийском море пролив Кваркен. Зимой 1809 года русские воины под руководством Барклая-де-Толли одержали там победу над шведами. В честь нее была названа станица Кваркенская, основанная летом 1843 года. Заселили ее русские казаки из западных уездов Оренбургской губернии, а также калмыки из расквартированного полка станицы Ставропольской на Волге (ныне город Тольятти). В годы Великой Отечественной войны на защиту был призван 7501 житель Кваркенского района. Не вернулись с фронта 2814 человек. Шестерым кваркенцам – участникам Великой Отечественной войны присвоено звание Героя Советского Союза, среди них Г. М. Губарев, Ф. М. Заикин, И. И. Козлов, И. А. Кузнецов.

Кваркенский район – родина Героев Социалистического Труда И. П. Клименко (звания Героя удостоился за успехи в увеличении про-

изводства и заготовок зерна), С. Г. Милицкого (возглавил тракторную бригаду в годы Великой Отечественной войны и руководил ею до конца жизни, прокладывая первые борозды на целине, выступал инициатором соревнования за проведение сельскохозяйственных работ раньше срока) и Я. Т. Митрофанова (звания Героя удостоилась за заслуги в освоении целинных земель).

Село Екатериновка – родина кавалера орденов Славы трех степеней А. А. Михайлова. Он служил в армии с 1940 года, воевал на Северо-Западном, Ленинградском, Карельском и 1-м Украинском фронтах. Сержант взвода разведки Михайлов отличился в бою на Нарвском плацдарме 19 апреля 1944 года: восстановил связь, заменил убитого наблюдателя, участвовал в отражении контратаки. Тогда он и заслужил орден Славы III степени. За бои по освобождению Нарвы Михайлов был удостоен ордена Славы II степени, а за подвиги в боях за освобождение Польши – I степени.

В с. Верхняя Кардаиловка родился поэт, автор книг для детей М. И. Лапыгин.

На Кваркенской земле воспитаны мастера педагогического труда А. Милицкий, награжденный знаками «За заслуги в развитии физкультуры», «Отличник просвещения» и Ю. Карачков – заслуженный учитель России.





Экономико-географическая характеристика

Кваркенский район граничит: на западе – с Республикой Башкортостан, на севере – с Челябинской областью, на востоке – с Республикой Казахстан, на юге – с Адамовским, Новоорским и Гайским районами Оренбургской области. Площадь территории составляет 5,2 тыс. км². В настоящее время район объединяет 41 населенный пункт.

Административный центр района – село Кваркено. Расстояние до областного центра города Оренбурга – 427 км. Кваркенский район многонациональный, в том числе 62 % населения – русские. В настоящее время район объединяет 41 населенный пункт.

Промышленность района представлена ЗАО «Южная уральская золотодобывающая компания» и ООО «Оренбургская горно-металлургическая компания». Также в районе имеется ОАО «ОФКОР», производящее мукомольную продукцию, объем которой составляет 5226,3 тонны. Район специализируется на производстве зерна и мяса. Площади сельхозугодий составляют более 457,8 тыс. га, пашни – 240 тыс. га, 160 тыс. га являются посевными. Главные культуры – яровые пшеница и ячмень. Успешно функционируют в Кваркенском районе хлебозавод, лесхоз, типография, Айдырлинский элеватор, на котором ведется переработка огромного количества зерна.

Все более весомым становится вклад в экономику района малого бизнеса. На территории района функционируют 16 малых предприятий и 142 фермерских хозяйств. Осуществляют свою деятельность более 250 индивидуальных предпринимателей.

Район богат объектами археологического наследия (более 65 объектов), среди которых наибольший интерес, как с точки зрения науки, так и туризма, представляет поселение Аландское.

Также в Кваркенском районе расположено шесть объектов культурного наследия Оренбургской области, особый интерес из которых представляют: дом, где 24 апреля 1918 года размещался штаб Василия Константиновича Блюхера, и дом, в котором в 1918 года был организован ревком под председательством С. С. Горина.

Аландский бор расположен в 2,3 км к северо-востоку от села Аландское, является ландшафтно-ботаническим памятником природы площадью 34,0 га.

Основу бора составляет сосна обыкновенная, в редких случаях встречается береза. Деревья разновозрастные, от 40 до 75 лет, высотой 12–20 м. Кустарниковый ярус редкий и состоит из шиповника, вишни, кизильника черноплодного. Бор весьма привлекателен для любителей грибной охоты, собирателей лекарственных трав и травяных чаев.

Расположен в 3,5 км к северо-востоку от села Андрианополь – северная часть, в 1,5 км к юго-востоку от села Андрианополь – южная часть.

Основой бора является сосна, средний возраст которой составляет 75–85 лет. Высота деревьев 21–23 м, диаметр ствола до 30 см. Кустарниковый ярус состоит из вишни степной, шиповника и пр. Для науки памятник представляет собой значительный интерес как образец антропогенного ландшафта в стадии восстановления. Местное население и отдыхающие из городов любят бор как место сбора отменных грибов и оздоровительных прогулок.



3 Байтукские каменные палатки

Расположены в 6 км к северо-востоку от села Кваркено. Географические координаты: широта: 52,13 градуса, долгота: 59,8 градуса. Каменные палатки расположены на левобережье реки Суундук. Формирование этого комплекса завершилось в пермском периоде. Встречаются древние разработки гранитов, возможно, бронзового века. Это предположение подтверждается наличием плит гранитов Суундукского массива в облицовке крепостного вала недалеко расположенного Аландского городища эпохи бронзы. Путешественники увидят некое подобие знаменитых Палаток из Екатеринбурга. Объект необычен для оренбургского ландшафта, что привлекает много полюбивших путешественников.

4 Верхнеорловский контакт

Памятник расположен в 3 км к западу от села Чапаевка (координаты: широта: 52,05 градуса, долгота: 58,81 градуса). В обрыве над заливом Ириклинского водохранилища обнажен разрез вулканических отложений с известняками, которые хранят в себе остатки фауны: брахиоподы и одиночные кораллы. Для туристов данный памятник привлекателен тем, что разрез является редким для региона.



Находится в 1,5 км к северо-востоку от села Болотовск. Памятником природы являются участки Болотовских сосново-березовых и сосновых лесов, где основу насаждений образуют сосны в возрасте 80–100 и более 100 лет.



Является геологическим памятником природы, площадь – 69,5 га. Расположение памятника: северный участок в 1,5 км к северо-востоку, центральный – в 0,3 км к юго-востоку, южный – в 2 км к югу от села Березовка. Объект представляет собой группу право- и левобе-

режных обрывов над рекой Урал. Сочетание обрывов с березовыми лесками образует красивый ландшафт и множество мест для уютного отдыха на реке.



Располагается в 2,5 км к востоку от поселка М. Горький. Географические координаты горы: широта: 52,225 градуса, долгота: 59,03 градуса. Абсолютная отметка горы равна 383,5 м. Гора Алабайтал – это редкая для Оренбуржья достопримечательность, объект интересен ученым для наблюдения и изучения раннекаменноугольной эпохи вулканизма, а для туристов посещение памятника природы дарит возможность побывать на вулкане. В вулканических породах горы выявлены аномально высокие концентрации молибдена, свинца, цинка и урана.

Расположен в 10 км к северо-востоку от села Верхнекардаилово (координаты – широта: 52,308 градуса, долгота: 59,07 градуса). Извержение этого вулкана относится к самой молодой эпохе вулканизма. На окружающую гору равнину выходят околожерловые вулканические накопления – лавы и туфы. В породах вулкана установлены аномально высокие концентрации циркония, иттрия, свинца, цинка, кобальта, урана. Туристы могут найти родник у северо-восточного подножья горы.



9 Долина Слез

Находится в 3 км к западу от села Чапаевка, низовья реки Верхняя Орловка на границе Кваркенского и Гайского районов. Координаты Долины Слез: широта: 52,04 градуса, долгота: 58,78 градуса.

В окружении горы расположены крупные массивы эталонной разнотравно-ковыльной степи, которая играет значительную роль в сохранении биологического разнообразия региона и является визитной карточкой Оренбуржья.

10 Ильменная Шишка

Расположена в 10 км к северо-востоку от поселка Никель. Координаты: широта: 52,1 градуса, долгота: 59,9 градуса. Абсолютная отметка составляет 368,0 м. Ильменная Шишка сложена яшмовидными породами, в которых наблюдаются жилы кварца.



Укрепленное поселение Аландское расположено на мысе левого берега реки Суундук, было случайно обнаружено в 1987 году, является одним из двадцати известных городов Аркаима. Располагается Аландское в двадцати километрах от районного центра Кваркено. Свое название Аландское поселение получило в честь казачьей станицы, основанной после победы русских на Аландских островах в Швеции. Кстати, неподалеку от них находится и пролив Кваркен, по льду которого русские войска (в том числе и оренбургские казаки) зимой 1809 года дошли до Швеции и вынудили короля подписать с Александром I мирный договор. В честь этой победы впоследствии и присвоили названия номерным станицам новой линии Оренбургского казачьего войска: номеру 14 – Аландская, номеру 16 – Кваркен. Неподалеку от Аландского поселка, на стыке рек Суундук и Солончанка, расположено каменное кольцо – остатки крепостной стены древнего городища.

Кольцо большого диаметра в заросшей чилигой степи заметили только благодаря торчащим из земли камням по его краям – остаткам крепостной стены, к которой изнутри пристраивались жилища. Внутри кольца от краев к центру располагаются похожие на тропинки

лучи – это следы от стен жилищ. С высоты птичьего полета остатки городища очень похожи на тележное колесо со спицами.

В начале девяностых в Аландском проводили исследования челябинские археологи профессора Геннадия Здановича, открывшего миру аркаимскую цивилизацию, которую он назвал Страной городов. После изучения уникального древнего поселения занимались московские ученые. Было выяснено, что Аландский город древнее Аркаима лет на пятьсот. Также археологи выявили, что Аландское некогда представляло собой овальную территорию площадью 2400 м², обнесенную оборонительной стеной. Изучение территории показало, что развалины внутренних стен имеют ширину до 6 м и есть глубокий ров трехметровой ширины. Археологов удивило то, что город был обнесен еще одной стеной, облицованной камнем. Ширина стены около двух метров, а за ней новый ров. В городе жило около двух тысяч человек, которые не занимались земледелием.

Археологи отмечают, что Аландское поселение ценно именно тем, что осталось практически нетронутым до наших дней. Этот таинственный и загадочный памятник истории является очень привлекательным и перспективным объектом для развития большого количества видов организованного туризма.



Это интересно

Золотоносной рекой является протекающая по Кваркенским землям река Суундук. Река Суундук – второй по значению водоток на территории района, крупный приток Урала, течет с севера на юг и впадает в Ириклинское водохранилище, образуя Суундукский залив. Но крепче, чем золото, хранит эта река тайну происхождения своего имени. На вопрос пытались ответить многие. Но никто не мог сказать конкретно, почему именно Суундук. По одной из версий считается, что «Су» – это река, «ун» – десять, Суундук – десятая река в этой местности.

Что привезти на память

Фотографию из Долины Слез, которая получила свое название из-за своей аномалии – в долине большую часть дней в году моросит дождь, несмотря на сухой и жаркий климат области в целом, и гербарий из степных растений Кваркенского района.

Обязательно

Попробуйте вареную кукурузу с местных полей и вкуснейший домашний хлеб из пшеницы с полей района. Совершите прогулку по уникальному древнему поселению Аландское и насладитесь тишиной и гармонией.

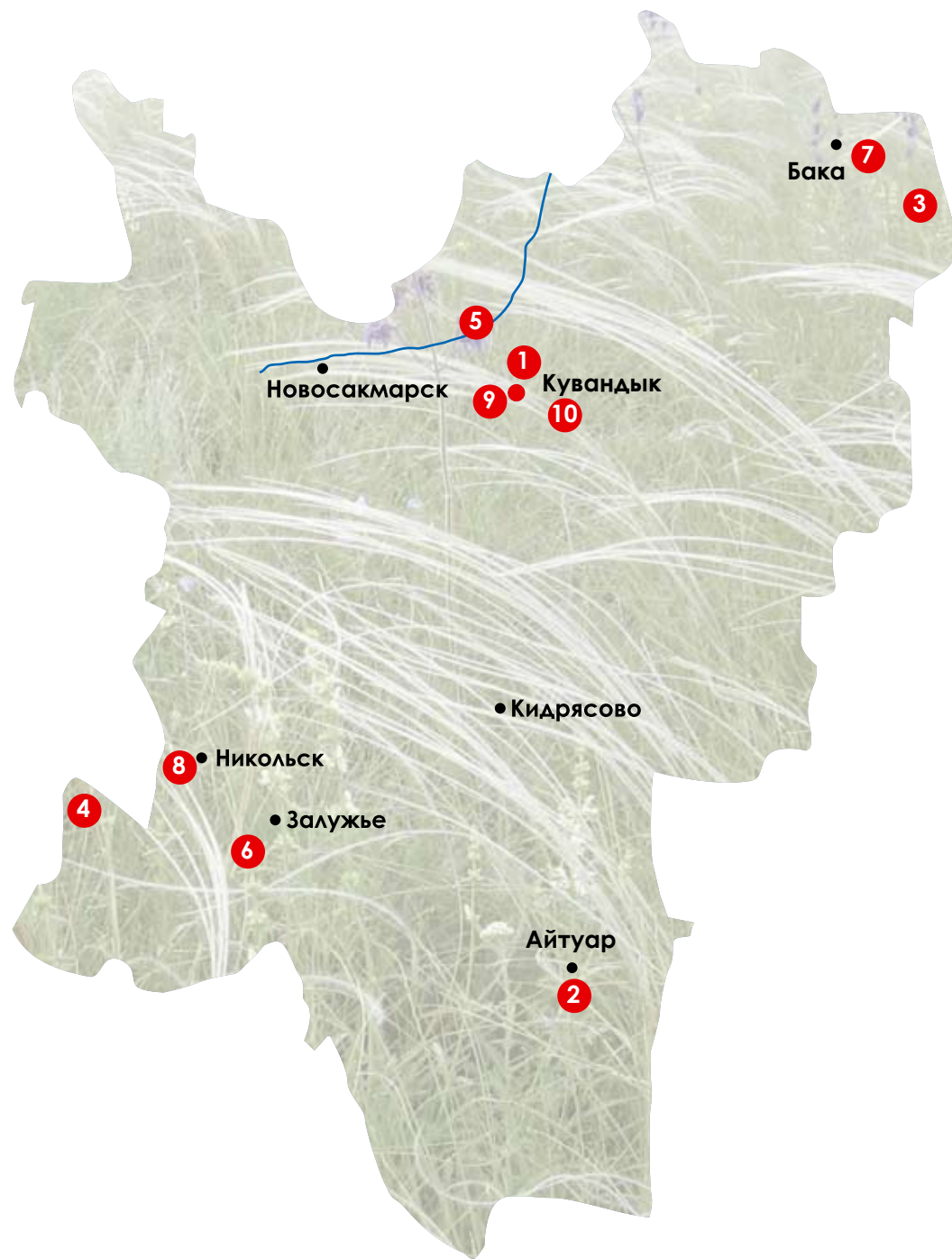


КУВАНДЫКСКИЙ РАЙОН



КУВАНДЫКСКИЙ РАЙОН

Основан в 1935 году



1. «Долина» в Кувандыкском районе
2. Айтуарская степь
3. Хребет Шайтантау
4. Кыладырское карстовое поле
5. Сакмара
6. Хребет Кишкентай
7. Бакский овраг
8. Разрез Никольский
9. Мемориал Славы «Родина-мать»
10. Кувандыкский музейно-выставочный центр

История и люди

В 1734 году начинает свою деятельность Оренбургская комиссия во главе с И. К. Кириловым. Одной из целей экспедиции являлось основание крепостей и создание пограничной линии для того, чтобы установить контроль над юго-восточной границей России. В 1742 году будущий первый оренбургский губернатор И. И. Неплюев, проезжая из Самары в Оренбург, в то время находившийся на месте нынешнего Орска, основал первое русское поселение на территории Кувандыкского района – Ильинскую крепость.

Дата образования района – начало 1935 года. В конце 1950-х годов территория увеличилась: в состав Кувандыкского района вошел ряд сел двух упраздненных районов – Новопокровского и Зиянчуринского. В 1960 году центр района был перенесен в г. Медногорск, район стал именоваться Медногорским. В 1963 году произошла очередная административная реформа, наряду с другими сельскими районами Оренбургской области был создан Кувандыкский район, центром которого вновь стал г. Кувандык.

Кувандыкский район стал малой родиной для героев: в с. Бискужа родился Герой Социалистического Труда П. Д. Алексеев, снискавший славу лучшего дорожного мастера на всей Южно-Уральской магистрали; Герой Советского Союза В. М. Горбань, участвовавший в прорыве обороны врага севернее Тарту, в боях за освобождение Таллина и порта Хаапсалу, родился в с. Федосеевка. Родившийся в с. Ильинка М. А. Губин получил звание Героя Советского Союза посмертно за бой в сентябре 1943 года на правом берегу Днепра.

В селах и деревнях района родились Герои Советского Союза Н. А. Евсюков (его имя носит средняя школа с. Новопокровка Кувандыкского района, тут же установлен бюст летчика-героя); Н. Г. Ежов (звания Героя удостоился посмертно в 1945 году, именем Ежова названа улица в Медногорске, на здании медно-серного комбината, где он работал до войны, в его честь установлена мемориальная доска); В. Г. Козенков (при штурме Кенигсберга в мае 1945 летчик погиб, совершив огненный таран, звание Героя ему было присвоено посмертно. Имя В. Г. Козенкова носят улица в Калининграде и траулер Калининградского управления рыбной промышленности); И. М. Назаров (в 1944 году младший лейтенант огнем пулемета отсек пехоту противника от танков и связкой гранат подбил немецкий танк. Был тяжело ранен. Звание Героя ему было присвоено в марте 1945 года «посмертно», но он не погиб, а оказался в плену, поэтому о награде Назаров узнал лишь в 1962 году).





Экономико-географическая характеристика

Кувандыкский район расположен в наиболее возвышенной низкогорно-высокоравнинной части Оренбуржья, занимая неширокий «перешеек» области между центральной и восточной ее частями. Географически он находится в средней части бассейна Урала и его основного притока Сакмары.

Наибольшая протяженность района с севера на юг – 110, с запада на восток – 95 км. Район занимает площадь 6,0 тыс. км², что составляет 4,6 % от территории области (самый большой по площади район).

Административный центр района – город Кувандык. Расстояние до областного центра – города Оренбурга – 193 км. Население района составляет 43 275 человек и является многонациональным: русские – 51,2 %, башкиры – 21,5 %, татары – 15,0 %, казахи – 6,9 %, украинцы – 2,5 %.

Горнодобывающая промышленность в районе обеспечена многими видами минеральных ресурсов. Из полезных ископаемых района ведущее место занимают колчеданные руды.

В районе активно развивается алюминиевая промышленность: Южно-Уральский криолитовый завод в Кувандыке – одно из двух предприятий России, производящих порошок криолит, использующийся в качестве электролита при выплавке алюминия из глинозема.

Машиностроение в районе представлено ОАО «Кувандыкский завод кузнечно-прессового оборудования «Долина», специализирующегося на изготовлении кузнечно-прессового оборудования, оборудования для строительства, коммунального хозяйства и агропромышленного комплекса. Предприятие располагает полным циклом станкостроительного производства и имеет собственный научно-технический центр.

В общем объеме производимых в районе товаров сельскому хозяйству принадлежит небольшая доля, около 10 %, в неурожайные годы снижающаяся до 3 %. Специализация района – производство зерна, молока, мяса.

На созданной природой горной гряде построен горнолыжный комплекс «Долина» – сам курорт располагается недалеко от г. Кувандыка Оренбургской области, в долине р. Сакмары, окруженной горными массивами южной части Уральского хребта. По железной дороге в Кувандык без пересадок можно доехать из Москвы, Екатеринбурга, Самары и Челябинска.

Сезон катания на горнолыжном курорте Кувандыка начинается в декабре и продолжается до апреля. На широком склоне (более 1000 м) выделено несколько зон для катания новичков, любителей, опытных лыжников, а также целинный снег для фрирайда и спортивные, «красные» трассы. На склонах «Долины» установлено пять подъемников различных систем. Все трассы освещены ночью, в пятницу и субботу кататься можно до 23 часов. Снеговые пушки создают качественное искусственное оснежение.

Снаряжение можно взять напрокат, специалисты комплекса помогут отремонтировать и наладить инвентарь. В прокате можно также взять сноутюбы и санки.

Организовано обучение, опытные инструкторы поставят новичков на лыжи, проведя индивидуальное или групповое занятие. Предусмотрены скидки на катание и услуги, предоставляемые комплексом, их размер зависит от времени и сезона посещения.

Помимо горных лыж, комплекс «Долина» привлекателен для дельтапланеристов, любителей водного туризма, поклонников конных прогулок. В г. Кувандыке есть городской музей, в магазинах и на рынке продаются знаменитые на весь мир оренбургские пуховые платки.

У подножия склона построена гостиница на 70 мест (можно забронировать номер заранее). Есть кафе, бар, бильярд, зал для дискотек, охраняемые парковки для машин, камера хранения.



2 Айтуарская степь

Участок государственного заповедника «Оренбургский» площадью 6300 гектаров. Расположен на левобережье Урала и ограничен с севера поймой реки, с юга – границей распаханного плато, с запада – балкой Акбулак, с востока – границей с Казахстаном. Айтуарская степь – это наиболее гористый участок заповедника.

Единственным крупным водотоком заповедника является Урал, окаймляющий участок с севера. По западной окраине протекает речка Айтуарка.

Айтуарская степь славится своей флорой и фауной. Особого внимания заслуживают различные виды ковыля и чабреца. В числе редких степных обитателей необходимо отметить дрофу, стрепета, которые занесены в Красную книгу. Среди обычных обитателей Айтуарской степи можно назвать: сурка, барсука, горностая, хорька, зайца, лису, суслика, хомяка. Из хищных птиц сохранились беркут, орел степной, сокол. Не перевелись в районе волки и рыси, обитает косуля.

В условиях заповедного режима на всей территории созданы благоприятные предпосылки для восстановления и обогащения животного мира.



Хребет и прилегающие к нему долины рек Сакмара, Зилаир и их притоков расположены в Хайбуллинском, Зианчуринском районах Башкирии и Кувандыкском районе Оренбургской области. Хребет Шайтантау расположен в междуречье Сакмары и Куруила.

На территории Хайбуллинского района Башкирии с 1965 года существовал комплексный памятник природы «Гора Шайтантау», а до 2005 года – заказник «Шайтантау».

Хребет вытянут в меридиональном направлении на 41 км, в поперечнике не превышая 13 км. Максимальная высота составляет 619 м, минимальная – 210 м. Южная половина хребта находится в пределах Оренбургской области и вошла в состав государственного заповедника «Шайтантау» площадью около 10 тысяч гектаров.

В геологическом отношении Шайтантау примечателен, прежде всего, тем, что это один из немногих участков Южного Урала, не затронутый влиянием техногенеза.

На хребте обнаружено 40 видов млекопитающих, 101 вид птиц, 5 видов пресмыкающихся, 2 вида земноводных. На Шайтантау соседствуют как типично лесные виды животных (бурый медведь, лось, рысь, белка-леляга, куница, глухарь), так и степные (сурок, степная мышовка, суслик, большой тушканчик).

Хребет Шайтантау до сих пор является одним из малоизмененных уголков горной дубравной лесостепи, уникальной для всей России. Превосходное место для любителей классического пешего туризма с красивыми ландшафтами и визуальными эффектами.



Расположено в 1 км к северу и востоку от села Кзыладыр. Географические координаты поля: широта: 51,21 градуса, долгота: 56,89 градуса. Оно вытянуто на 12 километров с юго-востока на северо-запад, имеет ширину 1–1,5 километра. Горные гряды здесь сочетаются с ложбинами шириной до 300–500 метров.

Здесь много скальных обнажений, среди слагающих пород которых преобладают гипсы.

Высшая точка Кзыладырского карстового поля – гора Буркутбай (306 м). В горной породе можно встретить стволы окаменевших деревьев диаметром до 135 см. Гипс легко растворяется водой, поэтому здесь можно увидеть множество карстовых воронок, гипсовых гротов и пещер, колодцев. Величина воронок достигает 15 метров в диаметре и 20 метров в глубину.

В этих местах более 20 малых и крупных пещер. В некоторых пещерах можно лишь ползти, некоторые полузавалены, в других же можно спокойно передвигаться во весь рост. Кое-где в пещерах можно встретить подземные озера.

Наиболее известный карстовый объект – грот Голубиный. Свое название он получил за счет гнездования здесь этих птиц. Рядом с ним – сквозная пещера.

На территории карстового поля много родников. Наиболее крупные родники: Кзыладырский, Ащибляк, Водопадный, Изумрудный, Чертов мост и другие.

Объект представляет большой интерес для любителей спелеологии и туристов, ищущих необычные ландшафты и места.



Сакмара – правый, самый крупный приток Урала – берет начало на восточных склонах хребта Уралтау и течет почти строго по меридиану на юг. Вблизи железнодорожной станции Кувандык река встречается с Губерлинскими горами, резко поворачивает на запад и течет почти параллельно реке Урал, в которую впадает недалеко от Оренбурга. Бассейн Урала и его притоков прикрыт Уральскими горами от влажных северо-западных ветров и является наиболее засушливым районом Башкирии.

Сакмара на всем протяжении привлекает внимание красотой поросших лесочками берегов, перекаатов и спокойных заводей. Сакмара любима туристами, которые устраивают сплавы на плотках и лодках. В ложе Сакмары встречаются обломки сланца, которые могут доставить неприятности туристским байдаркам. Наиболее удобное время для походов по Сакмаре май – первая половина июня, когда вода стоит еще высоко. Несмотря на достаточно сильное обмеление в течение лета, река является излюбленным местом пляжного отдыха на всем своем протяжении.

Расположен в 11 км к юго-западу от села Залужье, на левом борту балки Кишкентайсай. Является геолого-геоморфологическим памятником природы площадью 20,0 га. Хребет Кишкентай находится на левом склоне балки Кишкентайсай, в 12 км выше впадения в реку Урал. Хребет «пропилен» поперек балкой Кишкентайсай, глубина вреза балки в хребет достигает 100 м. В месте пересечения хребта образовалась долина. Объект мало знаком туристам, тем ценнее он для опытных путешественников, которых впечатлит ландшафтное разнообразие.



Расположен в 300 м к юго-востоку от поселка Бака. Наиболее точные координаты: широта: 51,777 градуса, долгота: 58,033 градуса. Является геологическим памятником природы, площадь объекта равна 30,0 га.

Участок вытянут на 1,5 км от поселка Бака до автомобильного моста через овраг. Данные разрезы изучались А. Л. Яншиным (1910), А. Ф. Наумовым (1981) и др. В 1 км ниже пос. Бака на крутом левобережном склоне можно увидеть крупный оползень.

Располагается в 2 км к западу от села Никольск. Разрез Никольский можно найти по данным координатам: широта: 51,358 градуса, долгота: 57,083 градуса. Является геологическим памятником природы, площадь составляет 8,0 га. Для туристов разрез представляется невысоким обрывом над рекой Урал и его поймой протяженностью около 800 м. В обрыве выходят круто падающие на восток слои песчаников и глинистых известняков. Ценность разреза для науки и любителей определена наличием многочисленных остатков ископаемой фауны.



9 мая 1983 года была открыта первая очередь мемориала Славы воинам-землякам, погибшим на фронтах Великой Отечественной войны и умершим от тяжелых ран в госпитале города в память об их доблести, мужестве, героизме.

Месторасположение «Родины-матери» было очень спорным. Предлагалось построить мемориал в парке им. Федорова, на площадке в Криолитовом поселке между двумя школами. Но самым лучшим признано предложение В. Плотникова: разместить главный памятник города на холме, замыкающем широкую магистральную улицу им. Ленина. Главная цель такого решения – поднять «Родину-мать» с земли на торжественную высоту над городом.

Скульптура выполнена по заказу дирекции завода механических прессов (КЗМП) по эскизу коллектива районной архитектуры одесским художественным производственным комбинатом (автор – одесский скульптор Фелия Фальчук). На плитах высечены более 600 фамилий погибших героев Кувандыкского района. Сведения об этих героях узнавались путем подворного обхода каждого дома, квартиры, так как в архивах сведения оказались далеко не полными. В центре мемориала Славы зажжен Вечный огонь, принесенный от памятника борцам, павшим в борьбе за Советскую власть. Сооруженный на возвышенности, он виден с любого места города.



Решение о создании музея было принято в 1965 году. В конце 1970-х годов музею выделили две комнаты в старой гостинице на проспекте Мира, тогда же он получил звание народного. В апреле 1992 года произошел пожар, уничтоживший 80 % экспонатов и материалов, музейных ценностей, музею было выделено помещение в здании старой администрации по улице Оренбургской, 22. В ноябре 2002 года Кувандыкский районный краеведческий музей был объединен с выставочным залом, заняв на первом этаже здания в правом крыле 324 кв. м. площади. После объединения учреждение получило название Кувандыкского музейно-выставочного центра.

На сегодняшний день музейно-выставочный центр имеет площадь более 400 кв. м: три выставочных и шесть экспозиционных залов.

Наиболее ценные и уникальные коллекции: коллекция значков советского времени – 1008 ед. хр.; коллекция самоваров (угольные) – 12 ед. хр.; коллекция утюгов (угольные) – 17 ед. хр.; коллекция грампластинок советского времени – 660 ед. хр.; коллекция марок ленинской тематики – 66 ед. хр.

Выездные и обменные выставки:

Коллекция картин местных художников «Любимый край, как ты прекрасен». Работы местных художников: картины, написанные маслом на холсте – пейзажи Кувандыкского края, портреты, натюрморты (48 единиц).

Это интересно

Южно-Уральские низкогорья называют «Оренбургской Швейцарией». Живописность и разнообразие ландшафтов Кувандыкского района, присутствие многочисленных природных достопримечательностей определяют высокий потенциал района для развития туризма и отдыха.

В настоящее время на территории района активно развиваются различные виды туризма: пешеходный, водный (весенне-летний сплав по Сакмаре), лыжный и горнолыжный туризм, дельтапланизм. Есть возможности для развития спортивного скалолазания, любительской рыбной ловли, экскурсионного и экологического туризма, фото- и видеотуризма, стационарного комфортабельного, пикникового и палаточного отдыха.

Что привезти на память

Шерстяные варежки, шарфы и шапки, связанные местными рукодельницами с большой любовью и творчеством.

Обязательно

Попробуйте блины с творогом и вареньем и расстегаи с мясом, а также испытайте себя:

- в зимнем катании на горных лыжах и сноуборде на горнолыжном курорте «Долина»;
- в вязании дубовых и березовых веников для бани.

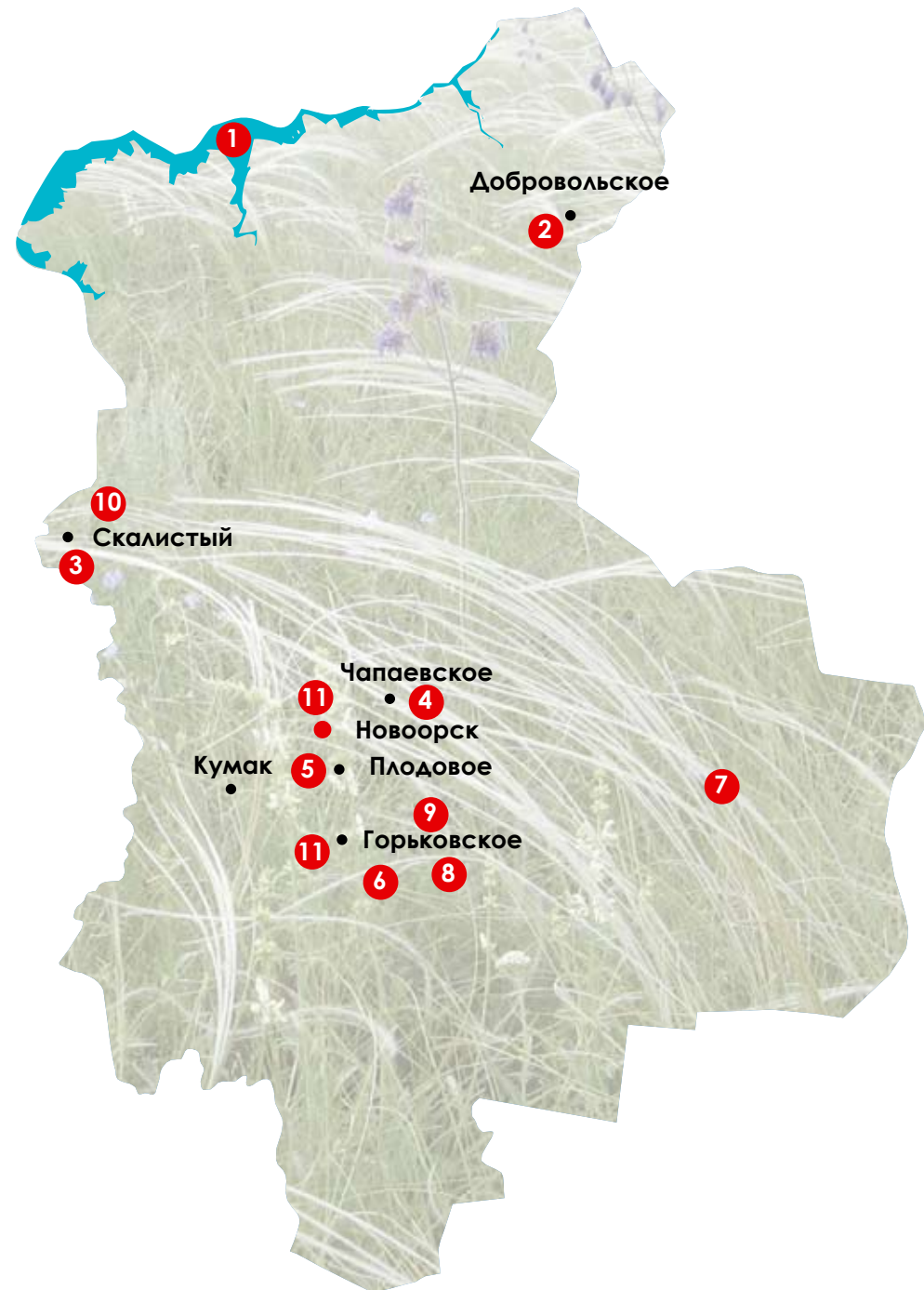


НОВООРСКИЙ РАЙОН



НОВООРСКИЙ РАЙОН

Основан в 1935 году



1. Ириклинское водохранилище
2. Озеро Кызколь и Кызкольский мраморный утес на реке Кумыстюбе
3. Скалистый яр
4. Чапаевские колки, фрагмент вала Перовского
5. Озеро Белый камень
6. Каменные утесы на реке Кумаки
7. Большой Чилижный дол
8. Иссергужинский гранитный массив
9. Степные урочища с курганами Три мара
10. Урочище Четыре кургана
11. Памятники и мемориалы

История и люди

Новоорский район был образован 18 января 1935 года Указом Председателя Президиума Совета Министров РСФСР. Данным Указом были учреждены 12 районов, созданных в связи с образованием Оренбургской области.

В качестве районного центра был выбран поселок Новоорск, имеющий славную историю одного из первых поселений уральских казаков. Поселок расположен на оборонительной линии вдоль так называемого вала Перовского (земляной вал протяженностью 18 верст и высотой 6 футов заложен по приказу губернатора В. А. Перовского в 1836 году как защита от кочевников).

Для социально-экономического развития района особое значение имеет начавшееся в 1963 году строительство Ириклинской ГРЭС, которая в настоящее время производит большую часть всей электроэнергии Оренбургской области. Благодаря строительству электростанции появился и главный туристический объект района – рукотворное Ириклинское водохранилище. Водоохранилище площадью 260 кв. км и вместимостью 3,3 куб. км появилось благодаря строительству в 50-х годах плотины через реку Урал. В Оренбуржье его называют степным морем.

В ряду сынов, которыми по праву гордится новоорская земля, – воины Великой Отечественной войны, писатели, краеведы, современные меценаты. В с. Кумак родился Герой Советского Союза Н. М. Дмитриев. В июле 1941-го наводчик орудия Дмитриев в боях на земле Белоруссии лично уничтожил три танка. Тяжело раненный боец не покинул поля боя и удержал занимаемый рубеж. Звание Героя ему было присвоено в августе 1941 года.

Родившийся в с. Колпак Новоорского района, Дмитрий Тарасович Плотников – полный кавалер ордена Славы. Сержант Д. Плотников во время Великой Отечественной войны, командуя отделением стрелковой роты 837-го стрелкового полка (238-я стрелковая дивизия, 49-я армия, 2-й Белорусский фронт), неоднократно проявил личное мужество и отвагу. За проявленный героизм в боях с немецко-фашистскими захватчиками сержант Д. Плотников в 1945 году награжден орденом Славы I степени. Среди его высоких наград, полученных в годы войны, – медаль «За отвагу» и орден Отечественной войны I степени.

В дер. Чилекта родился казахский писатель и историк С. Б. Жантуаров, а в с. Чиликты – педагог и журналист М. Б. Тасмурзин, которые внесли значимый вклад в развитие образования и культуры Оренбуржья.

Среди современников известностью пользуется А. Е. Недорезов – депутат Новоорского районного Совета, член приходского совета, председатель попечительского совета Новоорской средней школы №1, внесший весомый вклад в строительство храма Покрова Пресвятой Богородицы в с. Кумак.



Экономико-географическая характеристика



Территория Новоорского района составляет 2919,4 кв. км, население – 29,428 тыс. человек (2011 г.). Новоорский район расположен в восточной части Оренбургской области на левобережье Урала. Западная граница проходит по долине реки от поселка Энергетика до г. Орска. Северная граница района – река Суундук, низовья которой образовали один из заливов Ириклинского водохранилища. Южная и восточная границы не выделены явными природными рубежами. Административно район граничит: на западе – с Гайским, на севере – с Кваркенским, на северо-востоке – с Адамовским, на юге – с Ясненским и Домбаровским районами области, на юго-западе граничит с городом Орском.

Административный центр района – поселок Новоорск. Расстояние до областного центра – города Оренбурга – 322 км. Население района составляет 28 454 человек, из них: русские – 69,7 %, казахи – 19,9 %, татары – 3,3 %, украинцы – 1,8 %, другие – 5,3 %.

Экономика района основана на промышленном (свыше 80 % валовой продукции) и сельскохозяйственном производствах. Ведущими предприятиями являются Ириклинская ГРЭС, горно-обогатительная фабрика ЗАО «ОРМЕТ», машиностроительное предприятие ОАО «Новоорский опытно-экспериментальный механический завод». Значимый вклад в экономику вносят предприятия пищевой промышленности – ОАО «Ириклинский молочный завод», ООО «Ирикла – Молоко», ООО «Ириклинская пекарня». В районе функционируют ремонтные, транспортные, торговые и другие предприятия малого и среднего бизнеса. В данной сфере занято свыше трех тысяч человек. В настоящее время аграрный сектор представлен сельхозпредприятиями и крестьянско-фермерскими хозяйствами животноводческого и растениеводческого профиля, а также предприятиями переработки сельхозпродукции.

На территории района действуют предприятия с иностранным капиталом.

На территории района находятся около 80 объектов археологического наследия, наибольший интерес из которых представляет урочище Четыре кургана.

Ириклинское водохранилище – самый крупный искусственный водоем Оренбуржья, образованный водами реки Урал и его притоками. Оно вытянуто с севера на юг на 73 км. Протяженность береговой линии Ириклинского водохранилища составляет свыше 550 километров.

Ириклинское водохранилище было построено в 1949–1957 годах, заполнение водой началось 17 апреля 1958 года и завершилось 8 мая 1966 года, когда впервые была достигнута проектная отметка – 245 метров над уровнем моря. Средняя глубина – 12,5 метра, максимальная – 40 метров у створа плотины. Площадь водной глади составляет 26 тысяч гектаров. Выбор месторасположения водохранилища обусловлен наличием Ириклинского ущелья.

Внимание туристов привлекают живописные скалистые берега и многочисленные заливы. Самыми крупными являются Таналыкский и Суундукский заливы, получившие свои названия от соответствующих притоков Урала. Между устьем Ташлы и устьем Верхней Орловки можно любоваться красочными плесами: просторным Софийским и узким Орловским.

Туристам рекомендуется посетить изумительную по красоте Долину Слез, в зарослях которой находится гора с говорящим названием Маячная.

Туристический потенциал, образованный природными объектами Ириклы и ее окрестностей, историко-культурными памятниками, выступает основой различных видов туризма и рекреации. Ландшафт и наличие на побережье колоний степных сурков, кочующих серых журавлей и красавок, птичьих базаров из чаек и крачек позволяет проводить геологические, ботанические, орнитологические экскурсии.

Уникальность Ириклинского водохранилища заключается в образовании природных контрастов – сочетание растений, растущих в сухом и жарком степном климате, с одной стороны, и приполярных мхов и папоротников в затемненных гротах, с другой.

Большое зеркало водной поверхности и разнообразие береговой линии, отсутствие местных источников промышленного загрязнения повышают привлекательность водохранилища для отдыха, любительского и спортивного рыболовства, туризма. В настоящее время активно развиваются разнообразные виды отдыха: прогулки на моторных лодках и яхтах, катамаранах, гидроциклах, катание на водных лыжах, виндсерфинг, подводное плавание. На берегах Ириклинского водохранилища расположены базы отдыха «Вишневые горки», «Чайка», «Таналык», санаторий-профилакторий «Лукоморье» (поселок Энергетик). На Малятинском утесе расположен Орский яхт-клуб. В поселке Энергетик за последние десять лет были построены турбазы малой вместимости.

В настоящее время на побережье водохранилища развит преимущественно неорганизованный отдых в виде пикников, пеших, водных и автомобильных прогулок, любительского рыболовства. Рыболовство развито как в летний сезон, так и в зимний в районе действующих турбаз на приплотинном плесе и у поселка Энергетика.

Как добраться: чаще всего автомобилем через города Орск, Новорорск, с. Добровольское. Вдоль побережья расположены проселочные дороги.



2 Озеро Кызколь и Кызкольский мраморный утес на реке Кумыстюбе

В северо-восточной части Новоорского района на правом берегу реки Кумыстюбе в 2 км выше места ее впадения в реку Жусу находится Кызкольский мраморный утес высотой около 20 м. Мраморный утес выглядит необычно в предзакатных лучах солнца. На его склонах растут горнокосник, лапчатка, тимьян.

Свое название утес получил от степного озера Кызколь, расположенного на междуречье в 4 км к востоку от села Добровольского. Озеро имеет округлую форму диаметром зеркала около 200 м и глубину до 6 м. Озеро окружено зарослями полосой в 30–40 м, преимущественно из рогозы и камыша. Отдыхающих и рыбаков привлекают покатые берега, наличие на южном и восточном берегах живописных обрывчиков. Водоем зарыблен карпом и карасем. Можно встретить огаря, лысуху, серую утку.



3 Скалистый яр

Расположен на западной окраине поселка Скалистый. Возвышается над рекой почти на 40 м. Ученые Института степи определили географические координаты Скалистого яра – широта 51,52 градуса, долгота 58,7 градуса. Привлекательность утеса для путешественников определяется его необычным видом для степного ландшафта, а также возможностью получить визуальные впечатления и сделать фото на память.

Скалистый утес выступает точкой, с которой открывается прекрасный вид участка поймы Урала с тремя лесистыми островами.



4 Чапаевские колки, фрагмент вала Перовского

На западной и северо-восточной окраинах села Чапаевка находятся Чапаевские колки (лески) площадью 20–25 га каждый. Колки привлекают грибников и любителей лесного отдыха под сенью деревьев. В окрестностях данного села находятся и другие лески гораздо меньшей площади, занимающие не более 1–2 га.

К северо-западу от села Чапаевка в ландшафте хорошо выражен вал Перовского – военно-инженерное сооружение, созданное в тридцатые годы XIX столетия для защиты новой оренбургской линии крепостей от набегов киргиз-кайсаков. Первоначально высота вала составляла 6 футов. В настоящее время можно увидеть небольшой вал высотой 1–1,2 м и шириной 3 м. Вдоль вала путешественник может пройти около 15 км.



5 Озеро Белый камень

108 | 109

Расположено в центральной пойме Кумака в 1,5–2 км к югу от железнодорожной станции Новоорск. Озеро имеет длину около 2 км и ширину до 60 м, основная часть глубин составляет 2–3 м, наибольшая глубина – 6 м. Озеро привлекает многочисленных рыбаков наличием таких видов рыб, как лещ, язь, карась, щука, плотва и другие. В течение трех летних месяцев для пляжного отдыха и купания сюда приезжают из Орска, Гая и других близлежащих городов.





6 Каменные утесы на реке Кумак

Для реки Кумак характерны достаточно обрывистые берега, перемежающиеся с песчаными пологими отмелями. Утесы расположены на правом берегу реки Кумак. Фактически преграждая путь реки, они изменили направление течения почти на 180° в 8 км к юго-востоку от села Горьковского. Знакомые с геологией могут увидеть в скальных породах Каменных утесов андезито-базальты, туфы и туффиты.

7 Большой Чилижный дол

Дол представляет собой широкую плоскодонную балку с густыми, сплошными зарослями кустарников. Выделяются три основных типа кустарниковой растительности: с преобладанием чилиги; с доминированием солонцово-степной растительности (степные злаки и разнотравье); с наличием солонцово-солончаковой растительности.

Большой Чилижный дол служит убежищем для лисы, зайца. Терпеливые и наблюдательные любители природы могут встретить степную пищу-ху, степного хоря, гнезда стрепетов, куропаток, жаворонков. Дол хорошо знаком охотникам Восточного Оренбуржья.

Массив расположен в 1 км к востоку от бывшего поселка Иссергужи, в 8,5 км к востоку от села Горьковского. Скалистые склоны долины реки на отрезке около полутора километров сложены гранитами и гранодиоритами. Выходы гранитов массива представляют интерес для геологической экскурсии, на которой путешественники с помощью специальной литературы или знакомого геолога познакомятся с опорными разрезами Ащebutакского вулканогенно-интрузивного комплекса.

Урочища представляют собой участок целинной степи размером 400 x 400 м, в центре которого находится курганная группа – сарматские надмогильные насыпи. Три мара означают три кургана, но внимательный наблюдатель может рассмотреть четыре кургана. Выделяется один крупный курган высотой около 4 м. На вершинах курганов можно увидеть следы старых раскопов. Курганы представляют интерес для увлекающихся археологией и историей. На фоне заката легко представить скачущих на лошадях или сидящих вокруг костров кочевников. Вокруг курганов расположена характерная для области плоская равнина со степным разнотравьем.





10 Историко-культурные достопримечательности

Урочище Четыре кургана

Высота курганов над окружающей степью – 5 м. Они окружены кольцевым рвом глубиной около 1,5 м. Диаметр курганов составляет 60–70 м. На вершинах каждого имеются следы раскопов. Курганы являются сарматскими надмогильными насыпями и могут быть датированы периодом от VI века до нашей эры до IV века нашей эры. Курганная группа Иш-Оба описана С. А. Поповым в книге «Тайны Пятимаров». Урочище представляет собой интерес для научного туризма. Любителям рекомендуем познакомиться с описанием растительности, происхождением урочища, найденными в нем археологических редкостей.

11 Памятники и мемориалы

1. Братская могила советских воинов, умерших от ран в госпитале в 1941–1943 гг. Находится на старом кладбище р. п. Новоорска. Стела установлена 8 мая 1975 года. В годы Великой Отечественной войны, с 1 июля 1941 года по 30 августа 1943 года, в старом здании больницы и здании школы №1 располагался военный госпиталь.
2. Обелиск Славы в память жителей п. Новоорск, погибших на фронтах в годы Великой Отечественной войны. Находится в п. Новоорск, Центральный парк. Установлен 13 апреля 1985 года. В верхней части стелы укреплен отлитый из металла объемный орден Отечественной войны. На заднем плане стена в виде полусферы – своеобразные крылья, из которых поднимается стела. По краям стены-полусферы – даты начала и окончания войны, отлитые из металла. Перед стелой сооружен небольшой куб – возвышенность, где размещается звезда из металла для Вечного огня. Перед звездой мемориальная надпись: «Вечная память новоорчанам, погибшим в годы Великой Отечественной войны 1941–1945 гг.». По бокам стелы в небольшом углублении стены установлены памятные пластины, на которых высечены 388 фамилий земляков, павших в годы войны.

3. Обелиск мужества погибшим односельчанам в 1941–1945 годы. Расположен в п. Будамша, ул. Костюхина, 17, парк в центре села. Установлен в мае 1980 года. Мемориальный комплекс состоит из четырех железобетонных стел, Вечного огня и мемориальной стены. Слева на стене на металлическом листе силуэт воина в каске с надписью: «Вечная слава героям!». В центре сооружения – четыре стелы, изображающих лучи восходящего солнца. Справа на стене на металлических листах четыре мемориальные доски с именами воинов-будамшинцев, погибших в годы Великой Отечественной войны.
4. Памятник в честь воинов-земляков, погибших в годы Великой Отечественной войны. Находится в с. Горьковское, центральный парк. Установлен 7 ноября 1966 года. Небольшая стела с рельефным изображением воина, приносящего клятву Родине.
5. Обелиск. Находится в с. Караганка, у парка по проспекту Ленина. Установлен 9 мая 1985 года. На стеле установлена мраморная плита с именами погибших воинов во время Великой Отечественной войны.
6. Обелиск Славы погибшим односельчанам в годы Великой Отечественной войны 1941–1945 гг. Расположен в с. Кумак. Установлен 9 мая 1964 года; реставрация – 9 мая 1984 года. Мемориальный комплекс состоит из стелы, Вечного огня и низкой по высоте стены на заднем плане. На стеле изображено рельефно лицо солдата в каске.
7. Монумент солдата. Расположен в с. Чапаевка, в парке «Дружба». Установлен 7 мая 1973 года. Памятник с изображением воина с девочкой. Надпись: «Пусть мы погаснем от бесстрашной смерти, в Отчизне нашей ярче вспыхнет свет». Три мемориальные доски с Ф. И. О. погибших и умерших односельчан. Перед памятником установлен Вечный огонь.
8. Обелиск участникам войны. Расположен в п. Энергетик, 1 микрорайон на центральной площади. Установлен 9 мая 1975 года. Стела-колонна на квадратном постаменте, в центре которого находится Вечный огонь. Надпись: «Никто не забыт, ничто не забыто». По углам постамента четыре мраморных плиты с именами павших солдат.
9. Мемориал «Слава советскому народу-победителю». Находится в п. Энергетик, 2 микрорайон. Установлен 9 мая 1985 года. Мемориальное сооружение в виде трех стел штыков, соединенных вместе, в основании – Вечный огонь.



Это интересно

Ириклинское водохранилище является приоритетной зоной развития туризма в Оренбургской области. На территории Ириклинского водохранилища открыто несколько туристских баз, санаторий-профилакторий, проводятся соревнования по водным видам спорта, разработаны и функционируют туристские маршруты, в том числе водные (самый популярный из которых – на остров Любви).

Что привезти на память

Образцы пород необработанной яшмы, более известной как «орская яшма», осколки мрамора или гранита, фото на фоне древних курганов.

Обязательно

Попробуйте запеченную на костре рыбу, пойманную в Ириклинском водохранилище, и манты, а также свои силы в виндсерфинге и подводном плавании на Ириклинском водохранилище – степном море Оренбургской области. Рекомендуем также найти скалистый мыс Морская игла в южной части водохранилища и рассмотреть с его высоты открывающийся «морской» пейзаж.

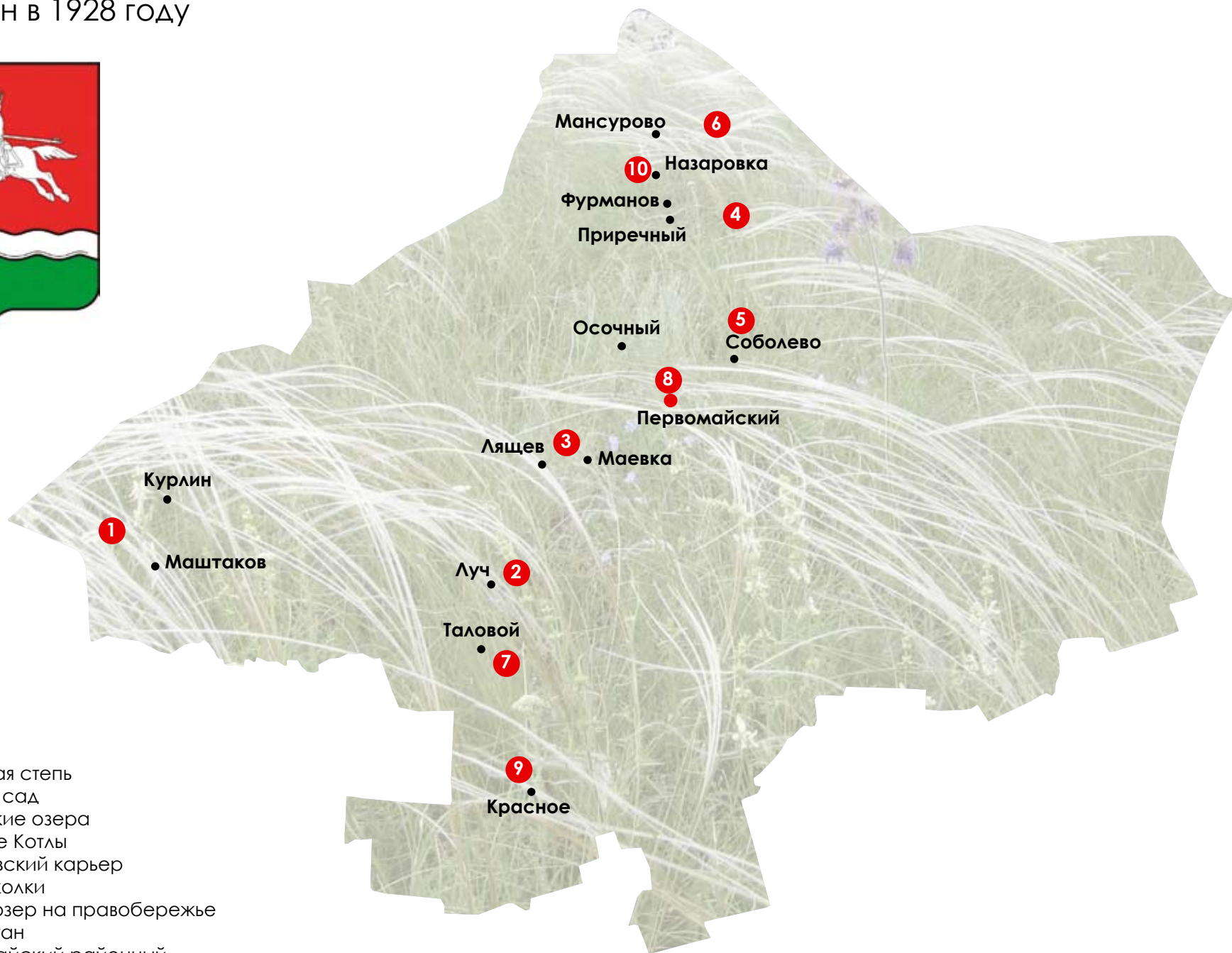


ПЕРВОМАЙСКИЙ РАЙОН



ПЕРВОМАЙСКИЙ РАЙОН

Основан в 1928 году



1. Таловская степь
2. Аничкин сад
3. Лящевские озера
4. Урочище Котлы
5. Соболевский карьер
6. Частые колки
7. Группа озер на правом берегу реки Чаган
8. Первомайский районный историко-краеведческий музей
9. Храм Вознесения Господня
10. Назаровская степная аллея

История и люди

Первые поселения на нынешней территории Первомайского района появились в начале 18 века, а именно, 1711 годом датировано время основания села Теплого. На карте 1755 года уже обозначены с. Красное, с. Озерное, с. Соболево. Территория Первомайского района входила в состав земель Уральского казачьего войска.

Первомайский район издавна слыл интересным краем, привлекавшим внимание ученых, путешественников, общественных деятелей и писателей. Привлекали к себе необъятные степные просторы Первомайского района, его богатые недра; интересовала история края – когда территория его была ареной народных движений и восстаний, в том числе Крестьянской войны под предводительством Емельяна Пугачева.

В средние века территорию Первомайского района, называемую Диким полем, заселяли башкиры, ногайцы, калмыки. Последние, простояв примерно сто лет, откочевали на юг, оставив название реки Чаган.

История Первомайского района богата интересными событиями и неразрывно связана со всемирно известными личностями. В данной местности бушевало Пугачевское восстание, здесь бывали российские императоры Александр II и Николай II, знаменитые писатели, составившие гордость отечественной литературы, А. С. Пушкин, Л. Н. Толстой, С. Есенин.

Район был образован в июне 1928 года. Нынешние границы район приобрел в декабре 1934 году, когда вошел в состав Оренбургской области.





Экономико-географическая характеристика

Первомайский район расположен на крайнем юго-западе Оренбургской области. По своей площади это один из самых крупных районов Оренбуржья – 5,055 тыс. км. Наибольшая протяженность с севера на юг – 87 км, с запада на восток – 108 км. Первомайский район граничит с Самарской областью на западе, с Саратовской – на юго-западе, с Курманаевским районом – на севере, с Тоцким – на северо-востоке, с Ташлинским – на востоке и с Республикой Казахстан – на юге.

Административный центр района – поселок Первомайский. Расстояние до областного центра – города Оренбурга – 360 км. На крайнем северо-западе района находится железнодорожная станция Тюльпан, расположенная на ветке Погромное – Пугачев. На крайнем юго-западе района проходит автодорога международного значения Самара – Чимкент.

Население района составляет 24 913 человек. В районе проживают представители многочисленных национальностей и этнических групп, в том числе русские – 66 %, казахи – 23 %, мордва – 4 %, украинцы – 1,5 %, татары – 2,8 %.

Первомайский район состоит из 16 сельсоветов, включающих 58 населенных пунктов.

Промышленность района представлена топливной промышленностью (отрасль нефтедобывающая), на долю которой приходится 99,2 % объема промышленного производства. На территории района ведут добычу нефти и газа ОАО «Оренбургнефть», ООО «Татнефть-Северный», ООО «Живой источник». В настоящее время ОАО «Оренбургнефть» ведет буровые работы на Пролетарском, Давыдовском и Конновском месторождениях, разведочные работы – на Вишневском месторождении. На территории района проложено около 800 км. газопроводов. Уровень газификации составляет 98 %. Сельскохозяйственная специализация района – зерновая и мясомолочная.

В районе расположено более 70 объектов археологического наследия: одиночные курганы и курганные могильники, датировка которых относится к эпохе бронзы, раннего железного века и около 20 объектов культурного наследия Оренбургской области, особый интерес из которых представляют: Никольская и Всесвятская церкви, женский Тихвинский монастырь, здание мельницы и другие.

Самый западный участок государственного заповедника «Оренбургский» Таловская степь располагается на крайнем западе Первомайского района, близ стыка четырех областей – Оренбургской, Самарской, Саратовской и Западно-Казахстанской. Представляет собой один из наиболее близких к общепринятому понятию «степи» участок заповедника. До 1988 года здесь осуществлялся умеренный выпас овец, лошадей и крупного рогатого скота. Непосредственно на участке находились летние стоянки овец с водопойными прудами, вблизи которых наблюдалась пастбищная деградация почв и растительности. Год создания заповедника – 1989-й. Площадь заповедника равна 3200 га. Название дано по р. Таловой – правому притоку реки Чаган, чаще всего оно указывает на рельеф местности – «возвышение, холм» или на присутствие кустарниковой ивы, тальника – «тала». Основной целью создания заповедника является сохранение и вос-

становление уникальных степных ландшафтов сразу нескольких близких территорий — Заволжья, Предуралья, Южного Урала и Зауралья.

В Таловской степи учеными обнаружены гнездования орла степного, стрепета, журавля-красавки. Изредка встречается дрофа. Орнитологам и любителям природы известны более 25 видов птиц, которых можно наблюдать на перелетах в весенне-осенний период, часть из которых остается и на все лето. Среди них – лебедь-шипун, коршун черный, ворон, цапля серая и другие. Из рептилий – гадюка степная и ящерица прыткая. В степи можно встретить занесенную в Красную книгу дыбку степную. В Таловской степи проводятся наблюдения за состоянием численности пролетающих и гнездящихся видов птиц, экологией степного сурка. Приоритетным направлением исследования стало для заповедника долговременное наблюдение за динамикой численности мышевидных грызунов.



2 Аничкин сад

Расположен в поселке Луч, создан в 1870 году. В настоящее время на восточной окраине сада проходят районные туристические слеты. Жители поселка Луч и села Озерного по сей день ходят в сад за яблоками и грушами.

3 Лящевские озера

В состав группы озер входят озера Мартышкино, Кривое и Костюшкино. Самое крупное из них Мартышкино на правом берегу, Кривое и Костюшкино на левом берегу имеют в длину до 1 км и ширину плесов от 50 до 150 м. Озера богаты рыбой (лещ, карась, красноперка, язь, щука) и привлекают многочисленных водоплавающих птиц. У озер регулярно гнездятся лебедь-шипун, большая белая цапля, а также лысуха, чомга, кряква, красноносый нырок и другие виды.



4 Урочище Котлы

Урочище расположено в 4,5 км к северо-западу от села Советское (Первомайское лесничество, кв. 7, Первомайский лесхоз). Является ландшафтным памятником природы, представляющим собой участок степи, нарушенный старыми горными выработками – ямами и небольшими карьерчиками площадью – 265,0 га. Из выработок в досоветское время велась добыча строительного камня. Выработки и отвалы местами поросли березами и осинами.

Наибольший научный интерес в данной местности представляет процесс образования почв на отвалах и освоение их растительностью за относительно короткий исторический период. Среди местного населения сохранилась легенда о добыче в Котлах не только камня, но и золота.



Располагается в 2 км к северо-западу от села Соболево. Соболевский карьер можно найти по координатам: широта: 51,9517 градуса, долгота: 51,7 градуса. Является геолого-горнотехническим памятником природы. Площадь карьера – 10,0 га. Речка Башкирка с востока подмывает эту террасу, образуя крутой уступ. Карьер неправильной формы, вытянутый почти на километр, привлекает любителей природы сочетанием отвесных стен и течением степной речушки, противоположный берег которой порос деревьями и кустарниками. Карьер хорошо знаком любителям летней и зимней рыбалки.



Располагаются в 7 км к северо-востоку от села Назаровка (Первомайское лесничество, кв. 5, Первомайский лесхоз). Являются ландшафтно-ботаническим памятником природы площадью 228,0 га. В состав памятника входят 11 лесочков площадью от 2 до 9 га. Колки состоят из насаждений березы бородавчатой, осины с примесью дуба. Возраст деревьев составляет около 45–55 лет. Встречаются экземпляры высотой до 13 м и диаметром кроны до 20 м. Большая часть урочища занята богатыми сенокосными угодьями. Прекрасное место для любителей тихого летнего отдыха и грибников.



7 Группа озер на правом берегу реки Чаган

Группа озер образовалась в нескольких старицах рек и остатках поймы. Необычным является наличие широких, до 150 м плесов (в весеннее время зеркало воды достигает размеров до 1 км в поперечнике). Озера расположены в 1 км от села Таловое, на правом берегу реки Чаган. Орнитологи и любители природы знают озера как место гнездования лебедей. На протяжении нескольких лет на озерах Большое и Широкое можно наблюдать колонию из 30–35 лебедей.



В Первомайском районе в 70-е годы активно развивалась сеть культурных учреждений. Большой интерес вызывали исторические события, происходившие в нашем крае. Историко-краеведческий музей был организован в райцентре на общественных началах и открыт для посещений решением исполкома Первомайского районного Совета народных депутатов 30 сентября 1967 года по адресу: п. Первомайский, ул. Гагарина, 7а.

В 1988 году была произведена реконструкция этого старинного дома и на его основе построено новое кирпичное здание музея, площадью 100 кв. м. Позже было пристроено еще помещение на 20 кв. м. Основной фонд музея составляют около 4 тыс. экспонатов, которые выставлены в пяти экспозиционных залах музея.

В одном зале находятся музейная библиотека и архив музея.

В настоящее время в музее действуют пять экспозиций:

1) В зале «Казачество» экспозиция «Уральское казачество: вчера и сегодня» показывает историю заселения территории нашего района, рассказывает о жизни, быте и традициях уральских казаков в разные промежутки времени.

- 2) Экспозиция «Казачья изба» представляет предметы повседневного быта и домашнего обихода XIX–XX веков.
- 3) В зале Боевой славы экспозиция «Отчизны верные сыны» рассказывает о земляках – участниках войн: Гражданской, Великой Отечественной и локальных военных конфликтов. Здесь часто проводятся тематические экскурсии.
- 4) Зал «История района» предлагает вниманию посетителей экспозицию «Страницы истории», которая знакомит с советским периодом жизни: с этапами становления и развития сельского хозяйства, промышленности, образования, здравоохранения и культуры в нашем районе.
- 5) В зале «Родная природа» расположена экспозиция «Соседи по планете». Этот зал вызывает очень живой интерес у посетителей самого разного возраста, так как экспонатами являются чучела животных и птиц района. Экспозиция позволяет приоткрыть некоторые тайны природы, увидеть и узнать больше о некоторых представителях нашей фауны, которые живут рядом с нами.





Расположен в с. Красное, ул. Чапаева, 16а, год закладки – 1831-й. Только благодаря покровительству полковника Уральского казачьего войска Василия Осиповича Покатилова строительство закончилось в октябре 1841 года (об этом свидетельствует копия метрической книги, находящейся в краеведческом музее Володарской школы). Оригинальная архитектурная форма храма в виде круга символизирует вечность Церкви Христовой. Здание храма завершается сверху куполом, изображающим небо. Храм имел шесть колоколов, главный из которых весил 41 пуд 23 фунта. Многие исторические личности, проезжая, не могли не заострить внимание на величественном здании: будущие цари Александр II в 1837 году и Николай II в 1891 году, а также писатели В. Жуковский, Л. Толстой, В. Короленко и другие.

Службы в храме прекратились в марте 1931 года. «В церкви было зернохранилище. Зерно засыпали высоко, и было видно очень хорошо, как красиво расписана церковь: мать Мария, кормящая, с ребенком, а вокруг – ангелочки...» Затем церковь переоборудовали под мельницу.

8 апреля 2007 года на Светлое Христово воскресенье проведено было первое богослужение. До нашего времени сохранились великолепная роспись внутренней сферы купола.

Расположена в с. Назаровка, год создания – 1856–1857. На окраине старинного села Назаровка, у подножия холма Пьяная гора раскинулась сосновая аллея: 29 стройных высоких красавиц-сосен высотой 22–24 м и диаметром до 45 см вытянулись в ряд. С 1960 года аллея является государственным памятником природы.

А история данной аллеи такова: летом 1862 года к Назаровым приехал писатель граф Л. Н. Толстой, осмотрев сосновую аллею, он похвалил Назаровых за это чудо в степи и посоветовал обсадить соснами берега «дивной Башкирки». В последний раз они цвели в 1944 году. Местный краевед М. Ф. Якушов (1926–1992 гг.) рассказал историю сосен на страницах газеты «За коммунизм» в 1961 году в № 50. К настоящему времени шесть сосен уже погибли, гибель угрожает и всей аллее.



Это интересно

Для развития спорта, физической культуры и туризма в районе построены 103 спортивных сооружения: 27 спортивных зала, 55 плоскостных спортивных сооружений, стадион с трибунами, МФОК с ледовой ареной.

Первомайский район славится активной культурной жизнью: семь коллективов района имеют звание народный: три хора – Ленинский, Соболевский, Первомайский, народная киностудия «Нива», ВИА «Монолит», трио «Истоки» Соболевского СДК и хореографический коллектив «Фаина» Красновского СДК.

Если у вас найдется свободное время – загляните в районную библиотеку, в которой часто проходят интересные мероприятия (персональные выставки местных художников, Ночи искусств, акции к юбилею известных писателей и поэтов).

Что привезти на память

Фотографию из историко-краеведческого музея с традиционными предметами казачьего быта. Если вы приедете в Первомайский район в мае – не забудьте сфотографироваться в цветущей степи, украшенной тюльпанами и ковылью!

Обязательно

Попробуйте традиционные казачьи блюда: кулеш из рыбы, фаршированную рыбу, домашний квас и соленые арбузы.

Туристам предлагается побывать в Таловской степи – самом западном участке заповедника «Оренбургский».



САКМАРСКИЙ РАЙОН



САКМАРСКИЙ РАЙОН

Основан в 1935 году



1. Архиповский карьер
2. Гора Гребени
3. Белая гора
4. Петропавловский разрез
5. Старица Миневича
6. Урочище Муратауз
7. Каргалинские медные рудники
8. Орловские рудники
9. Каменный дом казака Василия Куракина по улице Телеграфной
10. Исторические постройки и здания Сакмарского района



История и люди

Как говорит история, в начале XVIII века из Яицкого городка отправилась группа казаков, которая достигла места слияния Сакмары с Яиком, и именно здесь, на правом берегу Сакмары, в 1713 году русские люди решили основать свое поселение и дали ему название Сакмарск. Принимая во внимание постоянную угрозу нападения в этом открытом месте, было принято решение подняться вверх по Сакмару. На шестой день трудного пути казаки заметили на правом берегу несколько деревянных изб и работающих возле них людей. Здесь их встретили исетские казаки, прибывшие сюда с верховья Сакмары весной 1720 года. По обоюдному согласию исетские и яицкие казаки продолжают совместное строительство поселка и называют его Сакмарск. Так была создана Сакмарская крепость – русский форпост на границе с Азией, которая явилась исходным пунктом в строительстве и заселении целой линии крепостей (Бузулукской, Тощкой, Сорочинской, Новосергиевской, Переволоцкой и др.). Построенная Сакмарская крепость не только объединила яицкое и исетское казачество, но стала и домом для беглых крестьян, спасавшихся от произвола помещиков, заводских крестьян, изнуренных непосильным трудом, и старообрядцев.

В 1740 году казаки Сакмарска участвовали в подавлении башкирского восстания Карасакала. П. И. Рычков описывал очень жестокие экзекуции над восставшими башкирами: отсекали головы, отрезали уши и носы. Впоследствии сакмарские казаки участвовали в войнах со Швецией 1700–1721 годов, с Турцией 1735–1739 годов, Пруссией 1756–1763 годов и др. Рядовые казаки занимались хлебопашеством, ловлей рыбы, сплавом леса, охотой. Кроме исполнения военных приказов, постовой службы, они обязаны были обустроить мосты и переправы, участвовать в почтовой гоньбе. На свое скудное жалование казак обязан был исправно держать коня, саблю, бердыш, бесплатно работать в хозяйстве старшины или атамана. Эти и другие обстоятельства вызывали недовольство среди «вольного казачества». Поэтому, когда повстанцы Емельяна Пугачева приближались к Сакмарскому, приказ об уничтожении мостов через реку Сакмару выполнен не был, а сам Пугачев торжественно встречен сакмарцами 1 октября 1773 года. Вот как описывает А. С. Пушкин прибытие Пугачева в Сакмарский городок: «В крепости у станичной избы постланы были ковры и поставлен стол с хлебом и солью. Поп ожидал Пугачева с крестом и святыми иконами. Когда въехал он в крепость, начали звонить в колокола; народ снял шапки, и когда самозванец стал сходить с лошади, при помощи двух из его казаков, подхвативших его под руки, тогда все пали ниц. Он приложился ко кресту, хлеб-соль поце-

ловал и, сев на уготовленный стул, сказал: «Вставайте, детушки». Потом все целовали его руку. Пугачев осведомился о городских казаках. Ему отвечали, что иные на службе, другие с их атаманом, Данилом Донским, взяты в Оренбург, и что только двадцать человек оставлены для почтовой гоньбы, но и те скрылись. Он обратился к священнику и грозно приказал ему отыскать их. <...> Потом поехал он к атаманову отцу, у которого был ему приготовлен обед. <...> После обеда, пьяный, он велел было казнить хозяина; но бывшие при нем казаки упростили его; старик был только закован и посажен на одну ночь в станичную избу под караул. На другой день сысканные казаки представлены были Пугачеву. Он обошелся с ними ласково и взял с собою. <...> В сие время башкирцы, присланные от оренбургского губернатора, окружили город. Пугачев к ним выехал и без боя взял всех в свое войско. На берегу Сакмары повесил он шесть человек».

Из значительных событий, касающихся Сакмарского района, стоит отметить приезд в 1833 году В. И. Даля. В церкви села Никольского состоялось венчание В. И. Даля со второй женой. В 1920–1950-е годы границы района изменялись, в соответствии с Указом Президиума Верховного Совета РСФСР от 11 января 1965 года в области образован Сакмарский район. В развитии и улучшении села принимал участие В. М. Чердинцев – лауреат Государственной премии СССР, заслуженный механизатор РСФСР, член общественной палаты Оренбургской области, награжденный тремя орденами Ленина, орденами Октябрьской Революции, Трудового Красного Знамени, медалями «За доблестный труд», «За труды по сельскому хозяйству» и девятью медалями ВДНХ. Одним из доблестных защитников Отечества является Ф. А. Белов – кавалер ордена Славы трех степеней. Сержант Белов отличился в боях за Нарву, уничтожив два вражеских бронетранспортера, за что был представлен к ордену Славы III степени. В конце января 1945 года за мужество и умелые действия в боях на Одерском плацдарме получил орден Славы II степени. В бою за г. Нейсе, отбивая контратаку противника, вывел из строя самоходную установку и подавил огонь станкового пулемета. Тогда же был представлен к награде, но орден Славы I степени получил только в 1969 году. В. И. Войнов – народный врач СССР, заслуженный врач РСФСР, заслуженный врач РФ, почетный гражданин г. Оренбурга. С 2006 года председатель Комитета Общественной палаты по вопросам здравоохранения и демографии. Изобретатель галокамеры – аппарата для лечения заболеваний органов дыхания. Награжден орденами Ленина и Октябрьской Революции.

Экономико-географическая характеристика



Район расположен в центральной части области и граничит с Оренбургским, Переволоцким, Октябрьским, Тюльганским и Сакташским районами.

Административный центр района – село Сакмара. Расстояние до областного центра – города Оренбурга – 39 км. В южной части района проходит железная дорога Оренбург – Орск, Оренбург – Уфа, а через центральную часть – шоссе республиканского значения Оренбург – Уфа.

На территории района проживает 29,27 тыс. человек. По своему составу Сакмарский район является многонациональным. В нем проживают более 45 национальностей: русские – 64,2 %, татары – 20,2 %, башкиры – 0,9 %, мордва – 0,7 %, казахи – 5,6 %, украинцы – 4,3 %, белорусы – 0,3 %, немцы – 1,3 % и другие.

Располагает природными ресурсами – лесом, нефтью, также на территории района имеются залежи известняка и гипса. По форме район повторяет силуэт области в целом – он вытянут узкой полосой с запада на восток на 100 километров. В поймах рек Сакмары и Салмыша сосредоточены лесные массивы, которые занимают 4,3 процента территории.

В районе 47 населенных пунктов, 16 муниципальных образований сельских поселений.

Экономика района имеет сельскохозяйственную направленность, крупных промышленных предприятий нет. В основном промышленную продукцию производят малые предприятия и перерабатывающие цеха сельхозпредприятий. Растениеводство в районе является основной отраслью. Всего производством сельскохозяйственной продукции занимаются 11 сельскохозяйственных предприятий, зарегистрировано 184 крестьянско-фермерских хозяйства, более 10 тыс. личных хозяйств.

На территории Сакмарского района расположено более 10 объектов археологического наследия, самым известным из которых являются Орловские рудники, входящие в состав Каргалинских медных рудников.

Расположен в 3 км к северо-востоку от села Архиповка. Географические координаты Архиповского карьера: широта: 52,07 градуса, долгота: 55,47 градуса. Является геолого-горнотехническим памятником природы, площадь составляет 100,0 га. В карьере вскрыта

толща кварцевых песков средней юры. В самых верхах разреза сохранились остатки слоя зеленовато-серых глин. Объект является привлекательным для проведения геологических экскурсий.



2 Гора Гребени

Гора расположена на левобережье Сакмары в 12 км к северо-западу от Оренбурга на западной окраине поселка Гребени. Один из наиболее известных и посещаемых геолого-геоморфологических памятников природы.

Внимательный турист в ходе пеших прогулок может встретить в известняковой породе остатки ископаемой фауны. На горе располагается горнолыжный подъемник, который однако характеризуется высокой степенью износа. Гребени используются для учебных экскурсий (ботанических, геологических), для горнолыжного и дельтапланерного спорта.



Находится на правом берегу реки Елшанка в 3 км к северо-востоку от села Никольское. Географические координаты данного памятника составляют: широта: 51,05 градуса, долгота: 55,75 градуса. Является геологическим (стратиграфическим и петрографическим) памятником природы площадью 21,0 га.

Белой горой называется крутой и высокий правобережный склон реки Елшанка, на склоне которого наблюдаются выходы гипса, которые в прошлом разрабатывались.

На склонах горы обитает колония сурков, наблюдение за которыми при известной доле терпения доставит массу положительных впечатлений. Вдоль берегов реки Елшанки и ее живописных плесов тянутся заросли деревьев и кустарников. В эти места приезжают отдохнуть жители оренбургских городов, Имеются оборудованные родники.

Петропавловский разрез находится в 2 км к северо-западу от села Петропавловка, его можно найти по следующим координатам: широта: 51,99 градуса, долгота: 55,29 градуса. Является геологическим памятником природы, площадь – 15,0 га. Данный разрез изучался известным ученым В. П. Твердохлебовым (1967 г.). Туристам разрез позволяет рассмотреть четко выраженные слои пород. В предзакатные и рассветные часы пейзаж становится еще более привлекательным, напоминая туристам неземные виды.



Является гидролого-ихтиологическим памятником природы площадью 18,6 га. Расположена в 1 км к юго-западу от села Украинка (Сакмарское лесничество, кв. 22, Сакмарский лесхоз).

Пойменное озеро – бывшее русло Сакмары длиной более 2 км. В половодье старица наполняется водами реки Чебенька, чуть позднее – Сакмарой. В результате создаются благоприятные условия для

нереста жереха, язя, судака, леща, сазана и других видов рыб. Старица представляет собой природное нерестилище в пойме реки Сакмары, которое привлекает любителей рыбалки. Старица Миневича является местом обитания речного бобра, выдры, норки.



Урочище расположено в 1 км от села Татарская Каргала, на правом берегу реки Сакмара (более точные координаты – широта: 51,94 градуса, долгота: 55,14 градуса). Является геолого-геоморфологическим памятником природы, площадь урочища составляет 26,6 га.

Обрыв на правом берегу реки Сакмара протяженностью 1,2 км и высотой до 37 м имеет сходство с подковой, выпуклой стороной обращенной от реки. «Подкова» охватывает участок поймы реки Сакмары. Урочище пересекают четыре коротких (до 300 м), но глубоких оврага-каньона. У южного края урочища обрыв подмывается рекой и образует красивые выходы красноцветных песчаников. Объект интенсивно используется в рекреационных целях, а также для тренировок по скалолазанию.



7 Памятники культуры Каргалинские медные рудники

Находятся на стыке Октябрьского, Оренбургского, Александровского и Переволоцкого районов. Являются древнейшим и крупнейшим в Восточной Европе горнорудным и металлургическим центром. Общая площадь данного ландшафтного памятника природы, истории и археологии составляет около 500 кв. км и включает в себя одиннадцать участков.

Каргалинские рудники – это самый богатый по концентрации меди участок медистых песчаников во всей предуральской полосе от Перми до Оренбурга и Актюбинска. Существуют две версии образования каргалинских медных руд: по одной из них, они образовались в континентальных условиях, в руслах и дельтах древних рек (источниками рудных растворов служили размываемые Уральские горы), а осадителями меди из растворов были скопления древесных остатков в руслах рек. Согласно другой гипотезе, руды сформировались после формирования осадков. Рудные растворы по этой версии переносились с грунтовыми водами. Вероятно, что обе гипотезы могут быть верными.

В эпоху ранней бронзы степи Южного Урала были заселены племенами древнеямной культуры. С ними было связано становление и развитие металлургического производства. Вся территория Каргалинских рудников представляет собой горные выработки, остатки металлообработки, поселения и могильники древних горняков-металлургов. Из каргалинской меди в III – II тыс. до н. э. отливалось оружие – топоры, клевцы, молоты, кинжалы; инструменты – долота, тесла, шилья; украшения.

8 Орловские рудники

Орловские рудники расположены в 4 км к юго-западу от с. Орловка (широта: 52,15 градуса, долгота: 55,87 градуса). Являются историко-горнотехническим памятником природы, входящим в состав Каргалинских медных рудников. Общая площадь Орловских рудников составляет 86,0 га.

В настоящее время большинство шахт завалилось и превратилось в воронки. В отдельных шахтах стенки устояли, в них виден надрудный геологический разрез, в основном представленный песчаниками. В отвалах шахт в сероцветном песчанике по трещине обнаружен малахит с кристаллами пластинчатой формы. По И. А. Ефремову (1954 г.), эти разработки относятся к группе Каргалинских рудников, в XVIII–XIX веках они назывались Ивановскими, Верхоторскими или Богоявленскими.




Дом находится в историческом центре села. Таких домов насчитывалось около двух десятков. Жители Сакмары исстари отапливали свои жилища кизяком и дровами, лишь в 1977–1978 годах начата газификация села, и только в 1985 году газ пришел в дома сельчан.

В «старом молебном доме» на углу улиц Советской и Почтовой в 1935 году была расположена почта с телеграфом, радиоузел появился в 1946 году. Дом привлекает своей самобытностью и архитектурой.



В районе расположено семь объектов культурного наследия регионального значения Оренбургской области, среди которых часть сохранившегося каменного дома, где побывал Емельян Пугачев после взятия с. Каргалы (1774 г.); мечеть с минаретом и медресе в с. Сакмара; мемориальное здание – один из первых домов, построенных в с. Татарская Каргала, основанном в 1745 году, и др.



Это интересно

На территории района 26 апреля 1919 года оренбургским и орским полками в бою на р. Салмыш были разгромлены войска Колчака. В настоящее время на данном месте установлен обелиск. Район является местом слияния реки Салмыш с рекой Сакмара.

Что привезти на память

Пуховый платок-паутинку, изготовлением которой занимались в районе издавна. Фотографию с покоренной вами горы, на которой проходил Салмышский бой.

Обязательно

Отведать традиционное казачье блюдо – пирог с речной рыбой и домашний кулич, а также попробуйте свои силы и везение в спортивной рыбалке на Колхозном пруду.

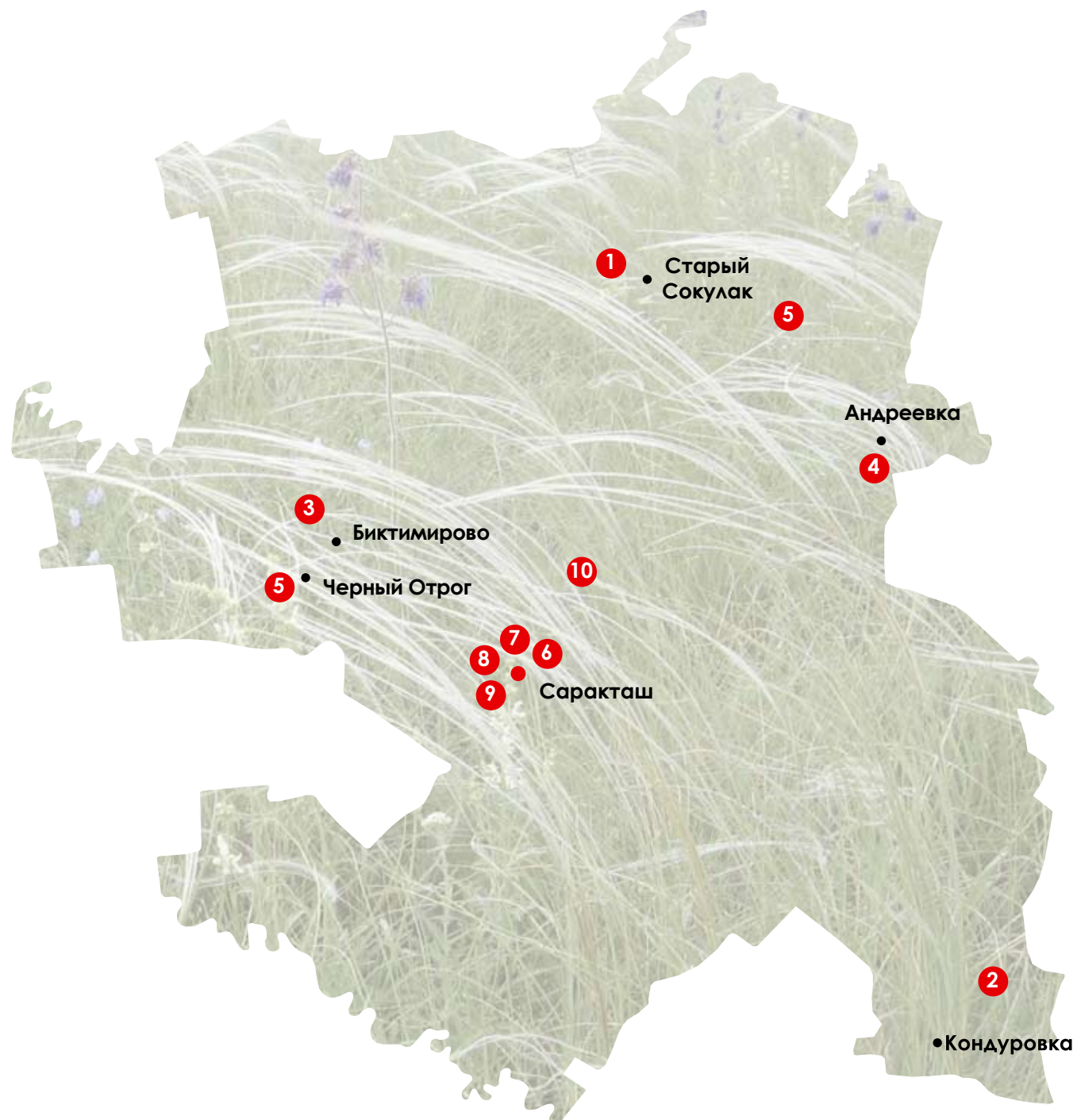


САРАКТАШСКИЙ РАЙОН



САРАКТАШСКИЙ РАЙОН

Основан в 1931 году



1. Козьи горы
2. Нос-гора
3. Каменная гора
4. Родники
5. Историко-мемориальный музей В. С. Черномырдина
6. Музейно-выставочный центр им. М. М. Чумакова
7. Памятник воинам-интернационалистам
8. Мемориал Трудовой и Боевой Славы
9. Свято-Троицкая обитель милосердия
10. Красная гора

История и люди

Саракташский район образован 4 января 1931 года. Он является своеобразным природным перекрестком Оренбуржья.


На саракташской земле, в урочище Красная гора (село Красногор), в 1740 году начальник Оренбургского края, ученый В. Н. Татищев, сделал попытку заложить крепость города Оренбург. В том же веке на территории района бушевала пугачевская вольница. В верховьях реки Белгушка находилась знаменитая кочевка Оренбургского губернатора В. А. Перовского.

Новейшая история Саракташа начинается с 1913 года, со времени строительства железной дороги Оренбург – Орск. В суровые годы Великой Отечественной войны на фронтах сражалось более 12 тысяч уроженцев района. Пали смертью героев 7119 человек, 3780 саракташцев удостоены боевых орденов и медалей. Одиннадцать из них стали Героями Советского Союза. Высокое звание Героев Социалистического Труда носят Г. С. Старкин, К. П. Кравец. В с. Петровском родился артист цирка заслуженный артист РСФСР Л. А. Осинский. Владельцем поместья Спасское в Саракташском районе был российский натуралист, ботаник, зоолог, энтомолог и лепидоптеролог, врач и путешественник Э. А. Эверсманн (1794–1860 гг.), автор труда «Естественная история Оренбургского края».

Знаменитыми врачами Саракташского района и РФ являются:

- Владимир Диамидович Середавин – русский и советский врач, хирург, общественный деятель, заслуженный врач Российской Федерации. почетный гражданин Самары, основатель и первый руководитель Самарской областной клинической больницы имени М. И. Калинина.
- Владимир Иванович Шевцов – генеральный директор Российского научного центра «Восстановительная травматология и ортопедия» (г. Курган), заслуженный деятель науки РФ, является автором более 350 работ, опубликованных в отечественной и зарубежной печати, был преподавателем Международных курсов по изучению и применению аппарата и метода Илизарова в зарубежных странах, является почетным директором и главным консультантом центра по применению чистых методик Илизарова при Нью-Йоркском госпитале суставных заболеваний, член Международного хирургического общества ортопедов-травматологов (SICOT), Французского общества травматологов и ортопедов (SOFOT), почетный член Македонского общества травматологов и ортопедов (MADOT).

В селе Старый Сокулак жил и работал известный Д. Н. Соколов – геолог, географ, председатель Оренбургского отдела Императорского русского географического общества (1906–1910 гг.). Автор многочисленных статей по геологии края и учебного пособия «Оренбургская губерния: географический очерк». Один из видных краеведов губернии начала XX в.



Экономико-географическая характеристика



На территории района проходит граница между Русской равниной и Уральскими горами.

Территория района занимает площадь 369,9 тыс. га. Район расположен в северо-восточной части центральных районов Оренбургской области в живописной пойме трех самых крупных рек области: Урала, Сакмары и реки Большой Ик. Саракташский район граничит с Оренбургским, Сакмарским, Тюльганским, Кувандыкским, Беляевским районами, на севере и востоке – с Башкортостаном. Район относится к Южно-Уральскому региону, полностью расположен в Европе, на юге рекой отделяется от Азии.

Административный центр района – поселок Саракташ. Расстояние до областного центра – города Оренбурга – 100 км. Через территорию района проходит железнодорожная магистраль, которая обеспечивает прямую связь со Средним Уралом (Оренбург – Орск – Челябинск). На территории района находятся четыре станции Южно-Уральской железной дороги. По территории района проходит дорога республиканского значения Оренбург – Орск.

Численность населения района составляет 40,1 тыс. человек. Национальный состав района многонационален и представлен: русские – 68 %, татары – 16,8 %, казахи – 5,4 %, башкиры – 3,9 %, украинцы – 2,3 % и другие.

Для развития экономики в районе имеется трудовой и производственный потенциал. Всего в экономике занято 18,8 тысячи человек, или 43 процента населения.

В районе работают семь промышленных предприятий, строительные организации, два элеватора, предприятия транспорта, торговли, связи, потребкооперации и другие. Ведущей отраслью района является сельское хозяйство.

Специализация сельскохозяйственного производства основана на производстве зерна, мяса и молока.

В Саракташском районе расположено более 10 объектов культурного наследия Оренбургской области, среди которых наибольшую популярность получили церковь, построенная в 1901 году в селе Андреевка, Спасская церковь в селе Спасском и церковь Покрова (1864 г.) в селе Студенцы. Также на территории района более 45 объектов археологического наследия регионального значения.

Козьи горы расположены в 4 км к юго-западу от с. Стар. Сокулак (широта: 52,025 градуса, долгота: 56,342 градуса). Горы представляют собой низкогорный безлесный массив, состоящий из 3–4 гряд, увенчанных острыми сопками и вытянутыми с севера на юг. Размеры массива – 7 км по долготе и 2,5–4 км по широте. Высшая точка Козьих гор – узкая вытянутая шишка, имеет высоту 487,1 м над уровнем моря. Это свидетельствует о том, что Козьи горы уступают в Оренбуржье по высоте к западу от передовых уральских складок только хребту Малый Накас. А в горной части оренбургского Урала только хребет Шайтантау и присакмарская часть Саринского плато немного выше Козьих гор.

С Козьих гор берут начало более 10 ручьев, которые начинаются из родников, бьющих в вершинах лождин, начинающихся у подножья массива. На склонах Козьих гор мало оврагов, и те, которые есть, связаны исключительно с пастбищной эрозией. Современная лесистость этой территории фактически отсутствует. Безлесие может быть связано с неблагоприятными лесорастительными условиями, а также с отсутствием выходов грунтовых вод в средних склонах. Кроме того, наложил отпечаток и выпас скота, о чем говорит само название этого низкогорного массива. Длительный выпас коз, овец и крупного скота привели к истреблению лесов в тех местах, где они произрастали в прошлом. К числу иных достоинств Козьих гор следует отнести их высокие ландшафтно-эстетические качества и возможности обзора великолепного пейзажа саракташского Предуралья с вершины этого массива.

Есть исторические свидетельства тому, что у самого подножья Козьих гор в довоенные годы был колхоз козоводческой специализации.

Располагается в 2,5 км к северу от с. Кондауровка на правом берегу реки Сакмары. Представляет собой гору-останец гребневидной формы, вытянутой в северном и северо-западном направлениях на 3,5–4 км. Тюркское название этой горы Курмаин переводится как «узкая шея». Современное название Нос-гора получила потому, что на ее южном окончании один из пластов известняка образует карниз, похожий в профиль на человеческий нос.

У подножия известняковой гряды на поверхности надпойменной террасы в районе бывшей деревни Черной речки находится Черно-реченское карстовое поле. Воронки на этом участке относятся к закрытому типу. Преобладают мелкие (глубиной до 1 м и диаметром до 4 м) воронки овальной формы. Однако встречаются и более крупные карстовые воронки и блюдца, заполненные водой. У южной оконечности Нос-горы находится карстовое Чертово озеро, глубина которого в 1976 году составляла около 8 м, а затем вследствие заиления, значительно уменьшилась.

Высокая научная ценность Нос-горы подтверждается тем, что в 1991 году на его разрезе проводилась экскурсия Международного геологического конгресса по пермской системе.



3 Каменная гора

Гора находится в 3 км к северо-западу от с. Биктимирова. Она возвышается почти на 90 м над живописным озером-старицей Каменном р. Сакмары. Озеро Каменное имеет в длину около 700 м, ширину до 50 м, а глубину до 5,5 м. У подножия Каменной горы прямо в озеро струятся многочисленные роднички, кроме того, озеро питает множество подземных источников. Весной во время паводка оно сливается с другими водоемами – так сюда попадает рыба. О чистоте воды говорит тот факт, что в озере водятся раки.

Одна из главных достопримечательностей этого места – тройка родников (два с соленой водной, один – с пресной). Среди местных жителей есть поверье, что вода целебная, заживляющая раны. Действие воды на организм сравнивают с тем, которое оказывают известное соленое озеро Развал в Соль-Илецке. А воду из пресного источника сравнивают со святой водой, потому что она может годами стоять в закрытом сосуде и не портиться.

Специалисты ландшафтно-геохимической группы Института степи УрО РАН проводили химический анализ воды, показавший повышенное содержание хлоридов и натрия в обеих пробах.

Для туристов озеро привлекательно своими живописными берегами с аллеей из черной ольхи и гладью озера с кувшинками. Каменная гора с Каменным озером образуют единое сложное урочище – ансамбль природных достопримечательностей, который может рассматриваться как единый памятник природы.



4 Родники

В районе известно больше ста источников и все они по-разному облагорожены. Наиболее значимые источники в районе:

- каскадный родник Гремучий колодец расположен в 1,5 км юго-восточнее села Спасское;
- Тухлый родник, вода которого содержит сероводород, камни на выходе покрыты сернистым налетом, находится в 2 км от бывшего села Активный;
- два родника в урочище Асикай – из болота вытекает ручей с минерализованной водой и сильным запахом сероводорода. Второй родник имеет повышенную минерализацию, но используется для питья;
- родник в Дубравном Сырте (дубовая роща) начинается у села Новоселки;
- озеро Каменное – типичное пойменное озеро подгорного типа, находится в 3 км к северо-западу от с. Кабанкино. У подножия Каменной горы прямо в озеро струятся многочисленные роднички;
- родники урочища Бишкаин – исток ручья Чанныелга;
- родники – источники минерализованных вод в селе Родники на реке Чебенька. Мощные источники бьют в самом центре села.



Историко-мемориальный музей Виктора Степановича Черномырдина – автономная некоммерческая организация, основанная 23 марта 2011 года в селе Черный Отрог Саракташского района Оренбургской области. Главная цель музея – изучение и популяризация наследия В. С. Черномырдина и его вклада в историю России. В Викторе Степановиче гармонично сочетались ценности разных эпох; его фигура уникальна тем, что он умел снимать конфликты – личные, общественные, межгосударственные, был гарантом стабильности и надежности в стране. Музей будет представлять собой своеобразный визит-центр – многопрофильный комплекс, сложный по составу коллекций и направлениям деятельности, работающий с территорией Южного Урала. В нем будут соединяться черты мемориального, исторического, научно-технического и сельскохозяйственного музеев. Наряду с экспозицией здесь разместятся детский и досуговый центры, кафе. Музей не ограничивается периметром стен. Предметом музейного показа станет земля Черномырдина – казачья станица с почти 200-летней историей на берегу реки Сакмары, где проживало не одно поколение рода Черно-

мырдиных. Именно здесь следует искать истоки уникального черномырдинского характера – его стойкости, выносливости, сметливости. Эти земли – место схождения Русской равнины и Уральских гор, где разворачивались события Пугачевского бунта и «Капитанской дочки», где проходит граница Европы и Азии... Рядом с музеем в центре Черного Отрога находятся храмы прихода святого апостола и евангелиста Иоанна Богослова: старый храм построен в 1848–1849 годах, новый, построенный при непосредственном участии В. С. Черномырдина и освященный в 1996 году Святейшим Патриархом Московским и всея Руси Алексием II, расписан в 2005 году мастерами из Свято-Успенской Киево-Печерской лавры. Храм привлекает паломников из многих крупных городов своей необычайной красотой и находящимися в нем христианскими святынями: ковчег с частицами мощей Киево-Печерских святых, икона с частицами мощей Оптиных старцев, икона с частицами мощей Александра Невского и Даниила Московского. Храм посещал Святейший Патриарх Московский и всея Руси Кирилл. Черный Отрог – один из при-



Историко-мемориальный музей Виктора Степановича Черномырдина (продолжение)

знанных центров пуховязания в Оренбургской области, специализирующийся на изготовлении теплых оренбургских пуховых платков. Работы черноотрожских мастериц хранятся в собрании многих музеев России и выставляются за рубежом. Сохранение традиций пуховязания – одно из направлений деятельности музея. В музее не только сформирована коллекция пуховых платков черноотрожских мастериц, но и открыты студии пуховязания. Основу музейной коллекции составили личные вещи и архив В. С. Черномырдина, переданные музеем его семьей.

Поскольку частная жизнь Виктора Степановича была не на виду, мало кто знает о его увлечениях. Самой большой страстью Виктора Степановича были автомобили. «Не помню, когда начал ездить – вся моя жизнь с детства связана с машиной... Даже уставший сяду за руль и отдыхаю», – писал В. С. Черномырдин. В музей переданы 22 автомобиля. Среди них и машины нашей истории – культовые модели своего времени, и штучные экземпляры, представляющие огромную редкость. Среди автомобилей – знаменитая полуторка, на которой работал отец Виктора Степановича – Степан Маркович Черномырдин. В. С. Черномырдин про-

исходил из казачьего рода. Вслед за старшим братом страстно мечтал о карьере военного. За возрождение оренбургского казачества Виктор Степанович был удостоен звания полковника Оренбургского казачьего войска. К тому же одним из любимых видов отдыха Виктора Степановича была охота. Неудивительно, что в его коллекции есть очень интересные образцы оружия. Виктор Степанович не был коллекционером картин, его собрание живописи сформировалось спонтанно. Наряду с другими работами, особый интерес представляют портреты: фамильные портреты украшали дом В. С. Черномырдина, портреты государственных деятелей – его рабочий кабинет. Многие экспонаты, посвященные истории Черного Отрога, культуре и быту оренбургских казаков, подарены музеем жителями села Черный Отрог и других населенных пунктов Оренбургской области. В одном из залов музея будет представлена реконструкция кабинета Премьер-министра России, мебель для которого подарена Правительством РФ.

Контактные телефоны: (35333) 6-50-09, 6-50-36.

E-mail: cvs.museum@gmail.com



Музейно-выставочный центр им. М. М. Чумакова открыт 21 апреля 1982 года. Адрес музея: п. Саракташ, пер. Заводской, 4, тел. (835333) 6-01-95. Его базой явился краеведческий музей Спасской средней школы, существовавший с 10 сентября 1963 года. Основатель музея – Михаил Мефодьевич Чумаков, историк, географ, страстный краевед. В краеведческом музее находятся свыше 3000 экспонатов, которые рассказывают о природе и истории родного края.

Все экспонаты музея распределены по шести залам: зал природы, досоветского времени, зал Славы, мемориальный кабинет писателя Б. С. Бурлака и картинная галерея. Большую помощь в создании экспозиции оказали художники и научные сотрудники областного краеведческого музея. 17 мая 2014 года состоялось открытие филиала музейно-выставочного центра «История пожарной части», рассказывающая об истории зарождения пожарного дела в России. На 1 января 2015 года в основном фонде числятся 7956 экспонатов, в научно-вспомогательном – 1057.

В настоящее время сотрудники музейно-выставочного центра проводят экскурсии по выставочным залам музея, выездные экскурсии по поселку и району, организуют семейные праздники, особой популярностью пользуются музейные представления с элементами театрализации.



Памятник установлен в п. Саракташ в сквере по ул. Депутатской рядом с торговой площадью. Его открытие состоялось 15 февраля 1999 года накануне десятой годовщины вывода войск из Афганистана.

Автор идеи памятника – председатель совета афганцев В. Н. Гайлин. Автором проекта и руководителем работ стал местный художник В. Гресс. Памятник представляет собой арку в форме большой подковы с висящим по центру колоколом. Под арочным сводом на высоком пьедестале установлен белый голубь с раскрытыми крыльями. На пьедестале – мемориальная мраморная доска с высеченными именами погибших и стихами отца погибшего воина В. Н. Гайлина.

Мемориал, построенный на народные деньги, располагается на центральной площади поселка Саракташ (ул. Мира). Он включает символические изображения: стела с орденом Отечественной войны, три штыка, Вечный огонь, площадка для возложения цветов. Мемориал открыт 2 мая 2005 года при участии спецпредставителя Президента России на Украине Виктора Черномырдина. В 2008 году мемориал дополнен Аллеей Славы в парке им. Ленина – на установленных стендах можно увидеть портреты и имена тружеников Саракташского района.





Обитель выросла на месте некогда обычного, ничем не приметного, возродившегося в 1989 году Покровского прихода.

Обитель начиналась с церкви, при которой открылись воскресная школа, Дом милосердия для одиноких больных престарелых людей.

Православная христианская община верующих в п. Саракташ впервые получила регистрацию от властей в 1943 году. Богослужения совершались во временном помещении (в доме по ул. Свердлова, 25), половину которого община арендовала у его владельцев.

К лету 1992 года было завершено строительство начальной образовательной церковно-приходской школы. Храм св. прав. Симеона Верхотурского был восстановлен и освящен 25 сентября 1992 года на престольный праздник. В 1993–1994 годах велось строительство корпуса Дома милосердия, а уже осенью 1994 года по благословению Владыки Леонтия были освящены Дома милосердия в честь святителя Николая и целителя Пантелеймона. 15 апреля 2000 года по благословению архиепископа Оренбургского и Бузулукского Валентина состоялось освящение Покровского молитвенного дома.

В феврале 2006 года в Свято-Троицкой обители милосердия были установлены колокола на колокольню строящегося Свято-Троицкого собора. 7 мая 2006 года освящен придел св. прп. Сергия Радонежского в нижнем, Симеоновском храме Свято-Троицкого собора обители милосердия.

В настоящее время при обители действуют Дом милосердия, православная гимназия, духовное училище, воскресная школа; образованы сестричество, община монашествующих, имеются швейная мастерская, пекарня, небольшое подсобное хозяйство, а в большой семье священника Николая Стремского растут и воспитываются 70 детей.

Красная гора в Саракташском районе Оренбургской области довольно известна как в области, так и среди гостей региона. По-другому Красная гора называется Сарыкташ, или «каменные овцы». Эта гора – одна из самых больших гор в Оренбургской области – находится юго-восточнее села Татарский Саракташ и названа так по красной глине и красному камню, придающим горе красноватый оттенок. Отсюда и пошло такое название города Саракташа («сарык» – овца, «таш» – камень) – «каменные овцы». Размеры необычных каменных глыб составляют от 0,5 до 2,5 метра.

Одно из первых описаний Красной горы и других соседних гор следующее: «Общий характер местности, окружающей поселок Красногор, гористый. Склоны гор покрыты россыпями красного

железняк и красного песчаника, отчего в сухую ясную погоду еще за много верст от поселка горы кажутся как бы залитыми кровью». В 1998 году возле Красной горы прошли съемки фильма «Русский бунт». Режиссер А. Прошкин показал события крестьянской войны, описанные в произведениях А. С. Пушкина «Капитанская дочка» и «История Пугачевского бунта». Для съемок этого фильма была воссоздана крепость, а также другие постройки того периода. В съемках фильма, помимо актеров, участвовали и жители села Татарский Саракташ и поселка Саракташ. По окончании съемок фильма часть костюмов и декораций к фильму были переданы в фонд Оренбургского областного историко-краеведческого музея.

В настоящее время на Красной горе сохранились декорации к фильму, среди которых можно прогуляться и сфотографироваться. На сегодняшний день Красная гора – это зона отдыха, где хорошо можно провести время. Развлекательный комплекс включает в себя гостиницу, сауну, комнату отдыха, бильярд и многое другое.



Это интересно

На территории Саракташского района действует единственный в области мужской монастырь – Свято-Андреевский мужской монастырь в с. Андреевка. Свято-Андреевский монастырь со дня его основания живет по строгому афонскому уставу, богослужебный круг не прерывается ни на один день. Службы уставные, без сокращений. За время существования обители был полностью отреставрирован храм архистратига Божия Михаила, построен новый двухэтажный деревянный братский корпус на 15 келий с вместительной трапезной, сооружены надворные постройки, проведен капитальный ремонт здания бывшей церковно-приходской школы, дома священника, проведен газ. Есть и свой огород.

Село Желтое Саракташского района является неофициальной столицей оренбургского пуховязания – именно здесь уникальный промысел активно развивается и в настоящее время, мастерство передается из поколения в поколение, сложились целые династии.


Что привезти на память

Изделия из пуха ручной работы, предметы религиозного культа (иконы, крестики, ладанки и т.п.) из церковной лавки Свято-Троицкой обители милосердия, известные на всю область.

Обязательно

Посетите Красную гору, представьте себя героями фильма «Русский бунт», гуляя среди декораций, а также Свято-Андреевский мужской монастырь в с. Андреевка.

Туристам рекомендуется попробовать пирожки с начинкой из ягод и бешбармак.

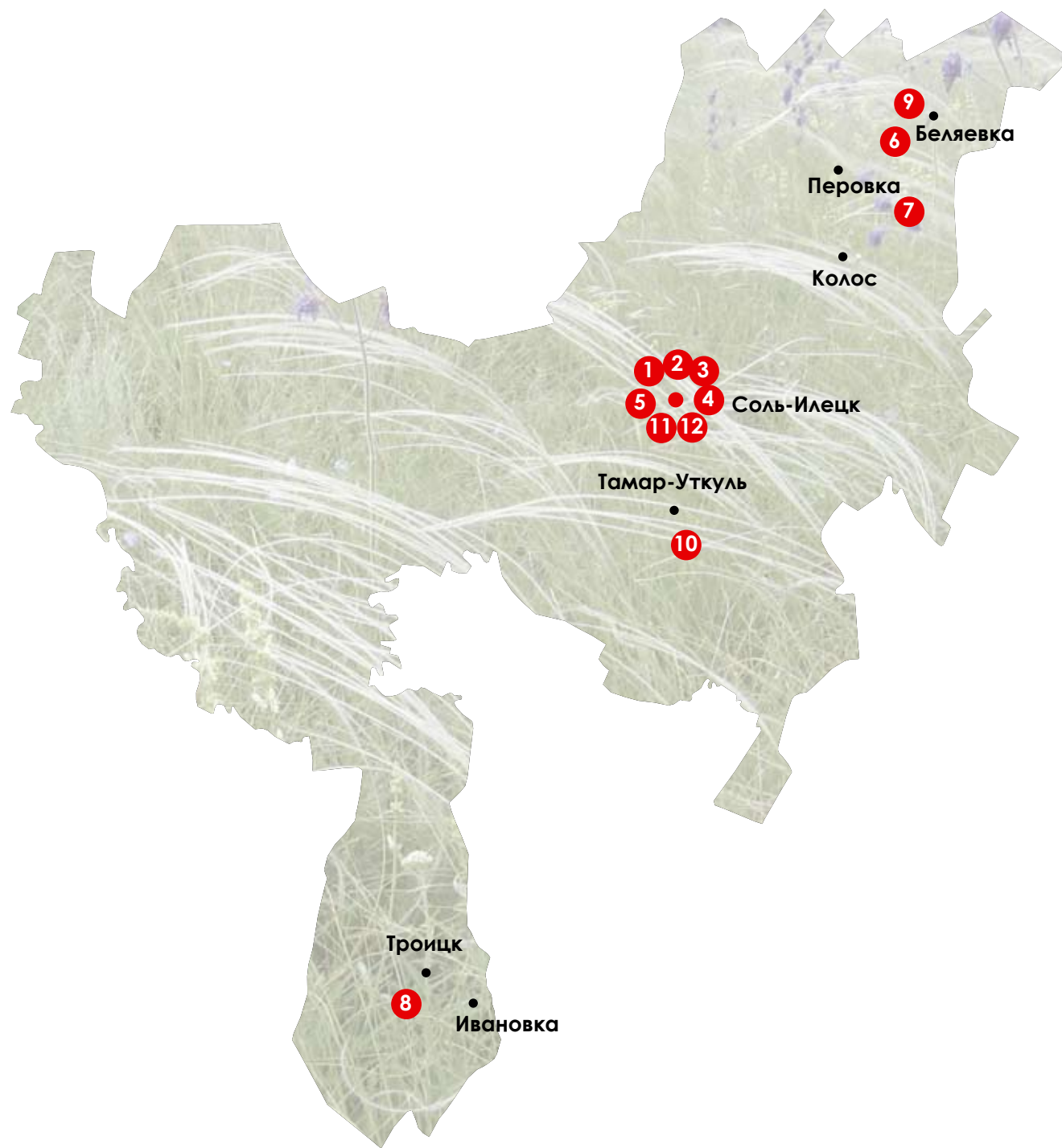


СОЛЬ-ИЛЕЦКИЙ РАЙОН



СОЛЬ-ИЛЕЦКИЙ РАЙОН

Основан в 1927 году



1. Озеро Развал (соленое)
2. Озеро Дунино (бромное)
3. Озеро Тузлучное (грязевое)
4. Озеро Малое городское (минеральное)
5. Озеро Большое городское (пресное)
6. Змеиная гора
7. Урочище Святой камень (гора Алеутас)
8. Троицкие меловые горы
9. Букобайские яры
10. Курганные захоронения вдоль реки Илек
11. Церковь Казанской иконы Божией Матери
12. Мемориал памяти павшим за Родину в Великой Отечественной войне

История и люди

Дата образования района – 30 мая 1927 года. Своим названием город Соль-Илецк и Соль-Илецкий район обязаны крупнейшему месторождению каменной соли (причем соли самого высокого качества), которое разрабатывалось с середины XVIII века. Однако местность упоминается в карте Российского государства, составленной в 1627 году.

Годом основания города считается 1754 год, когда в 75 верстах от Оренбурга для защиты соляных копей от опустошительных набегов кочевников была построена крепость Илецкая Защита. В 1865 году крепость была преобразована в город Илецк. Окончание строительства железной дороги Самара – Оренбург в октябре 1876 года позволило на сотни верст сократить перевозку соли, гужевым транспортом она перевозилась только до Оренбурга. В 1900 году началось сооружение железной дороги до Ташкента, проходившей через Илецк (в 1905 году строительство было закончено). Постепенно гужевая перевозка соли перестала использоваться вообще.

Название города менялось несколько раз и только в 1945 году было присвоено окончательное название – Соль-Илецк.

В Соль-Илецке в детские годы жил русский поэт, переводчик, политический деятель М. Л. Михайлов. В селе Буранном родился и провел детство Г. Е. Лазарев – Герой Советского Союза, заслуженный работник геодезии и картографии РФ, почетный полярник, академик Международной академии информатизации, Российской академии космонавтики им. К. Э. Циолковского.

В Соль-Илецке побывал естествоиспытатель и путешественник, член Берлинской и почетный член Петербургской академии наук А. В. Гумбольдт, одна из глав его трехтомного труда «Центральная Азия» посвящена Уральским горам, особенностям их рельефа и геологического строения.

В 1837 году русский поэт, переводчик В. А. Жуковский, один из основоположников русского романтизма, посетил Илецкую Защиту в свите цесаревича Александра Николаевича. В Соль-Илецке родился и вырос знаменитый Петр Антонович Крючков – основатель и участник театра в Народном доме.

В 2012 году из Соль-Илецка стартовала экспедиция «Бросок на Каспий. Озеро Развал – озеро Баскунчак» под руководством знаменитого путешественника Федора Конюхова, который с любовью вспоминает Соль-Илецк с его «интересными солеными озерами и сладкими арбузами».



Экономико-географическая характеристика



Муниципальное образование Соль-Илецкий район располагается на юге области. На западе граничит с Илекским районом, на севере – с Оренбургским и Беляевским, на востоке – с Акбулакским. Общая площадь территории составляет 5,2 тыс. кв. км.

Административный центр района – город Соль-Илецк. Расстояние до областного центра – города Оренбурга – 72 км. Численность населения составляет почти 53 тыс. человек более 60 национальностей: русские – 56,39 %; казахи – 25,94 %; татары – 9,10 %; украинцы – 3,28 %; немцы – 1,33 % и прочие 3,93 %.

В районе 59 населенных пунктов, 23 муниципальных образования (21 сельское, 1 городское и муниципальное образование Соль-Илецкий район).

Производством сельскохозяйственной продукции в районе занимаются 2 крупных, 3 средних, 32 малых сельскохозяйственных предприятия, кроме этого, производством сельхозпродукции занимаются 135 крестьянско-фермерских хозяйств и индивидуальных предпринимателей.

Особое место в сельскохозяйственном производстве занимает возделывание бахчевых культур, дающее ежегодный стабильный урожай. В районе создана ассоциация бахчеводов.

В районе зарегистрировано по основным видам экономической деятельности 735 предприятий и организаций, в том числе ряд крупных предприятий: ОАО «Илецксоль», ООО «Соль-Илецкий машзавод», ООО «Соль-Илецкий кирпичный завод».

Но главная достопримечательность – это курорт местного значения «Соль-Илецкие озера», который посещают около 250 тысяч человек в среднем за три летних месяца. Благодаря такому туристскому потоку, местность курорта с 2013 года включена в федеральную программу по развитию туристских кластеров.

На территории Соль-Илецкого района расположено около 70 объектов археологического наследия, самыми известными из которых являются курганы Увацкий и Мечетсайский.



Образовалось в 1906 году на месте выработки соли горы Тузтубе (с казахского – «крыша соли»). Озеро имеет глубину 18 м, площадь 66 100 м². Своеобразие озера состоит в том, что свободно лежащий на воде человек не тонет. Можно передвигаться вертикально, не касаясь дна. Этот эффект возможен благодаря большой плотности воды (концентрация солей достигает 320–340 граммов на литр, это почти в 10 раз превышает концентрацию солей в воде Черного и Средиземного морей). Развал называют оренбургским Мертвым

морем – соленая вода оказывает преимущественно гиперсмолярное, антимикробное воздействие, в связи с этим наиболее выражено очищающее действие на кожу и слизистые. Погружаться в озеро следует до уровня груди, так как глубокое погружение и долгое нахождение в воде отрицательно влияет на сердечно-сосудистую систему. Врачи рекомендуют осуществлять прием водных процедур в озере в среднем 15–20 минут, чередуя прием водных и грязевых процедур с 30-минутным отдыхом в тени.



2 Озеро Дунино (бромное)

Находится в 50 метрах к востоку от озера Развал. Образовалось в 1896 году. Глубина озера составляет 12 м, а площадь – 88 550 кв. м. В 1 литре воды содержится 165,5 г разнообразных солей. В озере в большом количестве размножаются соленые рачки артемии, которые выделяют обладающие успокоительным действием ферменты. Купание в этом озере рекомендуется людям с повышенной раздражительностью, нервными срывами, язвенной болезнью желудка, кожными заболеваниями и начальными проявлениями гипертонии.

3 Озеро Тузлучное (грязевое)

Площадь озера 23 750 кв.м, глубина – 2,5 м, толщина лечебной грязи до 2 м. Наиболее активную часть составляет комплекс, в состав которого входит сернистое железо, кремниевая кислота, мельчайшие глинистые частицы. Биогенные стимуляторы составляют наиболее ценную часть грязи. Курсовое лечение грязью способствует заживлению рубцов и язв, улучшению функций суставов, купированию хронических болевых синдромов, нормализации функций половой сферы и других болезней.



4

Озеро Малое городское (минеральное)

Площадь озера 21 030 кв. м, глубина – 15 м. Считается минеральным (солей 2,6 г/л) и является аналогом Каспийского моря.

5

Озеро Большое городское (пресное)

Площадь озера 15 360 кв. м, глубина – 12 м. Озеро пресное и используется местными жителями и отдыхающими для купания, ловли рыбы и раков.



6 Змеиная гора

Палеонтологическим памятником природы является Змеиная гора у села Михайловка. Гора располагается в излучине реки Бердянки, в 1,5 км к юго-востоку от села Михайловка и в 0,5 км от села Беляевка. Географические координаты горы определены как широта – 51,43 градуса, долгота – 55,435 градуса.

Свое название гора получила из-за большого количества змей, некогда водившихся здесь. Здесь в обрыве, называемом Ханской могилей, в песчаниках обнаружено множество окаменелых остатков морских беспозвоночных животных древнего юрского моря.

Уникальность обрыва заключается в том, что в нем вскрыт почти непрерывный разрез отложений верхней юры с богатыми скоплениями фауны. Обилие ископаемой фауны и красота урочища привлекают к горе многочисленные учебные и познавательные экскурсии. Побывавшие на горе обычно увозят с собою как памятные сувениры рostrы белемнитов или древние раковины аммонитов, населявших море юрского периода.



7 Урочище Святой камень (гора Алеутас)

Расположено в 2 км к северу от бывшего поселка Прохладное, между рек Куралы и Бердянки близ отметки 284,9 м, в 10,5 км к юго-востоку от села Перовка. Оно представляет собой глыбы кварцевых песчаников высотой до 2,5 м, расположенных на территории площадью 120 кв. м. Здесь растут березы, шиповник и разнообразные кустарники.

С языческих времен до наших дней гора почитается у местных жителей, особенно казахов, и используется как святилище. Приезжающие на курорт туристы посещают гору в рамках экскурсий городского экскурсионного бюро.



Расположены в 5 км к юго-западу от с. Троицк. Протяженность Троицких меловых гор составляет 6 км. Особое внимание привлекает система бугров пятиугольной формы диаметром около 5 м и высотой от 20 до 50 м.

Троицкие меловые ландшафты представляют собой уникальное убежище для редких растений и место обитания типичных меловиков. На меловых горах гнездятся степной орел, степная тиркушка, обитают барсук, хомяки и другие редкие и характерные виды животных полупустынного зоокомплекса.

В настоящее время в районе Троицких меловых ландшафтов ведутся научно-исследовательские работы по обоснованию организации здесь природного заказника. Туристов привлекают необычные беловатые крутые и покатые стены, выглядящие особенно красиво и необычно в предзакатных лучах солнца.



Находятся в 3,5 км к востоку от с. Михайловка (широта: 51,43 градуса, долгота: 55,45 градуса). Являются геолого-геоморфологическим памятником природы, площадь составляет 135,8 га.

Туристов привлекают необычные виды, представляющие собой «слоистый пирог»: внизу залегают серые с желтоватым, изредка зеленоватым оттенком песчаники, сверху видны пестроцветные глины. Косая слоистость песчаников визуально привлекательна, особенно при различном освещении. Среди песчаников встречаются округлые конкреционные стяжения диаметром до 1 м. Над притоками Букобая обрывы образуют овальные песчаные карнизы. Можно рекомендовать туристам поискать выходы линз, в которых встречаются остатки растительности и кости позвоночных.



10 Историко-культурные достопримечательности

Курганные захоронения вдоль реки Илек

Многочисленные курганные захоронения вдоль реки Илек, которые хорошо изучены и которых особенно много в Соль-Илецком районе, являются археологическими памятниками. Об итогах археологических исследований хорошо и популярно написано в книге оренбургского ученого-археолога С. А. Попова «Тайны Пятимаров», которая вышла в 1971 году. А впервые научные раскопки в Соль-Илецком районе были произведены в 1884 году возле села Тамар-Уткуль. В середине 50-х годов прошлого века здесь же работала экспедиция московского института под руководством К. Ф. Смирнова. Недалеко от сел Кумакское и Тамар-Уткуль были вскрыты древние курганные захоронения пятимаров – Увакский и Мечетсайский. В 1988–1994 гг. были исследованы могильники к западу от села Изобильное и в окрестностях села Линевки. В 1991–1995 гг. во время последних раскопок, сделанных у села Покровка силами международной экспедиции под руководством доктора исторических наук Л. Т. Яблонского, был вскрыт и исследован курган диаметром около 43 м, принесший богатый научный материал. В 2007–2008 гг. на курганном могильнике Черный яр состоялись две экспедиции археологов Оренбургского педагогического университета под общим руководством доктора исторических наук Н. Л. Моргуновой. Руководитель экспедиции – кандидат исторических наук Л. А. Краева вместе со студентами последовательно вскрыли два могильника. Подлинным открытием раскопок стала найденная временная стоянка каменного века.


Находки позволили установить, что в этих краях уже 7–8 тысяч лет назад жили люди. Этим временем датируется также захоронение человека с каменным топориком. Также было раскопано погребение сарматской женщины, которую в загробный мир сопровождали керамические сосуды, украшения из бронзовых колечек, каменные и глиняные пряслица. По обычаю того далекого времени, она была уложена в деревянные носилки. Всего за годы раскопок в районе села Покровка было исследовано около 250 захоронений.

Но, несмотря на все эти исследования, Соль-Илецкие степи хранят еще много неразгаданного, тайны многих курганов еще не раскрыты. Для людей любознательных, интересующихся историей своей страны, своего края туристический маршрут вдоль левого берега реки Илек в Соль-Илецком районе может быть очень интересным и познавательным



Церковь расположена в г. Соль-Илецке по адресу: ул. Степана Разина, 36.

Церковь Казанской иконы Божией Матери построена на добровольные пожертвования в 1902 году и освящена 22 октября того же года. Приход по указу Св. Синода открыт 18 февраля 1904 года. В приходе имелись две одноклассные церковно-приходские школы, размещающиеся на частных квартирах. В 1904–1905 учебном году в них обучались 67 мальчиков и 65 девочек. Согласно клировым ведомостям, здание церковно-приходской школы построено в 1909 году. 25 декабря 1904 года в приходе открыто попечительство трезвости. В церкви имелась библиотека. Клировые ведомости (отчеты) подавались до 1916 года. В течение нескольких лет церковь не действовала. Старожилы помнят, что некоторое время здесь хранилось зерно. В 1946 году Казанская церковь вновь была открыта и заново освящена владыкой Мануилом (Лемешевским). Прихожане помнят о. Стефана Катыкина, о. Петра Живайкина, о. Алексея Подковырова (похоронен за алтарем храма).



В сентябре 1984 года, по просьбам участников войны и трудящихся собрание партийно-хозяйственного актива Соль-Илецкого района приняло решение о сооружении в городе памятника воинам Великой Отечественной. 9 мая 1985 года, в день 40-летия Победы, мемориал был открыт. Место под возведение мемориального комплекса определили в сквере перед зданием райкома.

В преддверии Дня Победы скульптуры мемориального комплекса были доставлены из Санкт-Петербурга, смонтированы на подготовленном пьедестале. В настоящее время мемориал обновляется современными строительными и отделочными материалами, появилась замечательная Аллея героев.



Это интересно

В городе Соль-Илецк в 2011 году у входной группы на соленое озеро установлен памятник соль-илецкому арбузу – символу района.

Каждый житель Соль-Илецкого района хоть раз в жизни попробовал вырастить арбузы и дыни хотя бы для себя. В настоящее время город стал арбузной столицей не только Оренбуржья, но и всей России (продукция бахчеводов получила товарный знак). Каждый год в августе проводится «Фестиваль арбуза» на главной городской площади. Побывав на этом фестивале, туристы могут узнать много интересного об арбузах, попробовать различные блюда и даже напитки из него, а также поучаствовать в мастер-классе по карвингу.

В Соль-Илецке выращивают такой сорт арбуза, как «холодок» – само название намекает на то, что ягода выдерживает довольно низкие температуры. Арбузы этого сорта могут храниться до зимы, поэтому сладким летним лакомством можно насладиться даже за новогодним столом. Также зимой можно попробовать соленые арбузы.

Что привезти на память

Фигурки из кристаллов известной соль-илецкой соли. А также фотоработы, открытки и альбомы известного фотографа, члена Союза фотохудожников России, члена Русского географического общества Олега Грачева (полюбоваться и приобрести работы можно в галерее «ФотоАрт» по адресу: г. Соль-Илецк, ул. Оренбургская, 17).

Обязательно

Попробуйте соль-илецкие арбузы, арбузный фреш на ежегодном фестивале арбузов, проводимом в августе, а также традиционные блюда казахской кухни (шурпу, бешбармак, баурсаки и др.) .

Абсолютно всем туристам необходимо искупаться хотя бы в одном из знаменитых соленых озер (даже тем, кто не умеет плавать).



ТЮЛЬГАНСКИЙ РАЙОН

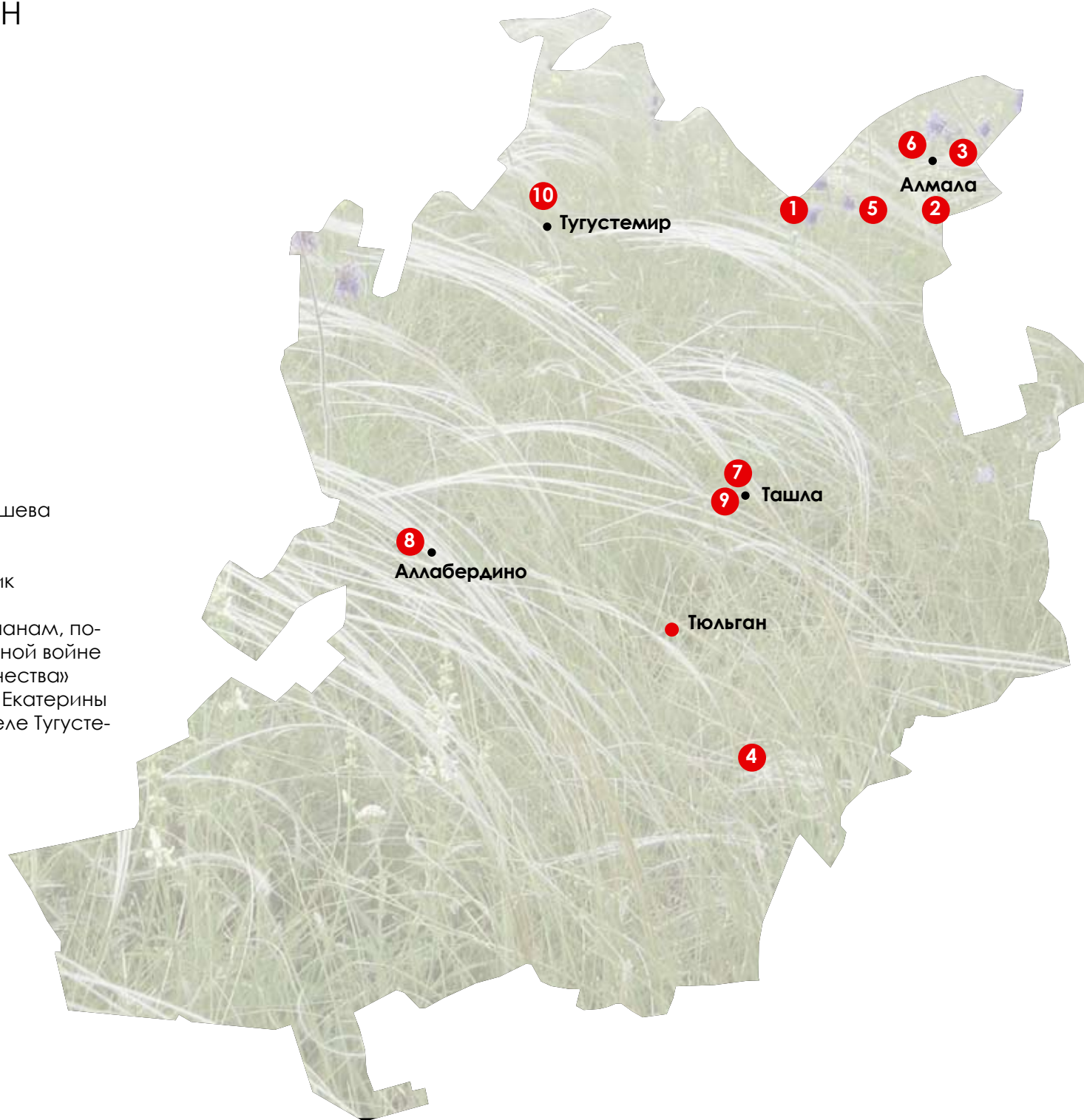


ТЮЛЬГАНСКИЙ РАЙОН

Основан в 1928 году



1. Гора Накас
2. Алмалинская береза
3. Алмалинский лесопарк Тимашева
4. Козловский лесопарк
5. Урманские дубы
6. Урочище Кривая липа и родник
7. Усадьба Тимашевых
8. Мемориал воинам-односельчанам, погибшим в Великой Отечественной войне
9. Мемориал «Защитникам Отечества»
10. Храм святой великомученицы Екатерины (Екатерининская церковь) в селе Тугустемир



История и люди

Район, близкий по границам к нынешнему Тюльганскому, был образован в мае 1928 года под названием Троицкий район, с райцентром в селе Троицкое. Создание района произошло в рамках изменения административно-территориального деления Среднего Поволжья и Оренбуржья и замене губерний, уездов и волостей на крупные области/края, округа, районы и сельсоветы. Троицкий район первоначально находился в составе Оренбургского округа Средне-Волжской области РСФСР.

7 декабря 1934 года, за год до упразднения Средне-Волжского края, Оренбуржье было выделено в Оренбургскую область непосредственно в составе РСФСР (1991–1992 гг. – Российской Федерации). 10 августа 1960 года райцентр перенесен в поселок городского типа Тюльган. Район при этом сохранил название Троицкий.

1 февраля 1963 года Троицкий район с административным центром в поселке Тюльган был ликвидирован, а его территория вошла в состав Октябрьского района области, но 12 (по другим данным – 11) января 1965-го Троицкий район был фактически восстановлен в тех же границах, с тем же центром и уже под названием Тюльганский.

Официально днем образования района считается именно эта дата.

В с. Троицком родился композитор А. Ф. Цибизов – автор более 400 песен, музыки к 30 спектаклям, двух оперетт. Песни автора исполняются Государственным Уральским народным хором, Государственным академическим Оренбургским народным хором, многими коллективами художественной самодеятельности России.

В с. Варваринка родился кавалер орденов Славы трех степеней А. Н. Медведев. В армию его призвали в 1942 году. Сражался на Южном, Брянском, 2-м Белорусском и 1-м Украинском фронтах. За мужество и находчивость в боях при форсировании Западного Буга младший сержант Медведев получил орден Славы III степени. Вторым орденом солдатской доблести Медведева наградили на берегах Вислы. В ночь на 4 февраля 1945-го он переправился через Одер, разведал огневые точки и на обратном пути захватил пленного. В мае 1945 года сержант сражался на улицах города-крепости Бреслау. Орден Славы I степени нашел его уже в Оренбуржье.

Тюльганский район – малая родина Героев Советского Союза В. И. Бояркина (хут. Ольшанка), Н. М. Мельника и А. Н. Редько (с. Екатеринославка), К. П. Оргина (хут. Савельевка).



Экономико-географическая характеристика



Площадь территории района – 1,9 тыс. кв. км. Граничит с Башкортостаном на севере и востоке, с районами Оренбургской области: Октябрьским – на западе, с Сакмарским – на юго-западе и Саракташским – на юге.

Административным центром является поселок Тюльган, расположенный в 130 км от г. Оренбурга. Среднегодовая численность постоянного населения за 2012 год составила 19,253 тыс. человек при плотности 10,2 человек/км². В районе проживают представители многих национальностей, большую часть из них составляют русские – 71,4 %, башкиры – 8,6 %, на долю татар приходится – 5,1 %, украинцев и казахов по 7,4 %, доля остальных не превышает 1 %.

Количество населенных пунктов – 40. Тюльганский район – промышленно-сельскохозяйственный. В основном район специализируется на производстве зерна, мяса и подсолнечника. Полезные ископаемые района представлены, прежде всего, значительными запасами бурого угля. Месторождение расположено вблизи районного центра и разрабатывается карьерным способом. Мощность залежи от 17 до 93 метров.

Тюльганский район включен в число приоритетных территорий области для развития индустрии туризма.

В Тюльганском районе расположены объекты культурного наследия Оренбургской области, особый интерес из которых представляют: Алексеевская церковь XIX в. в селе Репьевка, усадьба В. И. Звенигородского в селе Тугустемир и другие.

1

Памятники природы

Гора Накас

Гора Накас – высшая точка Оренбургской области (667,6 м) входит в систему лесистых увалов-хребтов, объединяемых под общим названием Хребет Накас. Находится в 5,5 км к западу от с. Алмала (Тугустемирское лесничество, кв. 83, Тюльганский лесхоз, широта: 52,55 градуса, долгота: 56,3 градуса).

Площадь памятника составляет 107,0 га. Гора является интересным ландшафтным памятником природы района. Вершина горы плоская, плавно переходит в покатые склоны, изрезанные долинами ручьев. В руслах ручьев встречается галька и крупные (до 40 см) валуны. Лесной массив является эталонным участком лесов Южного Урала на территории Оренбургской области. Древостой преимущественно состоит из вяза, дуба, осины, клена. Широко представлены кустарники – крушина, жостер, шиповник, боярышник, малина. Поляны леса заняты густым и разнообразным травостоем, богатыми земляничными ягодниками. В летнее время туристы с удовольствием приезжают в Тюльганские леса собирать ягоды для варенья.



2

Алмалинская береза

166 | 167

Данный ботанический памятник природы находится в 1 км к югу от с. Алмала. (Алмалинское лесничество, кв. 90, Тюльганский лесхоз). Общая площадь составляет 102,0 га. Представляет собой особо крупные экземпляры березы бородавчатой. Обхват ствола достигает 380 см, диаметр – 120 см, высота – 24 м.



3 Алмалинский лесопарк Тимашева

Лесопарк расположен в с. Алмала у здания школы. Представляет собой лесокультурный памятник природы площадью 0,5 га. Искусственные насаждения лиственницы и сосны середины XIX века. Средняя высота древостоя – до 30 м, максимальный диаметр стволов – 0,5 м. Полнота древостоя – 0,6. Среди трав встречаются подорожник, полынь, клевер, фиалка трехцветная, земляника лесная, герань луговая. Ученые Института степи отмечают, что необходимо сохранить в естественном состоянии этот уникальный объект для культурно-просветительских и эстетических целей.


4 Козловский лесопарк

Находится в 1,5 км к северо-западу от с. Козловка (Ташлинское лесничество, кв. 339, Тюльганский лесхоз). Является лесокультурным памятником площадью 3,0 га. В парке преобладают культуры 1903 года, которые находятся в хорошем состоянии и по сей день. Основные древесные породы – сосна, береза, липа, дуб, клен. Средняя высота древостоя – 18 м, а вот травостой практически отсутствует.



Урманские дубы расположены в 4,5 км к юго-западу от с. Алмала у старого кладбища с. Урманка. Являются ботаническим памятником природы – это эталонный участок лесов Малого Накаса, площадь – 103,0 га.

Объект представляет собой участок леса с крупными экземплярами деревьев разных пород. Деревья произрастают на пологом склоне. В древостое преобладает дуб, также участвуют клен, черемуха, липа и вяз. Эталонный участок важно сохранить, так как здесь встречаются крупные экземпляры деревьев разных пород, что является редкостью для степного края Оренбуржья.



Данный ландшафтный и гидрогеологический памятник природы площадью 103,0 га расположен в 3 км к северо-западу от с. Алмала (Алмалинское лесничество, кв. 41, Тюльганский лесхоз). Географические координаты урочища – широта: 52,58 градуса, долгота: 56,325 градуса.

Родник является одним из мест разгрузки подземных вод, которые аккумулируются в массиве пород хребта Накас. Основные породы лесного массива – это липа и клен. Терпеливый турист может увидеть здесь лосей, которые приходят на водопой.



Тимашевы – древний российский дворянский род, одна из немногочисленных оренбургских фамилий, которая постоянно встречается в архивных документах XVIII–XX веков Москвы, Санкт-Петербурга, Уфы и многих других городов. Представители четырех поколений Тимашевых избирались губернскими предводителями дворянства. Ташла, родовое имение Тимашевых, было одним из самых привлекательных в Оренбуржье. Сюда с удовольствием приезжала вся губернская знать. Культурные связи Тимашевых поражают своим многообразием, яркостью и значительностью – здесь гостили декабрист С. Г. Волконский и композитор А. А. Алябьев, писатели В. И. Даль и С. Т. Аксаков.

Прекрасный двухэтажный дворец Тимашевых исторические катаклизмы XX века не пощадили. Новая власть отдала его под школу, которая почему-то постоянно горела. В итоге, от комплекса зданий остался лишь правый флигель, который сейчас в селе никак не используется и фактически разваливается. Хотя даже в таком виде он является достопримечательностью села. На поляне за флигелем каждый год проводится областной Пушкинский праздник, у истоков которого стояла оренбургский краевед Светлана Сорокина.





8

Мемориал воинам-односельчанам, погибшим в Великой Отечественной войне

Расположен в с. Алабердино, установлен в центре села летом 1976 года. К плите прикреплены пять мраморных досок с именами воинов-односельчан, погибших в Великой Отечественной войне, одна мраморная доска с надписью: «Вечная слава воинам-землякам, погибшим на фронтах Великой Отечественной войны», одна мраморная доска с надписью: «Никто не забыт, ничто не забыто». В центре – мраморная доска с изображением солдата и датами 1941–1945.

9

Мемориал «Защитникам Отечества»

Находится в с. Ташла, ул. Тимашева, 2а. Открыт в 1919 году. В мемориал входят: церковь, построенная из красного кирпича, под зеленой черепичной крышей; над главным входом установлена мозаичная икона Георгия Победоносца; обновленная стела, на ее фасадной стороне изображение Георгия Победоносца. С правой и левой сторон расположены две плиты с выгравированными именами защитников Отечества. На отдельных плитах слова: «Никто не забыт, ничто не забыто!», «Защитникам Отечества – слава!». Перед входом в мемориал и в ограде разбиты цветочные клумбы и растут березы. Горит Вечный огонь.

10 Храм святой великомученицы Екатерины (Екатерининская церковь) в селе Тугустемир

172 | 173

Он был построен в 1832 году титулярным советником Виктором Звенигородским в память о любимой жене Екатерине, скончавшейся от чахотки. Проект принадлежит известному архитектору Константину Тону. Он запланировал его в виде равновеликого креста. Снаружи на стенах располагались гипсовые скульптуры апостолов. Кирпичи для храма изготавливали неподалеку – в соседнем селе. Существует любопытная легенда, согласно которой кирпичи для постройки храма передавали из рук в руки по живой цепочке длиной в три километра.

Рядом с храмом возвели колокольню высотой 43 метра. В прошлом звук местного колокола был слышен далеко от Тугустемира. Однако в советское время, как и большинство других храмов, его ждала незавидная судьба. В 1928 году храм закрыли, предметы культа уничтожили, крест и купола снесли. Красивые фигуры апостолов были разбиты и сейчас от них остались лишь отдельные фрагменты. В советское время в здании храма размещалось зернохранилище, а в колокольне хранили дуст.

Несмотря на все испытания, храм дошел до наших дней. Внутри даже сохранились многие фрески.

Екатерининский храм села Тугустемир является памятником истории и архитектуры XIX века. Храм виден еще на въезде в село. Это главная достопримечательность села, привлекающая немало туристов и паломников.



Это интересно

В настоящее время Тюльганский район является одной из активно развивающихся туристско-рекреационных зон Оренбургской области. На территории района расположено несколько туристских баз, спортивно-оздоровительный центр «Ташла», имеется горнолыжная трасса с современным подъемником (с. Ташла), трасса для сноубинга, активно развивается туристско-рекреационная деятельность.

Осенью 2014 года открылся уникальный современный детский санаторий «Солнечная страна», который позволит детям лечиться, учиться и отдыхать на территории Тюльганского района с благоприятным и мягким климатом.

Тюльганский район привлекателен для любительской и спортивной охоты.

Что привезти на память

Сбор лечебных трав, так как на территории района встречаются практически все лекарственные растения Оренбургской области, а также экологически чистую молочную продукцию местных производителей.

Обязательно

Попробуйте варенье из местной клубники, ташлинский мед, а также блюда из разных видов грибов. Горнолыжная трасса в с. Ташла – лучшая для начинающих лыжников и сноубордистов.



СПИСОК ИСПОЛЬЗОВАННЫХ ИСТОЧНИКОВ

1. Амелин, А. А. Этнокультурная мозаика Оренбуржья. Оренбург, 2003. – 228 с.
2. Геологические памятники природы Оренбургской области / А. А. Чибилев [и др.]. – Оренбург : Оренб. кн. изд-во, 2000. – 400 с.
3. Зеленая книга Оренбургской области: Кадастр объектов Оренбургского природного наследия/ А. А. Чибилев, Г. Д. Мусихин, В. П. Павлейчик, В. П. Паршина. – Оренбург : Изд-во «ДиМур», 1996. – 260 с.
4. Любовь и Восток (сер. «Вся Россия»): Сборник. Эссе, документы, справочная информация, воспоминания, рассказы, стихи. – М.: «Московский писатель», 1994. – 448 с.
5. Официальный портал Администрации города Орска [Электронный ресурс]. Режим доступа: <http://orsk-adm.ru/>.
6. Официальный портал города Оренбурга [Электронный ресурс]. Режим доступа: <http://admin.orenburg.ru/>.
7. Официальный сайт администрации муниципального образования Бузулукский район Оренбургской области [Электронный ресурс]. Режим доступа: <http://www.bz.orb.ru/>.
8. Официальный сайт администрации муниципального образования Илекский район Оренбургской области [Электронный ресурс]. Режим доступа: <http://www.ilek56.net/>.
9. Официальный сайт администрации муниципального образования Соль-Илецкий район Оренбургской области [Электронный ресурс]. Режим доступа: <http://soliletsk.ru/>.
10. Официальный сайт муниципального образования Бугурусланский район Оренбургской области [Электронный ресурс]. Режим доступа: <http://bugr.orb.ru/>.
11. Официальный сайт муниципального образования Новоорский район Оренбургской области [Электронный ресурс]. Режим доступа: <http://www.neworsk56.ru/>.
12. Официальный сайт муниципального образования Саракташский район Оренбургской области [Электронный ресурс]. Режим доступа: <http://www.area-sar.ru/>.
13. Официальный сайт муниципального образования Тюльганский район Оренбургской области [Электронный ресурс]. Режим доступа: <http://tulgan.oren.ru/>.
14. Официальный сайт администрации муниципального образования Беляевский район Оренбургской области [Электронный ресурс]. Режим доступа: <http://mo-be.orb.ru/>.
15. Официальный сайт администрации муниципального образования Сакмарский район Оренбургской области [Электронный ресурс]. Режим доступа: <http://xn-80aaa5afbcbqkdsdff.xn-p1ai/>.
16. Официальный сайт администрации муниципального образования Кваркенский район Оренбургской области [Электронный ресурс]. Режим доступа: <http://www.kvarkeno56.ru/>.
17. Официальный сайт администрации муниципального образования Первомайский район Оренбургской области [Электронный ресурс]. Режим доступа: <http://pervomay.orb.ru/>.
18. Паспорт сферы культуры Оренбургской области // Министерство культуры, общественных и внешних связей Оренбургской области, 2010. – 41 с.
19. Портал муниципальных образований Оренбургской области [Электронный ресурс]. Режим доступа: <http://mo.orb.ru/>.
20. Савельзон, В. Л. Оренбургская история в лицах. 50 портретов на фоне эпохи / В. Л. Савельзон. – Оренбург: ИПК «Южный Урал», 2000. – 320 с.
21. Сайт «Оренбургская область» [Электронный ресурс]. Режим доступа: <http://www.orenobl.ru/>.
22. Семенов, В. Г. Губернаторы Оренбургского края / А. А. Чибилев, В. Г. Семенов. – Оренбург: Оренбургское книжное издательство, 1999. – 400 с.
23. Чибилев, А. А. Природное наследие Оренбургской области: особо охраняемые природные территории / А. А. Чибилев, В. М. Павлейчик, А. А. Чибилев (мл.) / Оренбург: УрО РАН, Печатный дом «Димур», 2009. – 328 с.
24. Чибилев, А. А. Энциклопедия «Оренбуржье»: том 1. Природа / А. А. Чибилев. – Калуга: Золотая аллея, 2000. – 192 с.
25. Чибилев, А. А., Ириклинское водохранилище: геоэкология и природно-ресурсный потенциал / А. А. Чибилев, В. М. Павлейчик, А. Г. Дамрин. – Екатеринбург: УрО РАН, 2006. – 183 с.

Туристический путеводитель по Оренбургской области

Научно-популярное издание
Под редакцией Владимира Петровича Ковалевского
Составители:

Жанна Анатольевна Ермакова
Ирина Леонидовна Полякова
Юлия Евгеньевна Холодилина

www.oren-turizm.ru

Дизайн обложки, верстка – Оксана Витальевна Казанцева
Корректор Людмила Викторовна Шамордина

Подписано в печать 10.12.2014.
Формат 60x84/8. Усл. печ. л. 22.
Печать офсетная. Шрифт Century Gothic.
Тираж 350 экз. Заказ № 1256.

ИПК «Газпресс» ООО «СервисЭнергоГаз»
460052, г. Оренбург, пр-т Дзержинского, 2