

КАРТА ОБЛАСТИ
МАСШТАБ 1:200 000
ПЛАН ГОРОДА ОРЕНБУРГА
МАСШТАБ 1:60 000



РЕГИОНАЛЬНЫЙ АТЛАС



ОРЕНБУРГСКАЯ
ОБЛАСТЬ

УСЛОВНЫЕ ОБОЗНАЧЕНИЯ

НАСЕЛЕННЫЕ ПУНКТЫ

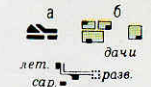
по типу поселения



Крупные города
(50 000 жителей и более)



Малые города (менее 50 000 жителей)
и поселки городского типа



Поселки сельского типа (а);
дачные поселки, садовые участки (б)
Отдельные строения (дома, полевые
станы, сараи, кошары, летники и др.).
Развалины

по количеству жителей

Города

1 000 000 и более

от 500 000 до 1 000 000

от 100 000 до 500 000

от 50 000 до 100 000

от 10 000 до 50 000

менее 10 000

Поселки городского типа

2000 и более

менее 2000

МОСКВА
ТУЛА
ВОЛОГДА
КОТЛАС
СОКОЛ
НИКОЛЬСК

ВОХТОГА
ДУБНИ

Сажное

Поселки при промышленных предприятиях, железнодорожных станциях и речных пристанях, не отнесенные официально к разряду поселков городского типа

Поселки сельского типа

1000 и более

от 500 до 1000

от 100 до 500

менее 100

Павловка
Подлипки
Тимохово
Турицыно

а б
рц о

Обозначения районных центров: а) на карте, б) на схеме расположения листов карты

Макарово

Подчеркнутое название населенного пункта относится к ближайшей железнодорожной станции или речной пристани

Раково

Упраздненные, нежилые населенные пункты

Примечание.

Облегченными и меньшими по размеру шрифтами на карте подписаны названия районов в крупных городах и удаленных частей населенных пунктов


ДОРОЖНАЯ СЕТЬ



Железные дороги широкой колеи.



Мосты



Станции (а), остановочные пункты, платформы, разъезды, путевые и блок-посты (б)




Туннели. Насыпи и выемки




Полотно разобранных железных дорог



Автомагистрали (автострад)



Автомобильные дороги с покрытием



Автомобильные дороги без покрытия.



Труднопроходимые участки



Грунтовые проселочные дороги




Полевые и лесные дороги



Номера автодорог (Е - европейской сети маршрутов, М, А, Р - федеральных)



14 - расстояние между пунктами в километрах (указатели расстояний в крупных городах на показаны). Мосты



Туннели. Насыпи и выемки

ГИДРОГРАФИЯ



Береговая линия морей, водохранилищ, озер, крупных рек: постоянная и определенная (а), непостоянная и неопределенная (б). Береговые отмели и мели (в). Берега осушающие (г), обрывистые (д). Камни (е). Морские порты (ж), молы и причалы (з). Набережные (и)



Судоходные реки и каналы. Начало судоходства. Шлюзы. Направление течения рек. Пристани и якорные стоянки. Паромы. Перевозы



Реки и ручьи: шириной 20 м и более (а), менее 20 м (б). Пересыхающие (в) и пропадающие участки рек (г). Отметки урезов воды. Водопады. Пороги. Броды



Озера, пруды, водохранилища. Плотины




Дамбы. Реки и каналы с дамбами



Колодцы, артезианские колодцы. Источники, ключи, родники. Оборудованные источники. Сооружения для сбора воды

РАСТИТЕЛЬНЫЙ ПОКРОВ И ГРУНТЫ



Леса, просеки, преобладающие породы деревьев: хвойные, лиственные, смешанные




Низкорослые леса. Поросль леса. Сплошные заросли кустарника



Узкие полосы леса. Отдельные рощи. Отдельные деревья




Узкие полосы кустарников. Отдельные кусты. Колючие кусты



Редколесье. Горелые и сухостойные леса. Вырубленные леса



Сады. Виноградники. Рисовые поля



Луга. Болота непроходимые. Болота проходные с камышами



Солончак непроходимые. Солончак проходные. Пески

РЕЛЬЕФ




Подписи горизонталей в метрах (а). Указатели направления скатов (б). Сухие русла (в). Отметки высот (г). Перевалы (д). Скалы-останцы (е). Курганы (ж), ямы (з). Обрывы (и). Промоины и овраги (к)


ПРОЧИЕ




Границы государственных. Границы субъектов РФ (кантом выделена граница основной территории). Границы заповедников



Аэродромы и аэропорты

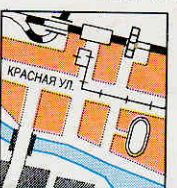


Церкви, костелы, кирки. Мечети. Кладбища. Памятники и монументы



Линии электропередачи. Линии связи

НА ПЛАНЕ ГОРОДА



Железные дороги. Мосты. Вокзалы. Пешеходные мосты. Кварталы города, улицы и их названия. Трамвайные линии. Стадионы и спортивные площадки. Мосты на автодорогах. Кварталы прочих населенных пунктов

1:200 000

в 1 сантиметре 2 километра

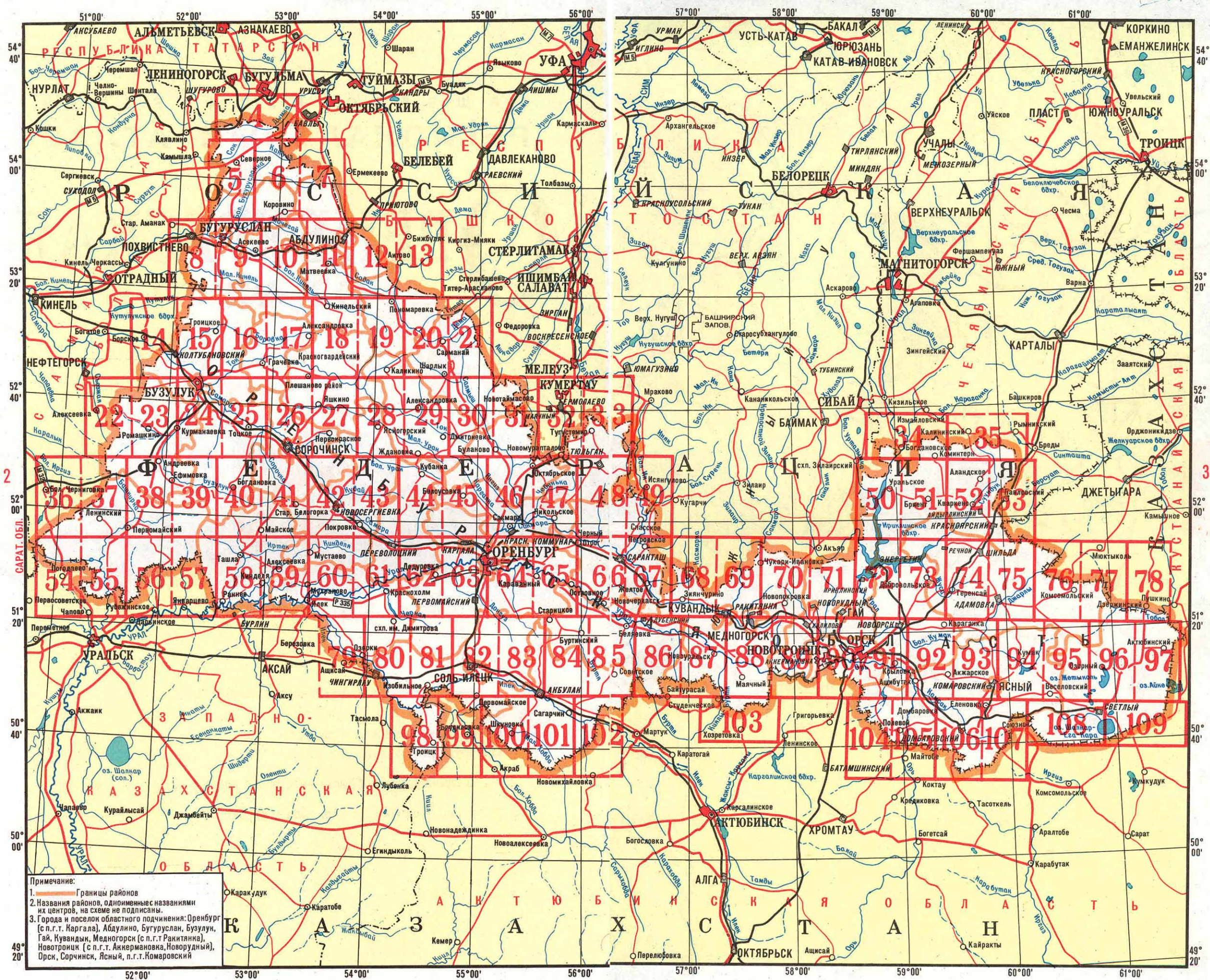


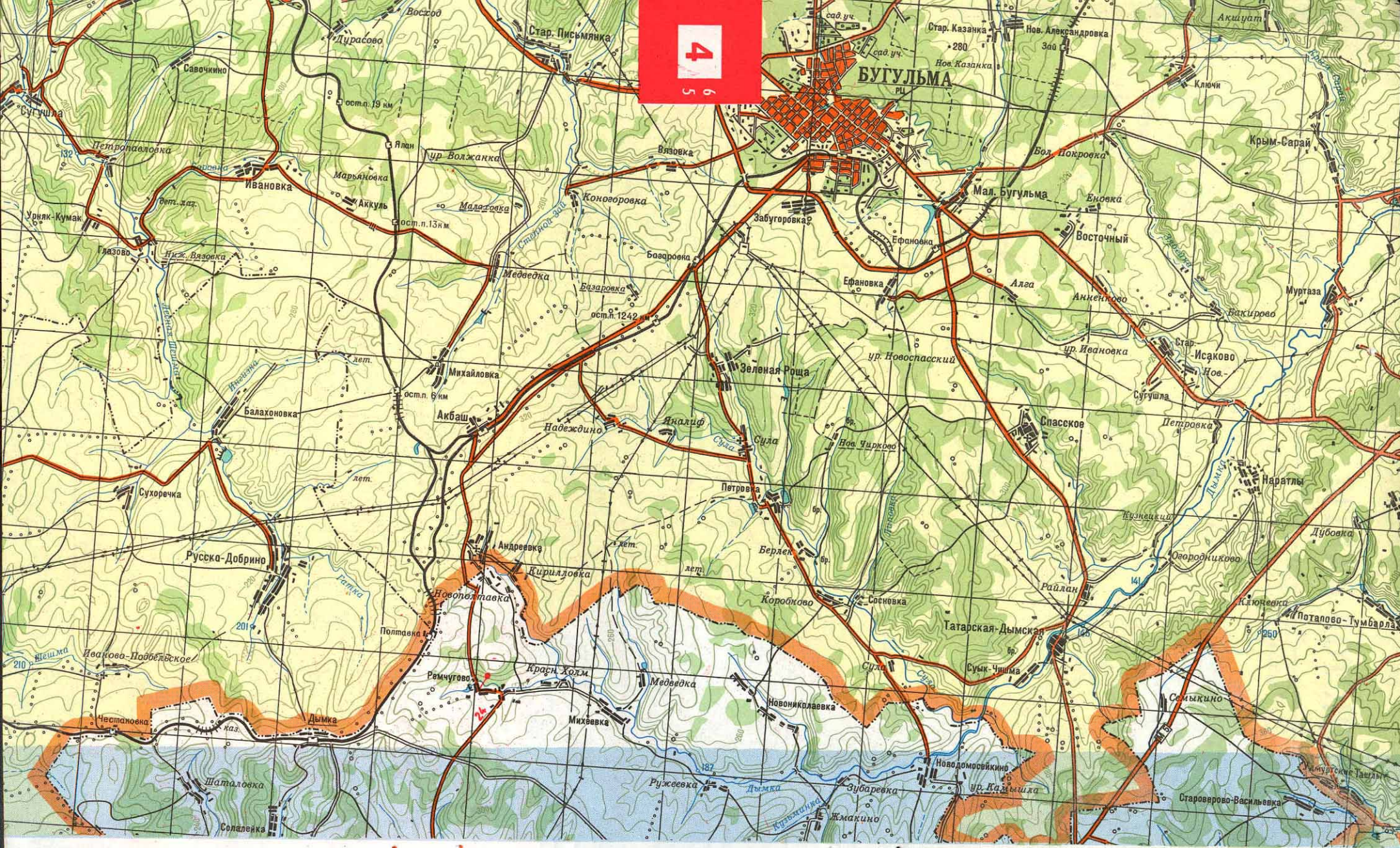
Сплошные горизонталы проведены через 20 метров

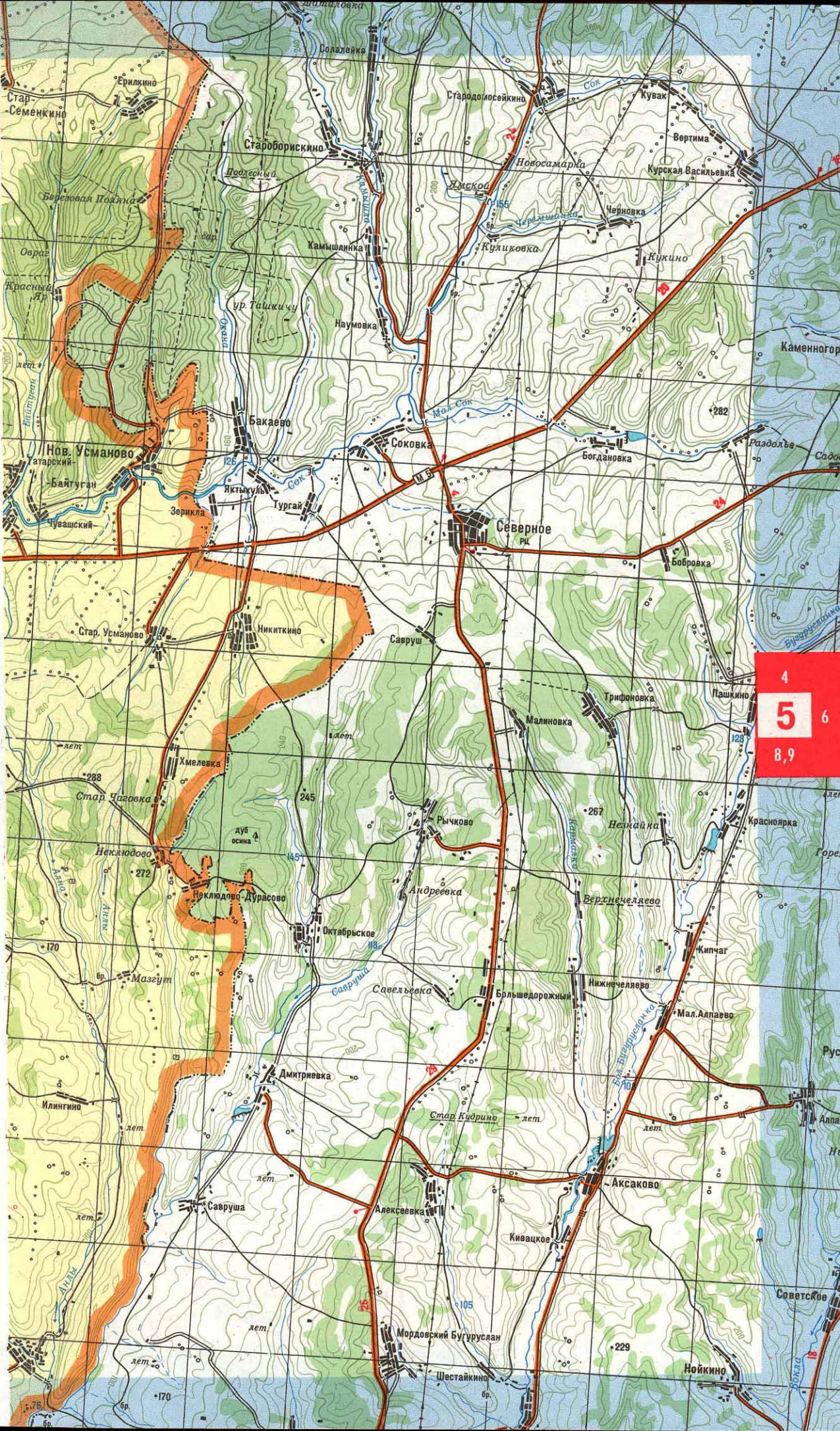
Проекция равноугольная поперечно-цилиндрическая Гаусса

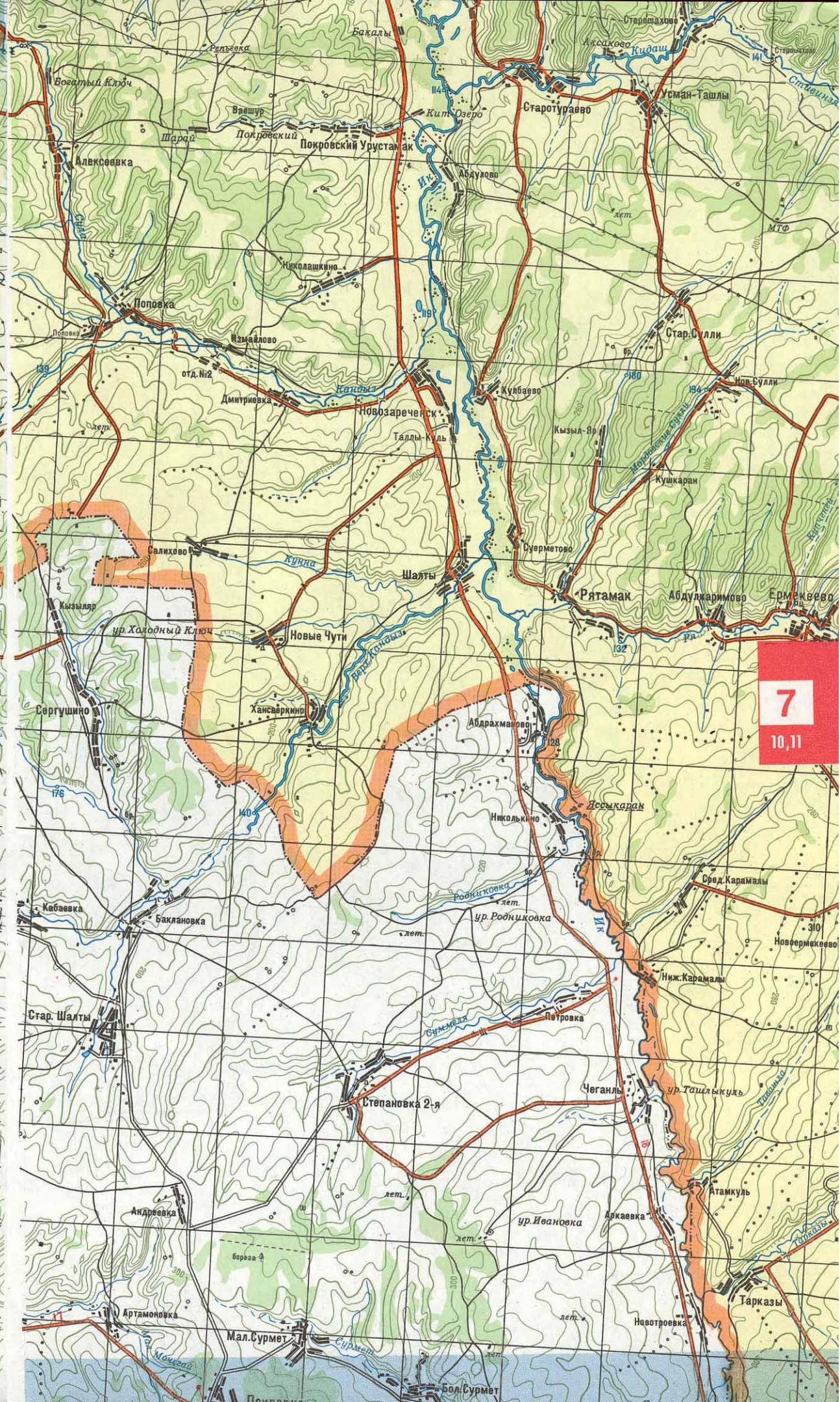
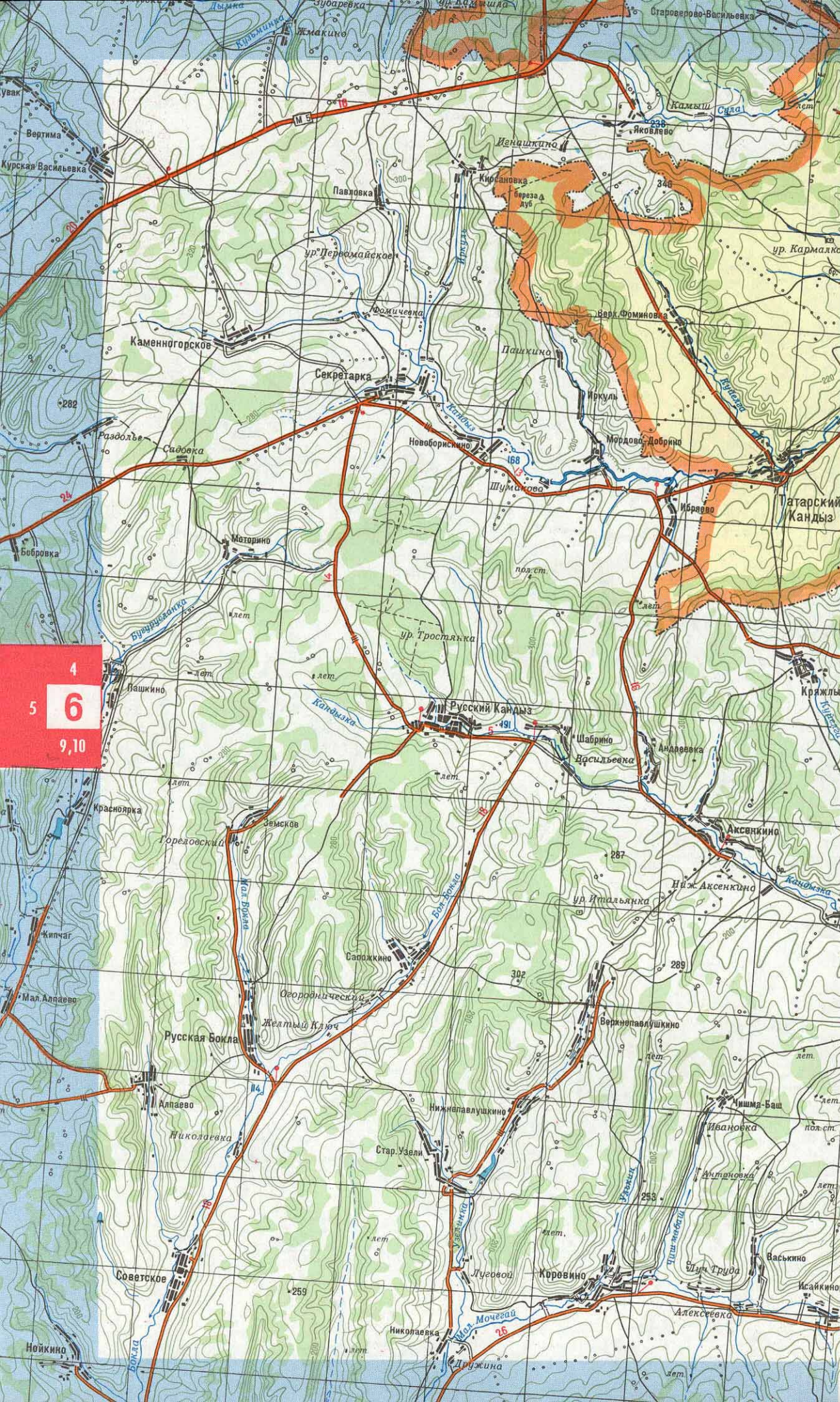
Нагрузка карты населенными пунктами, дорожной сетью, озерами, реками и другими элементами местности, а также степень обобщения изображения объектов даны в объеме, обусловленном масштабом карты. Состояние местности на 1985–97 гг.

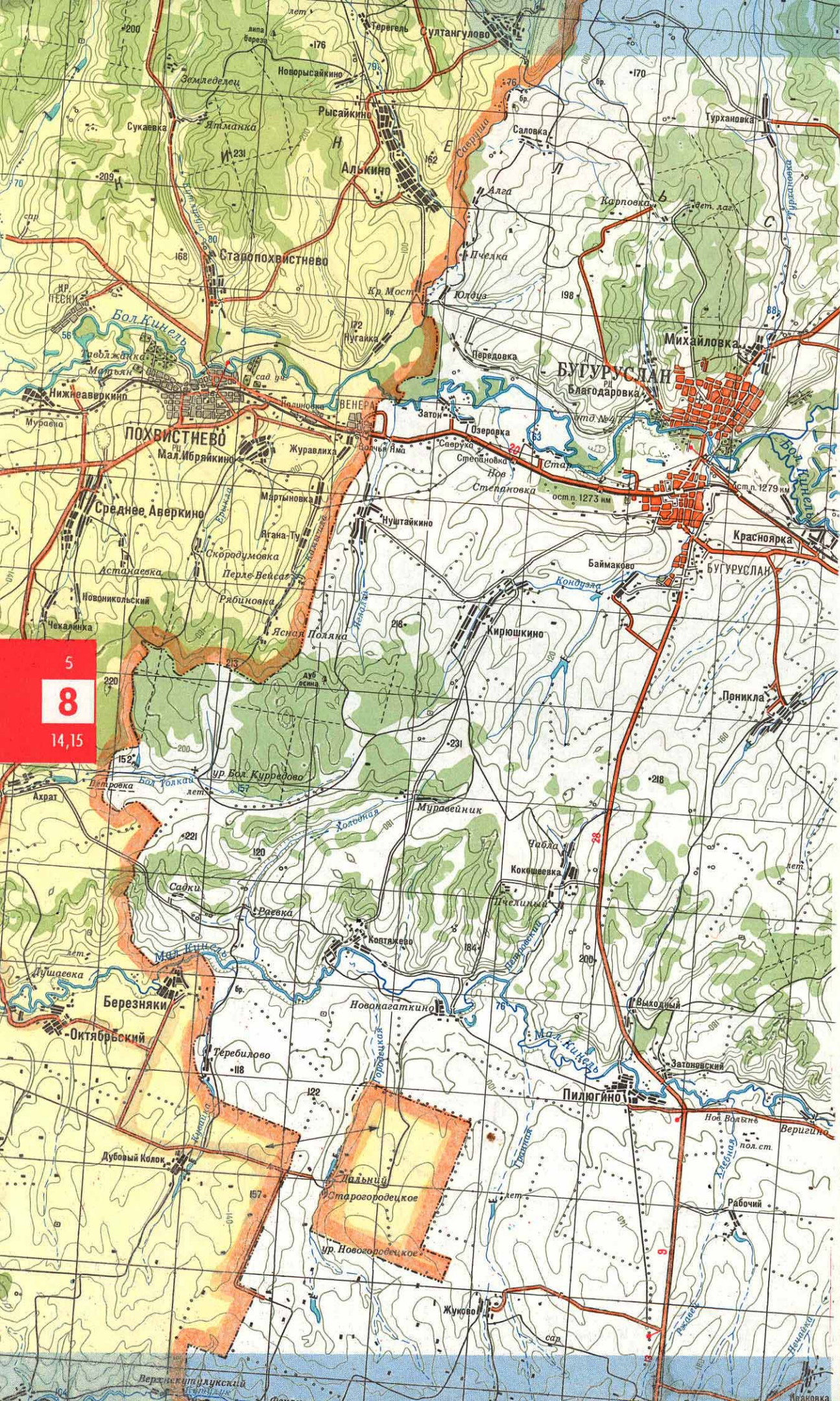
СХЕМА РАСПОЛОЖЕНИЯ ЛИСТОВ КАРТЫ

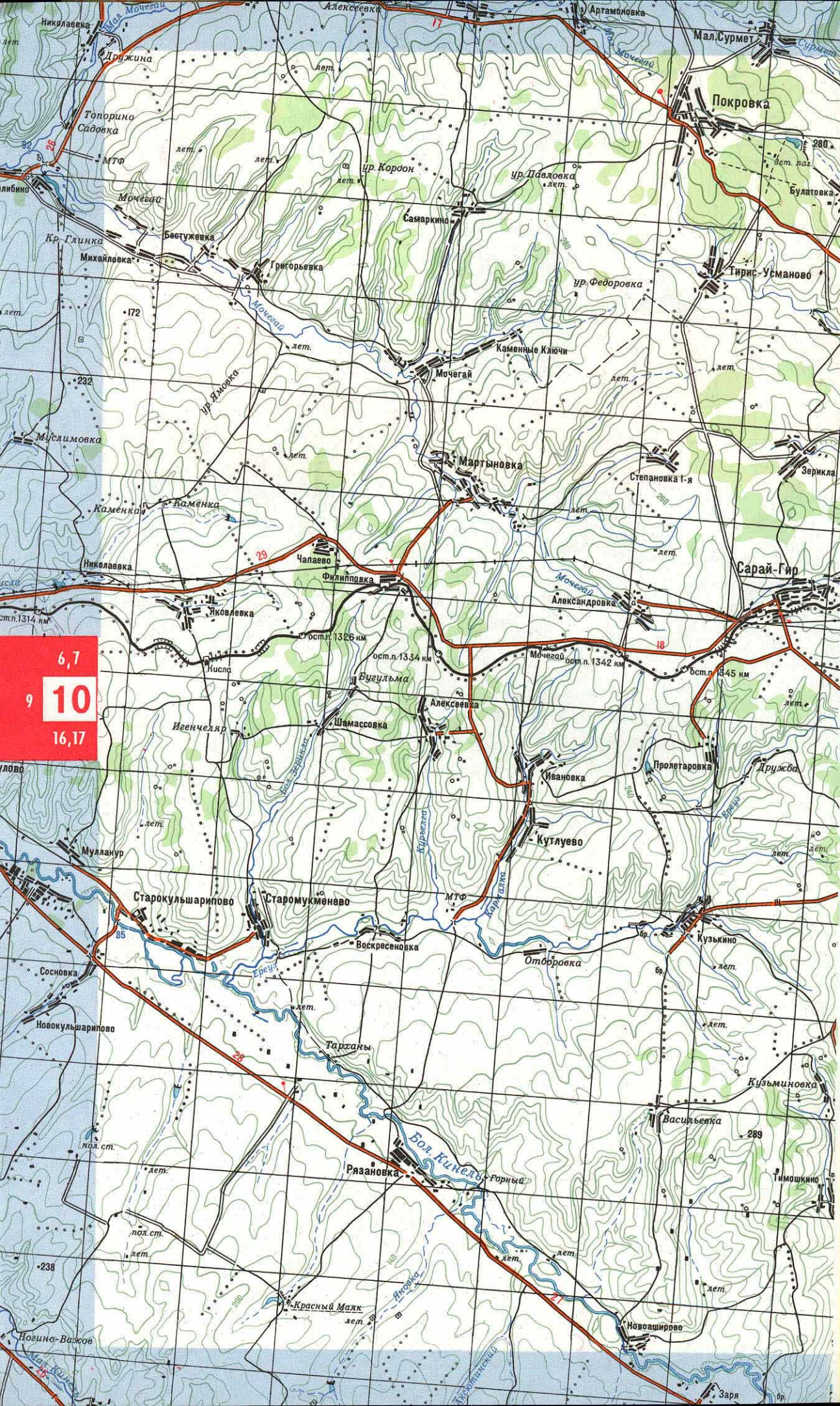


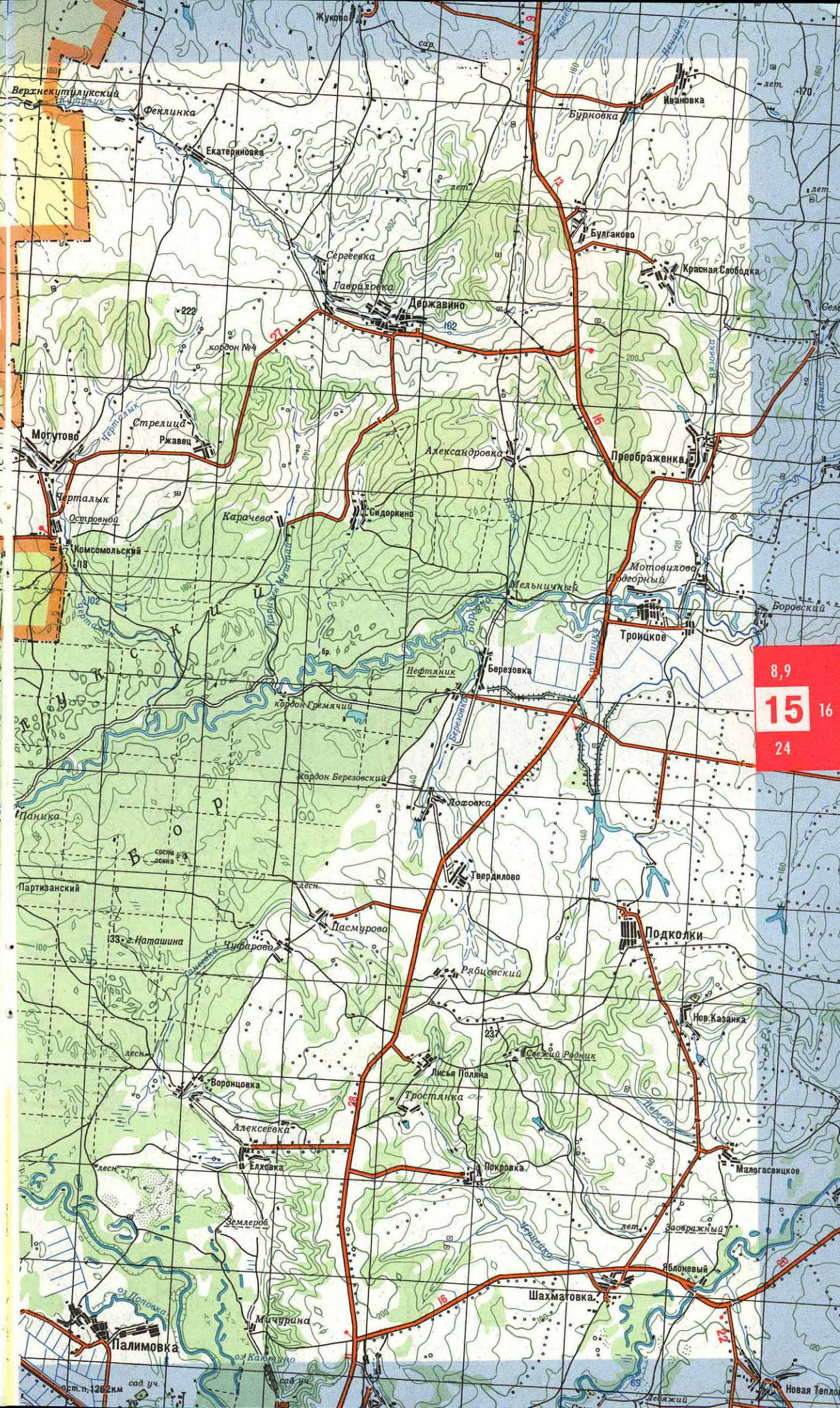
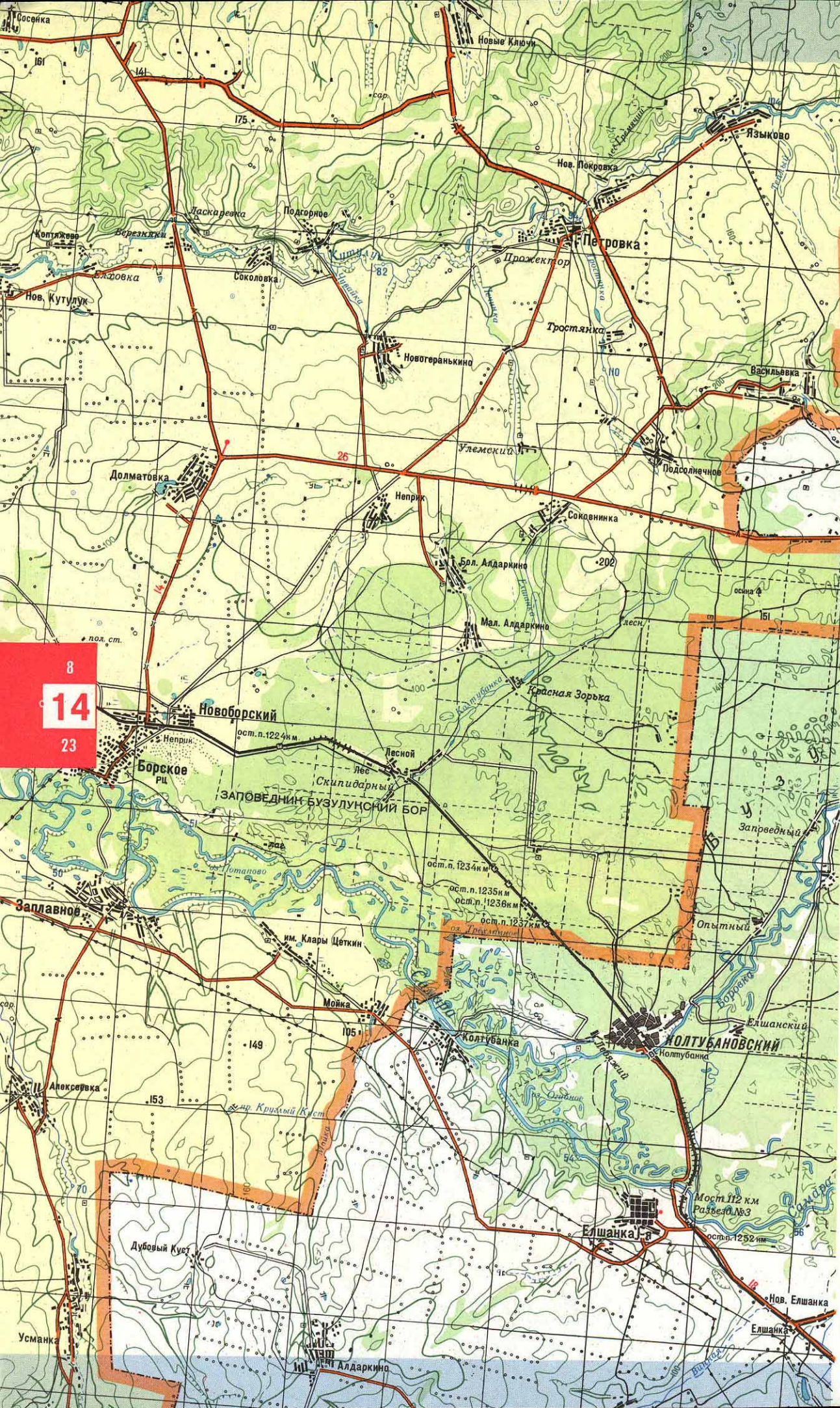


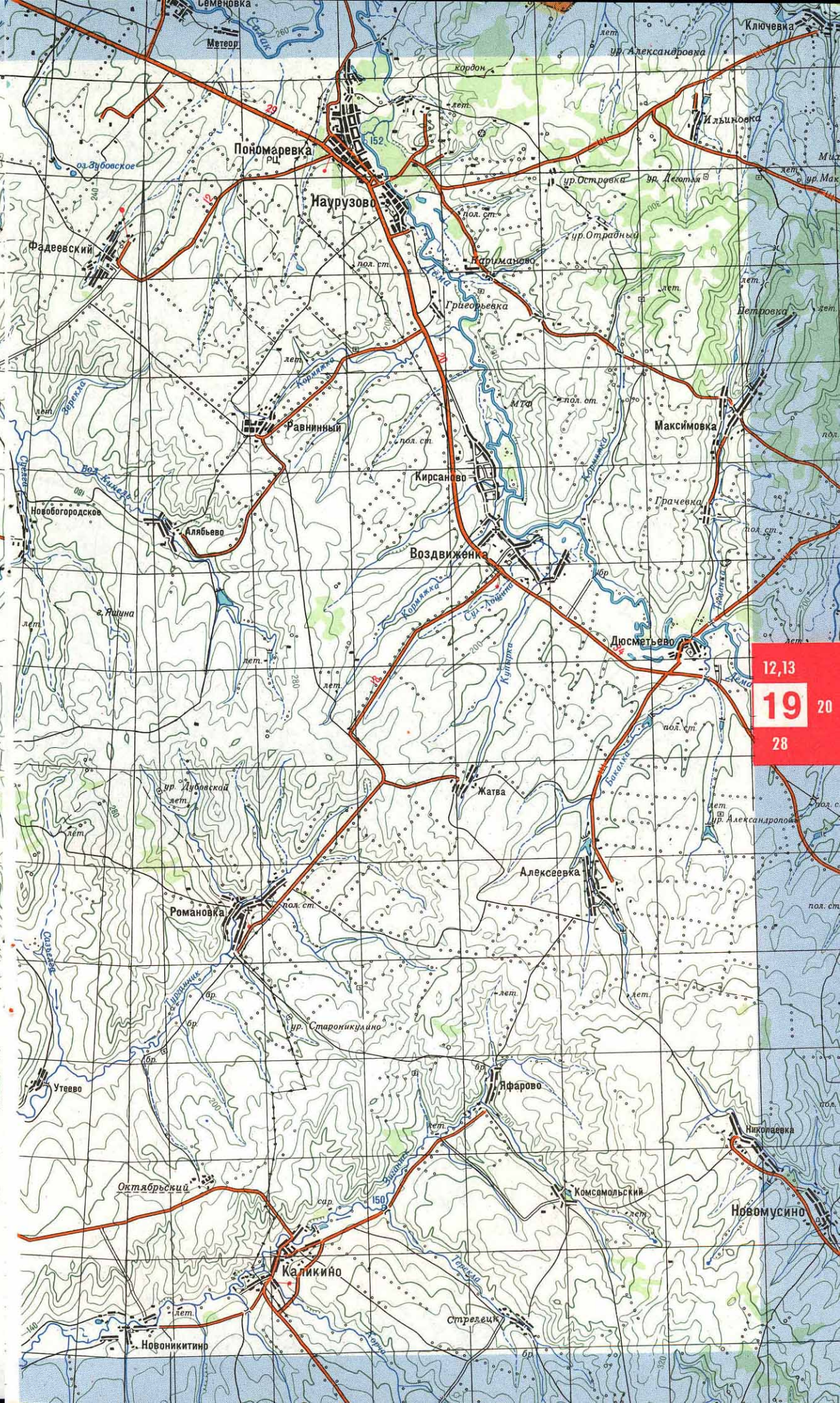
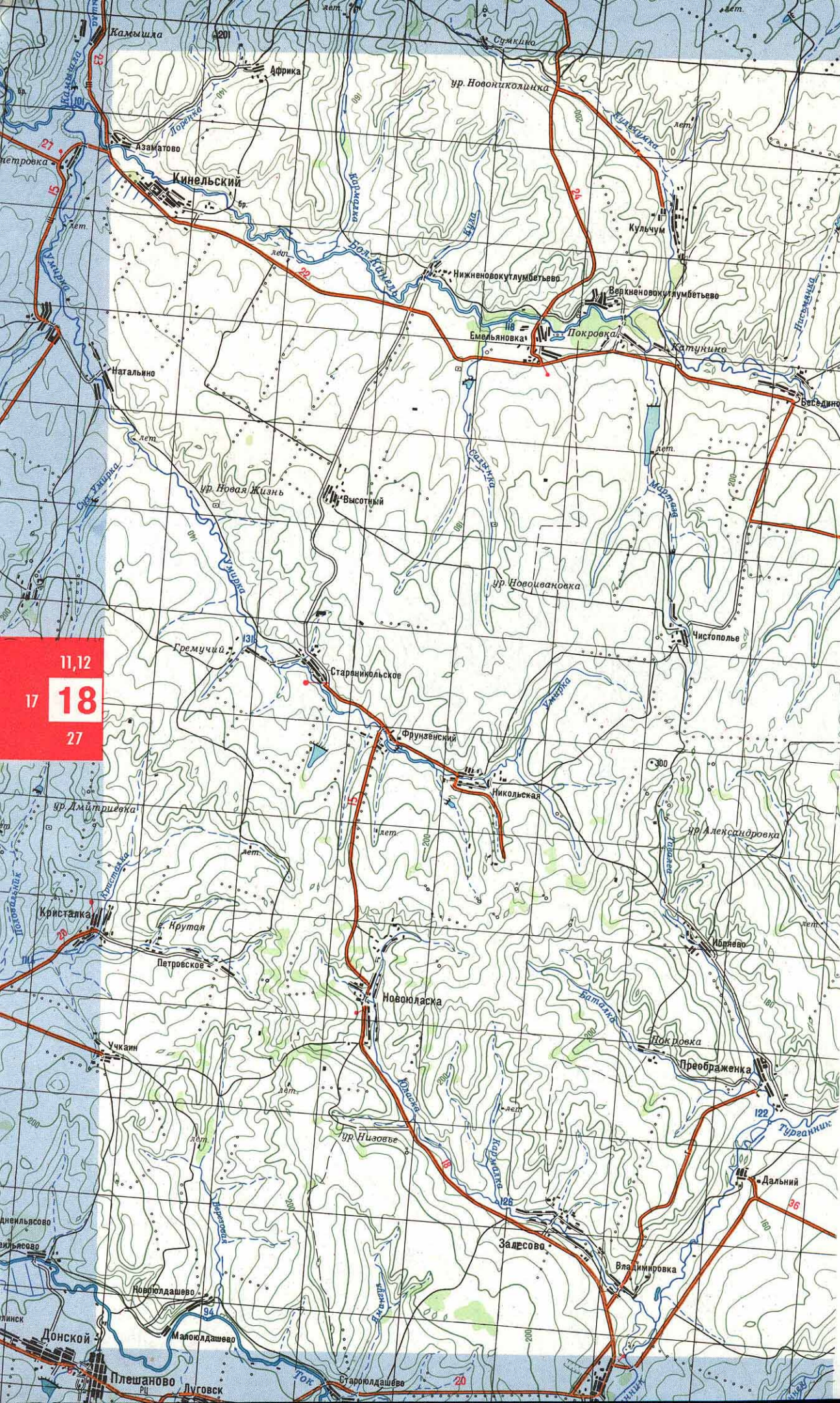


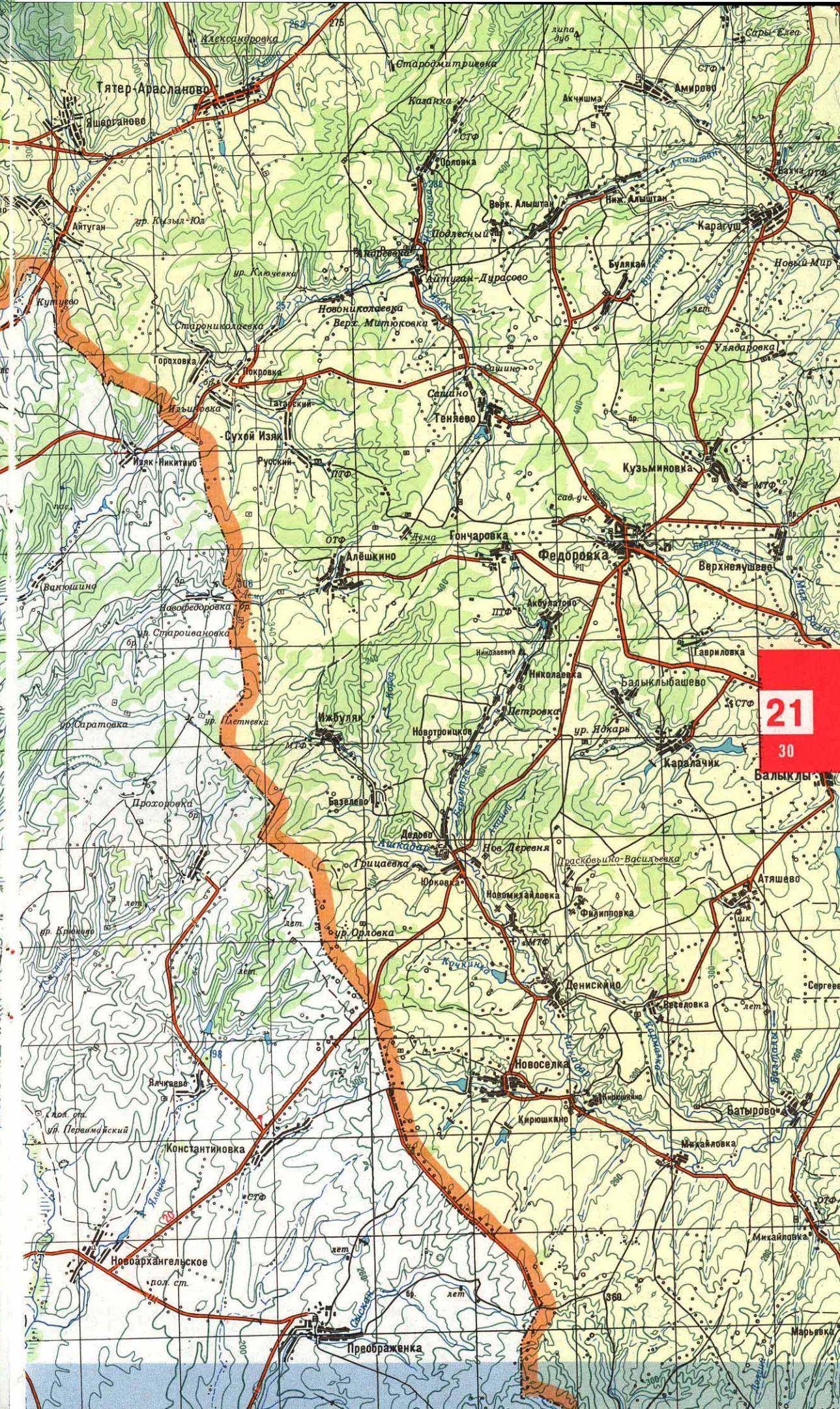
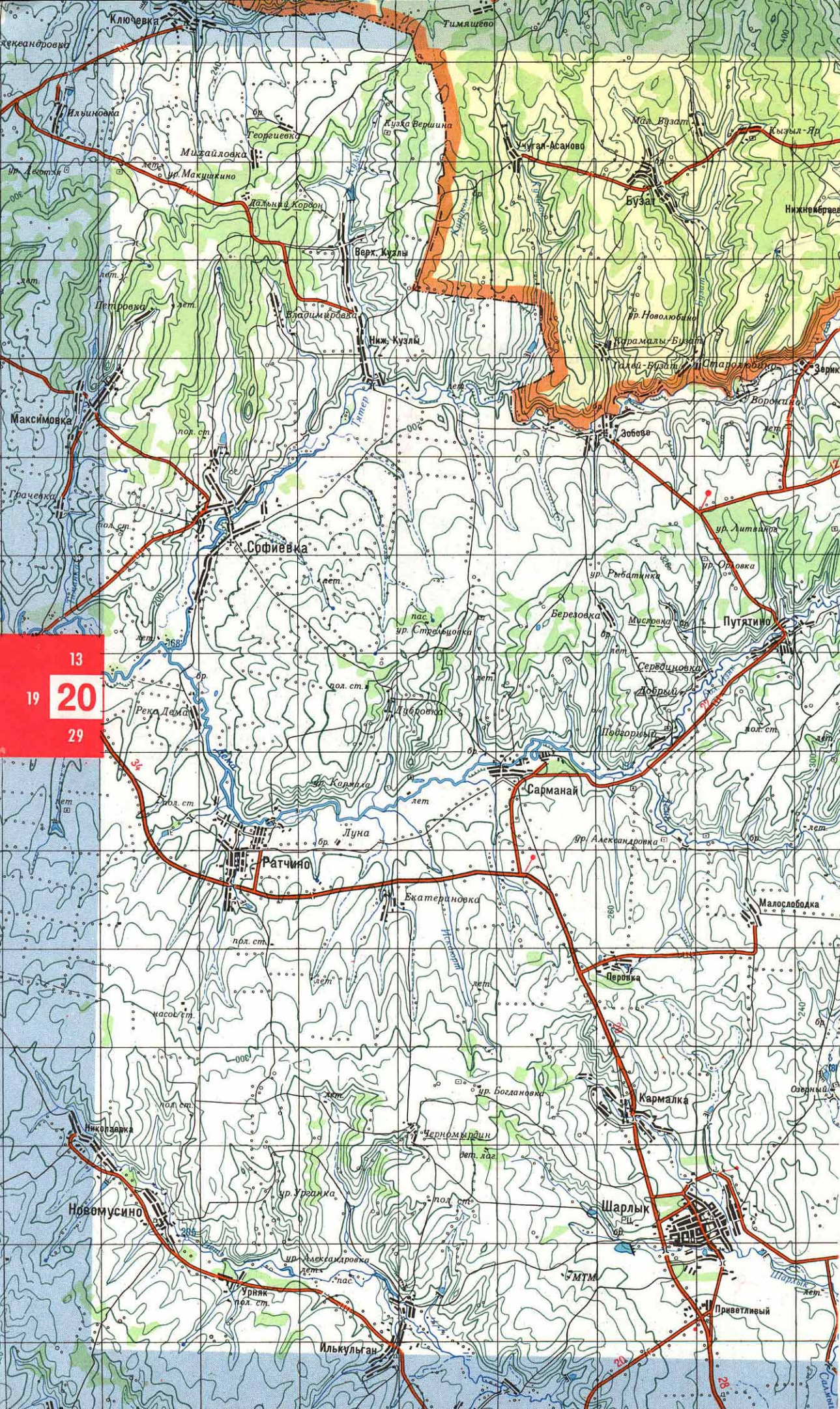


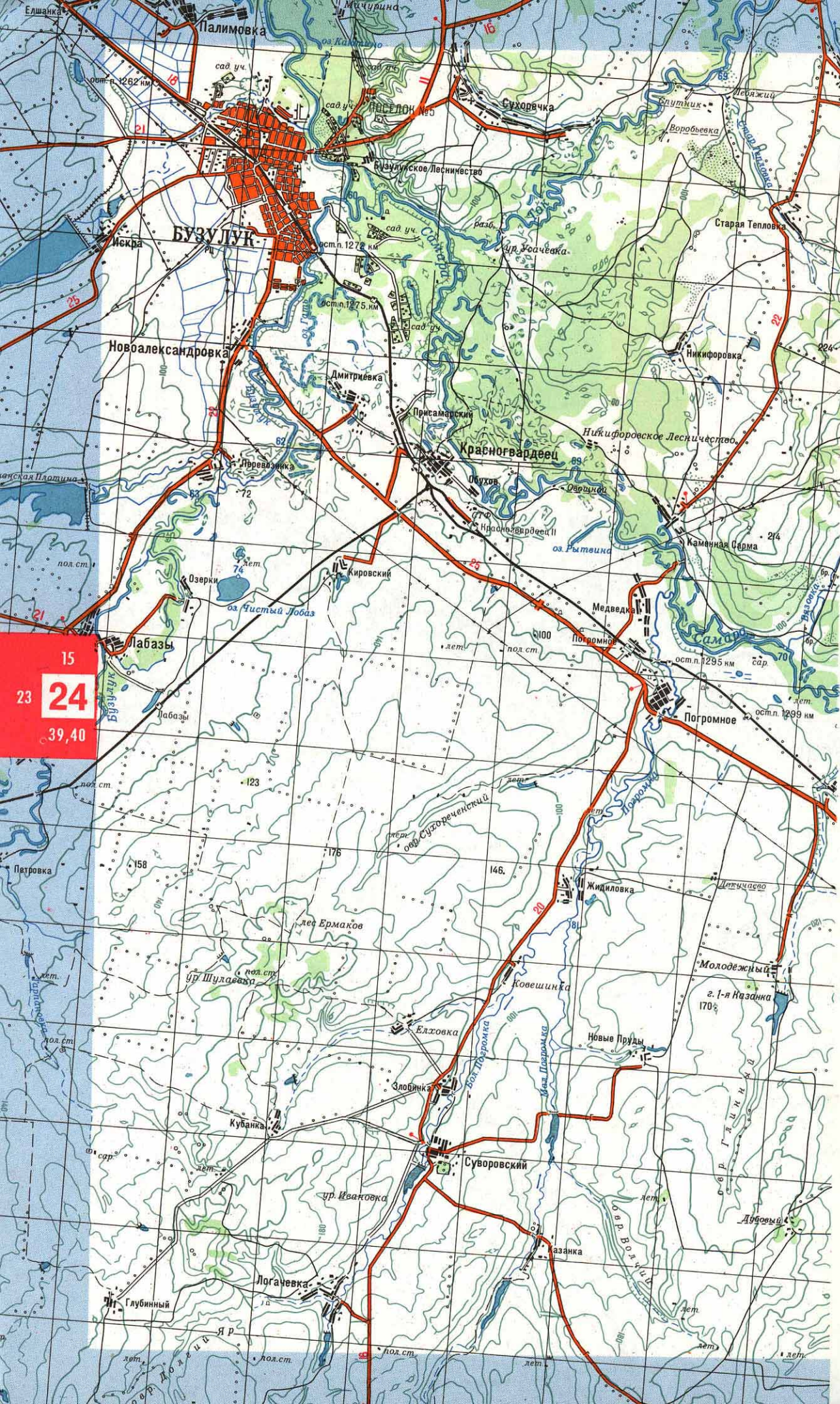








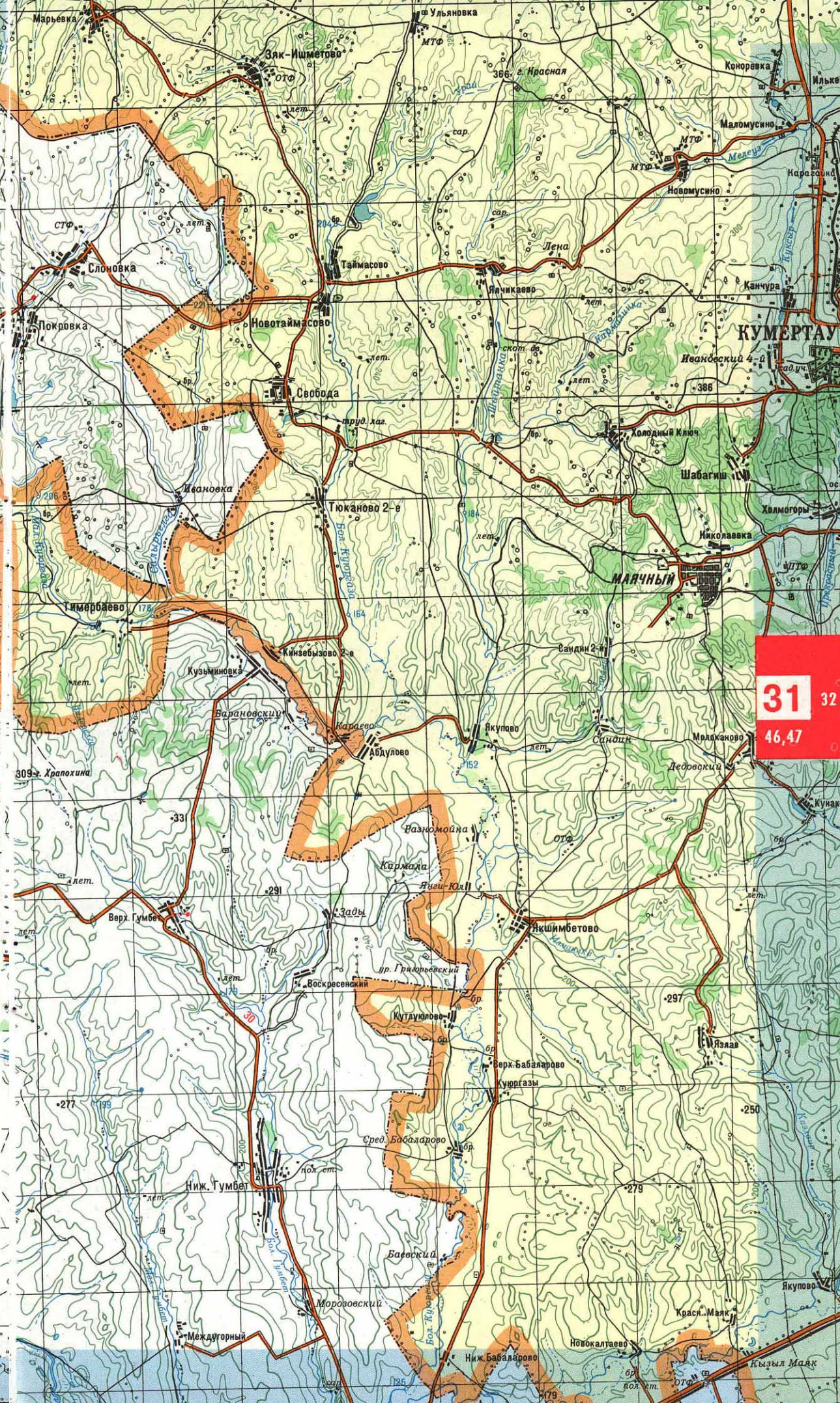
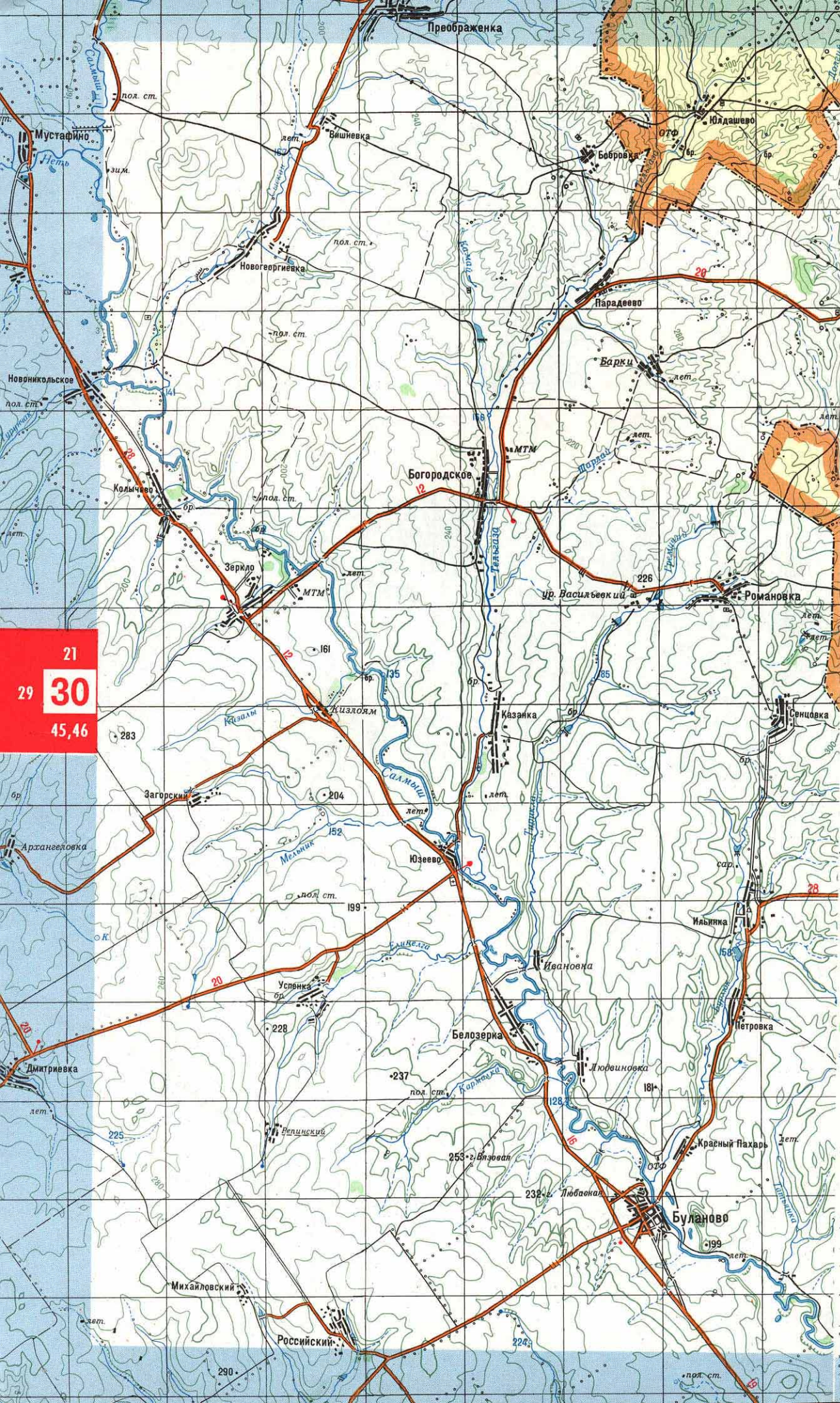


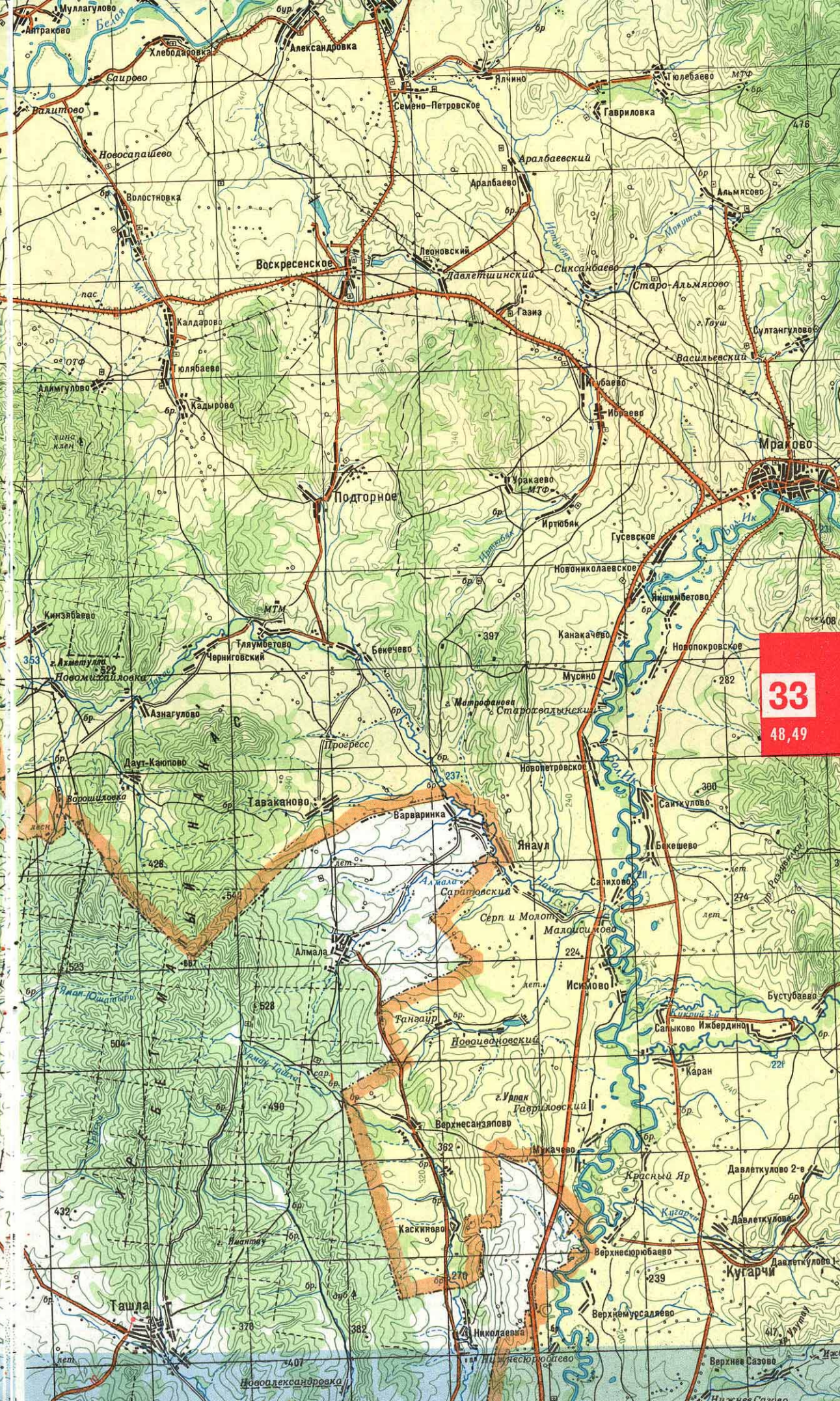
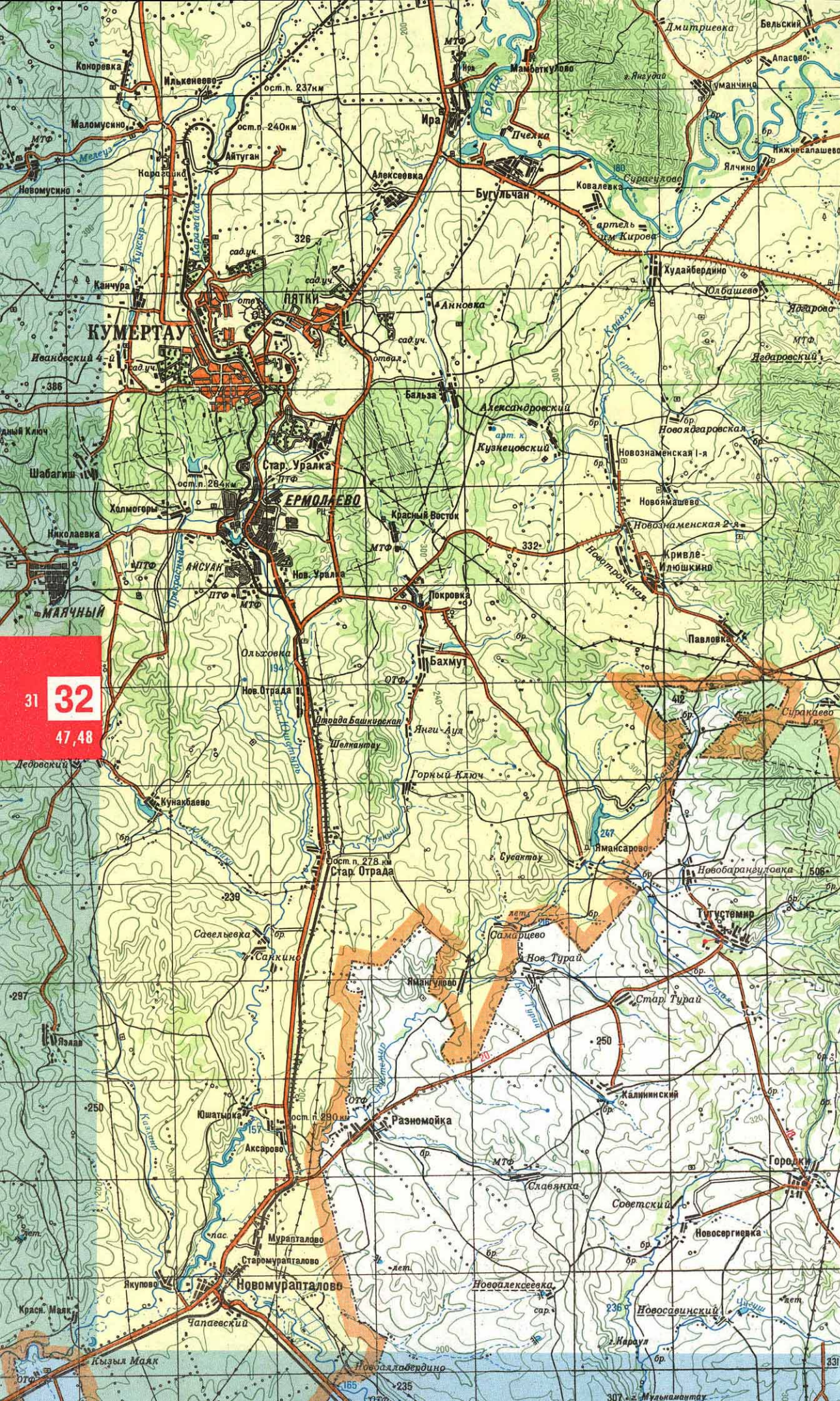


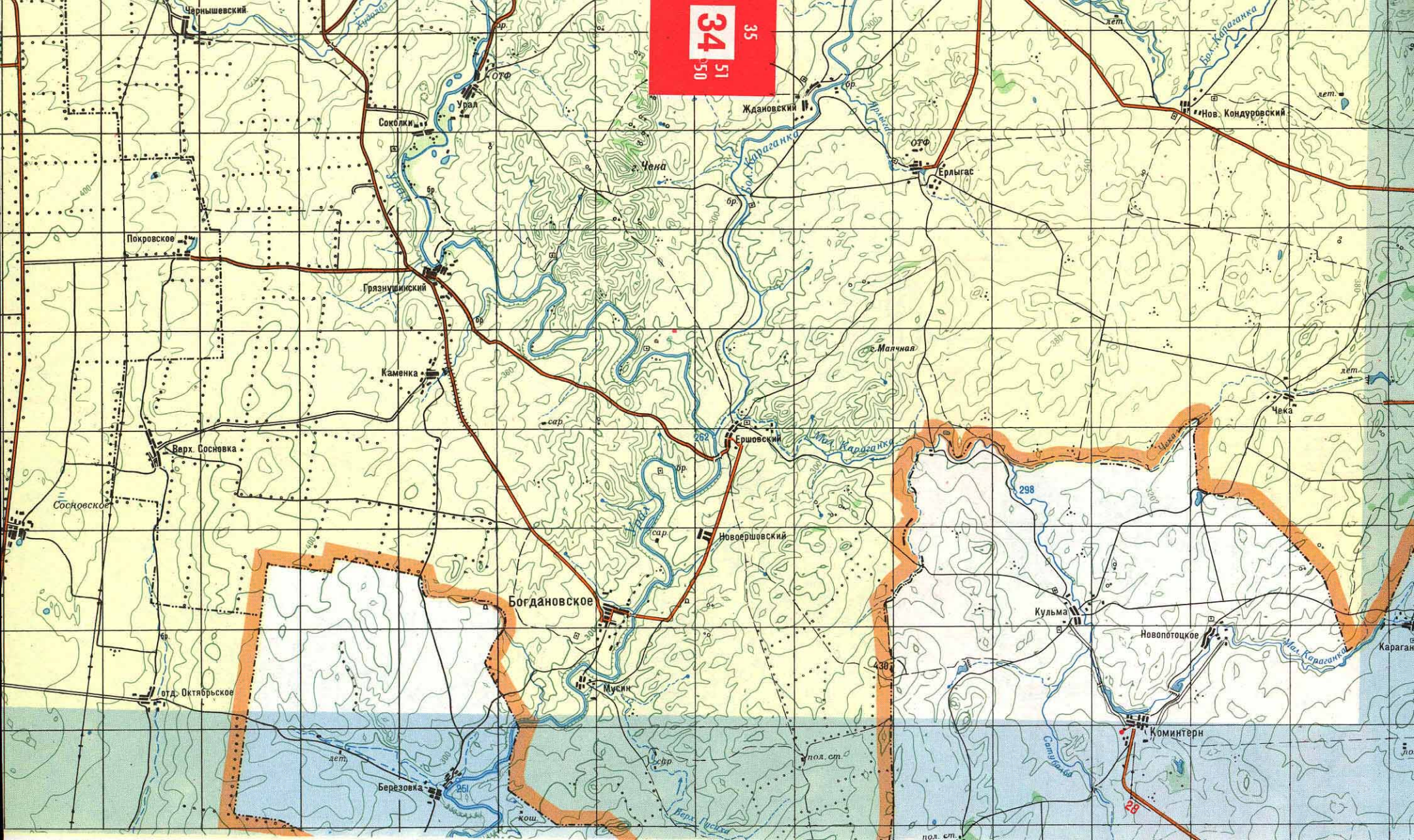


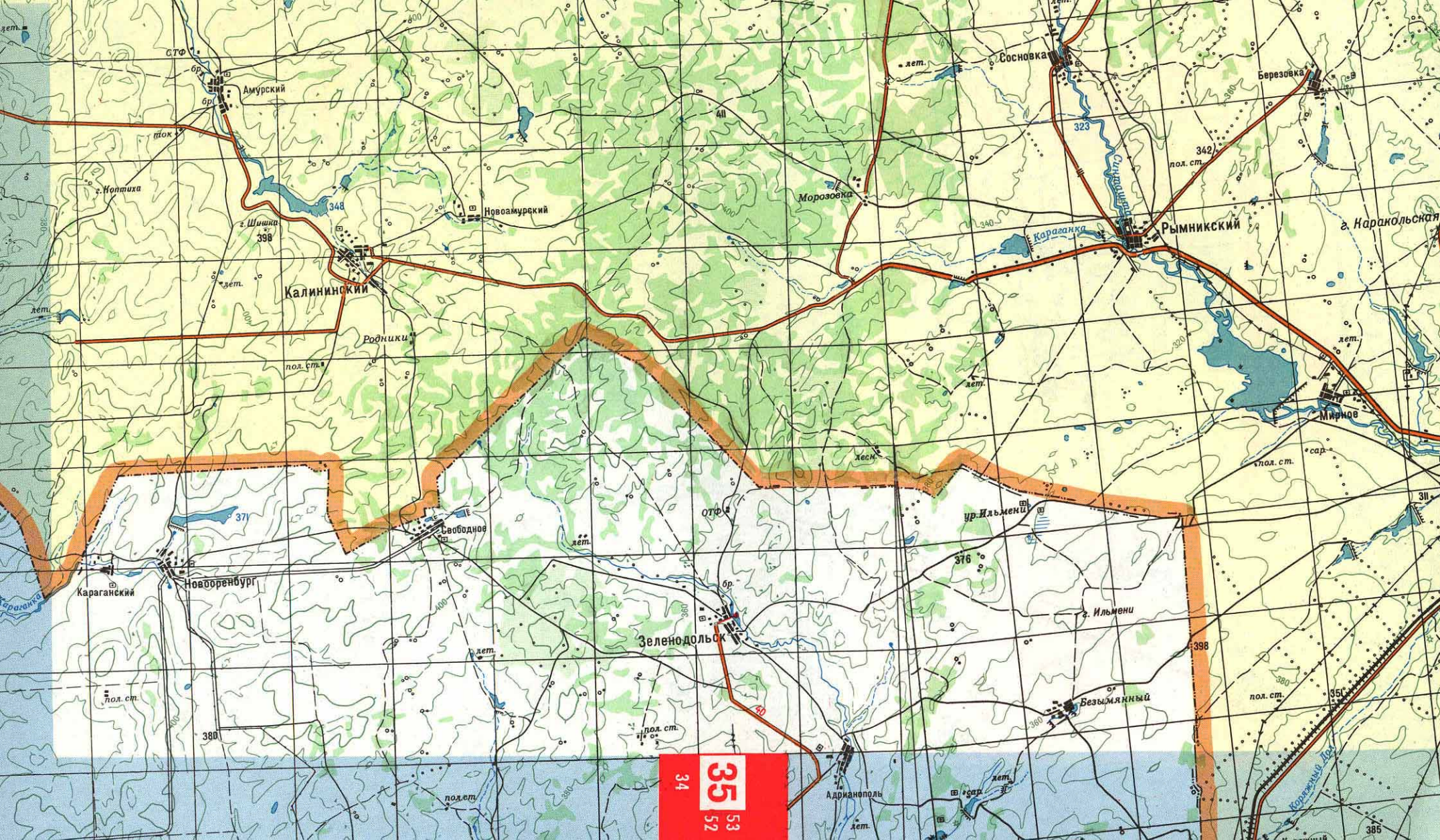
17
25 26
41,42

18
27 28
42,43







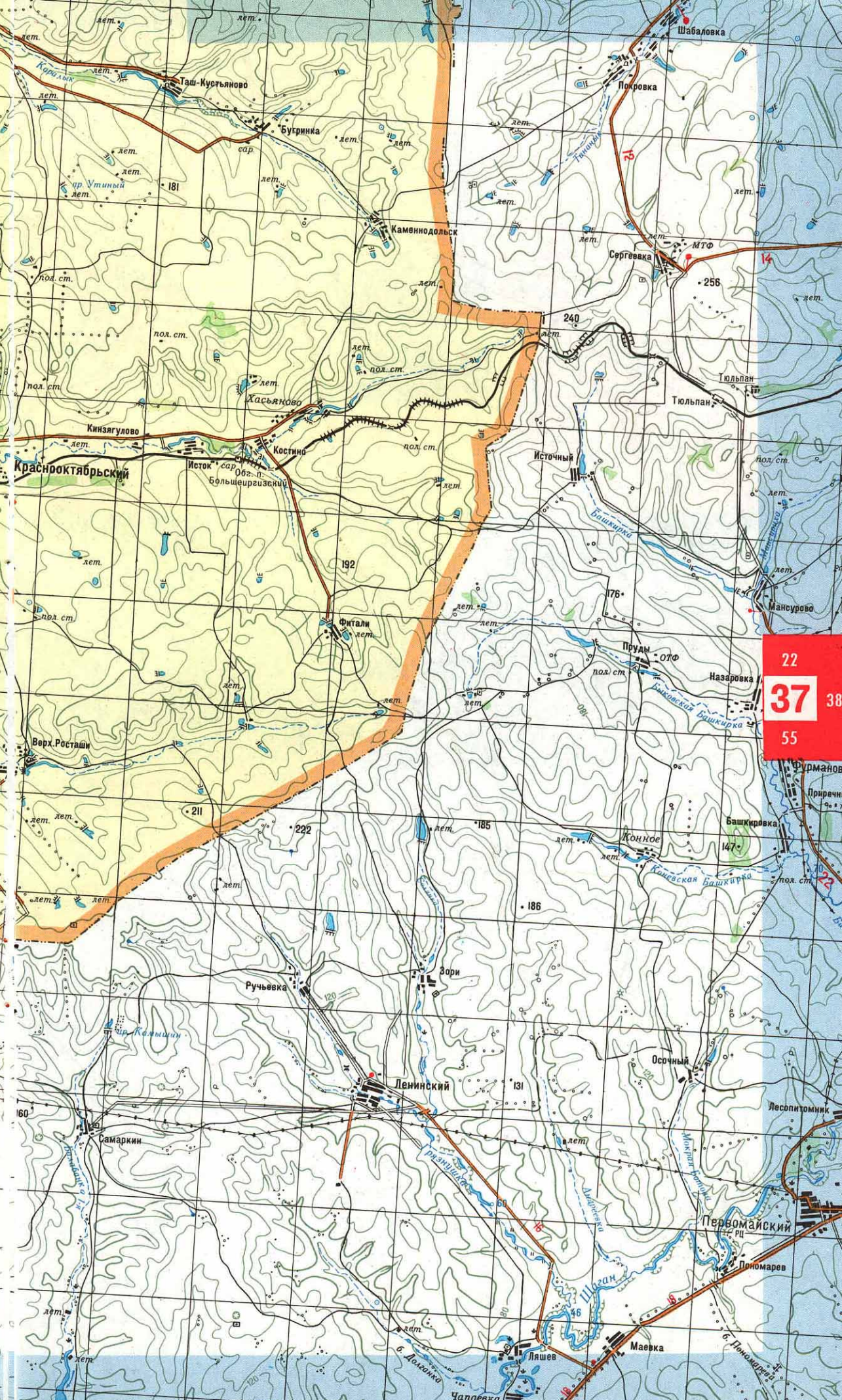
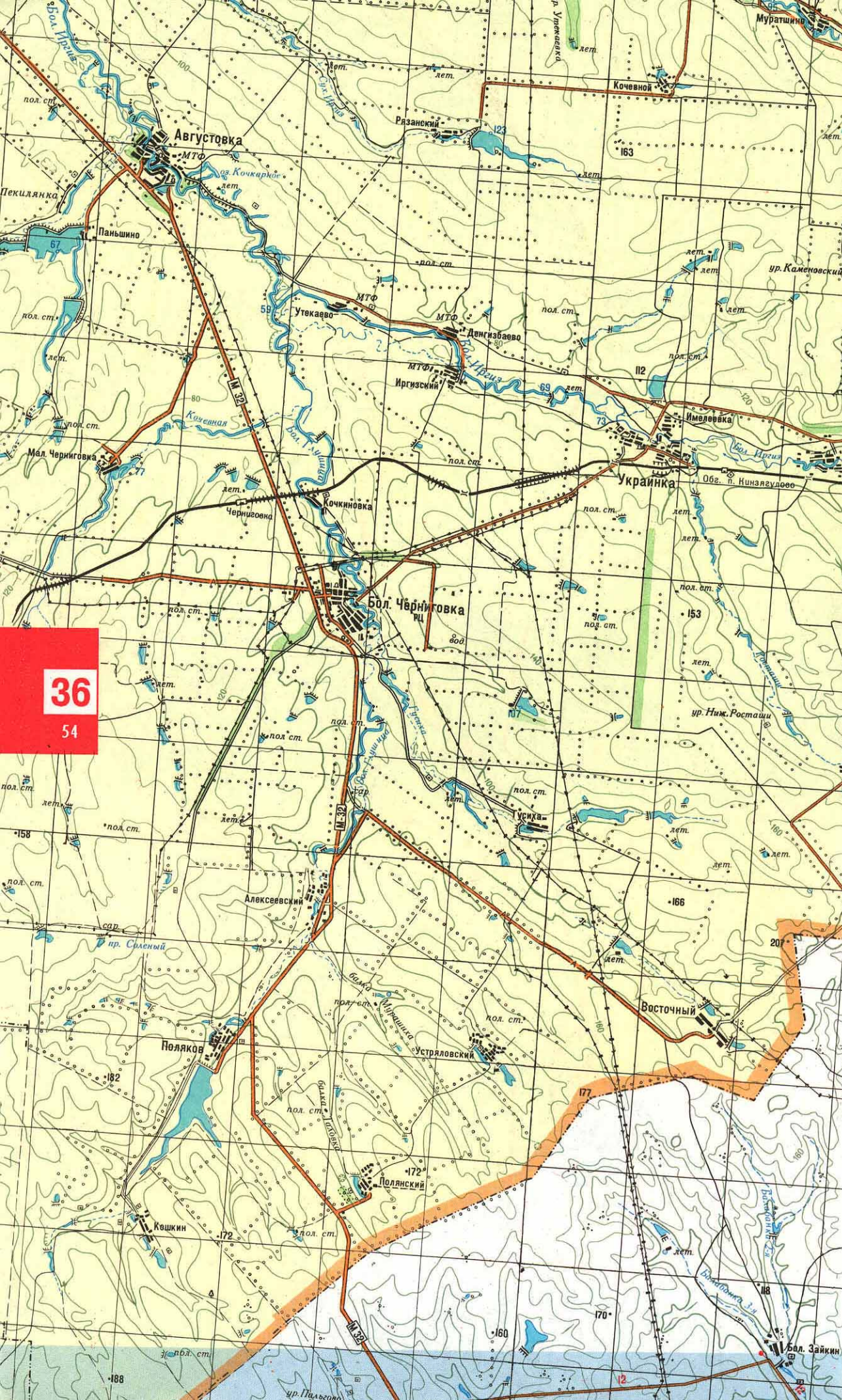


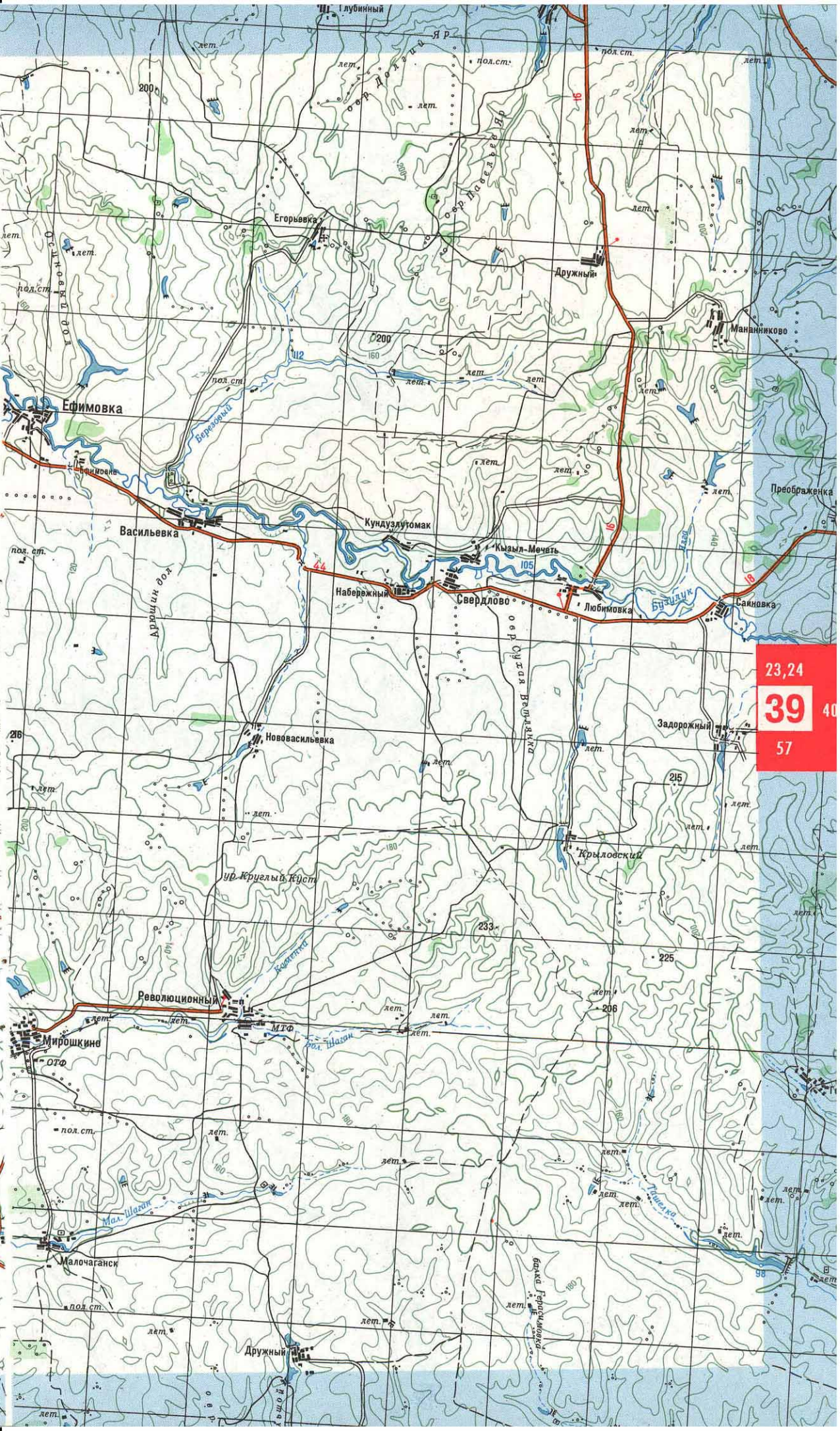
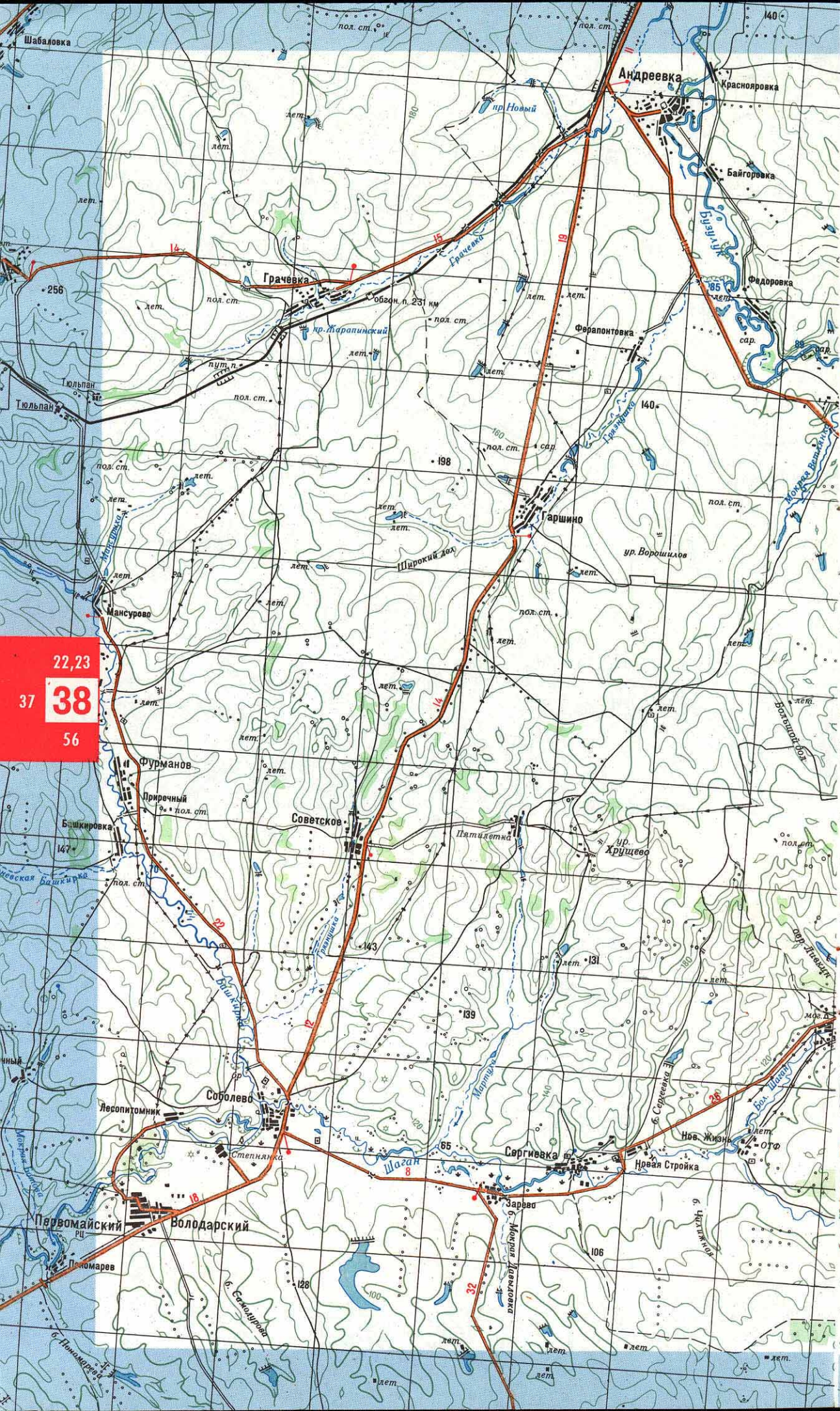
34

35

52

53







24,25

39 40

58

25,26

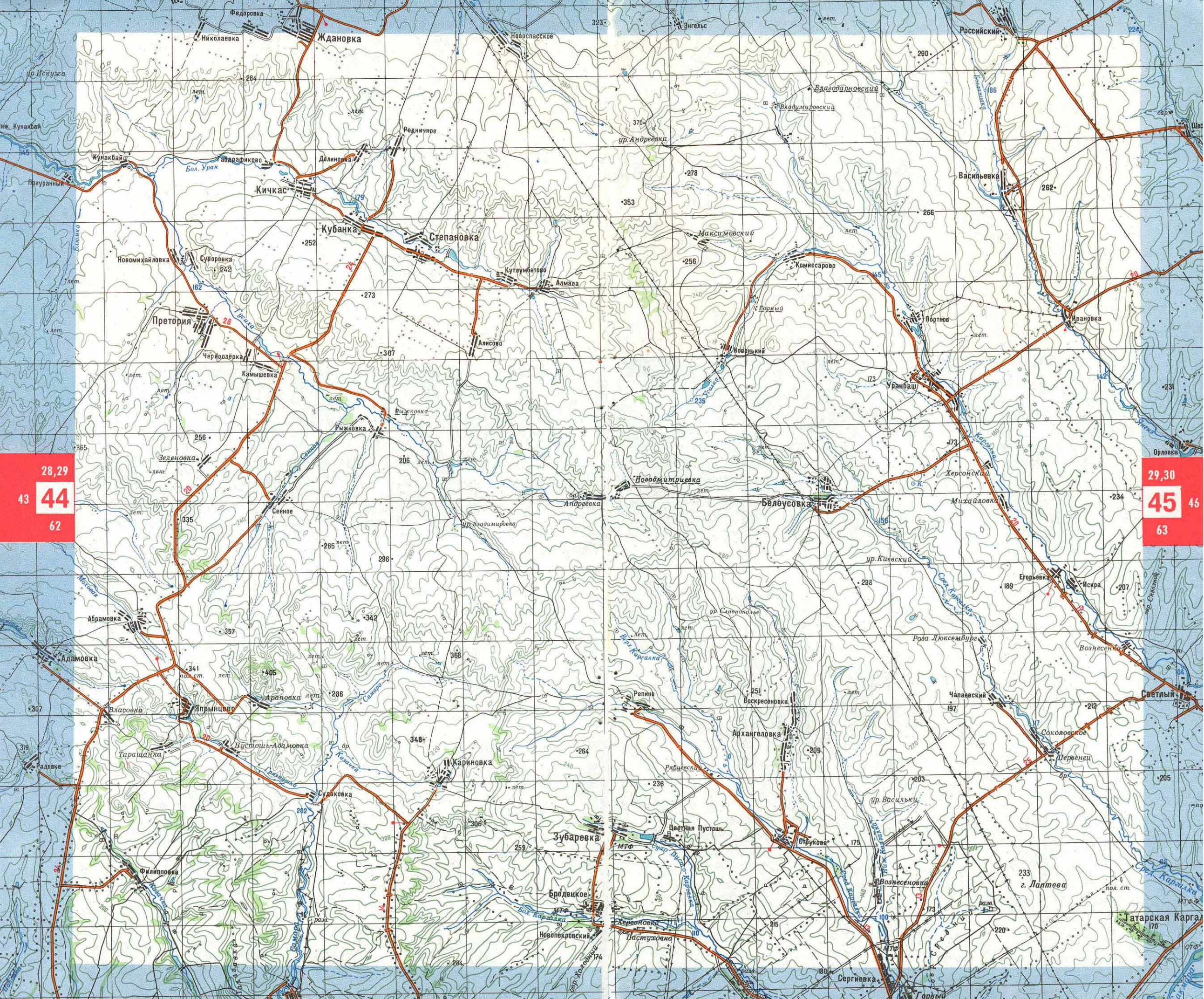
41 42

59



26,27
41 42
60

27,28
43 44
61



28,29

43

44

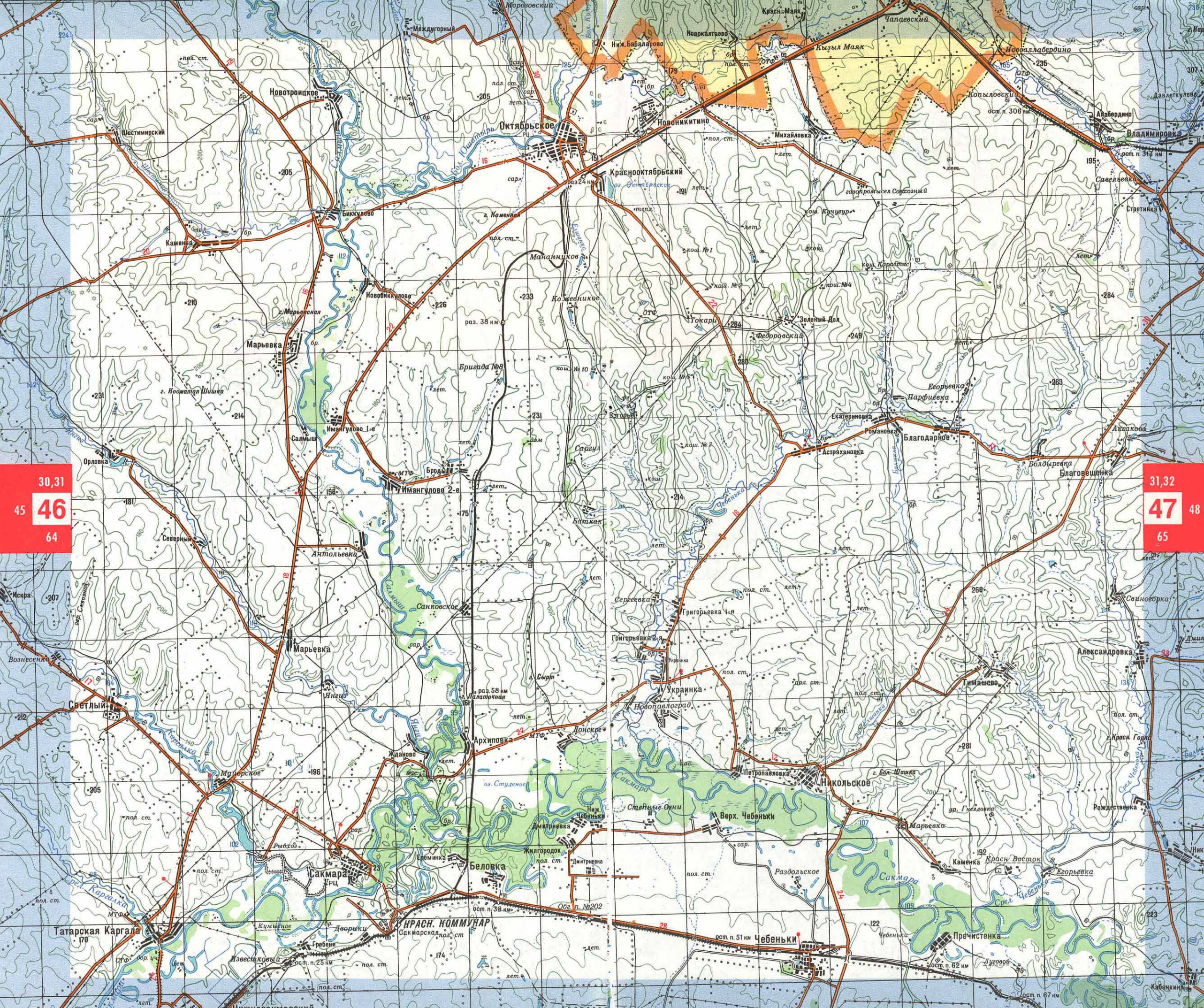
62

29,30

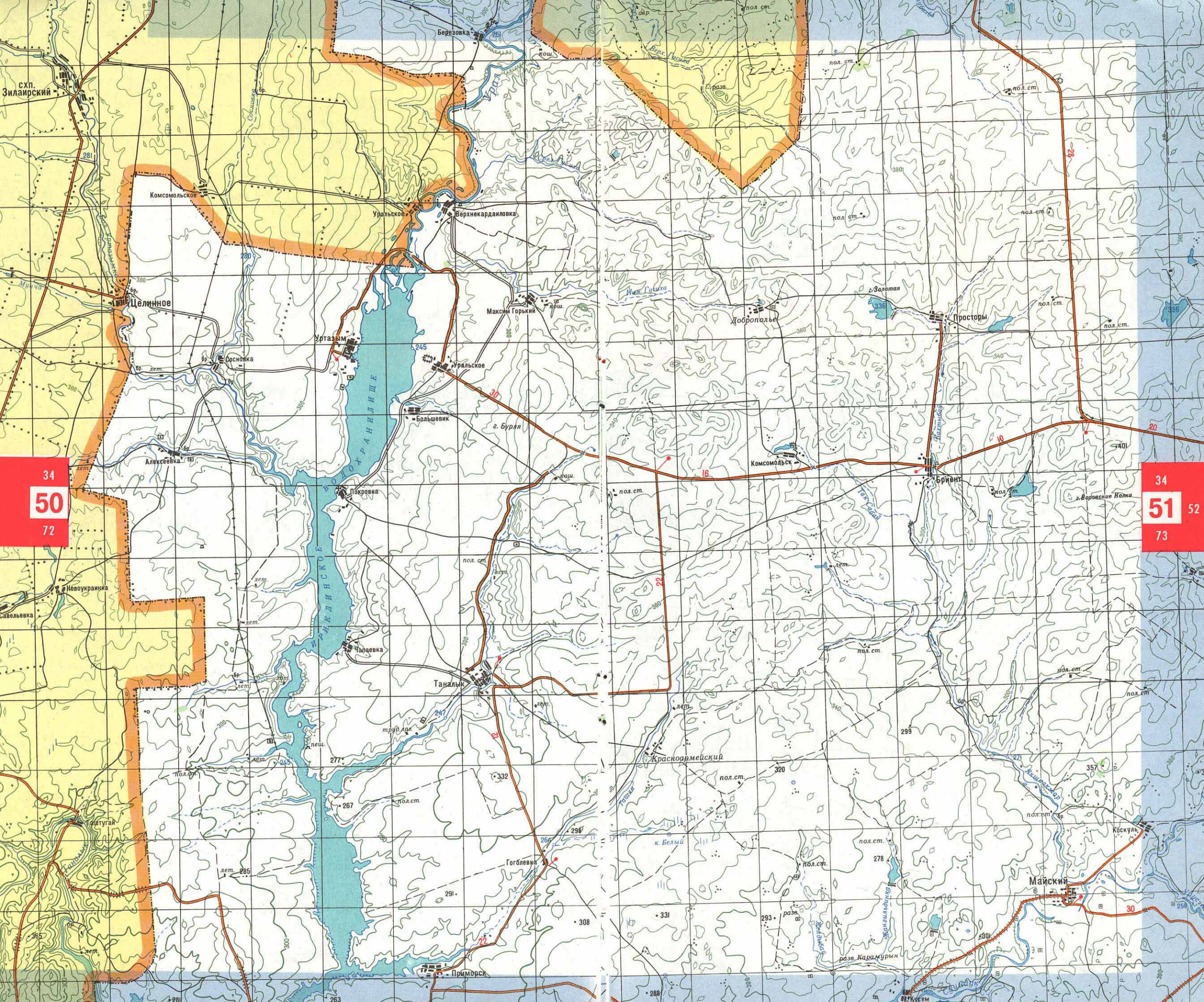
45

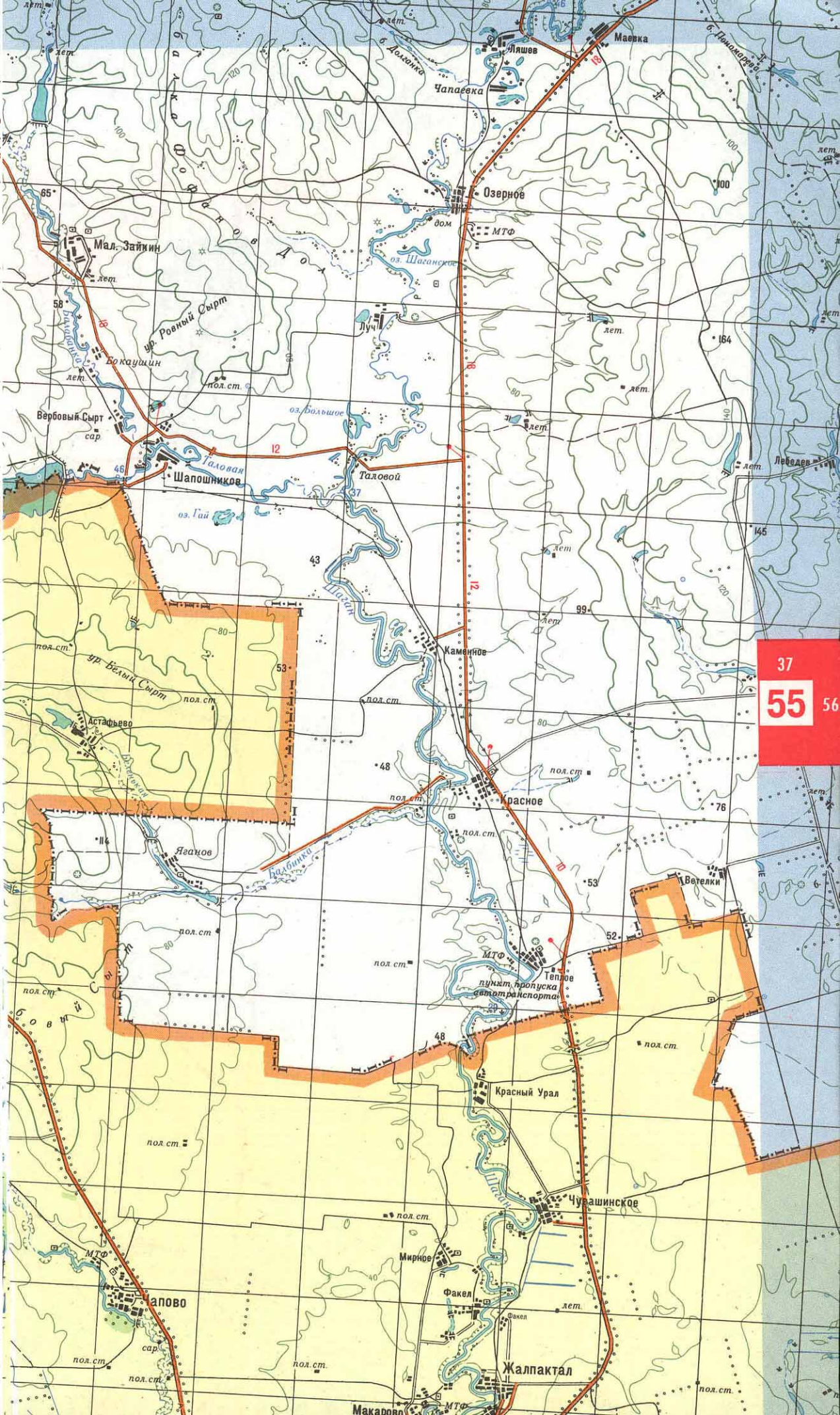
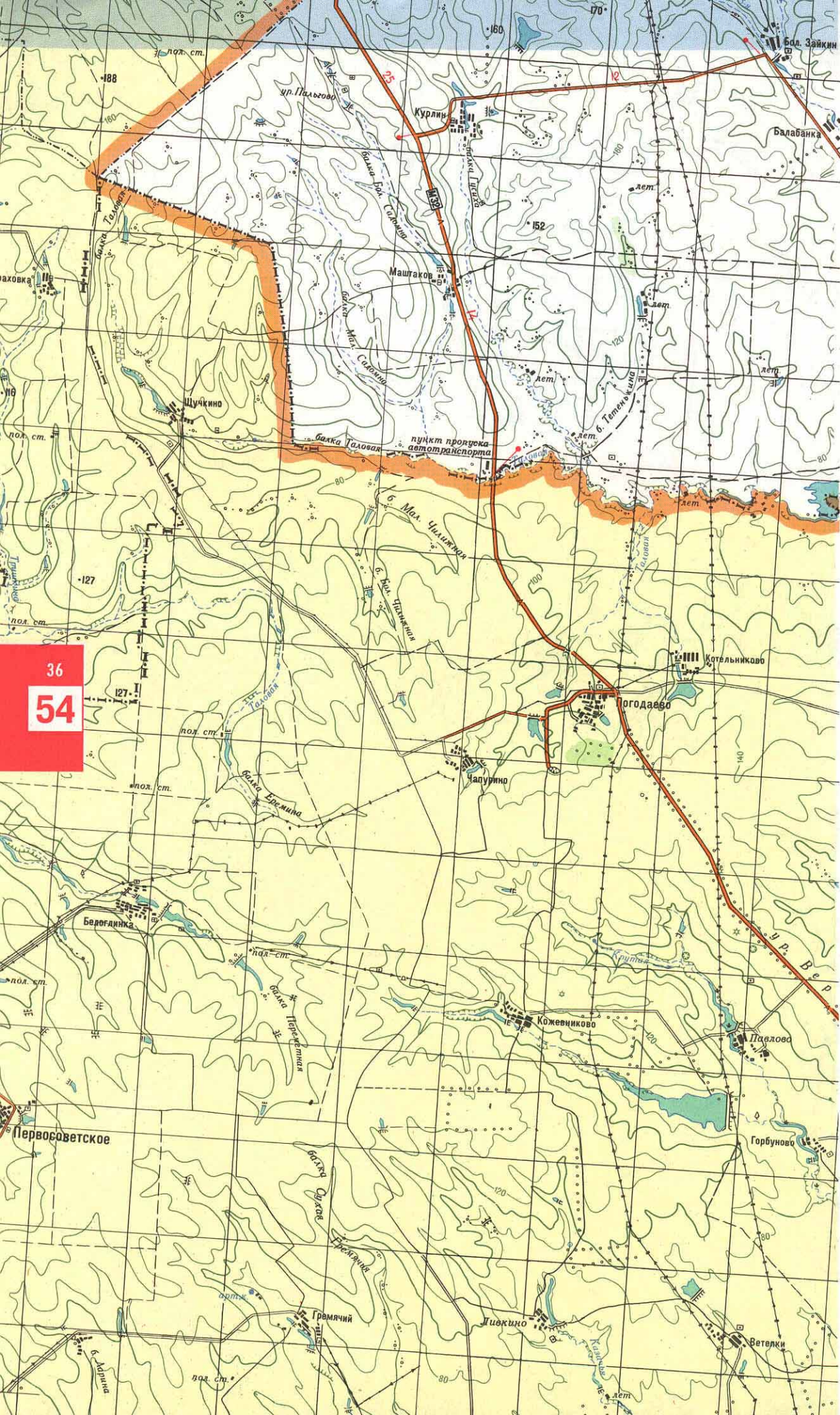
46

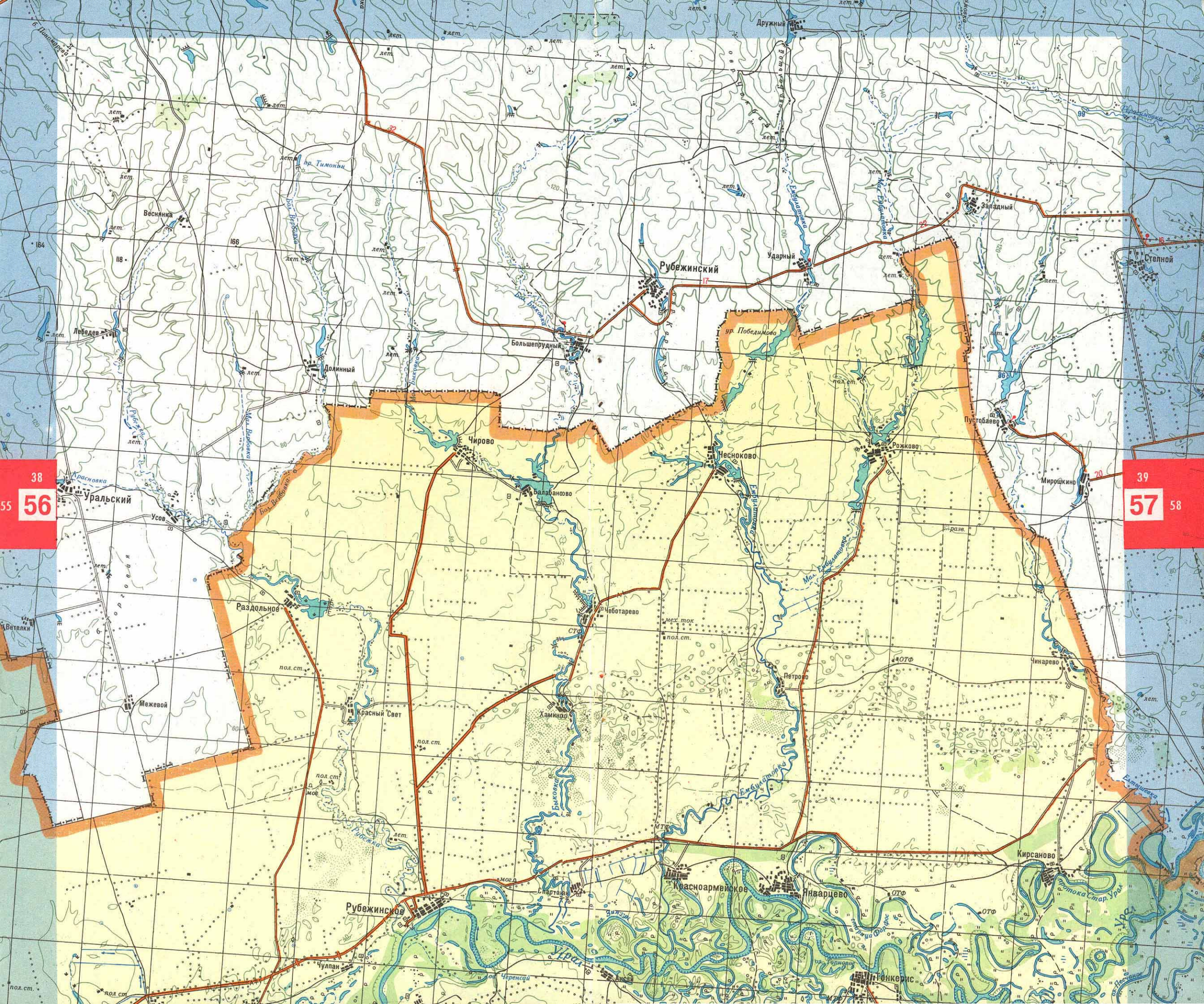
63





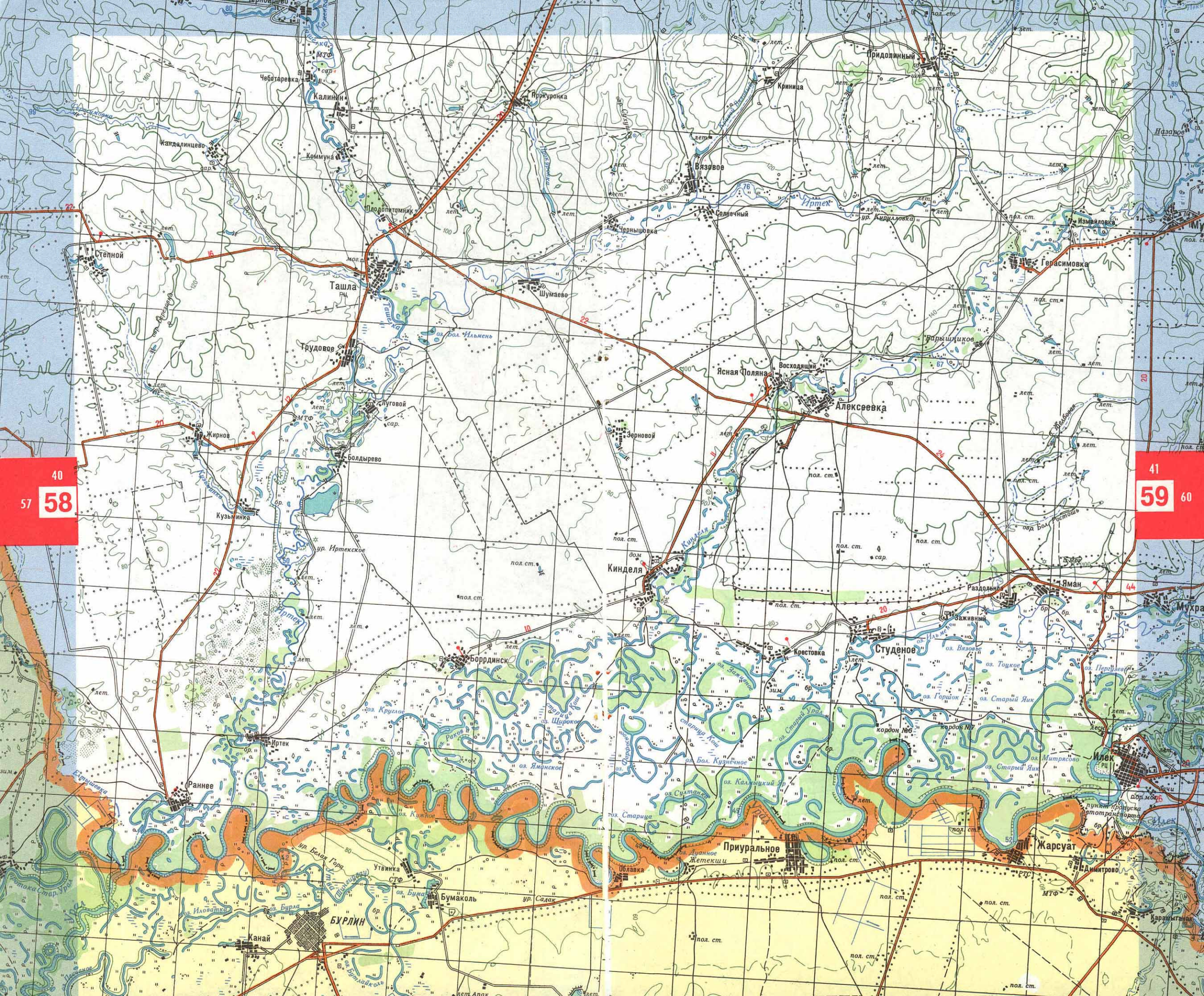


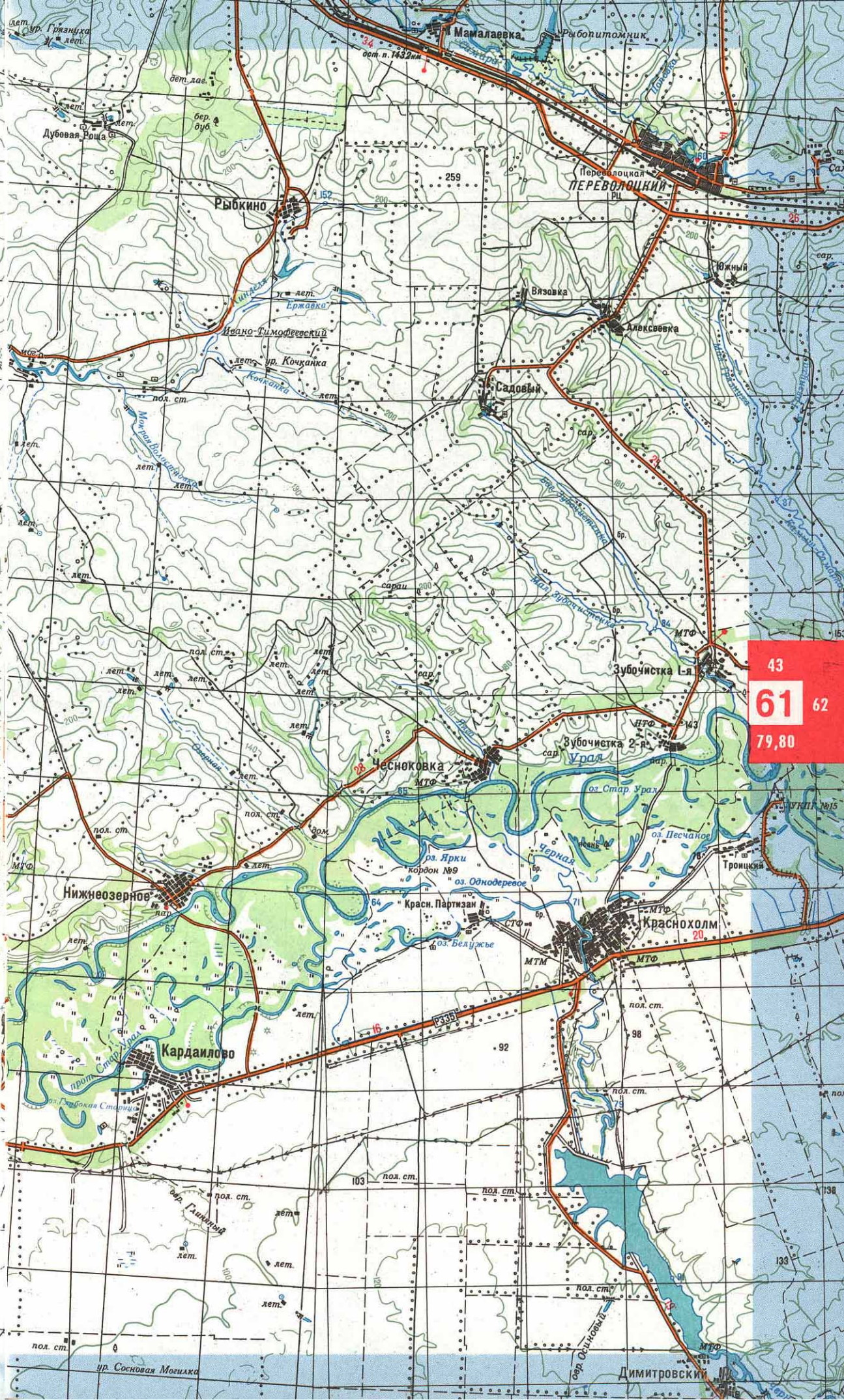
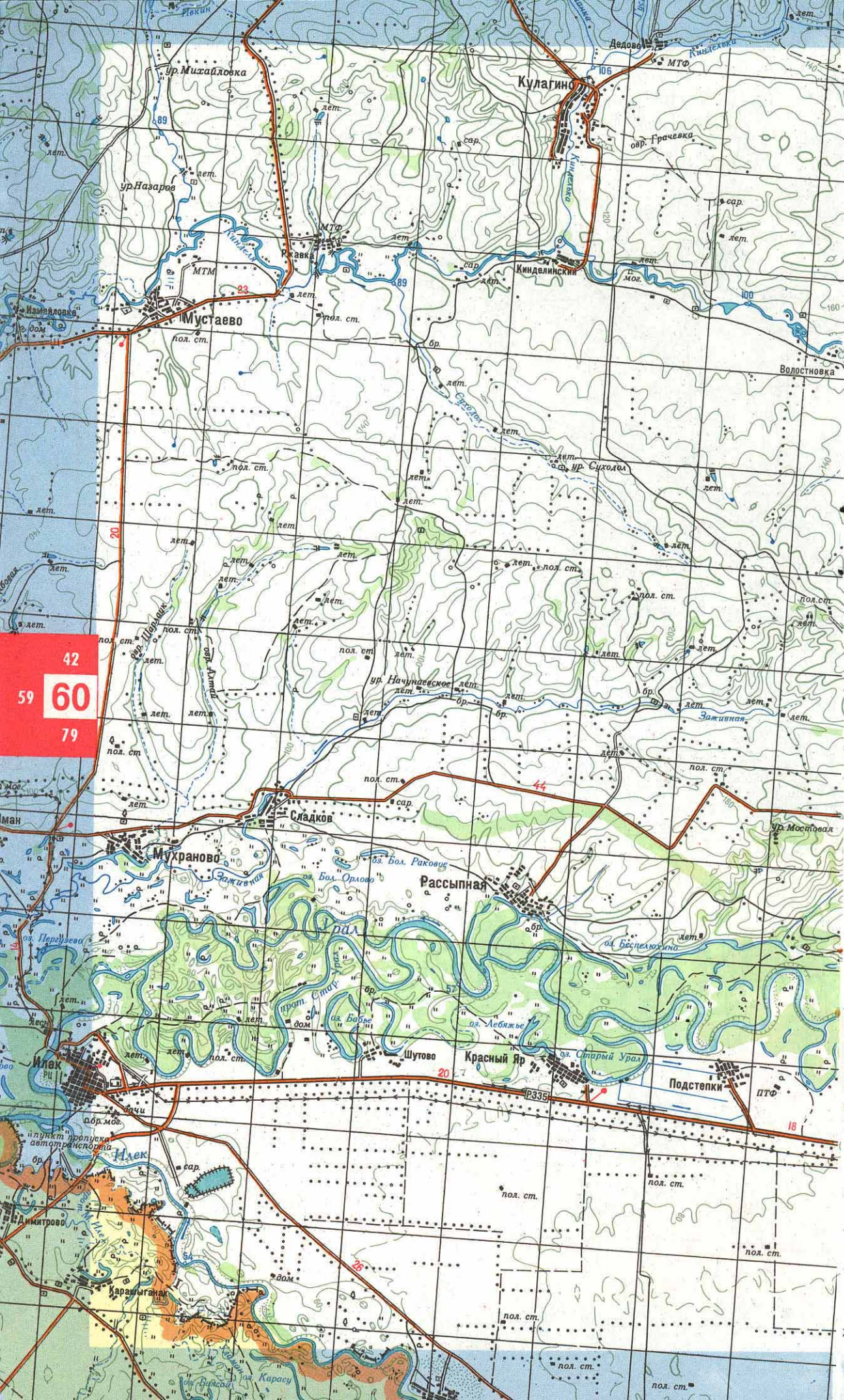


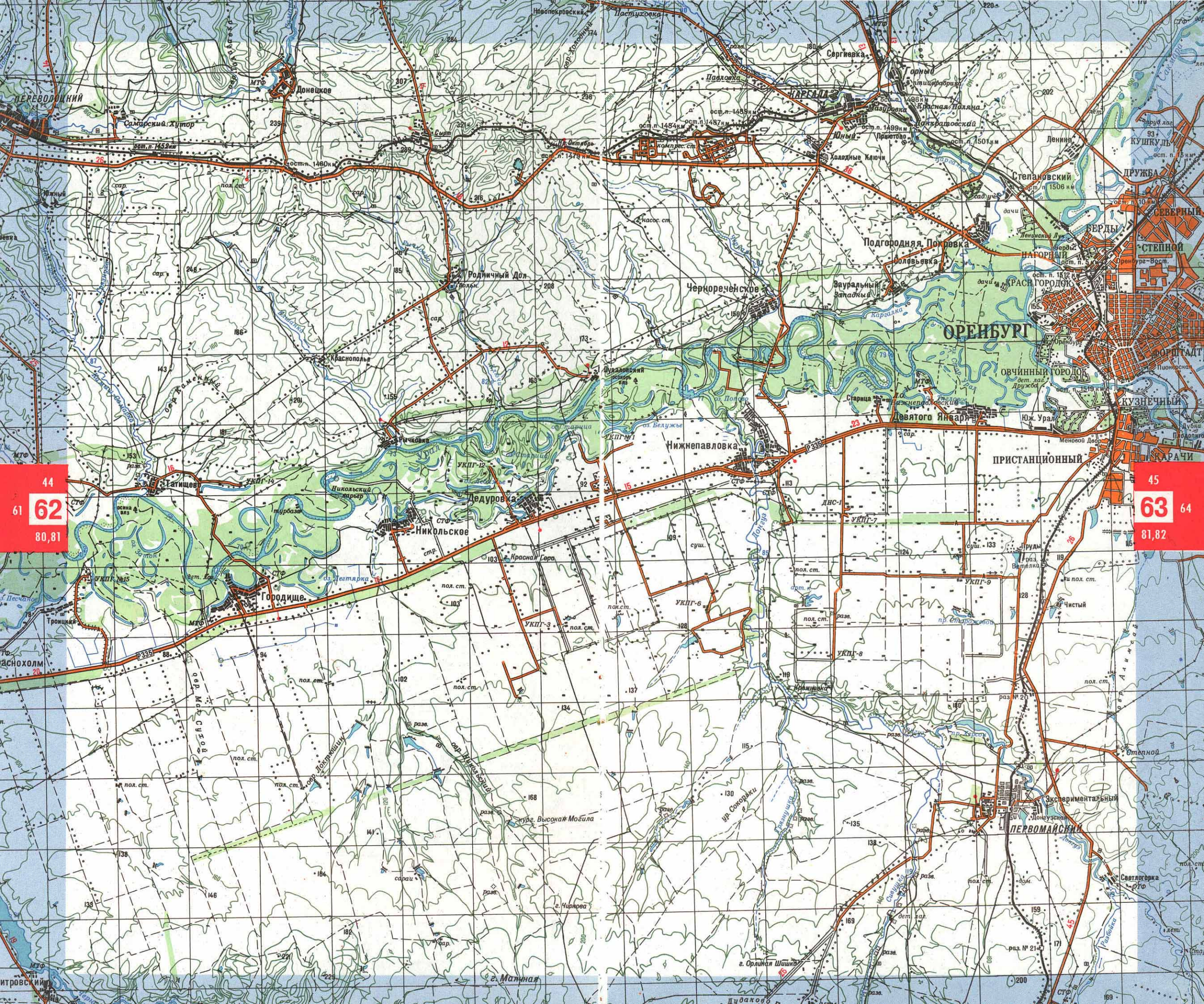


38
55 56

39
57 58

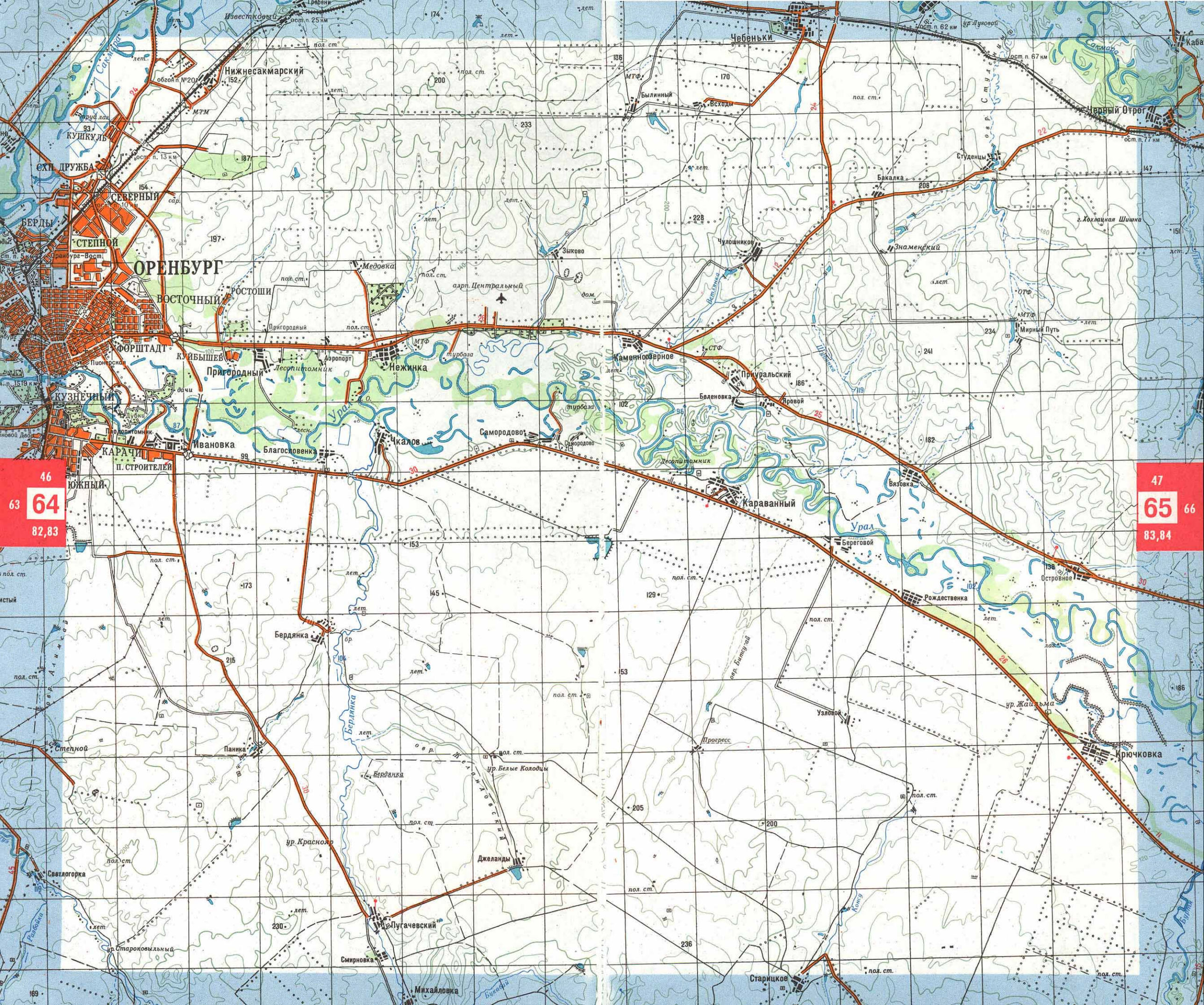






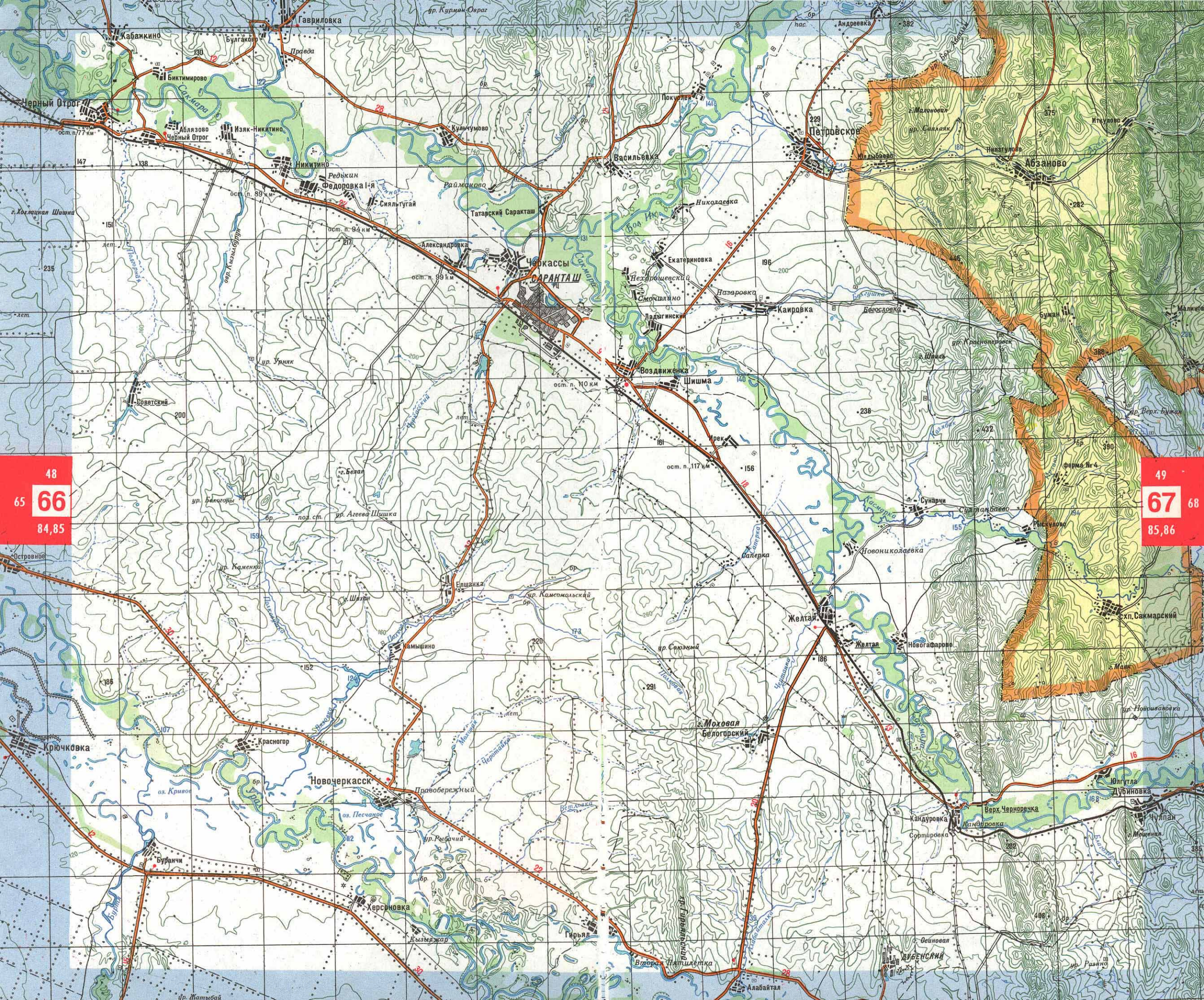
44
61 62
80,81

45
63 64
81,82



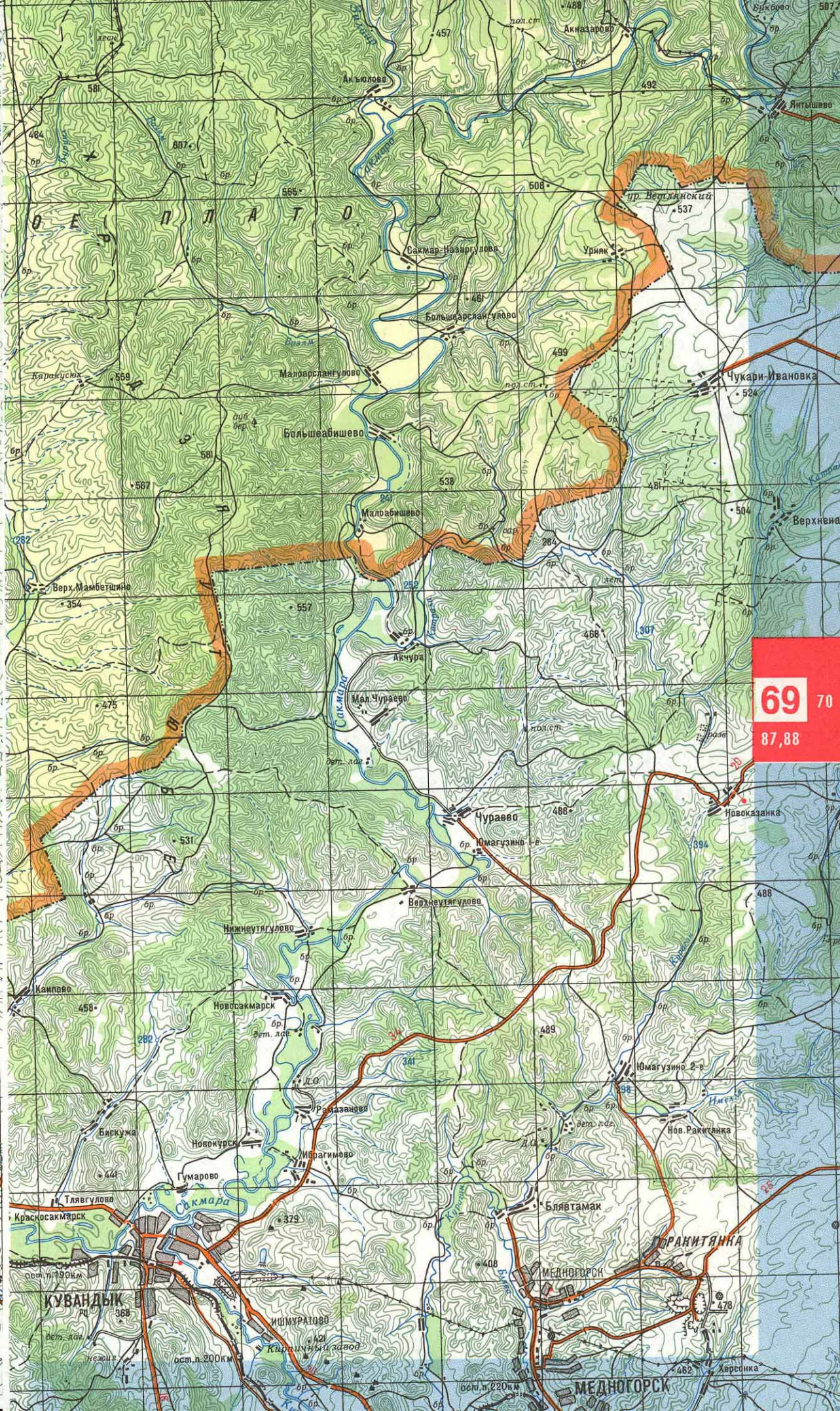
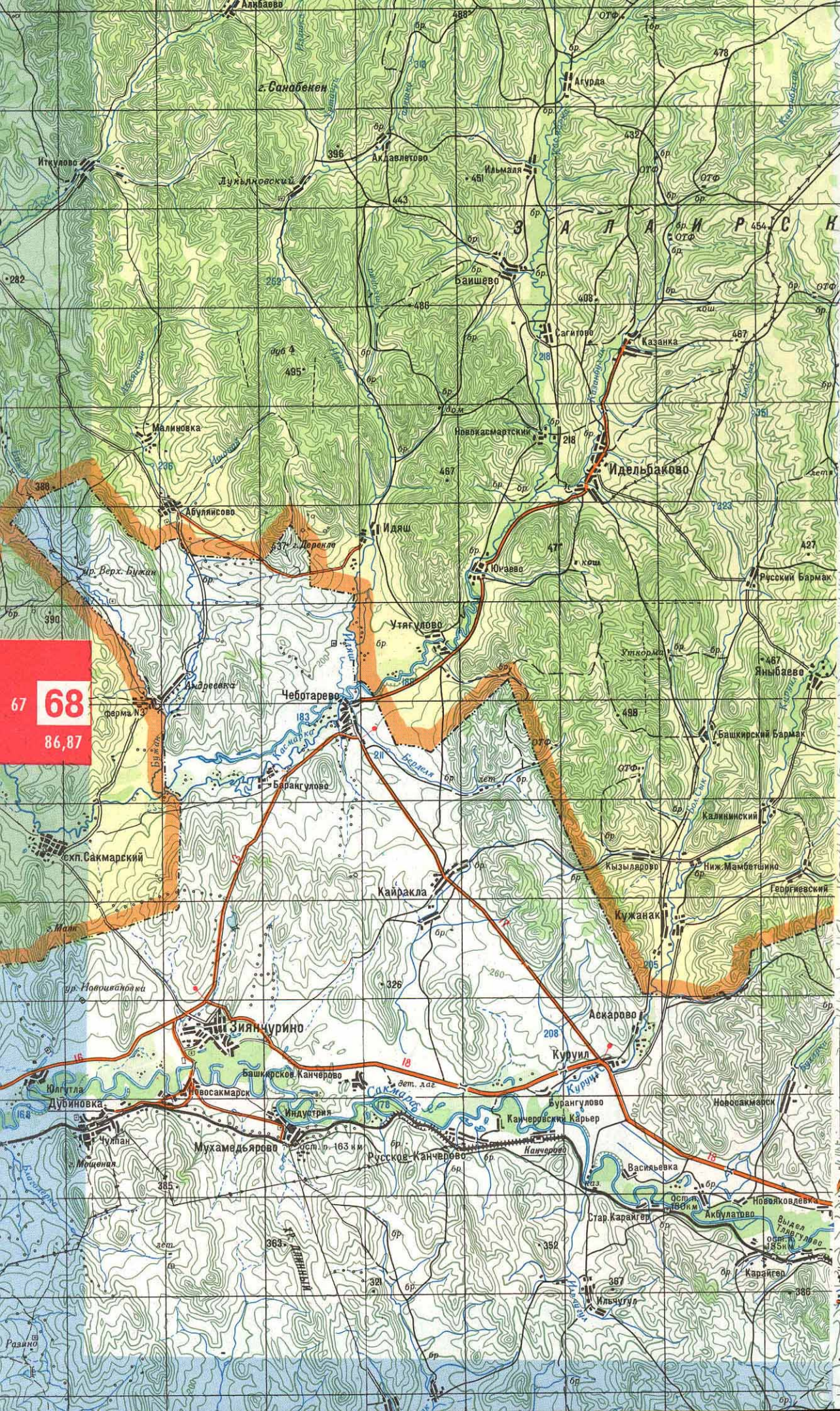
46
63 64
82,83

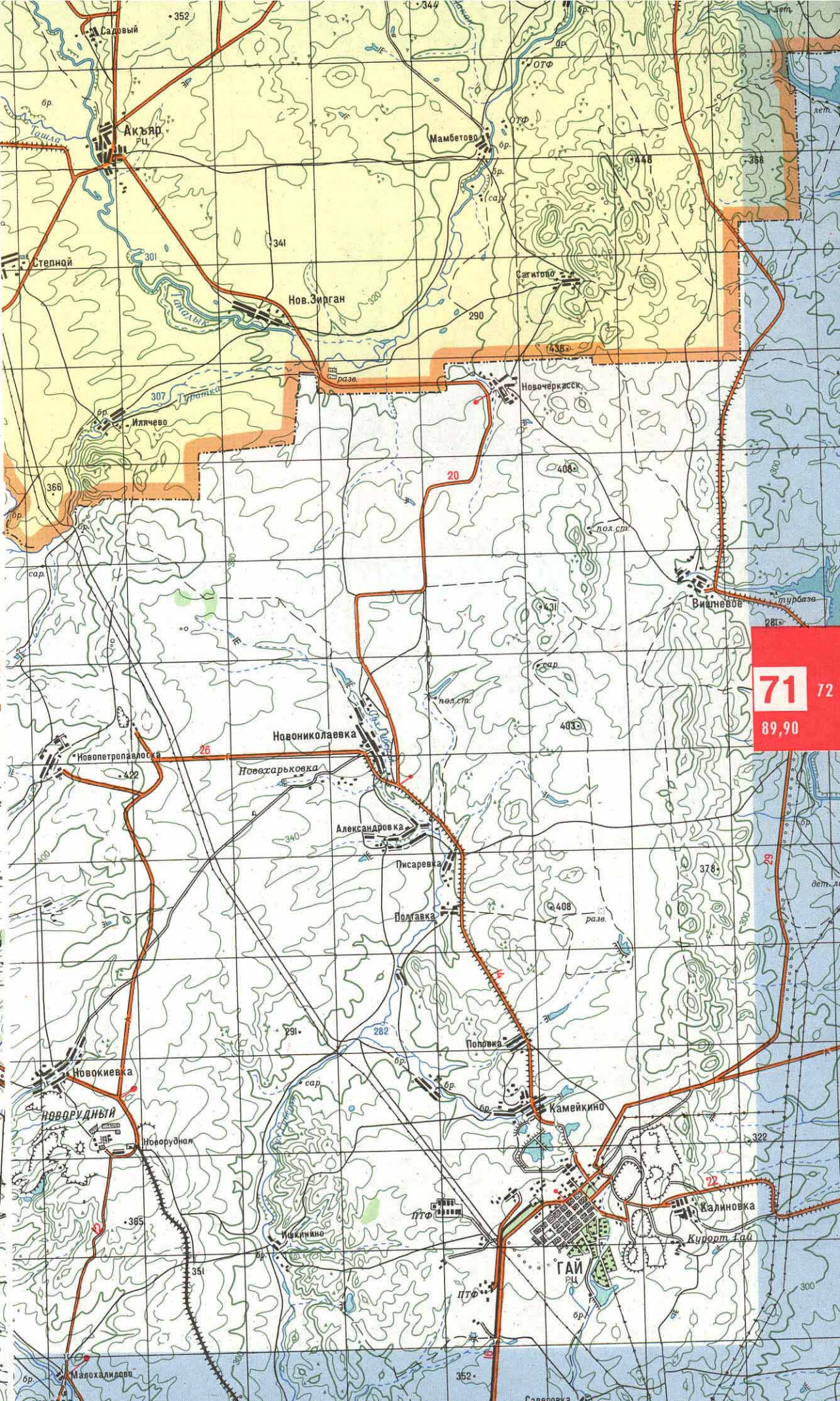
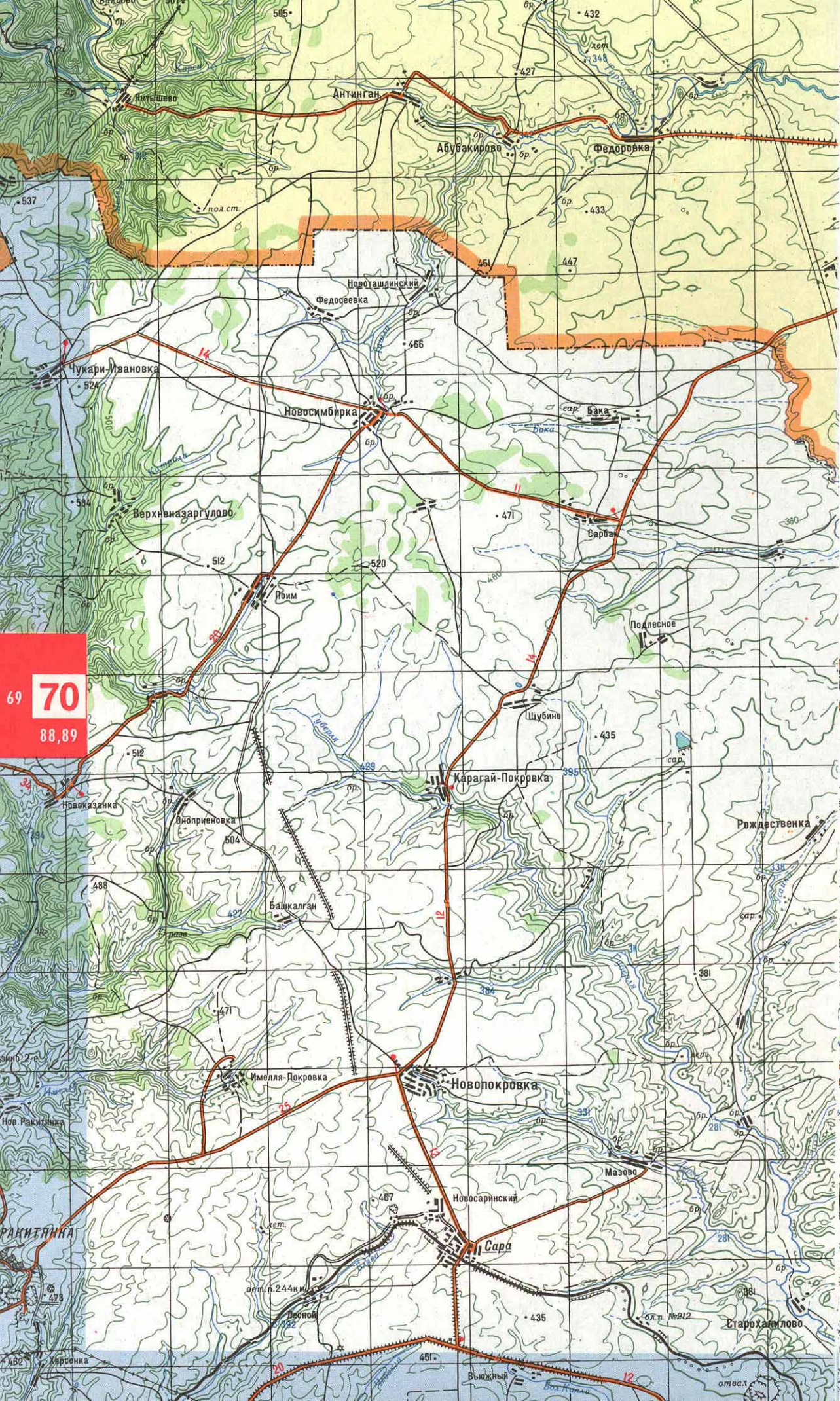
47
65 66
83,84



48
65 66
84,85

49
67 68
85,86



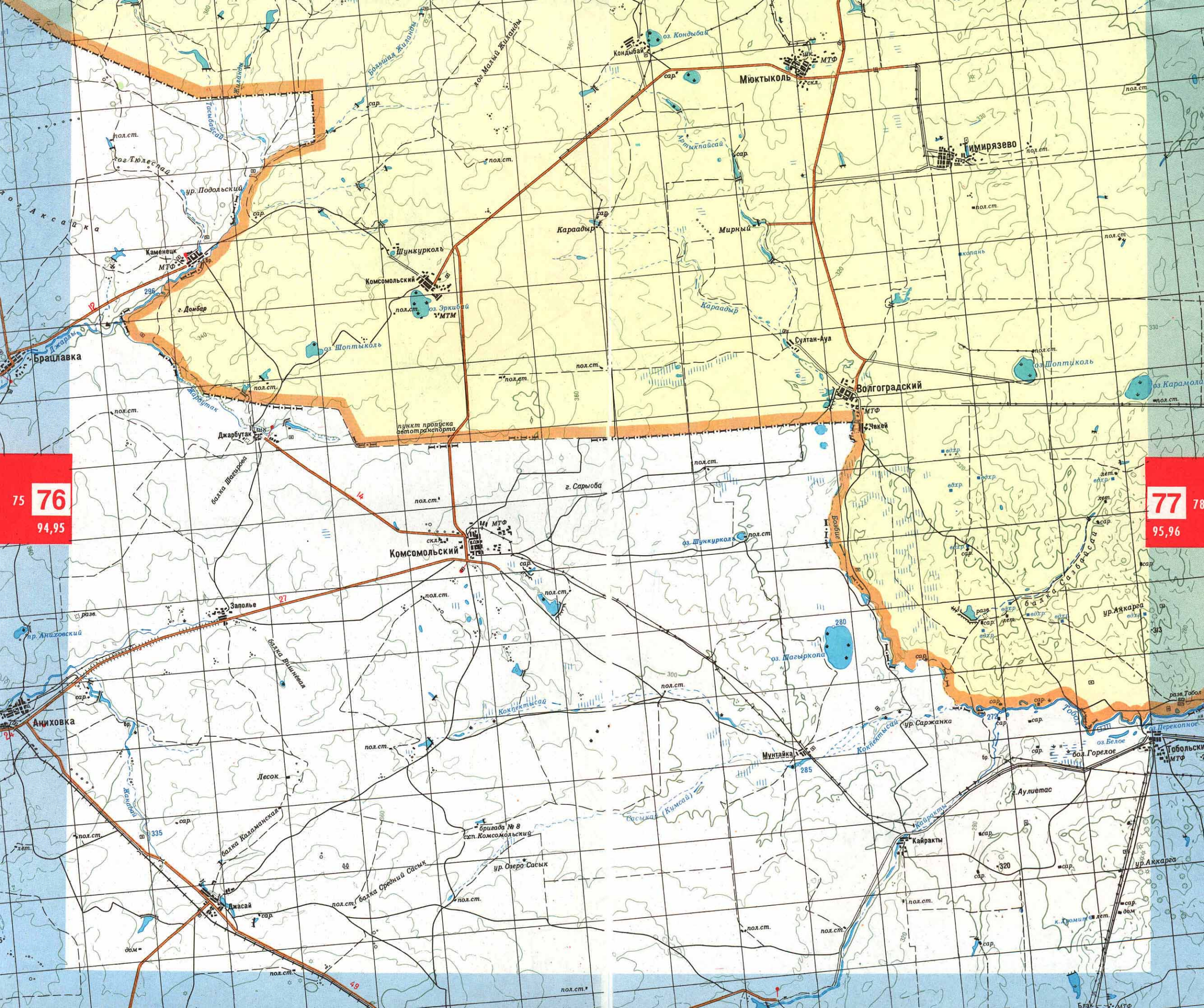




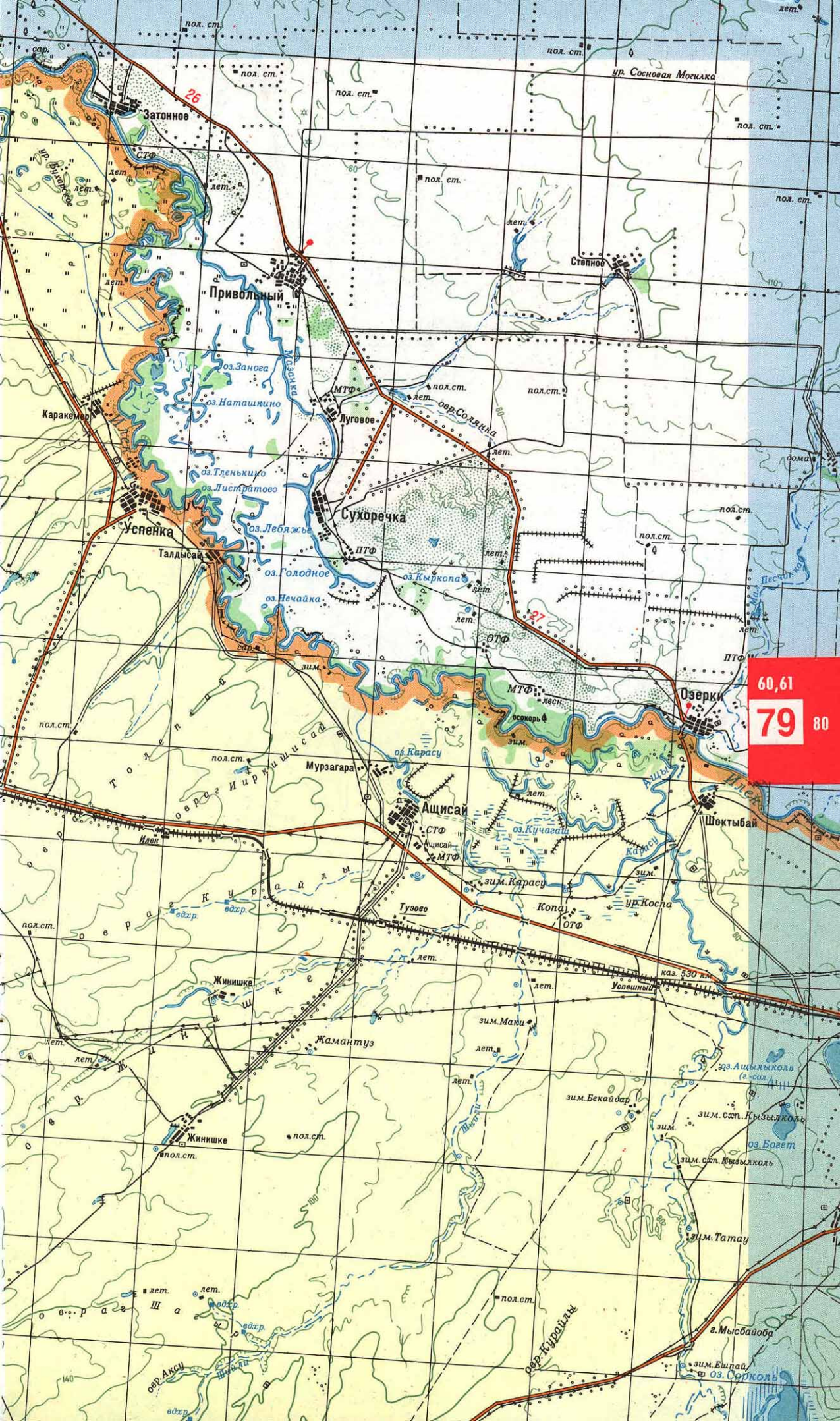


52
73 74
92,93

53
75 76
93,94





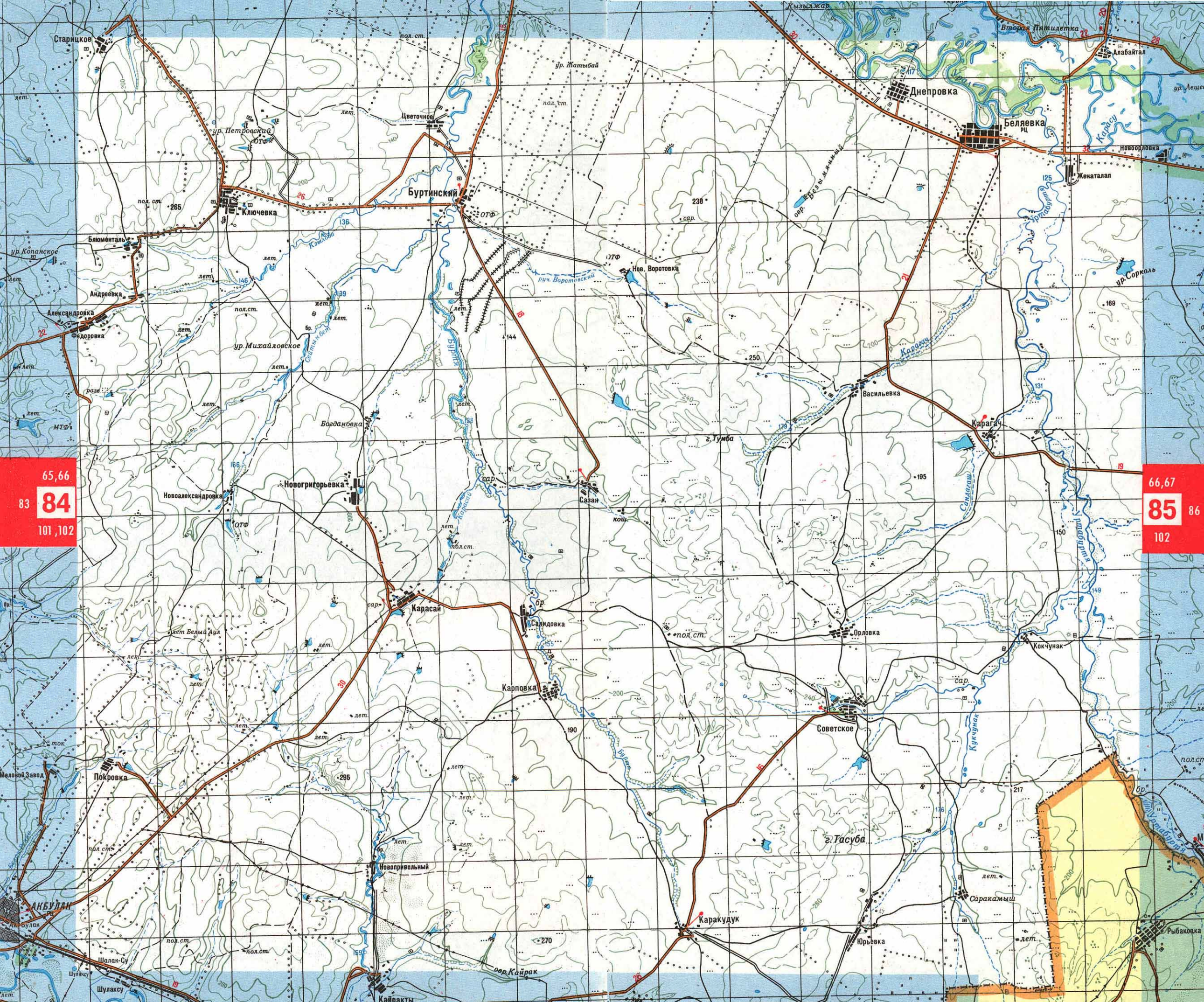




61,62
79 80
98

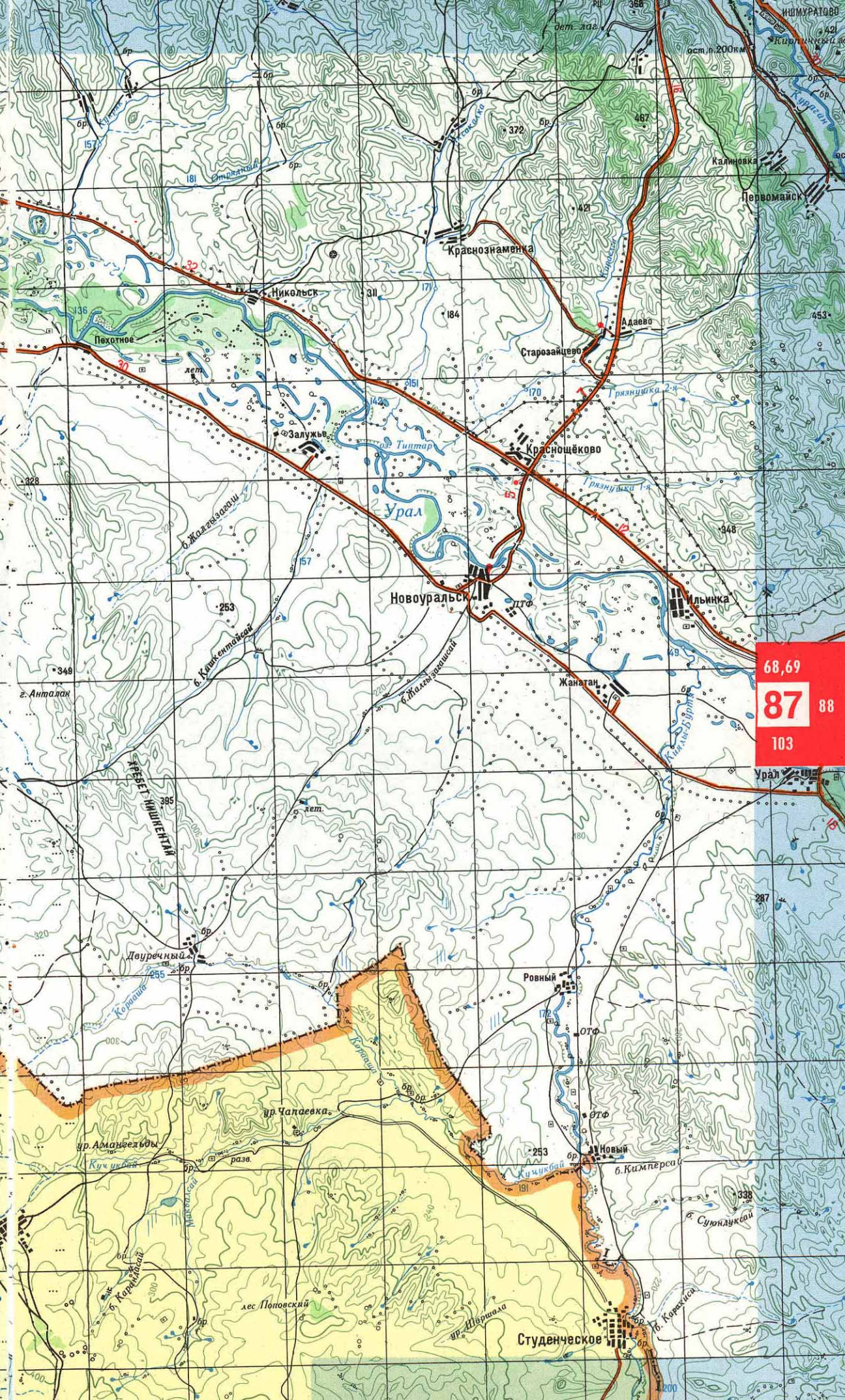
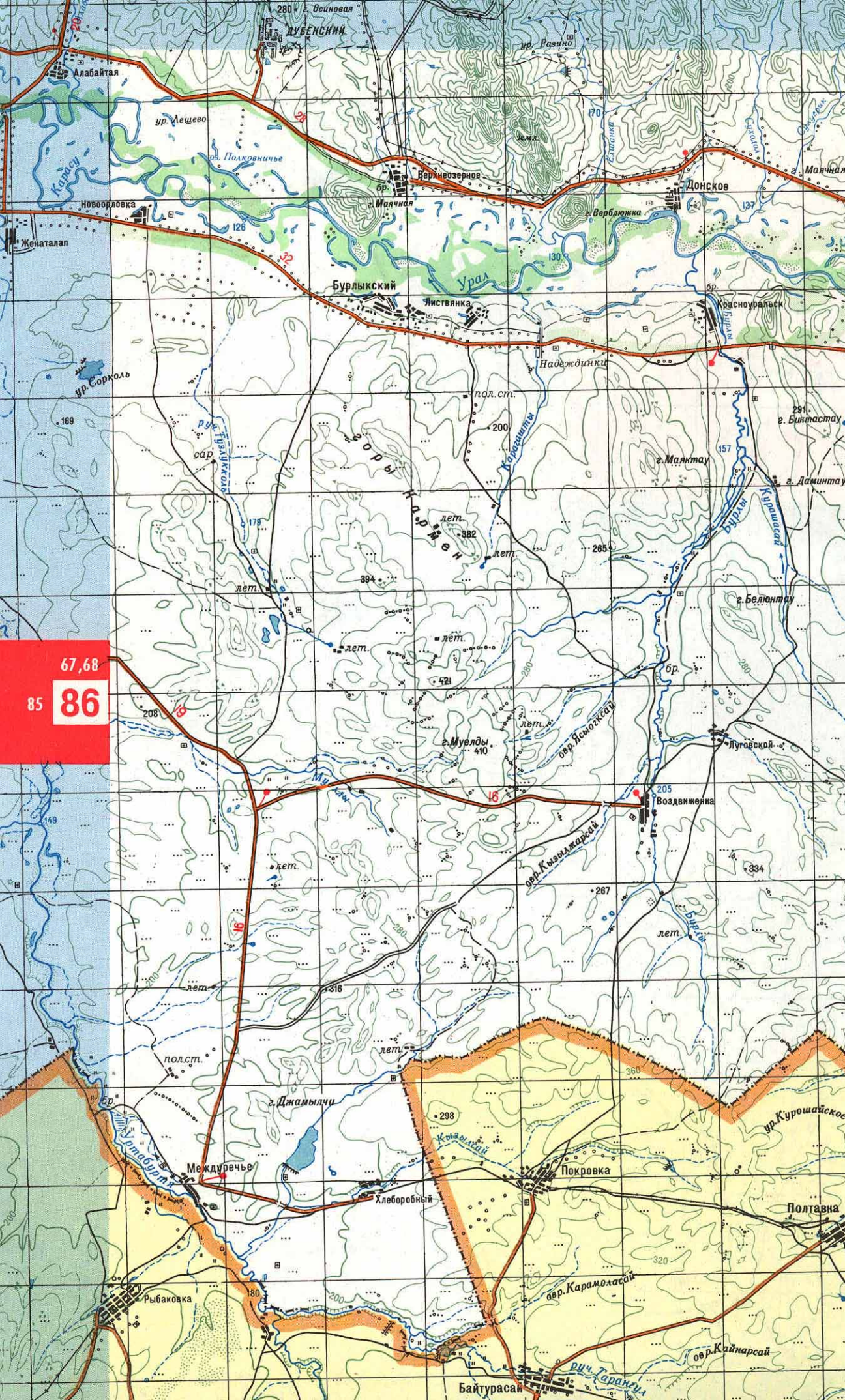
62,63
81 82
98,99

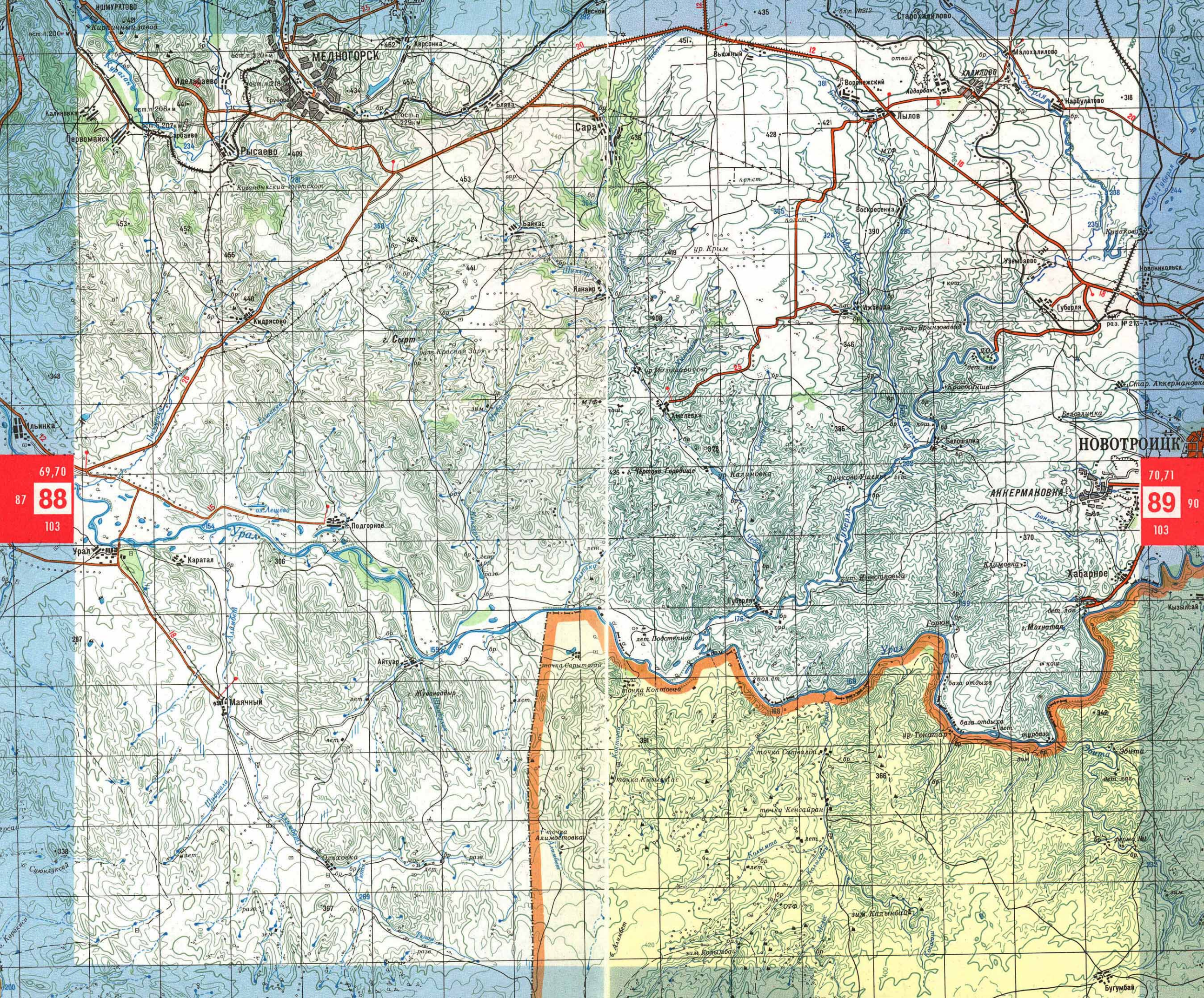




65,66
83 **84**
101,102

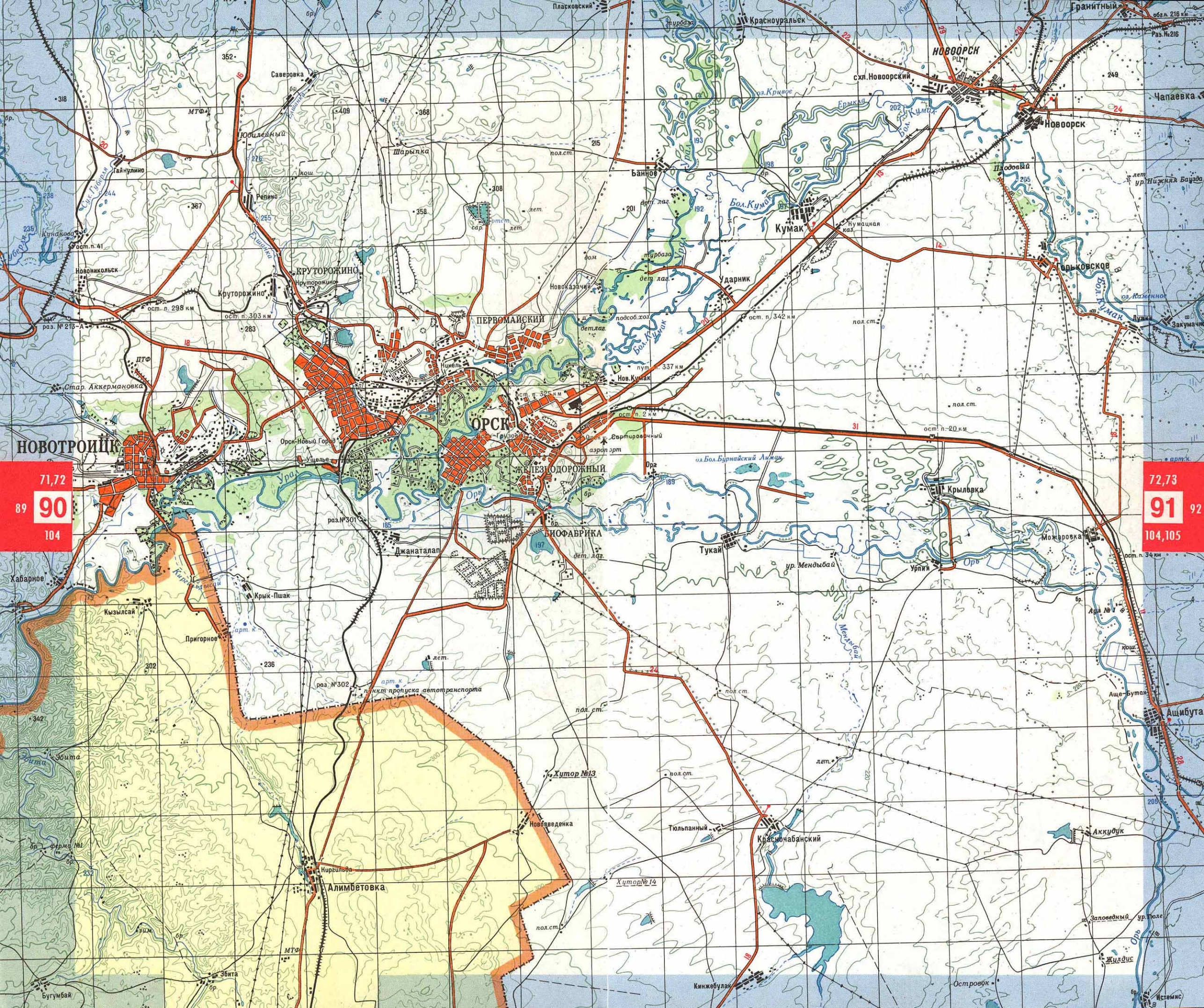
66,67
85 86
102





69,70
87 88
103

70,71
89 90
103



НОВОТРОИЦК

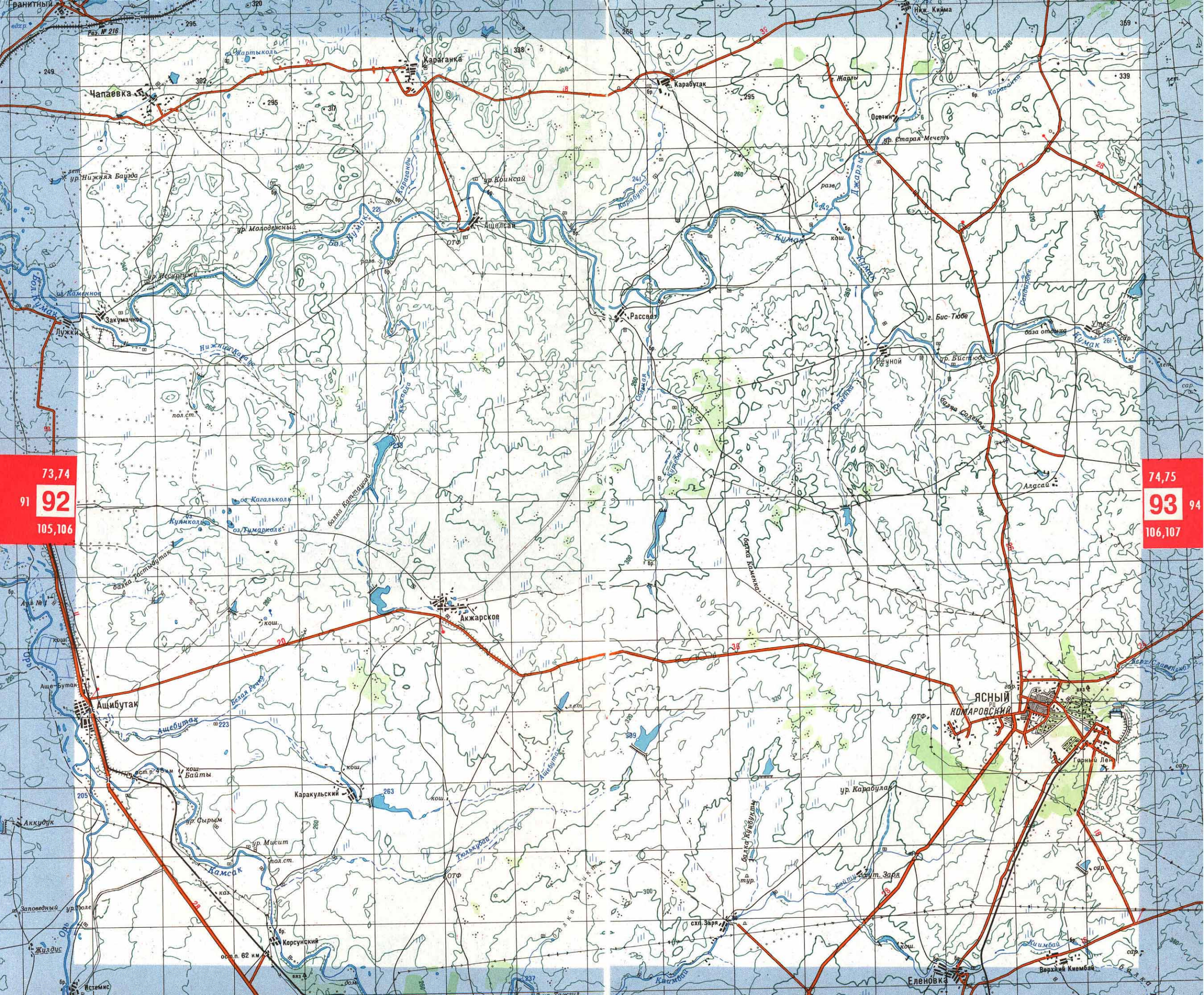
ОРСК

НОВООРСК

ЧАПАЕВКА

71,72
89 90
104

72,73
91 92
104,105



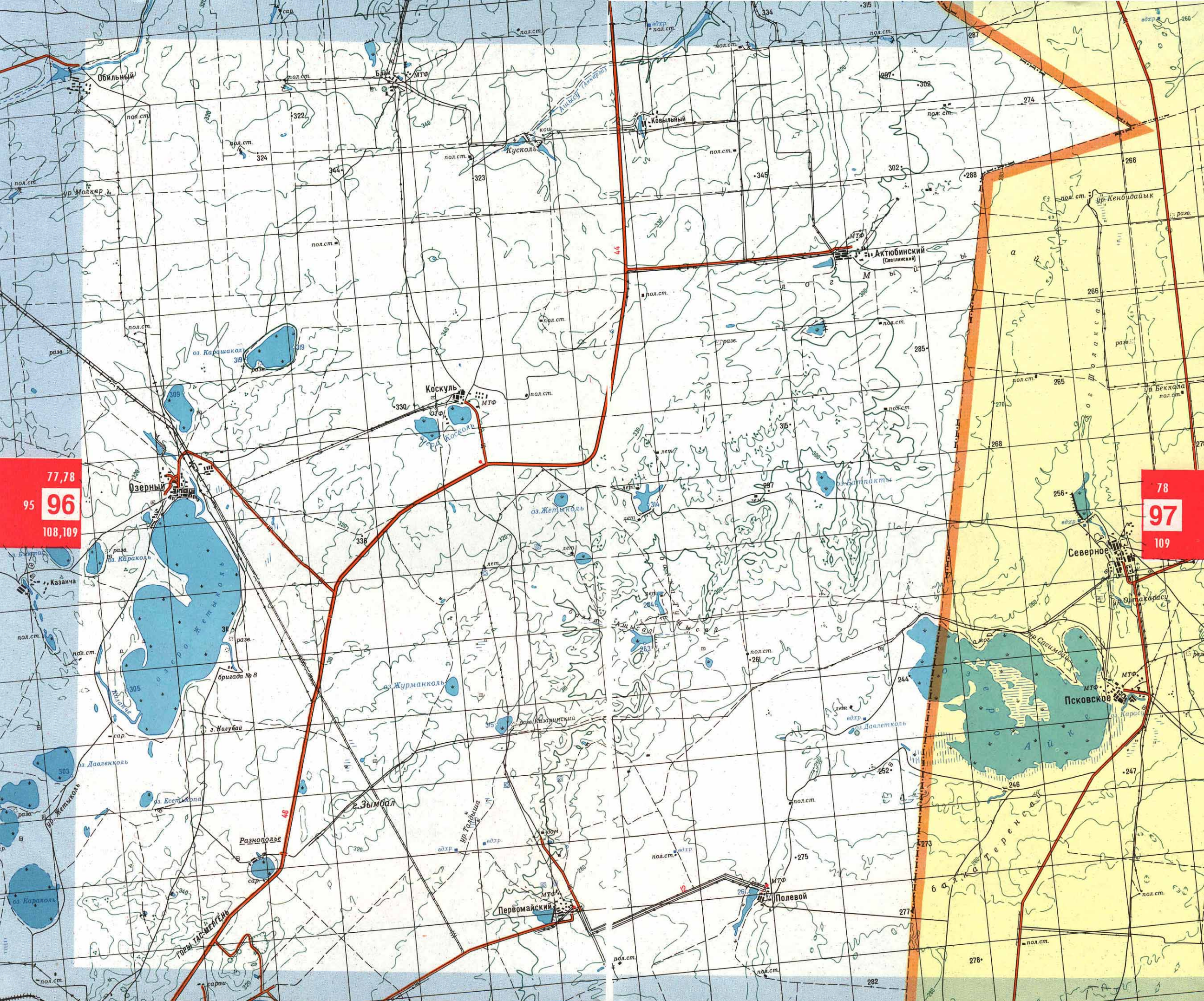
73,74
91 **92**
105,106

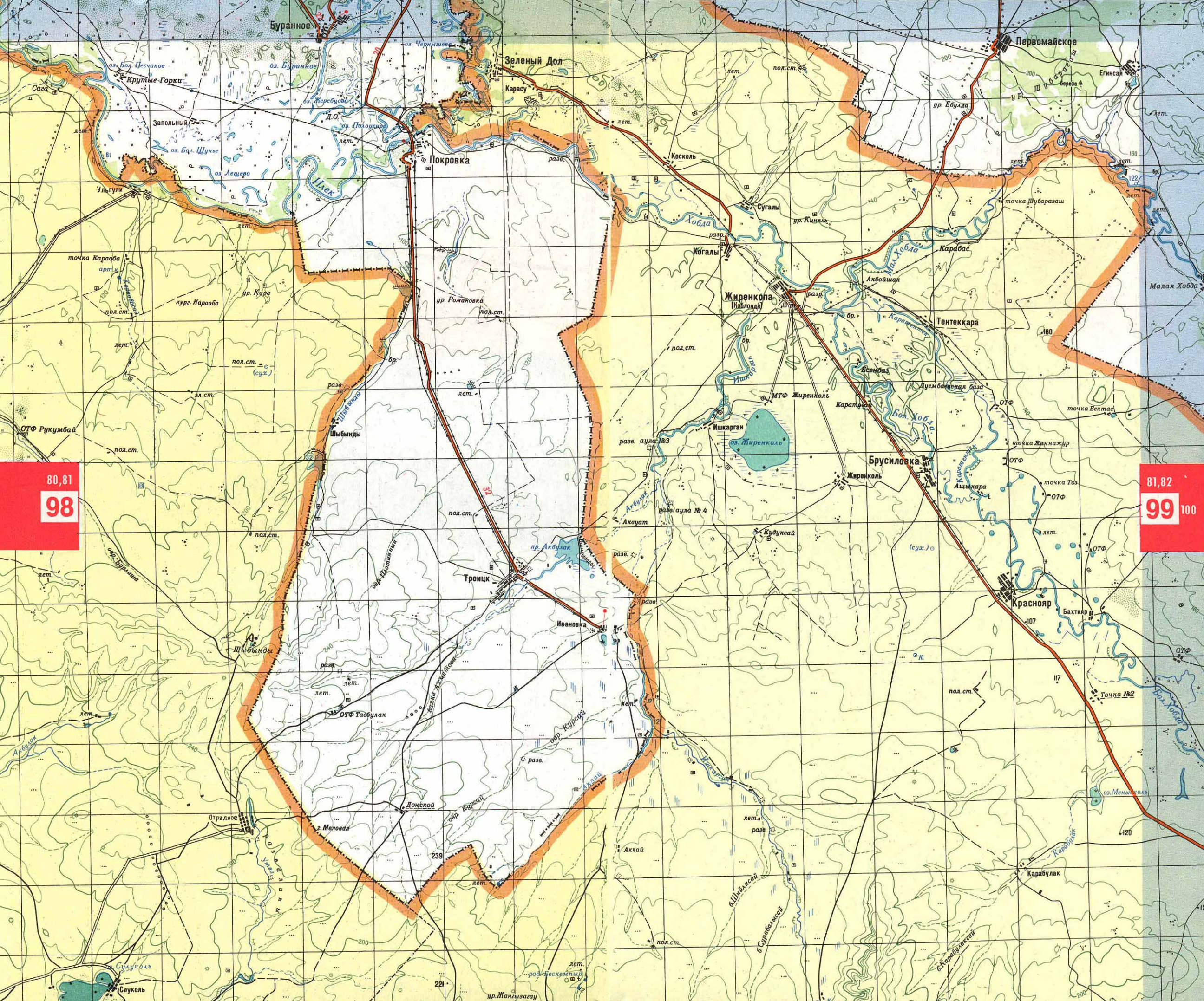
74,75
93 94
106,107



75,76
93 94
107,108

76,77
95 96
108





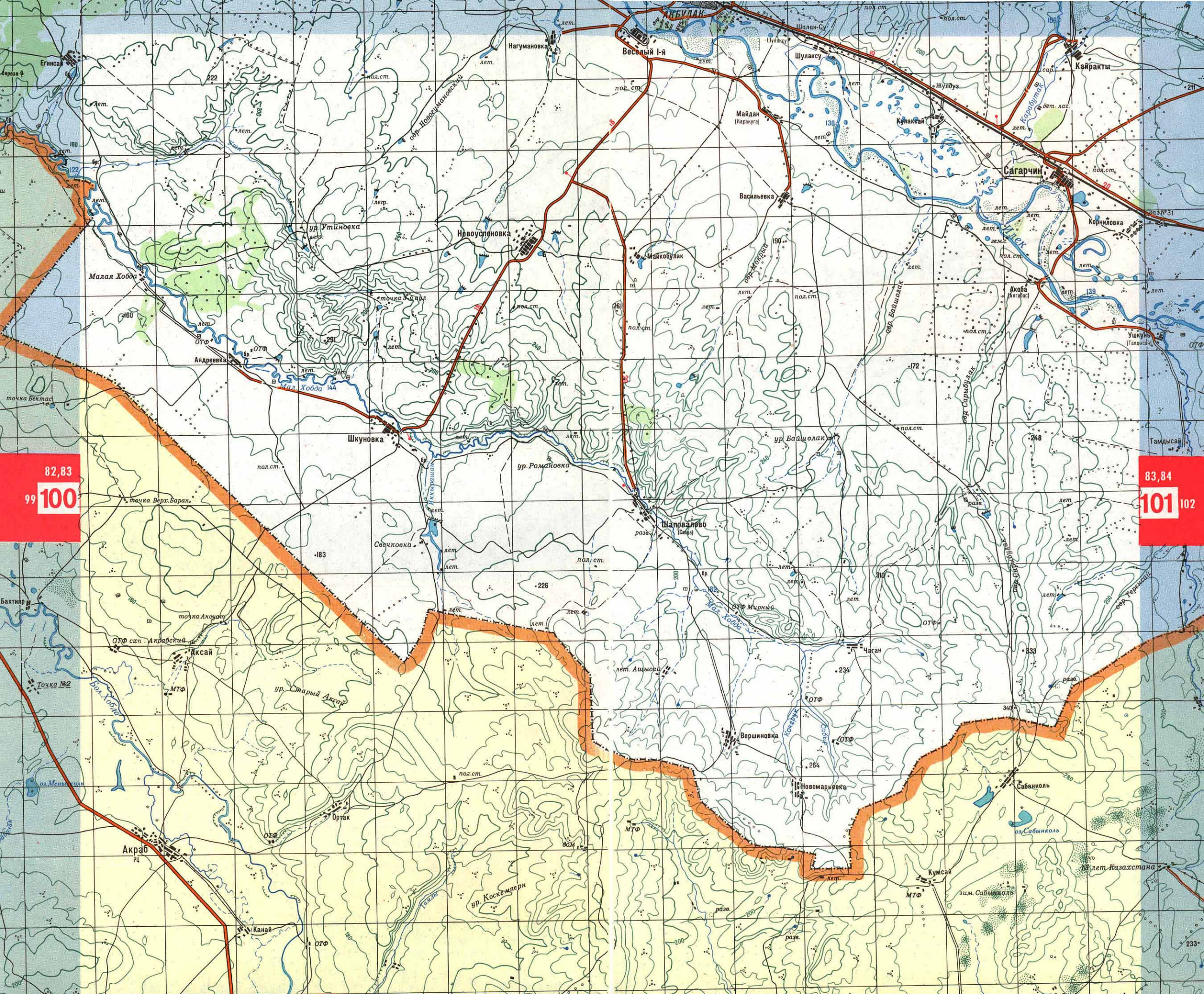
80,81

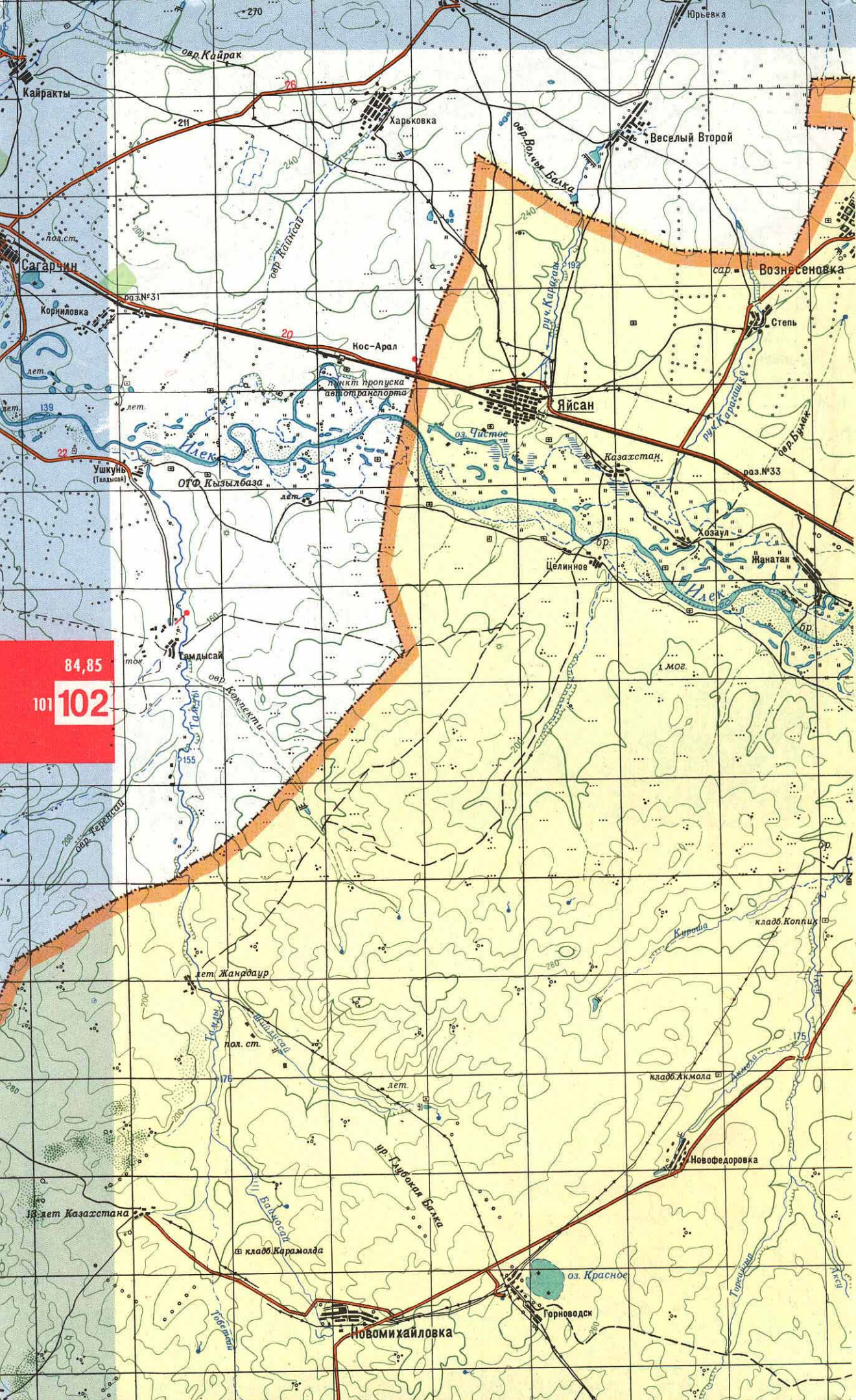
98

81,82

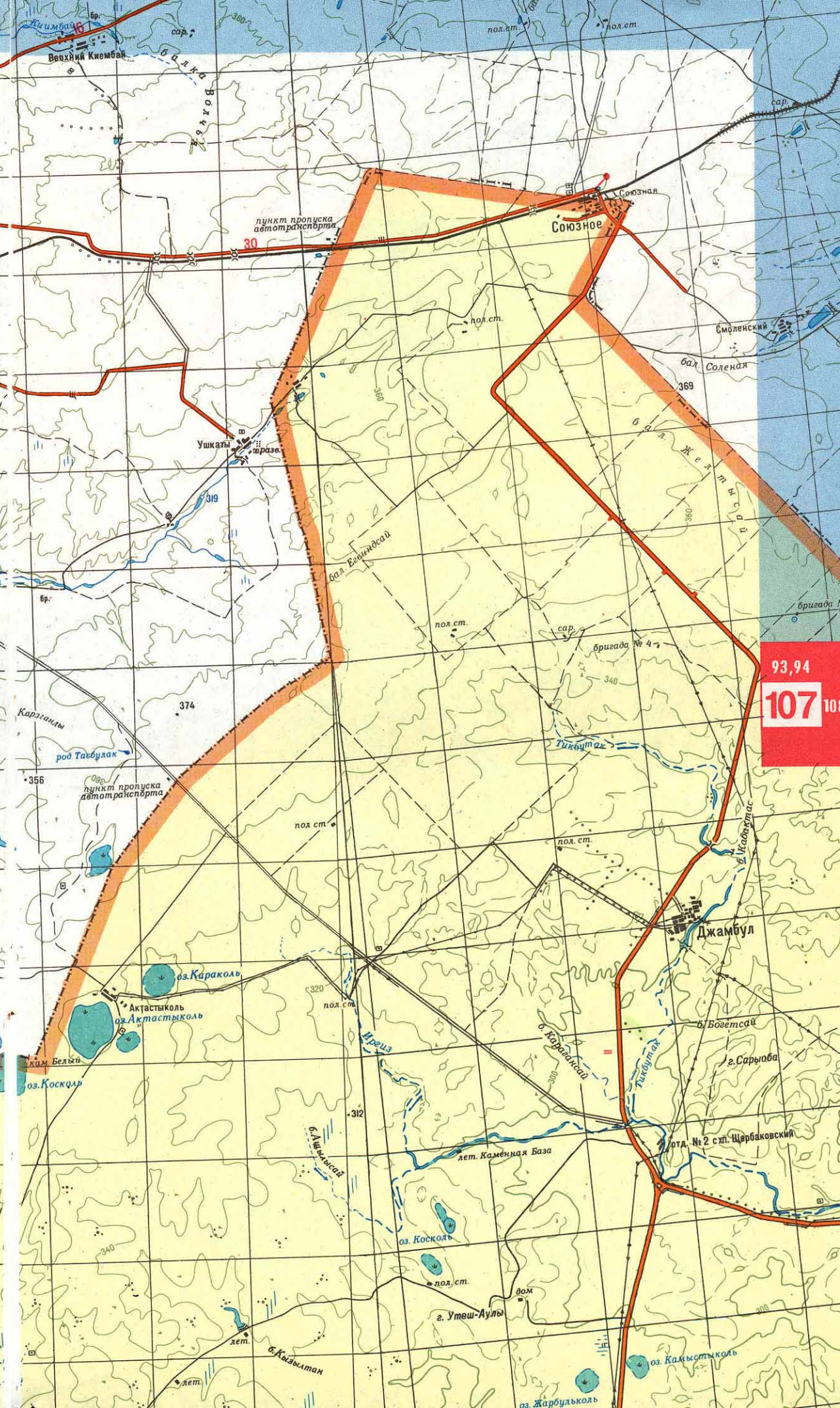
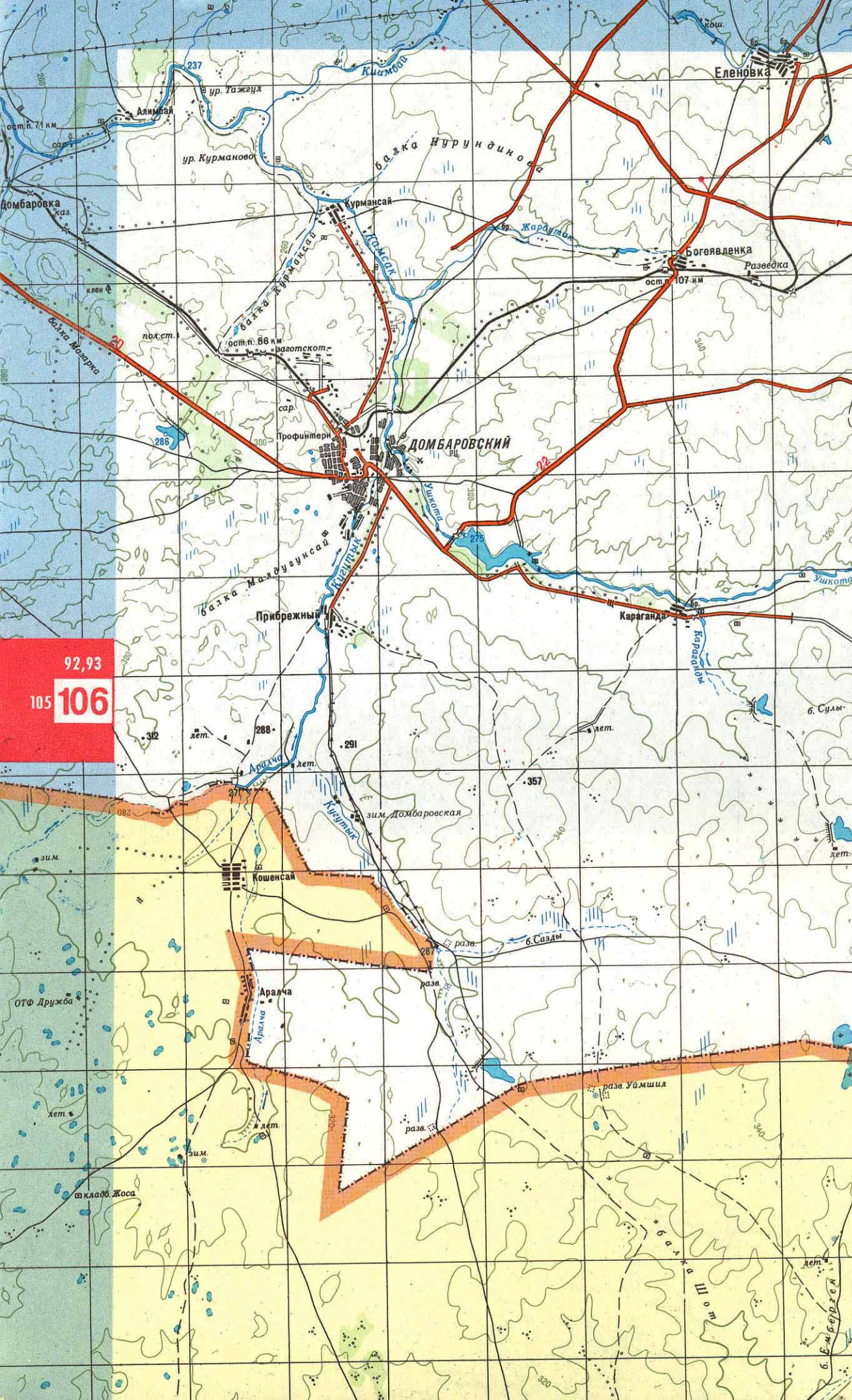
99

100









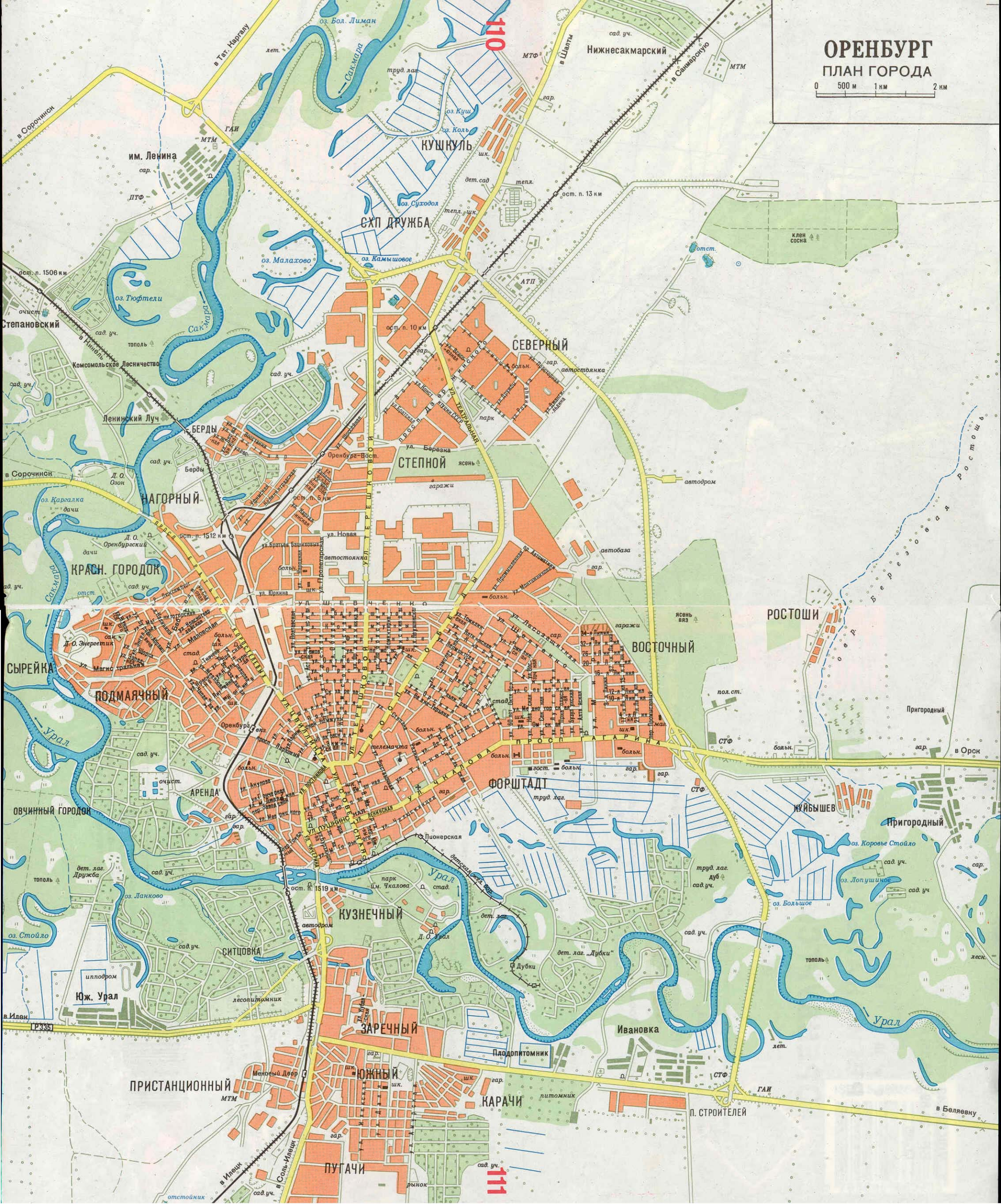




97
96
109
108

ОРЕНБУРГ ПЛАН ГОРОДА

0 500 м 1 км 2 км



СОКРАЩЕНИЯ, ПРИНЯТЫЕ НА КАРТЕ

автовокзал	авт. вкз.	Низкий (-ая, -ое, -ие)	Низ.
автозаправочная станция	АЗС	низменность	низм.
Академика	Акад.	Новый (-ая, -ое, -ые)	Нов.
академия	акад.	область	обл.
аллея	ал.	овраг	овр.
артезианский колодец (скважина)	арт. к.	овцетоварная ферма	ОТФ
Архитектора	Арх.	озеро	оз.
асфальтобетон, асфальт	А	округ	окр.
аэропорт	аэроп.	Октябрьский (-ая, -ое, -ие)	Окт.
база отдыха	база отд.	опытное	опыт.
балка	б., бал.	оранжерея	ор., оранж.
банка	б-ка	остановочный пункт	ост. п.
барак	бар.	остров, острова	о., о-ва
бассейн	бас.	отмель	отм.
береза	бер.	отстойник	отст.
библиотека	библ.	очистные сооружения	очист.
блокпост	бл.-п.	охотничье хозяйство	охотн. хоз.
болото	бол.	охотничья изба (домик)	охотн.
больница	болн.	памятник	пам.
Большой (-ая, -ое, -ие)	Б., Бол.	паром	пар.
братская могила	бр. мог.	пасака	пас.
брод	бр.	Первый, Второй, Третий и т. д.	1-й, 2-й, 3-й
бугор	буг.	перевал, перевоз, переулоч	пер.
будка (ж/д)	Б.	платформа (железнодорожная)	пл., платформ.
бульвар	буль., бульв.	площадь, площадка	пл.
бухта	б., бух.	подсобное хозяйство	подсоб. хоз.
бывший (-ая, -ое, -ие)	бывш.	полевой стан	пол. ст.
Великий (-ая, -ое, -ие)	Вел.	полуостров	п-ов
Верхний (-ая, -ое, -ие)	Верх.	порог, пороги	пор.
ветеринарная лечебница	вет.	поселок	П., пос.
водохранилище	вдхр.	Правый (-ая, -ое, -ые)	Прав.
возвышенность	возв.	пристань	прист.
вокзал	вкз.	проезд	пр.
Восточный (-ая, -ое, -ые)	Вост.	пролив	пр., прол.
впадина	впад.	проспект	просп.
вулкан	влк.	протока	прот.
Выселки	Выс.	проход	пр., прох.
гавань	гав.	пруд	пр.
гаражи	гар.	птицетоварная ферма	ПТФ
Генерала	Ген.	путевой пост	пут.п.
гидроэлектростанция	ГЭС	рабочий	раб.
Главный (-ая, -ое, -ые)	Гл., Глав.	развалины	разв.
гора, горы	г.	разрушенный	разр.
горько-соленая (вода)	г.-сол.	разъезд (железнодорожный)	раз.
госпиталь	гсп.	районный центр	РЦ
гостиница	гост.	ремонтно-техническая станция	РТС
Государственный	Гос.	ресторан	рест.
гравий	Г	речной вокзал	речн. вкз.
Дальний (-ая, -ое, -ие)	Дальн.	родник	род.
деревня	д.	рукав	рук.
детский дом	дет. д.	ручей	руч.
детский оздоровительный лагерь	дет. лаг., лаг.	рыбацкий поселок	рыб. пос.
долина	дол.	рыбоводный завод, рыбозавод	рыб..
дом культуры	ДК	садовые участки	сад. уч.
дом отдыха	Д.О.	санаторий	сан.
ерик	ер.	сарай, сараи	сар.
животноводческая ферма	животн.	свиноводческая ферма	СТФ
Задний (-ая, -ое, -ие)	Зад.	Святой (-ая, -ое, -ые)	Св.
залив	зал	Северный (-ая, -ое, -ые)	Сев.
Западный (-ая, -ое, -ые)	Зап.	селекционная станция	сел. ст.
заповедник	запов.	село	с.
затон	зат	сельскохозяйственный	с.-х.
звероводческий питомник	звер.	сельскохозяйственное предприятие	схп
Зеленый (-ая, -ое, -ые)	Зел.	сельхозтехника	СХТ
землянка	земл.	соленый (водоем)	сол.
зимник, зимовка, зимовье	зим.	сортировочная станция	сорт. ст.
имени	им.	спортивная площадка	спорт. пл.
институт	инст.	спортивный лагерь	спорт. лаг.
источник (родник, ключ)	ист.	Средний (-ая, -ое, -ие)	Ср., Сред.
казарма	каз.	стадион	стад.
канал	кан.	станция	ст-ца
кинотеатр	к.-т.	станция (железнодорожная)	ст.
кладбище	кладб.	Старый (-ая, -ое, -ые)	Ст., Стар.
колодец	к.	строительная площадка	стр. пл.
конный завод (бригада и прочее)	кон.	строящийся (объект)	стр., строящ.
кошара	кош.	Сухой (-ая, -ое, -ие)	Сух.
Красный (-ая, -ое, -ые)	Кр., Красн.	теплица	тепл.
курган	кург.	техникум	техн.
курорт	кур.	товарная	тов.
лагерь	лаг.	туннель	тун.
Левый (-ая, -ое, -ые)	Лев.	тулик	туп.
лесника дом	лесн.	улица	ул.
лесничество	леснич.	университет	ун-т.
лесоучасток	лесоуч.	урочище	ур.
леспромхоз	лесхоз.	участок	уч.
летник, летовка	лет.	учебное хозяйство	уч. хоз.
лиман	лим.	ферма	фер.
линия	лин	филармония	филарм.
Малый (-ая, -ое, -ые)	М., Мал.	хижина	хиж.
Маршала	Марш.	хребет	хр.
машинно-тракторная мастерская	МТМ	хутор	х., хут.
молочно-товарная ферма	МТФ	цементобетон	Ц
монастырь	мон.	Центральный (-ая, -ое, -ые)	Ц., Центр.
морской вокзал	морск. вкз.	церковь	ц.
мыс	м.	школа	шк.
набережная	наб.	шлюз	шл.
национальный	нац.	шоссе	ш.
недействующий (объект)	недейств.	щебень	Щ
Нижний (-ая, -ое, -ие)	Ниж.	Южный (-ая, -ое, -ые)	Юж.



439

Ц
Э
В
К
Ф

ЦЕНТРАЛЬНАЯ
КСПЕРИМЕНТАЛЬНАЯ
ОЕННО-
АРТОГРАФИЧЕСКАЯ
АБРИКА

**ведущее предприятие
Топографической службы ВС РФ
с 80-летним опытом работ
по созданию любых
картографических произведений
и другой полиграфической продукции**

ОПТОВЫЕ ЗАКУПКИ, РАЗМЕЩЕНИЕ РЕКЛАМЫ
телефон: (095) 953-5931, факс: 959-0787

РОЗНИЧНАЯ ТОРГОВЛЯ
магазин «Картограф»
понедельник-пятница 10.00-12.30, 13.00-16.00
телефон: (095) 951-2717

Вышли в свет атласы

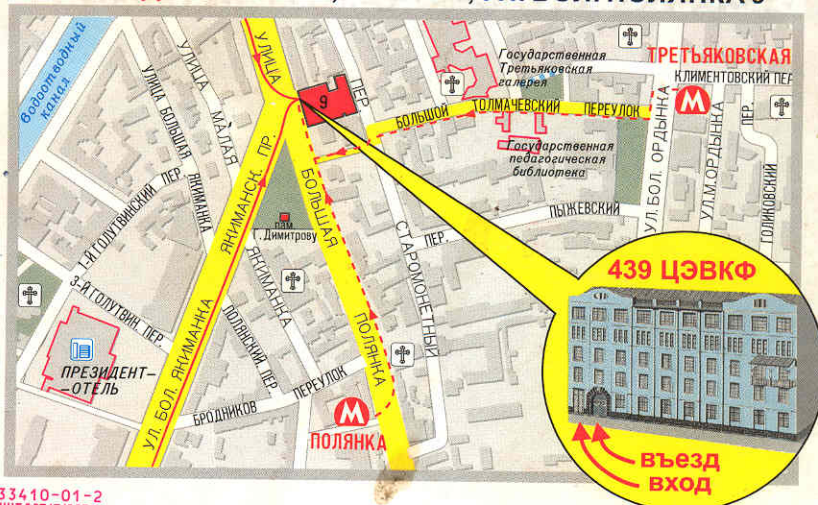
- | | | |
|-------------------------|-----------------------------|------------------------|
| 1 Респ. Адыгея | 13 Костромская обл. | 25 Ростовская обл. |
| 2 Астраханская обл. | 14 Краснодарский край | 26 Рязанская обл. |
| 3 Белгородская обл. | 15 Курская обл. | 27 Самарская обл. |
| 4 Брянская обл. | 16 Липецкая обл. | 28 Смоленская обл. |
| 5 Владимирская обл. | 17 Московская обл. | 29 Ставропольский край |
| 6 Волгоградская обл. | 18 Москва и Московская обл. | 30 Тамбовская обл. |
| 7 Вологодская обл. | 19 Нижегородская обл. | 31 Респ. Татарстан |
| 8 Воронежская обл. | 20 Новгородская обл. | 32 Тверская обл. |
| 9 Ивановская обл. | 21 Оренбургская обл. | 33 Тульская обл. |
| 10 Калининградская обл. | 22 Орловская обл. | 34 Ульяновская обл. |
| 11 Калужская обл. | 23 Пензенская обл. | 35 Ярославская обл. |
| 12 Респ. Карелия | 24 Псковская обл. | |

Готовятся
к изданию
атласы



Респ. Башкортостан, Кировской обл., Курганской обл.,
Респ. Марий Эл, Пермской обл. и Коми-Пермяцкого авт. окр.,
Свердловской обл., Челябинской обл. и др. субъектов РФ

НАШ АДРЕС: 109180, МОСКВА, УЛ. БОЛ. ПОЛЯНКА 9



ISBN 5-933410-01-2



9 785933 410010